



LA SEXAGÉSIMA CUARTA LEGISLATURA AL HONORABLE CONGRESO DEL ESTADO LIBRE Y SOBERANO DE GUERRERO, EN NOMBRE DEL PUEBLO QUE REPRESENTA, Y:

CONSIDERANDO

Que en sesión de fecha 17 de diciembre del 2025, las Diputadas y los Diputados integrantes de la Comisión de Hacienda, presentaron a la Plenaria el Dictamen con proyecto de Decreto por el que se aprueban las Tablas de Valores Unitarios de uso de Suelo y de Construcción que servirán de Base al Honorable Ayuntamiento del Municipio de Chilpancingo de los Bravo, del Estado de Guerrero, para el cobro de las contribuciones sobre propiedad inmobiliaria durante el Ejercicio Fiscal 2026, en los siguientes términos:

“METODOLOGÍA DE TRABAJO

La Comisión de Hacienda conforme a lo establecido en el artículo 256 de nuestra Ley Orgánica del Poder Legislativo en vigor, realizaron el análisis de esta Iniciativa, conforme al procedimiento que a continuación se describe:

En el apartado de “Antecedentes Generales” se describe el trámite que inicia el proceso legislativo, a partir de la fecha en que fue presentada la Iniciativa ante el Pleno de la Sexagésima Cuarta Legislatura al Honorable Congreso del Estado Libre y Soberano de Guerrero.

En el apartado denominado “Consideraciones” los integrantes de la Comisión Dictaminadora realizan una valoración de la iniciativa con base al contenido de los diversos ordenamientos legales aplicables.

En el apartado referido al “Contenido de la Iniciativa”, a efecto de clarificar lo señalado por el Municipio, se hace una transcripción de las consideraciones expuestas sometida al Pleno de la Sexagésima Cuarta Legislatura al Honorable Congreso del Estado Libre y Soberano de Guerrero.

En el apartado de “Conclusiones”, el trabajo de esta Comisión Dictaminadora consistió en verificar los criterios técnicos y normativos aplicables, en la confronta de las diversas clasificaciones por zonas, categorías y delimitaciones por su ubicación y tipo de uso de suelo y construcción, así como las cuotas y tarifas entre la propuesta para 2026 en relación a las del ejercicio inmediato anterior, y

En el apartado “Texto normativo y régimen transitorio”, se desglosan los artículos que integran el Decreto por el que se aprueban las Tablas de Valores Unitarios de Uso de Suelo y de Construcción que servirán de base al Honorable Ayuntamiento



del municipio de **Chilpancingo de los Bravo**, Guerrero, para el cobro de las contribuciones sobre propiedad inmobiliaria durante el ejercicio fiscal 2026, con las modificaciones realizadas por esta Comisión dictaminadora, así como el régimen transitorio de la misma.

I. ANTECEDENTES GENERALES

Por oficio PM/0587/2025, de fecha 15 de octubre de 2025, el Ciudadano **Dr. Gustavo Alarcón Herrera**, Presidente Municipal Constitucional del Honorable Ayuntamiento del Municipio de **Chilpancingo de los Bravo**, Guerrero, en uso de las facultades que le confieren los artículos 65 fracción V de la Constitución Política del Estado Libre y Soberano de Guerrero y 62 fracción III, de la Ley Orgánica del Municipio Libre, remitió a este Honorable Congreso, para su discusión y aprobación, en su caso, la Iniciativa de Tablas de Valores Unitarios de Uso de Suelo y de Construcción que servirán de base al Honorable Ayuntamiento del municipio de **Chilpancingo de los Bravo**, Guerrero, para el cobro de las contribuciones sobre propiedad inmobiliaria durante el Ejercicio Fiscal 2026.

El Pleno de la Sexagésima Cuarta Legislatura del Honorable Congreso del Estado Libre y Soberano de Guerrero, en sesión de fecha veintiuno de octubre del año dos mil veinticinco, tomó conocimiento de la Iniciativa de referencia, habiéndose turnado en términos de los artículos 174 fracción I, 241 y 244 de la Ley Orgánica del Poder Legislativo del Estado de Guerrero número 231, mediante oficio LXIV/2DO/SSP/DPL/0317-31/2025 de esa misma fecha, suscrito por el Mtro. José Enrique Solís Ríos, Secretario de Servicios Parlamentarios de este Honorable Congreso, y por mandato de la Mesa Directiva de esta soberanía, a la Comisión Ordinaria de Hacienda, para su análisis y emisión del Dictamen con Proyecto de Decreto respectivo.

II. CONSIDERACIONES

En términos de lo dispuesto por los artículos 174 fracción I, 195 fracción V, 196, 248, 254 y 256 y demás relativos y aplicables de la Ley Orgánica del Poder Legislativo del Estado de Guerrero Número 231, esta Comisión Ordinaria de Hacienda tiene plenas facultades para efectuar el estudio de la Iniciativa de referencia y emitir el Dictamen con Proyecto de Decreto que recaerá a la misma.

El Honorable Congreso del Estado Libre y Soberano de Guerrero, conforme a lo establecido por los artículos 115 fracción IV párrafo cuarto de la Constitución Política de los Estados Unidos Mexicanos; 61 fracción I y 62 fracción III de la Constitución Política Local, 116, y 260 de la Ley Orgánica del Poder Legislativo del Estado de Guerrero Número 231, está plenamente facultado para discutir y aprobar, en su caso, la Iniciativa de Tablas de Valores Unitarios de Uso de Suelo y de Construcción



que servirán de base al Honorable Ayuntamiento del municipio de **Chilpancingo de los Bravo**, Guerrero, para el cobro de las contribuciones sobre propiedad inmobiliaria durante el ejercicio fiscal 2026, previa la emisión por la Comisión de Hacienda, del dictamen con Proyecto de Decreto respectivo.

Obra en el expediente que acompaña a la iniciativa, copia certificada del acta de sesión ordinaria de cabildo de fecha diez de octubre de 2025, de la que se desprende que los integrantes del Honorable Ayuntamiento, analizaron, discutieron y aprobaron por unanimidad de votos, la iniciativa de Tablas de Valores Unitarios de Uso de Suelo y de Construcción que servirán de base al Honorable Ayuntamiento del municipio de **Chilpancingo de los Bravo**, Guerrero, para el cobro de las contribuciones sobre propiedad inmobiliaria durante el ejercicio fiscal 2026.

El Honorable Ayuntamiento del Municipio de **Chilpancingo de los Bravo, Guerrero**, motiva su iniciativa conforme al siguiente:

III. CONTENIDO DE LA INICIATIVA

“PRIMERO.- Que la Tabla de Valores Unitarios de Uso de Suelo y Construcción, es el instrumento técnico-jurídico, que se utiliza para la determinación de los valores catastrales de cada predio ubicado dentro del territorio municipal y por ende la base para el cobro del impuesto predial para el Ejercicio Fiscal del año 2026, para estar en condiciones de atender la demanda social de los gobernados y cumplir con los requisitos de legalidad, proporcionalidad y equidad que señala nuestra Carta Magna.

SEGUNDO. – Para la determinación del valor catastral de los inmuebles se considerarán las siguientes características: tratándose de predios urbanos, se tomará en cuenta su ubicación, el uso predominante, los servicios urbanos existentes, las vías de comunicación y, en general, todos aquellos factores que incidan en el valor de la tierra. En el caso de predios rústicos, se atenderá a las condiciones agrológicas de la región, su ubicación respecto de los centros urbanos de desarrollo o de consumo, la facilidad de acceso a los medios de comunicación y el costo del transporte. Respecto de las construcciones, se valorarán las características cualitativas de los elementos estructurales y arquitectónicos, así como su uso y destino.

TERCERO. – La presente Tabla de Valores Unitarios de Uso de Suelo y Construcción se encuentra indexada a UMA´s, para que en su caso se tenga un crecimiento en los Valores Catastrales equivalente al que el INEGI le determine al valor de la UMA (Unidad de Medida y Actualización), y que se publique en el Diario Oficial de la Federación.

CUARTO. - Para dar cumplimiento a lo dispuesto en los artículos comprendidos en el Capítulo VI de la Ley Número 266 de Catastro para los Municipios del Estado de Guerrero, así como en los artículos 20 y 25, fracción I, de su Reglamento, fue necesario realizar un



estudio de mercado para la elaboración de la presente propuesta. Dicho estudio se efectuó tomando muestras de diversos asentamientos humanos que conforman los distintos Sectores Catastrales en que se divide el municipio, lo que permitió obtener un diagnóstico de las características cualitativas y cuantitativas de cada uno de ellos.

Del análisis realizado en diferentes predios de los Sectores Catastrales del Municipio de Chilpancingo de los Bravo, Guerrero, se concluye que los valores catastrales de terreno establecidos en las Tablas de Valores Unitarios de Uso de Suelo y Construcción del presente ejercicio fiscal representan un **9.17 %** del valor comercial; determinándose que el valor catastral del terreno se encuentra **1,155.02 %** por debajo de su valor comercial. En cuanto a la construcción, el valor catastral representa un **9.35 %** del valor comercial, lo que significa que se encuentra **593.08 %** por debajo del valor de construcción comercial.

Con base en esta información, se formula la presente propuesta sin considerar incrementos en los valores catastrales que pudieran afectar a los contribuyentes, orientándola principalmente a la homologación de valores de calles, a fin de garantizar el cobro de contribuciones bajo los principios de proporcionalidad y equidad.

Para la determinación del Impuesto Predial se mantendrá la tasa del **5.0 al millar** anual. Asimismo, se propondrá que en la Ley de Ingresos del Municipio continúe el apoyo a los contribuyentes que cubran la totalidad del impuesto predial del ejercicio fiscal en una sola exhibición, otorgando descuentos de la siguiente manera: 12 % en enero, 10 % en febrero y 8 % en marzo.

De igual forma, se mantendrán los apoyos a personas mayores de 60 años que presenten identificación oficial; personas con discapacidad; madres solteras jefas de familia y padres solteros jefes de familia; así como pensionados y jubilados que lo acrediten con documento oficial, otorgándoles hasta un 50 % de descuento.

QUINTO. - En concordancia con lo señalado en el considerando anterior, no se propone incremento en los valores de suelo y construcción que servirán como base para el cobro de las contribuciones sobre la propiedad inmobiliaria durante el ejercicio fiscal 2026, respecto de los valores aplicables en el ejercicio fiscal 2025. Asimismo, se plantea la incorporación de veintiséis asentamientos humanos, cuyos valores fueron homologados con aquellos asentamientos que presentan condiciones similares en cuanto a infraestructura urbana, clasificados como condominios, subdivisiones, barrios, colonias y fraccionamientos autorizados en el presente ejercicio fiscal, los cuales se detallan a continuación:

No.	NOMBRE DEL ASENTAMIENTO
001	(SUBDIVISIÓN) EL SABINO
002	(SUBDIVISIÓN) LA CIÉNEGA



003	(SUBDIVISIÓN) LOS GIRASOLES SECCIÓN B
004	(SUBDIVISIÓN) LOS GIRASOLES SECCIÓN C
005	(SUBDIVISIÓN) MONTE DE AMISTAD
006	(SUBDIVISIÓN) REAL DEL SOL
007	(SUBDIVISIÓN) TIMOTLAN
008	BARRIO SAN AGUSTÍN
009	COLONIA EL PEDREGAL
010	COLONIA VILLAS DE LAS FLORES
011	FRACCIONAMIENTO ARBOLEDA
012	FRACCIONAMIENTO ARBOLEDAS DE OCOTEPEC
013	FRACCIONAMIENTO BOSQUES DE GUERRERO
014	FRACCIONAMIENTO EL HUERTO DE LA AMISTAD
015	FRACCIONAMIENTO EL POLVORÍN
016	FRACCIONAMIENTO EL POLVORÍN SECCIÓN B
017	FRACCIONAMIENTO HACIENDITA DE SAN NICOLÁS
018	FRACCIONAMIENTO JARDINES DE AMISTAD
019	FRACCIONAMIENTO JARDINES DEL EDÉN
020	FRACCIONAMIENTO JARDINES II
021	FRACCIONAMIENTO LA TINAJA
022	FRACCIONAMIENTO LOS POLVORINES
023	FRACCIONAMIENTO OJO DE AGUA DE IZQUIAPA
024	FRACCIONAMIENTO OJOS LINDOS
025	FRACCIONAMIENTO VIENTOS DEL SUR
026	FRACCIONAMIENTO ZACAZONAPA

SEXTO. - Que para dar cumplimiento a lo establecido en lo dispuesto por los artículos 8 y 9 del Reglamento de la Ley Número 266 de Catastro para los Municipios del Estado de Guerrero, concerniente a la Clave Catastral que consta de treinta y un caracteres, en relación a la estandarización establecida en los artículos 6, 7, y 8 de la Norma Técnica para la Generación, Captación e Integración de Datos Catastrales y Registrales con Fines Estadísticos y Geográficos, emitida por el Instituto Nacional de Estadística y Geografía (INEGI), se adecua la presente Tabla de Valores Unitarios de Uso de Suelo y Construcción,





con lo que se establece la nueva clave catastral con el número de caracteres y zonificación de acuerdo a las disposiciones aquí invocadas.

Componentes De La Clave Catastral	Estado	Región Catastral	Municipio	Zona Catastral	Localidad	Sector Catastral	Manzana	Predio	Condominio	
									Edificio	Unidad
Número De Caracteres	2	3	3	2	4	3	3	5	2	4

ESTADO: Se tomará el número del Estado, de acuerdo con el catálogo determinado por el INEGI, correspondiéndole al Estado de Guerrero el número 12.

REGIÓN CATASTRAL: La superficie territorial de índole operativa para determinar a las diferentes regiones catastrales en que se compone el Estado y los Municipios que las integran.

REGION 002 CENTRO	
No.	MUNICIPIO
002	AHUACUOTZINGO
028	CHILAPA DE ALVAREZ
029	CHILPANCINGO DE LOS BRAVO
032	GENERAL HELIODORO CASTILLO
039	JUAN R. ESCUDERO
040	LEONARDO BRAVO
042	MARTIR DE CUILAPAN
044	MOCHITLAN
051	QUECHULTENANGO
061	TIXTLA DE GUERRERO
074	ZITLALA
075	EDUARDO NERI
079	JOSE JOAQUIN DE HERRERA

MUNICIPIO: Se tomará el número del municipio, de acuerdo con el número de municipios que conforman al Estado de Guerrero, de acuerdo con el catálogo emitido por el INEGI, y su nomenclatura será a partir del municipio 001 y hasta el número de municipios que existan.



PODER LEGISLATIVO



CLAVE DEL MUNICIPIO	MUNICIPIO
1	ACAPULCO DE JUÁREZ
2	AHUACUOTZINGO
3	AJUCHITLÁN DEL PROGRESO
4	ALCOZAUCA DE GUERRERO
5	ALPOYECA
6	APAXTLA
7	ARCELIA
8	ATENANGO DEL RÍO
9	ATLAMAJALCINGO DEL MONTE
10	ATLIXTAC
11	ATOYAC DE ÁLVAREZ
12	AYUTLA DE LOS LIBRES
13	AZOYÚ
14	BENITO JUÁREZ
15	BUENAVISTA DE CUÉLLAR
16	COAHUAYUTLA DE JOSÉ MARÍA IZAZAGA
17	COCULA
18	COPALA
19	COPALILLO
20	COPANATOYAC
21	COYUCA DE BENÍTEZ
22	COYUCA DE CATALÁN
23	CUAJINICUILAPA
24	CUALÁC
25	CUAUTEPEC
26	CUETZALA DEL PROGRESO
27	CUTZAMALA DE PINZÓN
28	CHILAPA DE ÁLVAREZ
29	CHILPANCINGO DE LOS BRAVO
30	FLORENCIO VILLARREAL
31	GENERAL CANUTO A. NERI



PODER LEGISLATIVO



32	GENERAL HELIODORO CASTILLO
33	HUAMUXTITLÁN
34	HUITZUCO DE LOS FIGUEROA
35	IGUALA DE LA INDEPENDENCIA
36	IGUALAPA
37	IXCATEOPAN DE CUAUHTÉMOC
38	ZIHUATANEJO DE AZUETA
39	JUAN R. ESCUDERO
40	LEONARDO BRAVO
41	MALINALTEPEC
42	MÁRTIR DE CUILAPAN
43	METLATÓNOC
44	MOCHITLÁN
45	OLINALÁ
46	OMETEPEC
47	PEDRO ASCENCIO ALQUISIRAS
48	PETATLÁN
49	PILCAYA
50	PUNGARABATO
51	QUECHULTENANGO
52	SAN LUIS ACATLÁN
53	SAN MARCOS
54	SAN MIGUEL TOTOLAPAN
55	TAXCO DE ALARCÓN
56	TECOANAPA
57	TÉCPAN DE GALEANA
58	TEOLOAPAN
59	TEPECOACUILCO DE TRUJANO
60	TETIPAC
61	TIXTLA DE GUERRERO
62	TLACOACHISTLAHUACA
63	TLACOAPA





64	TLALCHAPA
65	TLALIXTAQUILLA DE MALDONADO
66	TLAPA DE COMONFORT
67	TLAPEHUALA
68	LA UNIÓN DE ISIDORO MONTES DE OCA
69	XALPATLÁHUAC
70	XOCHIHUEHUETLÁN
71	XOCHISTLAHUACA
72	ZAPOTITLÁN TABLAS
73	ZIRÁNDARO
74	ZITLALA
75	EDUARDO NERI
76	ACATEPEC
77	MARQUELIA
78	COCHOAPA EL GRANDE
79	JOSÉ JOAQUÍN DE HERRERA
80	JUCHITÁN
81	ILIATENCO

ZONA CATASTRAL: Es cada una de las superficies territoriales en que se ubican las localidades de los municipios y será definida por cada uno de ellos. Para definir cada zona catastral se considerará principalmente la ubicación geográfica de cada una de las localidades que integran el municipio, y su nomenclatura será a partir del número 01 y hasta el número de zonas catastrales en que se divida el municipio.

LOCALIDAD: Se tomará el número de localidad, de acuerdo con el número de localidades que existan dentro de cada municipio comprendidos en el Estado de Guerrero, de acuerdo con el catálogo emitido por el INEGI, y su nomenclatura será a partir del número 0001 y hasta el número de localidades que existan en el municipio.

CLAVE ENTIDAD	NOMBRE ENTIDAD	CLAVE MUNICIPIO	NOMBRE MUNICIPIO	CLAVE DE LOCALIDAD	NOMBRE DE LA LOCALIDAD
12	GUERRERO	29	CHILPANCINGO DE LOS BRAVO	120290001	CHILPANCINGO DE LOS BRAVO
12	GUERRERO	29	CHILPANCINGO DE LOS BRAVO	120290024	ACAUIZOTLA



12	GUERRERO	29	CHILPANCINGO DE LOS BRAVO	120290025	AGUA HERNÁNDEZ
12	GUERRERO	29	CHILPANCINGO DE LOS BRAVO	120290026	AMOJILECA
12	GUERRERO	29	CHILPANCINGO DE LOS BRAVO	120290027	AZINYAHUALCO (CAÑADA DE AZINGEHUALCO)
12	GUERRERO	29	CHILPANCINGO DE LOS BRAVO	120290028	BUENA VISTA DE LA SALUD
12	GUERRERO	29	CHILPANCINGO DE LOS BRAVO	120290029	CAJELITOS
12	GUERRERO	29	CHILPANCINGO DE LOS BRAVO	120290030	CARRIZAL DE LA VÍA
12	GUERRERO	29	CHILPANCINGO DE LOS BRAVO	120290031	CARRIZAL DE PINZÓN
12	GUERRERO	29	CHILPANCINGO DE LOS BRAVO	120290032	EL CIRUELAR
12	GUERRERO	29	CHILPANCINGO DE LOS BRAVO	120290033	COACOYULILLO
12	GUERRERO	29	CHILPANCINGO DE LOS BRAVO	120290034	COAPANGO
12	GUERRERO	29	CHILPANCINGO DE LOS BRAVO	120290035	CHAUTIPAN
12	GUERRERO	29	CHILPANCINGO DE LOS BRAVO	120290036	LA ESPERANZA
12	GUERRERO	29	CHILPANCINGO DE LOS BRAVO	120290037	EL FRESNO
12	GUERRERO	29	CHILPANCINGO DE LOS BRAVO	120290038	LA HACIENDITA
12	GUERRERO	29	CHILPANCINGO DE LOS BRAVO	120290039	HUITECO
12	GUERRERO	29	CHILPANCINGO DE LOS BRAVO	120290040	INSCUINATOYAC (EL PUEBLITO)
12	GUERRERO	29	CHILPANCINGO DE LOS BRAVO	120290041	JALEACA DE CATALÁN
12	GUERRERO	29	CHILPANCINGO DE LOS BRAVO	120290042	JULIÁN BLANCO (DOS CAMINOS)
12	GUERRERO	29	CHILPANCINGO DE LOS BRAVO	120290043	MAZATLÁN
12	GUERRERO	29	CHILPANCINGO DE LOS BRAVO	120290044	MOHONERAS
12	GUERRERO	29	CHILPANCINGO DE LOS BRAVO	120290045	OCOTITO
12	GUERRERO	29	CHILPANCINGO DE LOS BRAVO	120290046	PALO BLANCO



12	GUERRERO	29	CHILPANCINGO DE LOS BRAVO	120290047	PETAQUILLAS
12	GUERRERO	29	CHILPANCINGO DE LOS BRAVO	120290048	RINCÓN DE ALCAPARROSA
12	GUERRERO	29	CHILPANCINGO DE LOS BRAVO	120290049	RINCÓN DE LA VÍA
12	GUERRERO	29	CHILPANCINGO DE LOS BRAVO	120290050	RÍO VERDE
12	GUERRERO	29	CHILPANCINGO DE LOS BRAVO	120290051	SAN CRISTÓBAL
12	GUERRERO	29	CHILPANCINGO DE LOS BRAVO	120290052	SAN MIGUEL
12	GUERRERO	29	CHILPANCINGO DE LOS BRAVO	120290053	SANTA BÁRBARA
12	GUERRERO	29	CHILPANCINGO DE LOS BRAVO	120290054	SANTO DOMINGO
12	GUERRERO	29	CHILPANCINGO DE LOS BRAVO	120290055	SAN VICENTE
12	GUERRERO	29	CHILPANCINGO DE LOS BRAVO	120290056	TECOANAPA
12	GUERRERO	29	CHILPANCINGO DE LOS BRAVO	120290057	TEPECHICOTLÁN
12	GUERRERO	29	CHILPANCINGO DE LOS BRAVO	120290058	TLAHUIZAPA
12	GUERRERO	29	CHILPANCINGO DE LOS BRAVO	120290059	XOCOMANATLÁN
12	GUERRERO	29	CHILPANCINGO DE LOS BRAVO	120290061	ZOYATEPEC
12	GUERRERO	29	CHILPANCINGO DE LOS BRAVO	120290097	COLONIA GENERAL HELIODORO CASTILLO (CHICAHUALES)
12	GUERRERO	29	CHILPANCINGO DE LOS BRAVO	120290098	EL AGUAJITO
12	GUERRERO	29	CHILPANCINGO DE LOS BRAVO	120290099	LLANOS DE TEPOXTEPEC
12	GUERRERO	29	CHILPANCINGO DE LOS BRAVO	120290100	OMILTEMI
12	GUERRERO	29	CHILPANCINGO DE LOS BRAVO	120290101	LA PIÑUELA
12	GUERRERO	29	CHILPANCINGO DE LOS BRAVO	120290102	TLALIXTATIPAN
12	GUERRERO	29	CHILPANCINGO DE LOS BRAVO	120290103	HUACALAPA
12	GUERRERO	29	CHILPANCINGO DE LOS BRAVO	120290104	CHACUALCINGO

PODER LEGISLATIVO



12	GUERRERO	29	CHILPANCINGO DE LOS BRAVO	120290105	LOS CIMIENTOS
12	GUERRERO	29	CHILPANCINGO DE LOS BRAVO	120290108	EL AGUACATE
12	GUERRERO	29	CHILPANCINGO DE LOS BRAVO	120290109	AGUA DE OBISPO
12	GUERRERO	29	CHILPANCINGO DE LOS BRAVO	120290111	LOS AMATES (EL POTRERO)
12	GUERRERO	29	CHILPANCINGO DE LOS BRAVO	120290112	BORDO COLORADO
12	GUERRERO	29	CHILPANCINGO DE LOS BRAVO	120290114	ACAPULCO GONZÁLEZ [RESTAURANTE]
12	GUERRERO	29	CHILPANCINGO DE LOS BRAVO	120290115	EL CALVARIO
12	GUERRERO	29	CHILPANCINGO DE LOS BRAVO	120290118	LOS JOVEROS
12	GUERRERO	29	CHILPANCINGO DE LOS BRAVO	120290121	EL CUAJILOTE
12	GUERRERO	29	CHILPANCINGO DE LOS BRAVO	120290122	EL CHIPILAR
12	GUERRERO	29	CHILPANCINGO DE LOS BRAVO	120290123	IXTEMALCO
12	GUERRERO	29	CHILPANCINGO DE LOS BRAVO	120290125	LA LAGUNA
12	GUERRERO	29	CHILPANCINGO DE LOS BRAVO	120290126	LAGUNILLAS
12	GUERRERO	29	CHILPANCINGO DE LOS BRAVO	120290127	LAS MINAS
12	GUERRERO	29	CHILPANCINGO DE LOS BRAVO	120290134	SABINO (RANCHO)
12	GUERRERO	29	CHILPANCINGO DE LOS BRAVO	120290135	SANTA RITA Y TECALCO
12	GUERRERO	29	CHILPANCINGO DE LOS BRAVO	120290137	TEXCALCO [RANCHO]
12	GUERRERO	29	CHILPANCINGO DE LOS BRAVO	120290138	EL ZAPOTE (EL CHIVERO)
12	GUERRERO	29	CHILPANCINGO DE LOS BRAVO	120290139	CERRO DE TIXTLA [ANTENA DE MICROONDAS FRONTERA]
12	GUERRERO	29	CHILPANCINGO DE LOS BRAVO	120290141	LA ESTACIÓN
12	GUERRERO	29	CHILPANCINGO DE LOS BRAVO	120290145	FRACCIONAMIENTO VALLE ESMERALDA
12	GUERRERO	29	CHILPANCINGO DE LOS BRAVO	120290146	TIERRAS PRIETAS



12	GUERRERO	29	CHILPANCINGO DE LOS BRAVO	120290148	ATLITENCO DE ALTAMIRA
12	GUERRERO	29	CHILPANCINGO DE LOS BRAVO	120290150	EL REPARO
12	GUERRERO	29	CHILPANCINGO DE LOS BRAVO	120290152	LOS AMATES
12	GUERRERO	29	CHILPANCINGO DE LOS BRAVO	120290154	IXQUIAPA
12	GUERRERO	29	CHILPANCINGO DE LOS BRAVO	120290157	RANCHO POSADA DE LA PAZ (CASAS BLANCAS)
12	GUERRERO	29	CHILPANCINGO DE LOS BRAVO	120290158	CHINGUERITO
12	GUERRERO	29	CHILPANCINGO DE LOS BRAVO	120290162	LORENA [RESTAURANTE]
12	GUERRERO	29	CHILPANCINGO DE LOS BRAVO	120290163	NINGUNO [PLANTA PURIFICADORA DE AGUA ULTRAPURA DE LA SIERRA]
12	GUERRERO	29	CHILPANCINGO DE LOS BRAVO	120290164	LAS MARGARITAS
12	GUERRERO	29	CHILPANCINGO DE LOS BRAVO	120290165	MARIBEL [RESTAURANTE]
12	GUERRERO	29	CHILPANCINGO DE LOS BRAVO	120290166	EL MEXICANO [RESTAURANTE]
12	GUERRERO	29	CHILPANCINGO DE LOS BRAVO	120290168	LAS BRISAS
12	GUERRERO	29	CHILPANCINGO DE LOS BRAVO	120290169	GRUPO XOCOMULCO DE GUERRERO
12	GUERRERO	29	CHILPANCINGO DE LOS BRAVO	120290170	RANCHO OCOTEPEC
12	GUERRERO	29	CHILPANCINGO DE LOS BRAVO	120290171	LA PEQUEÑA YENI [RESTAURANTE]
12	GUERRERO	29	CHILPANCINGO DE LOS BRAVO	120290172	SANTA ELENA (RANCHO)
12	GUERRERO	29	CHILPANCINGO DE LOS BRAVO	120290174	TLALCINGA
12	GUERRERO	29	CHILPANCINGO DE LOS BRAVO	120290175	TRES PALITOS (EL RANCHITO)
12	GUERRERO	29	CHILPANCINGO DE LOS BRAVO	120290176	YOLA [RESTAURANTE]
12	GUERRERO	29	CHILPANCINGO DE LOS BRAVO	120290177	AGUA FRÍA
12	GUERRERO	29	CHILPANCINGO DE LOS BRAVO	120290184	LOS MONTES (EL CANTARITO)
12	GUERRERO	29	CHILPANCINGO DE LOS BRAVO	120290188	TEZCAL DE LA CIMA



12	GUERRERO	29	CHILPANCINGO DE LOS BRAVO	120290190	TLALQUISILLÁN
12	GUERRERO	29	CHILPANCINGO DE LOS BRAVO	120290192	YERBASANTITA
12	GUERRERO	29	CHILPANCINGO DE LOS BRAVO	120290194	LUCERO [RESTAURANTE]
12	GUERRERO	29	CHILPANCINGO DE LOS BRAVO	120290195	ROSY [RESTAURANTE]
12	GUERRERO	29	CHILPANCINGO DE LOS BRAVO	120290196	RANCHO LOS OLIVARES
12	GUERRERO	29	CHILPANCINGO DE LOS BRAVO	120290200	CONCHITA
12	GUERRERO	29	CHILPANCINGO DE LOS BRAVO	120290201	LA CASA DE TEJA (RANCHO AZIZINTLA)
12	GUERRERO	29	CHILPANCINGO DE LOS BRAVO	120290202	OCOCIMA
12	GUERRERO	29	CHILPANCINGO DE LOS BRAVO	120290203	EL PLATANAR
12	GUERRERO	29	CHILPANCINGO DE LOS BRAVO	120290204	TACO TIME [RESTAURANTE]
12	GUERRERO	29	CHILPANCINGO DE LOS BRAVO	120290206	EL SABINO
12	GUERRERO	29	CHILPANCINGO DE LOS BRAVO	120290207	VILLA NUEVA
12	GUERRERO	29	CHILPANCINGO DE LOS BRAVO	120290208	LA PEQUEÑA [RESTAURANTE]
12	GUERRERO	29	CHILPANCINGO DE LOS BRAVO	120290209	HUERTAS PANORÁMICAS
12	GUERRERO	29	CHILPANCINGO DE LOS BRAVO	120290210	EL ASERRADERO
12	GUERRERO	29	CHILPANCINGO DE LOS BRAVO	120290211	ANTENA DE RADIO
12	GUERRERO	29	CHILPANCINGO DE LOS BRAVO	120290212	ATLITENGO (LOS SABINITOS)
12	GUERRERO	29	CHILPANCINGO DE LOS BRAVO	120290213	BUENAVISTA
12	GUERRERO	29	CHILPANCINGO DE LOS BRAVO	120290214	CASA BLANCA
12	GUERRERO	29	CHILPANCINGO DE LOS BRAVO	120290216	LA CIÉNEGA
12	GUERRERO	29	CHILPANCINGO DE LOS BRAVO	120290217	LA CIÉNEGA (RANCHO)
12	GUERRERO	29	CHILPANCINGO DE LOS BRAVO	120290219	BORDO COLORADO



12	GUERRERO	29	CHILPANCINGO DE LOS BRAVO	120290221	GRÚAS CHILPANCINGO (CORRALÓN)
12	GUERRERO	29	CHILPANCINGO DE LOS BRAVO	120290222	EL GUAMÚCHIL
12	GUERRERO	29	CHILPANCINGO DE LOS BRAVO	120290223	HUAUTLA (UNIDAD HABITACIONAL HUAUTLA)
12	GUERRERO	29	CHILPANCINGO DE LOS BRAVO	120290226	KILÓMETRO TRESCIENTOS DOS PUNTO DOS (RANCHO)
12	GUERRERO	29	CHILPANCINGO DE LOS BRAVO	120290229	OCOTEMPA
12	GUERRERO	29	CHILPANCINGO DE LOS BRAVO	120290232	EL PESEBRE
12	GUERRERO	29	CHILPANCINGO DE LOS BRAVO	120290234	POZQUILA
12	GUERRERO	29	CHILPANCINGO DE LOS BRAVO	120290235	RANCHO ALBARRÁN
12	GUERRERO	29	CHILPANCINGO DE LOS BRAVO	120290238	RANCHO EL AMATE (RANCHO DEL GOBIERNO)
12	GUERRERO	29	CHILPANCINGO DE LOS BRAVO	120290239	RANCHO LA CEIBA
12	GUERRERO	29	CHILPANCINGO DE LOS BRAVO	120290240	RANCHO LAS PILITAS
12	GUERRERO	29	CHILPANCINGO DE LOS BRAVO	120290241	RANCHO RINCÓN VIEJO
12	GUERRERO	29	CHILPANCINGO DE LOS BRAVO	120290243	EL RETIRO
12	GUERRERO	29	CHILPANCINGO DE LOS BRAVO	120290244	EL SALITRILLO (CASA DEL AVIÓN)
12	GUERRERO	29	CHILPANCINGO DE LOS BRAVO	120290246	PAOLA [RESTAURANTE]
12	GUERRERO	29	CHILPANCINGO DE LOS BRAVO	120290247	TECOLOTLICHÁ
12	GUERRERO	29	CHILPANCINGO DE LOS BRAVO	120290248	TECONTITLÁN
12	GUERRERO	29	CHILPANCINGO DE LOS BRAVO	120290249	EL TEJAMANIL
12	GUERRERO	29	CHILPANCINGO DE LOS BRAVO	120290250	TEPANCALCO (PIEDRA GRANDE)
12	GUERRERO	29	CHILPANCINGO DE LOS BRAVO	120290251	TLIXTLAPOATLACO (KM. 10 COLONIA 20 DE MAYO)
12	GUERRERO	29	CHILPANCINGO DE LOS BRAVO	120290252	LAS TRANQUITAS (ASERRADERO LAS TRANQUITAS)
12	GUERRERO	29	CHILPANCINGO DE LOS BRAVO	120290254	XACAPATLAXQUI



12	GUERRERO	29	CHILPANCINGO DE LOS BRAVO	120290255	LA YERBABUENA
12	GUERRERO	29	CHILPANCINGO DE LOS BRAVO	120290257	LAS CRUCES DE CHAPULTEPEC (LA JOYITA)
12	GUERRERO	29	CHILPANCINGO DE LOS BRAVO	120290258	EL SABINO (RANCHO)
12	GUERRERO	29	CHILPANCINGO DE LOS BRAVO	120290259	RANCHO CUEVAS
12	GUERRERO	29	CHILPANCINGO DE LOS BRAVO	120290260	RANCHO LOS LIMONES
12	GUERRERO	29	CHILPANCINGO DE LOS BRAVO	120290261	NINGUNO [TALLER MECÁNICO]
12	GUERRERO	29	CHILPANCINGO DE LOS BRAVO	120290262	CAJELITOS DOS
12	GUERRERO	29	CHILPANCINGO DE LOS BRAVO	120290263	ESTABLOS PARA ORDEÑA
12	GUERRERO	29	CHILPANCINGO DE LOS BRAVO	120290264	CAJELITOS UNO
12	GUERRERO	29	CHILPANCINGO DE LOS BRAVO	120290266	CAJELITOS CUATRO
12	GUERRERO	29	CHILPANCINGO DE LOS BRAVO	120290267	COLONIA PROGRESO
12	GUERRERO	29	CHILPANCINGO DE LOS BRAVO	120290269	CUENCA LECHERA
12	GUERRERO	29	CHILPANCINGO DE LOS BRAVO	120290270	MANANTIAL DE LA CRUZ
12	GUERRERO	29	CHILPANCINGO DE LOS BRAVO	120290273	COLONIA ALTA CUAUHTÉMOC
12	GUERRERO	29	CHILPANCINGO DE LOS BRAVO	120290274	COLONIA SAN ISIDRO (AMPLIACIÓN COLONIA SAN ISIDRO)
12	GUERRERO	29	CHILPANCINGO DE LOS BRAVO	120290276	EL CHAPOPOTE
12	GUERRERO	29	CHILPANCINGO DE LOS BRAVO	120290278	TABIQUERÍAS
12	GUERRERO	29	CHILPANCINGO DE LOS BRAVO	120290281	EL ZAPOTILLO
12	GUERRERO	29	CHILPANCINGO DE LOS BRAVO	120290284	LAS PILITAS
12	GUERRERO	29	CHILPANCINGO DE LOS BRAVO	120290285	COLONIA AGUIYUCO
12	GUERRERO	29	CHILPANCINGO DE LOS BRAVO	120290286	COLONIA EL PALMAR
12	GUERRERO	29	CHILPANCINGO DE LOS BRAVO	120290287	DON ALFONSO



12	GUERRERO	29	CHILPANCINGO DE LOS BRAVO	120290288	COLONIA SAN ÁNGEL
12	GUERRERO	29	CHILPANCINGO DE LOS BRAVO	120290289	COLONIA EDUARDO NERI
12	GUERRERO	29	CHILPANCINGO DE LOS BRAVO	120290290	DIECISÉIS DE SEPTIEMBRE
12	GUERRERO	29	CHILPANCINGO DE LOS BRAVO	120290291	NINGUNO
12	GUERRERO	29	CHILPANCINGO DE LOS BRAVO	120290292	COLONIA EL HUAJAL
12	GUERRERO	29	CHILPANCINGO DE LOS BRAVO	120290294	UNIDAD HABITACIONAL
12	GUERRERO	29	CHILPANCINGO DE LOS BRAVO	120290295	COLONIA DEL PPS
12	GUERRERO	29	CHILPANCINGO DE LOS BRAVO	120290297	RANCHO AMELITOS
12	GUERRERO	29	CHILPANCINGO DE LOS BRAVO	120290299	COLONIA RENACIMIENTO
12	GUERRERO	29	CHILPANCINGO DE LOS BRAVO	120290301	COLONIA VILLA VICTORIA
12	GUERRERO	29	CHILPANCINGO DE LOS BRAVO	120290302	COLONIA PLAN DE AYALA
12	GUERRERO	29	CHILPANCINGO DE LOS BRAVO	120290303	POTRERO DE SERGIO RAMÍREZ
12	GUERRERO	29	CHILPANCINGO DE LOS BRAVO	120290304	COLONIA CUATRO DE ABRIL
12	GUERRERO	29	CHILPANCINGO DE LOS BRAVO	120290312	FRACCIONAMIENTO DIANA LAURA RIOJAS DE COLOSIO DOS
12	GUERRERO	29	CHILPANCINGO DE LOS BRAVO	120290313	RANCHO LOS FRESNOS (FRACCIONAMIENTO LOS FRESNOS)
12	GUERRERO	29	CHILPANCINGO DE LOS BRAVO	120290314	COLONIA ROSARIO IBARRA DE PIEDRA
12	GUERRERO	29	CHILPANCINGO DE LOS BRAVO	120290316	TEXCALCO UNO
12	GUERRERO	29	CHILPANCINGO DE LOS BRAVO	120290317	RANCHO DE LOS RAMÍREZ
12	GUERRERO	29	CHILPANCINGO DE LOS BRAVO	120290319	FRACCIONAMIENTO GARZÓN
12	GUERRERO	29	CHILPANCINGO DE LOS BRAVO	120290320	CENTRO REGIONAL DE READAPTACIÓN SOCIAL
12	GUERRERO	29	CHILPANCINGO DE LOS BRAVO	120290321	EL CRUCERO
12	GUERRERO	29	CHILPANCINGO DE LOS BRAVO	120290322	TLALCINGA UNO

PODER LEGISLATIVO



12	GUERRERO	29	CHILPANCINGO DE LOS BRAVO	120290323	CAMPO DE TIRO
12	GUERRERO	29	CHILPANCINGO DE LOS BRAVO	120290324	GRANJA ALTOS DE TEPANGO
12	GUERRERO	29	CHILPANCINGO DE LOS BRAVO	120290328	COLONIA TEXCALCO (AMPLIACIÓN JARDINES DEL SUR)
12	GUERRERO	29	CHILPANCINGO DE LOS BRAVO	120290330	CORRALÓN
12	GUERRERO	29	CHILPANCINGO DE LOS BRAVO	120290331	LA CRUECITA (LOS MANGUITOS)
12	GUERRERO	29	CHILPANCINGO DE LOS BRAVO	120290332	FRACCIONAMIENTO EL PARAÍSO
12	GUERRERO	29	CHILPANCINGO DE LOS BRAVO	120290333	FRACCIONAMIENTOS LOS RAMÍREZ
12	GUERRERO	29	CHILPANCINGO DE LOS BRAVO	120290334	GRANJA DOÑA CONSUELO
12	GUERRERO	29	CHILPANCINGO DE LOS BRAVO	120290335	LA MAROMA
12	GUERRERO	29	CHILPANCINGO DE LOS BRAVO	120290336	MINERALES NO METÁLICOS DE GUERRERO
12	GUERRERO	29	CHILPANCINGO DE LOS BRAVO	120290337	NUEVO ASENTAMIENTO S/N (CALLE DE LA ANTENA)
12	GUERRERO	29	CHILPANCINGO DE LOS BRAVO	120290338	LA PRESA
12	GUERRERO	29	CHILPANCINGO DE LOS BRAVO	120290339	EL TEJOCOTE (IGLESIA VIEJA)
12	GUERRERO	29	CHILPANCINGO DE LOS BRAVO	120290340	TIERRA SUMIDA
12	GUERRERO	29	CHILPANCINGO DE LOS BRAVO	120290341	TRITURADORA DE PIEDRA UNO
12	GUERRERO	29	CHILPANCINGO DE LOS BRAVO	120290342	TRITURADORA DE PIEDRA DOS
12	GUERRERO	29	CHILPANCINGO DE LOS BRAVO	120290343	RANCHITO VIEJO
12	GUERRERO	29	CHILPANCINGO DE LOS BRAVO	120290345	FRACCIONAMIENTO VALLE VERDE
12	GUERRERO	29	CHILPANCINGO DE LOS BRAVO	120290347	LA FORESTAL [BASURERO]
12	GUERRERO	29	CHILPANCINGO DE LOS BRAVO	120290348	COLONIA ÁNGEL AGUIRRE RIVERO
12	GUERRERO	29	CHILPANCINGO DE LOS BRAVO	120290349	COLONIA SAN LUCAS
12	GUERRERO	29	CHILPANCINGO DE LOS BRAVO	120290350	FRACCIONAMIENTO LA CINCA



12	GUERRERO	29	CHILPANCINGO DE LOS BRAVO	120290351	FRACCIONAMIENTO REGIÓN CENTRO UNIDO ASOCIACIÓN DE MAESTROS
12	GUERRERO	29	CHILPANCINGO DE LOS BRAVO	120290352	GRANJAS (BARRANCA DE TECUANAPA)
12	GUERRERO	29	CHILPANCINGO DE LOS BRAVO	120290353	RANCHO LOS ARCOS
12	GUERRERO	29	CHILPANCINGO DE LOS BRAVO	120290354	LA RASTRA
12	GUERRERO	29	CHILPANCINGO DE LOS BRAVO	120290355	CASA BLANCA
12	GUERRERO	29	CHILPANCINGO DE LOS BRAVO	120290356	TEPOLCINGO
12	GUERRERO	29	CHILPANCINGO DE LOS BRAVO	120290357	TERRAZAS DE CHILPANCINGO
12	GUERRERO	29	CHILPANCINGO DE LOS BRAVO	120290358	ZOQUITIPA
12	GUERRERO	29	CHILPANCINGO DE LOS BRAVO	120290359	ASERRADERO LA LAGUNITA
12	GUERRERO	29	CHILPANCINGO DE LOS BRAVO	120290360	LA CIÉNEGA
12	GUERRERO	29	CHILPANCINGO DE LOS BRAVO	120290361	FRACCIONAMIENTO TETIPAC (COL. TIERRA BLANCA)
12	GUERRERO	29	CHILPANCINGO DE LOS BRAVO	120290363	KILÓMETRO NUEVE MAS TRESCIENTOS
12	GUERRERO	29	CHILPANCINGO DE LOS BRAVO	120290364	EL MANGO SECO
12	GUERRERO	29	CHILPANCINGO DE LOS BRAVO	120290365	EL PARAÍSO DE LEIJ [RESTAURANTE Y BALNEARIO]
12	GUERRERO	29	CHILPANCINGO DE LOS BRAVO	120290366	LOS PINOS
12	GUERRERO	29	CHILPANCINGO DE LOS BRAVO	120290367	EL POSQUELITE [TABIQUERÍAS]
12	GUERRERO	29	CHILPANCINGO DE LOS BRAVO	120290368	POZA DEL PERRO
12	GUERRERO	29	CHILPANCINGO DE LOS BRAVO	120290369	RANCHO EL CORRALÓN
12	GUERRERO	29	CHILPANCINGO DE LOS BRAVO	120290371	SANDI (RESTAURANT)
12	GUERRERO	29	CHILPANCINGO DE LOS BRAVO	120290372	LA BARRANCA DE LA LIMA
12	GUERRERO	29	CHILPANCINGO DE LOS BRAVO	120290373	EL AHUEJOTE
12	GUERRERO	29	CHILPANCINGO DE LOS BRAVO	120290374	AMPLIACIÓN RENACIMIENTO

PODER LEGISLATIVO



12	GUERRERO	29	CHILPANCINGO DE LOS BRAVO	120290375	AMPLIACIÓN UNIDAD DEPORTIVA
12	GUERRERO	29	CHILPANCINGO DE LOS BRAVO	120290376	ASOCIACIÓN CIVIL LAS TORRES
12	GUERRERO	29	CHILPANCINGO DE LOS BRAVO	120290377	BARRANCA DEL HUAJE SECO
12	GUERRERO	29	CHILPANCINGO DE LOS BRAVO	120290378	CAMPOS ELEUTERIO
12	GUERRERO	29	CHILPANCINGO DE LOS BRAVO	120290379	COLONIA ALTAMIRANO TERCERA SECCIÓN
12	GUERRERO	29	CHILPANCINGO DE LOS BRAVO	120290380	COLONIA BARRANCA DE PEZUAPA
12	GUERRERO	29	CHILPANCINGO DE LOS BRAVO	120290381	EL CULEBREDO (COLONIA ALBORADA)
12	GUERRERO	29	CHILPANCINGO DE LOS BRAVO	120290382	COLONIA EMILIANO ZAPATA
12	GUERRERO	29	CHILPANCINGO DE LOS BRAVO	120290383	COLONIA LA FLORIDA
12	GUERRERO	29	CHILPANCINGO DE LOS BRAVO	120290384	COLONIA LAS TRINCHERAS
12	GUERRERO	29	CHILPANCINGO DE LOS BRAVO	120290385	COLONIA RUBÉN FIGUEROA ALCOCER
12	GUERRERO	29	CHILPANCINGO DE LOS BRAVO	120290386	COLONIA RUBÉN MORA
12	GUERRERO	29	CHILPANCINGO DE LOS BRAVO	120290387	COLONIA SERVIDOR PÚBLICO
12	GUERRERO	29	CHILPANCINGO DE LOS BRAVO	120290388	COLONIA TELUMBRE
12	GUERRERO	29	CHILPANCINGO DE LOS BRAVO	120290389	COLONIA VILLA VICTORIA
12	GUERRERO	29	CHILPANCINGO DE LOS BRAVO	120290390	FRACCIONAMIENTO AZTECA
12	GUERRERO	29	CHILPANCINGO DE LOS BRAVO	120290391	FRACCIONAMIENTO HUITZICATZIN
12	GUERRERO	29	CHILPANCINGO DE LOS BRAVO	120290392	FRACCIONAMIENTO OMBU
12	GUERRERO	29	CHILPANCINGO DE LOS BRAVO	120290394	RANCHO SIMÓN RODRÍGUEZ
12	GUERRERO	29	CHILPANCINGO DE LOS BRAVO	120290395	EL SALADO
12	GUERRERO	29	CHILPANCINGO DE LOS BRAVO	120290397	SEÑOR SERAFÍN NUÑEZ
12	GUERRERO	29	CHILPANCINGO DE LOS BRAVO	120290398	COLONIA CHILPANCINGO



12	GUERRERO	29	CHILPANCINGO DE LOS BRAVO	120290400	COLONIA JOSÉ FRANCISCO RUIZ MASSIEU
12	GUERRERO	29	CHILPANCINGO DE LOS BRAVO	120290401	COLONIA VILLA DEL SOL
12	GUERRERO	29	CHILPANCINGO DE LOS BRAVO	120290402	FRACCIONAMIENTO LA FLORIDA
12	GUERRERO	29	CHILPANCINGO DE LOS BRAVO	120290406	EL CANTÓN
12	GUERRERO	29	CHILPANCINGO DE LOS BRAVO	120290407	CASAS VIEJAS
12	GUERRERO	29	CHILPANCINGO DE LOS BRAVO	120290408	LAS ENRAMADAS (RANCHO LAS ENRAMADAS)
12	GUERRERO	29	CHILPANCINGO DE LOS BRAVO	120290409	EL GUARUMBO
12	GUERRERO	29	CHILPANCINGO DE LOS BRAVO	120290410	LAS HUERTAS
12	GUERRERO	29	CHILPANCINGO DE LOS BRAVO	120290411	LAS IGUANAS
12	GUERRERO	29	CHILPANCINGO DE LOS BRAVO	120290412	LLANO GRANDE
12	GUERRERO	29	CHILPANCINGO DE LOS BRAVO	120290414	NICANAHUALOYA
12	GUERRERO	29	CHILPANCINGO DE LOS BRAVO	120290415	EL PALMAR
12	GUERRERO	29	CHILPANCINGO DE LOS BRAVO	120290417	RANCHO ARENAS BLANCAS
12	GUERRERO	29	CHILPANCINGO DE LOS BRAVO	120290418	TECALCO
12	GUERRERO	29	CHILPANCINGO DE LOS BRAVO	120290420	TRANCA VIEJA
12	GUERRERO	29	CHILPANCINGO DE LOS BRAVO	120290421	ZEUTLA
12	GUERRERO	29	CHILPANCINGO DE LOS BRAVO	120290422	COLONIA LOS PINOS (COLONIA LOMA BONITA)
12	GUERRERO	29	CHILPANCINGO DE LOS BRAVO	120290423	COMOCHOAPA
12	GUERRERO	29	CHILPANCINGO DE LOS BRAVO	120290424	CUATLICHIA
12	GUERRERO	29	CHILPANCINGO DE LOS BRAVO	120290425	CHAMILPA
12	GUERRERO	29	CHILPANCINGO DE LOS BRAVO	120290426	LAS GRANJAS
12	GUERRERO	29	CHILPANCINGO DE LOS BRAVO	120290427	LA MARMAJA

PODER LEGISLATIVO



12	GUERRERO	29	CHILPANCINGO DE LOS BRAVO	120290428	ODILÓN CASTAÑÓN ALCOCER
12	GUERRERO	29	CHILPANCINGO DE LOS BRAVO	120290429	LA PALMA
12	GUERRERO	29	CHILPANCINGO DE LOS BRAVO	120290430	EL REPARITO
12	GUERRERO	29	CHILPANCINGO DE LOS BRAVO	120290431	TLACATEPEC (LA CIÉNEGA)
12	GUERRERO	29	CHILPANCINGO DE LOS BRAVO	120290432	CRUZ DE OCOTE
12	GUERRERO	29	CHILPANCINGO DE LOS BRAVO	120290433	LA CIÉNEGA
12	GUERRERO	29	CHILPANCINGO DE LOS BRAVO	120290434	FRACCIONAMIENTO LINALOE
12	GUERRERO	29	CHILPANCINGO DE LOS BRAVO	120290435	FRACCIONAMIENTO GRANJA ACEVEDO
12	GUERRERO	29	CHILPANCINGO DE LOS BRAVO	120290436	FRACCIONAMIENTO POPULAR NORBERTO FLORES BAÑOS
12	GUERRERO	29	CHILPANCINGO DE LOS BRAVO	120290437	COLONIA BOSQUES DEL ORIENTE
12	GUERRERO	29	CHILPANCINGO DE LOS BRAVO	120290438	AGUA PURIFICADA PACÍFICO
12	GUERRERO	29	CHILPANCINGO DE LOS BRAVO	120290439	PLANTA PURIFICADORA LA SIERRITA
12	GUERRERO	29	CHILPANCINGO DE LOS BRAVO	120290440	COLONIA TIERRAS PRIETAS
12	GUERRERO	29	CHILPANCINGO DE LOS BRAVO	120290441	COLONIA TIERRA BLANCA
12	GUERRERO	29	CHILPANCINGO DE LOS BRAVO	120290442	LAS JUNTAS
12	GUERRERO	29	CHILPANCINGO DE LOS BRAVO	120290443	RANCHO VIEJO
12	GUERRERO	29	CHILPANCINGO DE LOS BRAVO	120290444	LOS PLANES
12	GUERRERO	29	CHILPANCINGO DE LOS BRAVO	120290445	OJO DE AGUA
12	GUERRERO	29	CHILPANCINGO DE LOS BRAVO	120290446	LAS CARPAS
12	GUERRERO	29	CHILPANCINGO DE LOS BRAVO	120290447	AMPLIACIÓN TRINCHERA
12	GUERRERO	29	CHILPANCINGO DE LOS BRAVO	120290448	LAS CANOITAS
12	GUERRERO	29	CHILPANCINGO DE LOS BRAVO	120290449	EL ENCINO BARRIGÓN



12	GUERRERO	29	CHILPANCINGO DE LOS BRAVO	120290450	EL DURAZNO
12	GUERRERO	29	CHILPANCINGO DE LOS BRAVO	120290451	LOS PARAJES
12	GUERRERO	29	CHILPANCINGO DE LOS BRAVO	120290452	NUEVO MÉXICO [COLONIA]
12	GUERRERO	29	CHILPANCINGO DE LOS BRAVO	120290453	LAS JOYAS
12	GUERRERO	29	CHILPANCINGO DE LOS BRAVO	120290454	LA CIENEGUILLA
12	GUERRERO	29	CHILPANCINGO DE LOS BRAVO	120290455	EL GARBANZAL
12	GUERRERO	29	CHILPANCINGO DE LOS BRAVO	120290456	NUEVO SAN VICENTE
12	GUERRERO	29	CHILPANCINGO DE LOS BRAVO	120290457	RENACIMIENTO AGUA HERNÁNDEZ
12	GUERRERO	29	CHILPANCINGO DE LOS BRAVO	120290458	LOS EUCALIPTOS
12	GUERRERO	29	CHILPANCINGO DE LOS BRAVO	120290459	EL POTRERO
12	GUERRERO	29	CHILPANCINGO DE LOS BRAVO	120290460	CAMPESTRE RIVERA
12	GUERRERO	29	CHILPANCINGO DE LOS BRAVO	120290461	YAULINGO

En este contexto, esta administración municipal, mediante la presente propuesta, realiza medidas concretas con el propósito de alcanzar las metas recaudatorias, fortaleciendo los ingresos propios; por ello y en pleno uso de la libertad y autonomía hacendaria municipal, prevista en el artículo 115, fracción IV de la Constitución Federal, propone las siguientes Tablas de Valores Unitarios de Uso de Suelo y Construcción para el Ejercicio Fiscal 2026.

SEPTIMO. - Que, en atención a lo dispuesto por el artículo 34, segundo y tercer párrafos, de la Ley Número 266 de Catastro para los Municipios del Estado de Guerrero, mediante oficio número **PM/DCIP/AJ/0556/2025**, de fecha **18 de septiembre de 2025**, se solicitó a la Coordinación General de Catastro del Gobierno del Estado de Guerrero la revisión y, en su caso, validación de la Tabla de Valores Unitarios de Uso de Suelo y Construcción con vigencia para el ejercicio fiscal 2026; la que Mediante oficio número **SFA7SI/CGC/956/2025**, de fecha **18 de septiembre de 2025**, emite contestación de la manera siguiente: **que su “Proyecto de Tablas de Valores unitarios de Suelo y Construcción para el ejercicio 2026, una vez que han sido revisadas, se observó que los valores catastrales actuales de uso de suelo y construcción con respecto a los comerciales, representan el 9.17 % y el 9.35 % respectivamente, y se encuentran por debajo de los valores comerciales en un 1,155.02 % y 593.08 % respectivamente, más sin embargo para el presente proyecto no se proponen incrementos con respecto a**



las Tablas de Valores Catastrales aprobadas por el H. Congreso del estado de Guerrero para el ejercicio fiscal de 2025.

Así mismo, se propone la incorporación de veintiséis asentamientos humanos, cuyos valores fueron homologados con aquellos asentamientos que presentan condiciones similares en cuanto a infraestructura urbana, clasificados como condominios, subdivisiones, barrios, colonias y fraccionamientos autorizados en el presente ejercicio fiscal, los cuales se detallan a continuación:

No.	NOMBRE DEL ASENTAMIENTO
001	(SUBDIVISIÓN) EL SABINO
002	(SUBDIVISIÓN) LA CIÉNEGA
003	(SUBDIVISIÓN) LOS GIRASOLES SECCIÓN B
004	(SUBDIVISIÓN) LOS GIRASOLES SECCIÓN C
005	(SUBDIVISIÓN) MONTE DE AMISTAD
006	(SUBDIVISIÓN) REAL DEL SOL
007	(SUBDIVISIÓN) TIMOTLAN
008	BARRIO SAN AGUSTÍN
009	COLONIA EL PEDREGAL
010	COLONIA VILLAS DE LAS FLORES
011	FRACCIONAMIENTO ARBOLEDA
012	FRACCIONAMIENTO ARBOLEDAS DE OCOTEPEC
013	FRACCIONAMIENTO BOSQUES DE GUERRERO
014	FRACCIONAMIENTO EL HUERTO DE LA AMISTAD
015	FRACCIONAMIENTO EL POLVORIN
016	FRACCIONAMIENTO EL POLVORIN SECCIÓN B
017	FRACCIONAMIENTO HACIENDITA DE SAN NICOLÁS
018	FRACCIONAMIENTO JARDINES DE AMISTAD
019	FRACCIONAMIENTO JARDINES DEL EDÉN
020	FRACCIONAMIENTO JARDINES II
021	FRACCIONAMIENTO LA TINAJA
022	FRACCIONAMIENTO LOS POLVORINES
023	FRACCIONAMIENTO OJO DE AGUA DE IZQUIAPA
024	FRACCIONAMIENTO OJOS LINDOS
025	FRACCIONAMIENTO VIENTOS DEL SUR
026	FRACCIONAMIENTO ZACAZONAPA

Además de cumplir con los criterios, lineamientos técnicos y normativos establecidos en la Ley número 266 de Catastro para los Municipios del Estado de Guerrero y su Reglamento, por el ejercicio fiscal de 2026”.





ARTICULO 5. – (Sic) En relación con lo previsto por el artículo 39 del Reglamento de la Ley Número 266 de Catastro para los Municipios del Estado de Guerrero, para establecer la aplicación de factores de premio o castigo a terrenos, como lo son la zona, ubicación, frente, irregularidad y superficie se aplicarán de acuerdo a la tabla y formula, para la obtención del Valor Catastral de acuerdo a la presente Tabla de Valores Unitarios de Uso de Suelo y Construcción.

En este apartado, cuando se hable de superficie, estará dada en metros cuadrados y cuando se hable de metros, se referirá a metros lineales.

A) FACTOR DE ZONA. (Fzo) Variación de 0.80 a 1.20

Considerándose como calle promedio a aquella de 10.00 metros lineales de ancho o más y con servicios públicos como agua potable, drenaje, energía eléctrica y pavimentos.

TIPO DE PREDIO	FACTOR
PREDIO CON FRENTE A AVENIDA PRINCIPAL, CALLE SUPERIOR PROMEDIO, PARQUE, PLAZA Y ACCESO A PLAYA.	1.20
PREDIO CON FRENTE A CALLE PROMEDIO.	1.00
PREDIO CON ÚNICO FRENTE O TODOS LOS FRENTE A CALLE INFERIOR A CALLE PROMEDIO.	0.80

B) FACTOR DE UBICACIÓN. (Fub) Variación de 0.50 a 1.35

UBICACIÓN DEL PREDIO	FACTOR
PREDIO SIN FRENTE A VÍA DE COMUNICACIÓN O (PREDIO INTERIOR)	0.50
PREDIO CON FRENTE A UNA VÍA DE COMUNICACIÓN O (PREDIO COMÚN)	1.00
PREDIO CON FRENTE A DOS VÍAS DE COMUNICACIÓN O (PREDIO EN ESQUINA)	1.15
PREDIO CON FRENTE A TRES VÍAS DE COMUNICACIÓN O (PREDIO CABECERO DEMANZANA)	1.25
PREDIO CON FRENTE A CUATRO VÍAS DE COMUNICACIÓN O (PREDIO MANZANERO)	1.35

C) FACTOR DE FRENTE. (Ffe) Variación de 0.50 a 1.00

$$Ffe = \sqrt{Ffe8}$$

Ffe= Frente del lote en estudio.

Considerando para la aplicación de este factor, frentes menores a 8.00 metros lineales y superiores a 2.00 metros lineales.



D) FACTOR DE IRREGULARIDAD. (Fir) Variación de 0.65 a 1.00

Este estará conformado por la irregularidad que corresponde a la Pendiente, Desnivel y Forma:

$$Fir = Fp * Fd * Ffo$$

D-1) PENDIENTE. (Fp) Variación de 0.60 a 1.00

Aplicable sólo a la superficie que se encuentre en pendiente:

DESNIVEL POR METRO	PENDIENTE %	FACTOR DE CASTIGO	FACTOR APLICABLE
0.00	0.0%	0.00	1.00
0.01	1.0%	0.02	0.98
0.02	2.0%	0.04	0.96
0.03	3.0%	0.06	0.94
0.04	4.0%	0.07	0.93
0.05	5.0%	0.08	0.92
0.06	6.0%	0.10	0.90
0.08	8.0%	0.12	0.88
0.10	10.0%	0.14	0.86
0.12	12.0%	0.16	0.84
0.16	16.0%	0.19	0.81
0.20	20.0%	0.22	0.78
0.24	24.0%	0.24	0.76
0.28	28.0%	0.25	0.75
0.32	32.0%	0.27	0.73
0.36	36.0%	0.28	0.72
0.40	40.0%	0.30	0.70
0.50	50.0%	0.32	0.68
0.60	60.0%	0.34	0.66
0.80	80.0%	0.37	0.63
1.00	100.0%	0.40	0.60

D-2) DESNIVEL. (Fd) Variación de 0.60 a 1.00



Aplicable sólo a la superficie que se encuentre en desnivel, sea ascendente o descendente, a partir del nivel de la calle.



DESNIVEL O ALTURA EN METROS	PENDIENTE %	FACTOR APLICABLE
0.00	0.00	1.00
0.05	0.04	0.96
1.00	0.07	0.93
2.00	0.14	0.86
3.00	0.21	0.79
4.00	0.28	0.72
5.00	0.34	0.66
6.00	0.40	0.60

D-3) FACTOR DE FORMA. (Ffo) Variación de 0.65 a 1.00

De aplicación sólo a la superficie considerada como irregular o fuera del rectángulo regular.

a) Para terrenos cuyo fondo sea igual o menor a tres veces el frente y esté conformado por ocho ángulos o menos.

$$Ffo = \sqrt{Rreg/STo}$$

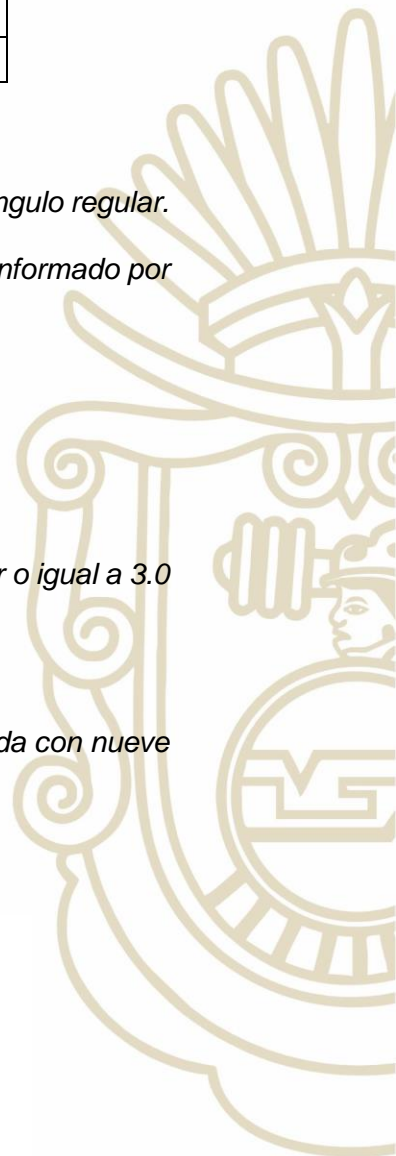
En donde:

Ffo= Factor de Forma

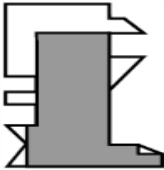
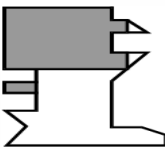
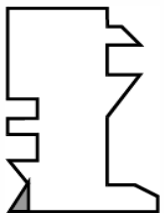
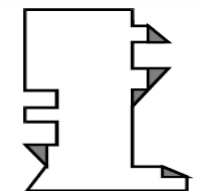
Rreg= Superficie del Rectángulo con lado menor o igual al frente y lado mayor o igual a 3.0 veces el frente.

STo= Superficie Total del Terreno.

b) Para terrenos con fondo mayor a tres veces el frente o poligonal conformada con nueve o más ángulos.





PORCIÓN		EFICIENCIA	CLAVE
ESQUEMA	NOMBRE		
	PORCIÓN ANTERIOR	$EPa = 1.00(SP_a/STo)$	EPa = EFICIENCIA DE LA PORCIÓN ANTERIOR DEL RECTÁNGULO INSCRITO. SP_a = SUPERFICIE DE LA PORCIÓN ANTERIOR. STo = SUPERFICIE TOTAL DEL PREDIO.
	PORCIÓN POSTERIOR	$EPp = 0.70(SP_p/STo)$	EPp = EFICIENCIA DE LA PORCIÓN POSTERIOR DEL RECTÁNGULO INSCRITO. SP_p = SUPERFICIE DE LA PORCIÓN POSTERIOR. STo = SUPERFICIE TOTAL DEL PREDIO.
	ÁREAS IRREGULARES CON FRENTE A LA VÍA DE ACCESO.	$EAc = 0.80(SAc/STo)$	SAc = EFICIENCIA DE LAS ÁREAS IRREGULARES CON FRENTE A LA VÍA DE ACCESO. SAc = SUPERFICIE DE LAS ÁREAS IRREGULARES CON FRENTE A LA VÍA DE ACCESO. STo = SUPERFICIE TOTAL DEL PREDIO.
	ÁREAS IRREGULARES INTERIORES	$EAI = 0.50(EAi/STo)$	EAI = EFICIENCIA DE LAS ÁREAS IRREGULARES INTERIORES. Epa = SUPERFICIE DE LAS ÁREAS IRREGULARES INTERIORES. STo = SUPERFICIE TOTAL DEL PREDIO.
$FFo = EPa + EPp + EAc + EAI$			

E) FACTOR DE SUPERFICIE. (Fsu) Variación de 0.62 a 1.00

Con relación directa entre la superficie del lote en estudio y el lote predominante en la zona de ubicación.



En donde la superficie del terreno será en metros cuadrados.

$$Rel\ Sup = \frac{Superficie\ del\ lote\ en\ estudio}{Superficie\ del\ lote\ promedio}$$

RELACIÓN DE SUP.	FACT. SUP.		RELACIÓN DE SUP.	FACT. SUP.
DE 0.00 A 2.00	1.00		DE 11.01 A 12.00	0.80
DE 2.01 A 3.00	0.98		DE 12.01 A 13.00	0.78
DE 3.01 A 4.00	0.96		DE 13.01 A 14.00	0.76
DE 4.01 A 5.00	0.94		DE 14.01 A 15.00	0.74
DE 5.01 A 6.00	0.92		DE 15.01 A 16.00	0.72
DE 6.01 A 7.00	0.90		DE 16.01 A 17.00	0.70
DE 7.01 A 8.00	0.88		DE 17.01 A 18.00	0.68
DE 8.01 A 9.00	0.86		DE 18.01 A 19.00	0.66
DE 9.01 A 10.00	0.84		DE 19.01 A 20.00	0.64
DE 10.01 A 11.00	0.82		DE 20.01 EN ADELANTE	0.62

FACTOR RESULTANTE:

El Factor Resultante que resulte de la aplicación de los factores descritos anteriormente, se determinará a través de la siguiente fórmula:

$$Fre = Fzo \times Fub \times Ffe \times Fir \times Fsu$$

El resultado de esta fórmula nunca deberá ser menor a 0.40. En caso de que fuera menor se ajustará a este factor, aplicando el o los factores de mayor relevancia.

ARTICULO 6. – (Sic) Que en el caso de la valuación y revaluación de edificaciones se deberán precisar los tipos de construcción que puedan determinarse, acorde a su Uso, Clase y descripción de los elementos de construcción, señalándose para cada tipo un valor neto de reposición como nuevo acorde a la tabla de valores vigente del Municipio, al que se le deducirán los factores de deméritos que procedan por razón de edad y/o antigüedad de la construcción, así como la aplicación de factores por su estado de conservación.



Todas aquellas instalaciones especiales, elementos accesorios u obras complementarias que formen parte integral del inmueble, también deberán considerarse con su valor unitario los factores de demérito correspondientes.

Para la determinación de estos factores, se utilizará el método de Ross-Heidecke que ha sido diseñado exclusivamente para calcular la depreciación en la valoración de construcciones, teniendo como ventaja sobre otros métodos, por la consideración del estado de conservación de estas; permitiendo calcular una depreciación más acorde con la realidad.

Para determinar el factor de demérito de una edificación se aplicará la siguiente fórmula:

$$D = \left(1 - \frac{1}{2} \left(\frac{x}{n} + \frac{x^2}{n^2} \right) \right) * Q$$

En donde:

D = Demerito

X = edad de la construcción

n = vida útil probable

Q = factor de estado de conservación

Para determinar el estado de conservación se aplicará la siguiente tabla:

Tabla de Factores por estado de Conservación		
ESTADO DE CONSERVACIÓN	CALIFICACIÓN	FACTOR "Q"
Nuevo	10	1.0000
Bueno	9	0.9680
Medio	8	0.9748
Regular	7	0.9191
Reparaciones Sencillas	6	0.8199
Reparaciones Medias	5	0.6680
Reparaciones Importantes	4	0.4740
Daños Graves	3	0.2480
En Desecho	2	0.1000



Inservible	1	0.0000
------------	---	--------

A CONTINUACIÓN, SE DETALLAN CADA UNO DE LOS ESTADOS DE CONSERVACIÓN:

- **Nuevo:** es una construcción en estado óptimo recientemente construida.
- **Bueno:** Son aquellas que han tenido labores normales de mantenimiento, entre ellos se citan como ejemplo: reparaciones de fisuras a nivel de repellos y pintura.
- **Medio:** Son aquellas que han tenido labores normales de mantenimiento en mayor cantidad, se citan como ejemplo: cambios en acabados no dañados como guarniciones, marcos de ventanas y puertas, rodapiés, puertas, ventanas, grifería y otros.
- **Regular:** Una construcción que ha recibido reparaciones y sustituciones a nivel de acabados y de bajo costo como repellos y cielos, parte de tuberías y canoas.
- **Reparaciones Sencillas:** Una construcción que requiere de reparaciones y sustituciones a nivel de acabados y de bajo costo como repellos y cielos, parte de tuberías, canoas y bajantes.
- **Reparaciones Medias:** Una construcción en estado regular es aquella que requiere reparaciones a nivel estructural y de acabados en forma parcial: contrapiso, pisos, paredes secundarias, cielos.
- **Reparaciones Importantes:** Son construcciones que requieren sustituciones totales a nivel estructural en uno o más elementos como: paredes secundarias, cubierta, y otros.
- **Daños Graves:** Una construcción en estado malo es aquella que requiere sustituciones totales a nivel estructural en cerchas, contrapiso y algunas paredes primarias.
- **En Desecho:** Una construcción en estado muy malo es aquella que requiere de sustituciones estructurales importantes en cimientos, columnas, muros de carga, vigas en forma parcial e inmediata.
- **Inservible:** Son aquellas construcciones en total estado de deterioro por lo que deben demolerse.

Para la aplicación de los factores de demérito por edad y estado de conservación, se considerará la vida útil de las construcciones de acuerdo con la siguiente tabla:"



VIDA UTIL DE LA CONSTRUCCION POR USO Y CLASIFICACION								
USO	CLASIFICACION							
	PRECARIA	ECONOMICA	INTERES SOCIAL	REGULAR	INTERES MEDIO	BUENA	MUY BUENA	LUJO
	VIDA UTIL EN AÑOS							
Habitacionales	30	40	50	50	50	60	70	70
Comerciales y Departamentales	-	40	50	50	50	60	70	70
Industrial	-	20	-	30	-	30	40	50
Hoteles	-	40	50	50	50	60	70	70
Cines y Auditorio.	-	-	-	40	-	50	60	-
Escuelas, Oficinas y Hospitales	-	40	-	50	-	60	70	70
Albercas y Chapoteaderos	-	40	-	50	-	60	70	-
Cobertizos	-	20	-	30	-	35	40	45
Estacionamientos	-	20	-	30	-	35	40	45
Canchas de Usos Múltiples	-	20	-	30	-	35	40	45

Con fundamento en los artículos 174 fracción I, 195 fracción V, 196, 248, 254, 256 y demás relativos y aplicables de la Ley Orgánica del Poder Legislativo de Guerrero número 231, esta Comisión de Hacienda, tiene plenas facultades para analizar la Iniciativa de referencia y emitir el dictamen con proyecto de Decreto correspondiente, al tenor de las siguientes:

IV. CONCLUSIONES

Esta Comisión Dictaminadora, considerando las disposiciones legales aplicables en la materia, constató que la correspondiente iniciativa de Tablas de Valores Unitarios de Uso de Suelo y de Construcción para el Municipio de **Chilpancingo de los Bravo**, Guerrero, para el ejercicio fiscal 2026, se presentó en tiempo, y con las formalidades técnicas y normativas vigentes ante esta Soberanía Popular, para su estudio, análisis y aprobación, lo que permitirá a la administración municipal, contar con las herramientas legales vinculadas con sus atribuciones recaudatorias para el cobro de las contribuciones sobre propiedad inmobiliaria.

El Ayuntamiento Municipal de **Chilpancingo de los Bravo**, Guerrero, señala en su iniciativa que se continuará apoyando a las y los contribuyentes que enteren durante enero y febrero la totalidad del impuesto predial del ejercicio con un descuento del 12% en el mes de enero, el 10% en marzo, y el 8% en abril, mayo y junio; en lo que respecta a las personas adultas mayores que cuenten con credencial del INAPAM, jubilados y pensionados, así como también a madres solteras, padres solteros y personas con capacidades diferentes se les aplicará un 50% de descuento por el impuesto durante el ejercicio fiscal 2026.



*Las y los contribuyentes en general, y de manera particular aquellas personas radicadas en el Municipio de **Chilpancingo de los Bravo**, Guerrero, deben tener la certeza de que sus contribuciones emanan de un marco jurídico y fiscal adecuado y equitativo, considerando para tal efecto las características y condiciones socioeconómicas prevalecientes a nivel local, y que, las disposiciones contenidas en la presente iniciativa de decreto, busca fomentar la cultura de cumplimiento de las obligaciones fiscales a cargo de los y las contribuyentes sobre la propiedad inmobiliaria.*

*Esta comisión dictaminadora en el análisis de la iniciativa observo que en sus artículos 5 y 6 del proyecto de decreto las fórmulas y los factores de aplicación para la obtención de los valores catastrales, así como la valuación y revaluación de edificaciones de acuerdo a la ley número 266 de Catastro para los Municipios del Estado de Guerrero, razón que esta comisión determino suprimir estos conceptos eliminando dichos artículos y restructurándose por técnica legislativa en el apartado de **III. Contenido de la Iniciativa**, agregando los considerandos de la iniciativa, así mismo el artículo 7 de la presente iniciativa queda como fracción IV del artículo único del presente Decreto.*

En el análisis de la iniciativa, se determinó que las Tablas de Valores de Uso de Suelo y Construcción propuestas se encuentran acorde a los lineamientos establecidos en la Ley Número 266 de Catastro para los Municipios del Estado de Guerrero vigente y su aplicación se efectuará de acuerdo a lo estipulado en la Constitución Política de los Estados Unidos Mexicanos; Ley de Hacienda Municipal; sobre Adquisición de Inmuebles; Ley de Vivienda Social del Estado de Guerrero; Ley de Desarrollo Urbano; Ley de Propiedad en Condominio y Código Fiscal Municipal.

*En cumplimiento a lo establecido en el artículo 34, segundo párrafo de la Ley número 266 de Catastro Municipal del Estado de Guerrero, mediante oficio número PM/DCIP/AJ/0556/2025 fechado el 18 de septiembre de 2025, el Ayuntamiento solicitó a la Coordinación General de Catastro del Gobierno del Estado de Guerrero, la revisión y en su caso validación de la presente iniciativa de Tabla de Valores Unitarios de Uso de Suelo y Construcción con Vigencia para 2026; la que con oficio número SFA/SI/CGC/956/2025, de fecha 18 de septiembre de 2025 emite contestación de la manera siguiente: **“Su proyecto de Tablas de Valores unitarios de Suelo y Construcción, una vez que han sido revisadas y corregidas, finalmente cumple con los criterios, lineamientos técnicos y normativos vigentes establecidos en la Ley número 266 de Catastro para los Municipios del Estado de Guerrero y su Reglamento.** Se observo que derivado del Estudio de Mercado los Valores catastrales actuales de uso de suelo y construcción con respecto a los comerciales, representan el 9.17% y el 9.35 respectivamente, y se encuentran por debajo de los valores comerciales en un 1,155.02% y 593.08%*



respectivamente. Sin embargo, para el presente proyecto No se proponen incrementos con respecto a los valores catastrales aprobados por el H. Congreso del Estado de Guerrero, para el Ejercicio Fiscal 2025.

Así mismo, se proponen la incorporación de veintiséis asentamientos humanos, cuyos valores fueron homologados con aquellos asentamientos que presentan condiciones similares en infraestructura urbanas, clasificados como condominios, subdivisiones, barrios, colonias y fraccionamientos que fueron autorizadas en el presente ejercicio fiscal, los cuales se detallan a continuación.

No.	NOMBRE DEL ASENTAMIENTO
001	(SUBDIVISIÓN) EL SABINO
002	(SUBDIVISIÓN) LA CIÉNEGA
003	(SUBDIVISIÓN) LOS GIRASOLES SECCIÓN B
004	(SUBDIVISIÓN) LOS GIRASOLES SECCIÓN C
005	(SUBDIVISIÓN) MONTE DE AMISTAD
006	(SUBDIVISIÓN) REAL DEL SOL
007	(SUBDIVISIÓN) TIMOTLAN
008	BARRIO SAN AGUSTÍN
009	COLONIA EL PEDREGAL
010	COLONIA VILLAS DE LAS FLORES
011	FRACCIONAMIENTO ARBOLEDA
012	FRACCIONAMIENTO ARBOLEDAS DE OCOTEPEC
013	FRACCIONAMIENTO BOSQUES DE GUERRERO
014	FRACCIONAMIENTO EL HUERTO DE LA AMISTAD
015	FRACCIONAMIENTO EL POLVORÍN
016	FRACCIONAMIENTO EL POLVORÍN SECCIÓN B
017	FRACCIONAMIENTO HACIENDITA DE SAN NICOLÁS
018	FRACCIONAMIENTO JARDINES DE AMISTAD
019	FRACCIONAMIENTO JARDINES DEL EDÉN
020	FRACCIONAMIENTO JARDINES II
021	FRACCIONAMIENTO LA TINAJA
022	FRACCIONAMIENTO LOS POLVORINES
023	FRACCIONAMIENTO OJO DE AGUA DE IZQUIAPA
024	FRACCIONAMIENTO OJOS LINDOS
025	FRACCIONAMIENTO VIENTOS DEL SUR
026	FRACCIONAMIENTO ZACAZONAPA

La Comisión Dictaminadora, observó que la propuesta en análisis respecto a todos los valores catastrales de suelo rústico, urbano y de construcción, se encuentran indexados a la UMA; tomando como base los valores catastrales vigentes en el año



2025, para que el incremento del próximo año 2026 sea el que determine el INEGI, y publicado en el Diario Oficial de la Federación, por lo que esta Comisión determinó contemplar y respetar los valores catastrales de suelo rústico, urbano y de construcción propuestos por el Ayuntamiento.

En la iniciativa de ley de ingresos del municipio de **Chilpancingo de los Bravo**, Guerrero, en el artículo **8** del impuesto predial, para este Ejercicio Fiscal 2026 mantiene la tasa del **5** al millar que fue aprobada para el Ejercicio 2025, lo que guarda proporcionalidad tributaria, a efecto de evitar que se generen distorsiones al momento de calcular el pago del impuesto predial, **esta Comisión dictaminadora de Hacienda, observó que se mantienen sin variación los valores catastrales para el ejercicio fiscal 2026 respecto del ejercicio fiscal anterior, y que se aplicarán** en la determinación de la base gravable, de tal forma que se priorizó la proporcionalidad tributaria y capacidad de pago de los causantes, al tiempo de mantener los niveles de recaudación municipal por dicho concepto.

Se da cumplimiento con los parámetros de las tasas y tarifas contenidas en el artículo 18 de la Ley Número 492 de Hacienda Municipal vigente, y en apego estricto con los principios de legalidad, igualdad y proporcionalidad contemplados en la fracción IV del artículo 31 de la Constitución Política de los Estados Unidos Mexicanos, evitando la imposición de cobros excesivos a los contribuyentes. En ese sentido y de acuerdo a la técnica legislativa en lo que corresponde a los artículos transitorios, la iniciativa en estudio establece en su artículo primero la vigencia de la misma, sin considerar la publicación del presente Decreto de Tabla de valores, por lo que esta Comisión Dictaminadora considera procedente incluir unos artículos transitorios para quedar como sigue:

“ARTÍCULO PRIMERO.- El presente Decreto entrará en vigor el día 1 de enero del 2026.

ARTÍCULO SEGUNDO.- Remítase a la titular del Poder Ejecutivo del Estado y al H. Ayuntamiento de **Chilpancingo de los Bravo**, Guerrero, para los efectos legales procedentes.

ARTÍCULO TERCERO.- Publíquese el presente Decreto en el Periódico Oficial del Gobierno del Estado, para su conocimiento general y efectos legales procedentes.

ARTÍCULO CUARTO.- En términos de lo dispuesto por la Ley de Catastro para los Municipios del Estado de Guerrero vigente, el Ayuntamiento de **Chilpancingo de los Bravo**, Guerrero, publicitará la presente Tabla de Valores Unitarios de Uso de Suelo y de Construcción.

ARTÍCULO QUINTO.- Que las tasas de cobro establecidas en el artículo **8** de la Ley de Ingresos del Municipio de **Chilpancingo de los Bravo**, Guerrero para el ejercicio fiscal 2026, se encuentran dentro de los parámetros de las tasas y tarifas contenidas



en la Ley Número 492 de Hacienda Municipal vigente, en cumplimiento con los principios de legalidad, igualdad y proporcionalidad contemplados en la Constitución Política de los Estados Unidos Mexicanos, evitando la imposición de cobros excesivos a los contribuyentes.”

Que en sesiones de fecha 17 y 22 de diciembre del 2025, el Dictamen en desahogo recibió primera y dispensa de la segunda lectura, por lo que en términos de lo establecido en los artículos 262, 264 y 265 de la Ley Orgánica del Poder Legislativo del Estado de Guerrero Número 231, la Presidencia de la Mesa Directiva, habiendo sido expuestos los motivos y el contenido del Dictamen, al no existir votos particulares en el mismo y no habiéndose registrado diputados en contra en la discusión, se preguntó a la Plenaria si existían reserva de artículos, y no habiéndose registrado reserva de artículos, se sometió el dictamen en lo general y en lo particular, aprobándose el dictamen por unanimidad de votos.

Que aprobado en lo general y en lo particular el Dictamen, la Presidencia de la Mesa Directiva del Honorable Congreso del Estado realizó la Declaratoria siguiente: *“Esta Presidencia en términos de nuestra Ley Orgánica, tiene por aprobado el Dictamen con proyecto de Decreto por el que se aprueban las Tablas de Valores Unitarios de uso de Suelo y de Construcción que servirán de Base al Honorable Ayuntamiento del Municipio de Chilpancingo de los Bravo, del Estado de Guerrero, para el cobro de las contribuciones sobre propiedad inmobiliaria durante el Ejercicio Fiscal 2026. Emítase el Decreto correspondiente y remítase a las Autoridades competentes para los efectos legales conducentes”.*

Por lo anteriormente expuesto y con fundamento en lo dispuesto en los artículos 61 fracción I de la Constitución Política Local, 227 y 287 de la Ley Orgánica del Poder Legislativo en vigor, este Honorable Congreso decreta y expide el siguiente:

DECRETO NÚMERO 471 POR EL QUE SE APRUEBAN LAS TABLAS DE VALORES UNITARIOS DE USO DE SUELO Y DE CONSTRUCCIÓN QUE SERVIRÁN DE BASE AL HONORABLE AYUNTAMIENTO DEL MUNICIPIO DE CHILPANCINGO DE LOS BRAVO, DEL ESTADO DE GUERRERO, PARA EL COBRO DE LAS CONTRIBUCIONES SOBRE PROPIEDAD INMOBILIARIA DURANTE EL EJERCICIO FISCAL 2026.

ARTÍCULO ÚNICO.- Se aprueban las Tablas de Valores Unitarios de Uso de Suelo y de Construcción que servirán de base al Honorable Ayuntamiento del Municipio de **Chilpancingo de los Bravo**, Guerrero, para el cobro de las contribuciones sobre propiedad inmobiliaria, durante el ejercicio fiscal 2026, en los siguientes términos:



Definición de: VALOR EN UMA POR M2, es el número de la Unidad de Medida y Actualización (UMA), multiplicado por el valor en pesos de la UMA, que se encuentre vigente al momento de su aplicación, da como resultado el valor en pesos por metro cuadrado del terreno.

El valor en pesos de la Unidad de Medida y Actualización (UMA) es el determinado por el INEGI, el cual es publicado en el Diario Oficial de la Federación.

I.- TABLA DE VALORES UNITARIOS DE USO DE SUELO RÚSTICO.

SECTOR CATASTRAL	CLAVE DE SECTOR	DESCRIPCIÓN DE LA UBICACIÓN DE LA CALLE O SECTOR	VALOR EN UMA's POR Ha.
0	1	TERRENOS DE RIEGO	339.69
0	2	TERRENOS DE HUMEDAD	312.52
0	3	TERRENOS DE TEMPORAL	271.75
0	4	TERRENOS DE AGOSTADERO LABORABLE	135.82
0	5	TERRENOS DE AGOSTADERO CERRIL	67.92
0	6	TERRENOS DE MONTE ALTO SIN EXPLOTACIÓN FORESTAL	90.52
0	7	TERRENOS DE MONTE ALTO SUSCEPTIBLES PARA EXPLOTACIÓN FORESTAL	101.91
0	8	TERRENOS DE EXPLOTACIÓN MINERA (METALES Y DEMÁS DERIVADOS DE ESTOS)	339.69

DESCRIPCIÓN DE LOS TIPOS DE PREDIOS RÚSTICOS.

1.- TERRENOS DE RIEGO: Son aquellos que, en virtud de obras artificiales, dispongan de agua suficiente para sostener en forma permanente los cultivos propios, con independencia de la precipitación pluvial.

2.- TERRENOS DE HUMEDAD: Son aquellos que por las condiciones del suelo y meteorológicas, suministran a los cultivos humedad suficiente para su desarrollo, con independencia del riego.

3.- TERRENOS DE TEMPORAL: Son aquellos en que sus cultivos completan su ciclo vegetativo, exclusivamente a través de la precipitación pluvial.



4.- TERRENOS DE AGOSTADERO LABORABLE: Son aquellos que, por la precipitación pluvial, topografía o calidad, producen en forma natural o cultivada pastos y forrajes que sirven de alimento para el ganado, son tierras que pueden servir para cultivar en épocas de precipitación pluvial.

5.- TERRENOS DE AGOSTADERO CERRIL: Son aquellos que, por la precipitación pluvial, topografía o calidad, producen en forma natural pastos y forrajes pueden servir de alimento para el ganado.

6.- TERRENOS DE MONTE ALTO SIN EXPLOTACIÓN FORESTAL: Son aquellos que se encuentran poblados de árboles, en espesura tal que impidan su aprovechamiento para fines agrícolas o de agostadero.

7.- TERRENOS DE MONTE ALTO SUSCEPTIBLES PARA EXPLOTACIÓN FORESTAL: Son aquellos que se encuentran poblados de árboles, en espesura tal que impidan su aprovechamiento para fines agrícolas o de agostadero, utilizados para la extracción de recursos forestales, esta actividad suele llevarse a cabo para la obtención de madera, frutos o corcho.

8.- TERRENOS DE EXPLOTACIÓN MINERA (METALES Y DEMÁS DERIVADOS DE ESTOS): Son aquellos que por sus condiciones naturales sean susceptibles de explotación minera, llevando a cabo actividades propias para la extracción de yacimiento de minerales.

II.- TABLA DE VALORES UNITARIOS DE USO DE SUELO URBANO.

No. DE CLAVE			NOMBRE DEL CONDOMINIO, SUBDIVISIÓN, BARRIO, COLONIA Y/O FRACCIONAMIENTO	VALOR EN UMA's POR m ²
SECTOR	COLONIA	CALLE	NOMBRE DE VIALIDAD	
SECTOR CATASTRAL 001				
BARRIO DE SAN ANTONIO				
001	001	001	ANDADOR TORONJIL	6.48
001	001	002	CALLE 5 DE FEBRERO	8.64
001	001	003	CALLE CERRADA DE ZARAGOZA	6.48
001	001	004	CALLE CERRADA HEROÍNAS DEL SUR	6.48
001	001	005	CALLE FRANCISCO JAVIER MINA	8.64
001	001	006	CALLE HEROÍNAS DEL SUR	8.64



001	001	007	CALLE IGNACIO ALLENDE	8.64
001	001	008	CALLE IGNACIO MANUEL ALTAMIRANO	8.64
001	001	009	CALLE IGNACIO ZARAGOZA	8.64
001	001	010	CALLE NIÑOS HÉROES	8.64
BARRIO DE SAN FRANCISCO				
001	002	001	CALLE IGNACIO RAMÍREZ	10.37
BARRIO DE SAN MATEO				
001	003	001	CALLE 16 DE SEPTIEMBRE	8.64
001	003	002	CALLE BALTAZAR R. LEYVA MANCILLA	8.64
001	003	003	CALLE CORREGIDORA	8.64
001	003	004	CALLE CUAUHTÉMOC	8.64
001	003	005	CALLE IGNACIO RAYÓN	8.64
001	003	006	CALLE JUSTO SIERRA	8.64
001	003	007	CALLE MIGUEL HIDALGO	8.64
COLONIA CENTRO				
001	004	001	AVENIDA BENITO JUÁREZ	10.37
001	004	002	AVENIDA JUAN N. ÁLVAREZ	10.37
001	004	003	AVENIDA JUAN RUÍZ DE ALARCÓN	10.37
001	004	004	AVENIDA MIGUEL ALEMÁN	10.37
001	004	005	AVENIDA VICENTE GUERRERO	10.37
001	004	006	CALLE 16 DE SEPTIEMBRE	8.64
001	004	007	CALLE 18 DE MARZO	8.64
001	004	008	CALLE 20 DE NOVIEMBRE	5.90
001	004	009	CALLE 5 DE FEBRERO	8.64
001	004	010	CALLE 5 DE MAYO	8.64
001	004	011	CALLE ADRIÁN CASTREJÓN	5.76
001	004	012	CALLE ANTONIA NAVA DE CATALÁN	8.64
001	004	013	CALLE BALTAZAR R. LEYVA MANCILLA	8.64
001	004	014	CALLE CORREGIDORA	8.64
001	004	015	CALLE CRISTÓBAL COLON	8.64
001	004	016	CALLE EMILIANO ZAPATA	11.50
001	004	017	CALLE FRANCISCO I. MADERO	8.64



001	004	018	CALLE FRANCISCO JAVIER MINA	8.64
001	004	019	CALLE HEROÍNAS DEL SUR	8.64
001	004	020	CALLE IGNACIO ALLENDE	8.64
001	004	021	CALLE IGNACIO MANUEL ALTAMIRANO	8.64
001	004	022	CALLE IGNACIO RAMÍREZ	10.37
001	004	023	CALLE IGNACIO RAYÓN	8.64
001	004	024	CALLE IGNACIO ZARAGOZA	8.64
001	004	025	CALLE JOSÉ MARÍA MORELOS Y PAVÓN	8.64
001	004	026	CALLE JUSTO SIERRA	8.64
001	004	027	CALLE MARIANO ABASOLO	8.64
001	004	028	CALLE MIGUEL HIDALGO	8.64
001	004	029	CALLE NICOLÁS BRAVO	8.64
001	004	030	CALLE NIÑOS HÉROES	8.64
001	004	031	CALLE PEDRO ASCENCIO	8.64
001	004	032	CALLE PRIVADA IGNACIO ZARAGOZA	5.00
001	004	033	CALLE RAYMUNDO ABARCA ALARCÓN	8.64
001	004	034	CALLE REPÚBLICA DEL SALVADOR	8.64
001	004	035	CALLE SAN MIGUEL	5.76
001	004	036	CALLE VALERIO TRUJANO	8.64
CUAUHTÉMOC SUR				
001	005	001	AVENIDA MIGUEL ALEMÁN	10.37
001	005	002	CALLE ADRIÁN CASTREJÓN	5.76
001	005	003	CALLE IGNACIO RAMÍREZ	10.37
001	005	004	CALLE JOSÉ INOCENTE LUGO	5.76
001	005	005	CALLE PRIVADA JACARANDAS	5.76
001	005	006	CALLE RAFAEL CATALÁN CALVO	5.76
001	005	007	CALLE SAN MIGUEL	5.76
LOS SAUCES				
001	006	001	AVENIDA JUAN N. ÁLVAREZ	10.37
001	006	002	CALLE BARRANCA DE PEZOAPA	4.32
001	006	003	CALLE DE LOS AMATES	5.76
001	006	004	CALLE DE LOS LAURELES	4.32



001	006	005	CALLE DE LOS TULIPANES	5.76
001	006	006	CALLE DEL JAZMÍN	4.32
001	006	007	CALLE DEL ROSAL	4.32
001	006	008	CALLE FÉLIX BARBOSA	4.32
001	006	009	CALLE PROLONGACIÓN 5 DE FEBRERO	8.64
001	006	010	CALLE PROLONGACIÓN IGNACIO MANUEL ALTAMIRANO	8.64
001	006	011	CALLE PROLONGACIÓN IGNACIO ZARAGOZA	8.64
TEMIXCO				
001	007	001	ANDADOR PEZOAPA	5.76
001	007	002	AVENIDA JUAN RUÍZ DE ALARCÓN	10.37
001	007	003	AVENIDA LÁZARO CÁRDENAS	10.37
001	007	004	CALLE ALFONSO G. ALARCÓN	5.76
001	007	005	CALLE DE LA ROSA	5.76
001	007	006	CALLE FAUSTINO VILLALBA	5.76
001	007	007	CALLE GENERAL NICOLÁS REGULES	5.76
001	007	008	CALLE JOSÉ MA. ARTEAGA	5.76
001	007	009	CALLE PRIVADA FAUSTINO VILLALBA	5.76
001	007	010	CALLE PRIVADA TEMIXCO	5.76
001	007	011	CALLE PROLONGACIÓN IGNACIO RAMÍREZ	5.76
001	007	012	CALLE TRINIDAD GÓMEZ	5.76
001	007	013	CALLE VICENTE JIMÉNEZ	5.76
SECTOR CATASTRAL 002				
APANCINGO				
002	001	001	CALLE ALDAMA	4.97
002	001	002	CALLE BARRANCA DE APANCINGO	3.59
002	001	003	CALLE CERRADA RÍO AZUL	4.97
002	001	004	CALLE IGNACIO CUEVAS	4.97
002	001	005	CALLE RÍO AZUL	4.97
002	001	006	CALLE RÍO BALSAS	4.97
002	001	007	CALLE RÍO PAPAGAYO	4.97
002	001	008	CALLE RÍO VERDE	4.97
BARRIO DE SAN ANTONIO				



002	002	001	ANDADOR BARRANCA DE APANCINGO	4.17
002	002	002	CALLE 5 DE FEBRERO	8.64
002	002	003	CALLE ALDAMA	4.97
002	002	004	CALLE CERRADA DE ALDAMA	4.97
002	002	005	CALLE EL FORTÍN	5.47
002	002	006	CALLE FRANCISCO JAVIER MINA	8.64
002	002	007	CALLE HEROÍNAS DEL SUR	8.64
002	002	008	CALLE IGNACIO ALLENDE	7.00
002	002	009	CALLE JOSÉ AGUSTÍN RAMÍREZ	5.47
002	002	010	CALLE MARGARITO DAMIÁN VARGAS	5.47
002	002	011	CALLE NIÑOS HÉROES	8.64
002	002	012	CALLE PROCOPIO I. GARCÍA LUNA	5.47
002	002	013	CALLE RUBÉN MORA	5.47
002	002	014	CALLE VELÁZQUEZ DE LEÓN	4.32
002	002	015	CALLEJÓN DEL FORTÍN	4.97
002	002	016	CALLEJÓN FRANCISCO JAVIER MINA	5.47
BARRIO DE SAN MATEO				
002	003	001	ANDADOR BARRANCA DE APANCINGO	4.17
002	003	002	CALLE 16 DE SEPTIEMBRE	8.64
002	003	003	CALLE 5 DE FEBRERO	8.64
002	003	004	CALLE CORREGIDORA	8.64
002	003	005	CALLE CUAUHTÉMOC	8.64
002	003	006	CALLE LEONA VICARIO	5.47
002	003	007	CALLE LERDO DE TEJADA	7.92
002	003	008	CALLE MELCHOR OCAMPO	5.47
002	003	009	CALLE MIGUEL HIDALGO	8.64
002	003	010	CALLE PRIVADA NIÑO PERDIDO	4.97
002	003	011	CALLE SANTOS CABANAS	4.97
002	003	012	CALLEJÓN 16 DE SEPTIEMBRE	6.00
LOMAS DE SAN ANTONIO				
002	004	001	AVENIDA CHILPANCINGO	6.40
002	004	002	CALLE BENJAMÍN RIVAS	4.97

PODER LEGISLATIVO



002	004	003	CALLE IGNACIO CUEVAS	4.32
002	004	004	CALLE LORENZO BARCELATA	4.32
002	004	005	CALLE PROLONGACIÓN AGUSTÍN RAMÍREZ	4.97
002	004	006	CALLE PROLONGACIÓN ALDAMA	5.47
002	004	007	CALLE PROLONGACIÓN MARGARITO DAMIÁN VARGAS	5.47
002	004	008	CALLE PROLONGACIÓN RODOLFO NERI	5.47
002	004	009	CALLE RUBÉN MORA	4.32
LOS ÁNGELES				
002	005	001	CALLE AGUSTÍN LARA	4.97
002	005	002	CALLE AGUSTÍN RAMÍREZ	4.97
002	005	003	CALLE ALDAMA	5.47
002	005	004	CALLE ÁNGEL DEL CASTILLO	5.47
002	005	005	CALLE ANTONIO I. DELGADO	4.32
002	005	006	CALLE DAVID PASTRANA	4.97
002	005	007	CALLE GUTY CÁRDENAS	4.32
002	005	008	CALLE JOSÉ INOCENTE LUGO	4.97
002	005	009	CALLE JOSÉ OCAMPO	4.32
002	005	010	CALLE LORENZO BARCELATA	4.32
002	005	011	CALLE MANUEL M. PONCE	4.32
002	005	012	CALLE MARGARITO DAMIÁN VARGAS	5.47
002	005	013	CALLE MAURO HUERTA MOLINA	4.32
002	005	014	CALLE PROLONGACIÓN IGNACIO ALLENDE	5.76
002	005	015	CALLE PROLONGACIÓN NIÑOS HÉROES	5.47
002	005	016	CALLE RICARDO PALMERIN	4.97
002	005	017	CALLE RODOLFO NERI	5.47
002	005	018	CALLE VELÁZQUEZ DE LEÓN	4.32
002	005	019	CALLEJÓN AGUSTIN RAMÍREZ	4.32
002	005	020	CALLEJÓN GUTY CÁRDENAS	4.32
002	005	021	CALLEJÓN VELÁZQUEZ DE LEÓN	4.32
002	005	022	CARRETERA FEDERAL CHILPANCINGO - TIXTLA	9.00
LOS PUENTES				
002	006	001	ANDADOR RUBÍ	4.32



002	006	002	ANDADOR SIN NOMBRE	4.32
002	006	003	CALLE PROLONGACIÓN CORREGIDORA	6.50
SECTOR CATASTRAL 003				
BARRIO DE SAN ANTONIO				
003	001	001	CALLE 5 DE FEBRERO	8.64
003	001	002	CALLE BRIGADA CHÁVEZ DE GARZÓN	4.32
003	001	003	CALLE CERRADA HEROÍNAS DEL SUR	6.48
003	001	004	CALLE GUADALUPE VICTORIA	4.32
003	001	005	CALLE HEROÍNAS DEL SUR	8.64
003	001	006	CALLE MARGARITO DAMIÁN VARGAS	5.47
003	001	007	CALLE PRIVADA 5 DE FEBRERO	4.32
003	001	008	CALLE RUBÉN MORA	5.47
003	001	009	CALLEJÓN MARGARITO DAMIÁN VARGAS	4.32
EMPERADOR CUAUHTÉMOC				
003	002	001	ANDADOR CUITLÁHUAC	2.60
003	002	002	ANDADOR XOCHIPILLI	2.60
003	002	003	AVENIDA ACAPULCO	4.32
003	002	004	CALLE AZUCENA	3.00
003	002	005	CALLE CERRADA QUETZALCÓATL	2.60
003	002	006	CALLE PRIVADA AZUCENA	2.60
003	002	007	CARRETERA FEDERAL CHILPANCINGO - TIXTLA	9.00
FRACCIONAMIENTO UNIDAD GUERRERENSE				
003	003	001	ANDADOR COCULA	4.32
003	003	002	ANDADOR CUTZAMALA	4.32
003	003	003	ANDADOR HUITZUCO	4.32
003	003	004	ANDADOR LA UNIÓN	4.32
003	003	005	ANDADOR OLINALÁ	4.32
003	003	006	ANDADOR PETATLÁN	4.32
003	003	007	ANDADOR SAN MARCOS	4.32
003	003	008	ANDADOR TIERRA COLORADA	4.32
003	003	009	ANDADOR TLAPA	4.32
003	003	010	ANDADOR TLAPEHUALA	4.32

PODER LEGISLATIVO



003	003	011	ANDADOR ZIRÁNDARO	4.32
003	003	012	AVENIDA ACAPULCO	5.76
003	003	013	AVENIDA CHILPANCINGO	5.76
003	003	014	AVENIDA IGUALA	5.76
003	003	015	AVENIDA ZIHUATANEJO	5.76
003	003	016	CALLE ARCELIA	5.00
003	003	017	CALLE ATOYAC	5.00
003	003	018	CALLE COYUCA DE CATALÁN	5.00
003	003	019	CALLE OMETEPEC	5.00
003	003	020	CALLE TAXCO	5.00
003	003	021	CALLE TECPÁN	5.00
003	003	022	CALLE TELOLOAPAN	5.00
LOS ÁNGELES				
003	004	001	CALLE GUTY CÁRDENAS	4.32
003	004	002	CALLE PROLONGACIÓN HEROINAS DEL SUR	8.64
003	004	003	CALLE PROLONGACIÓN LORENZO BARCELATA	4.32
003	004	004	CALLE VELÁZQUEZ DE LEÓN	4.32
LOS SAUCES				
003	005	001	ANDADOR 1	4.32
003	005	002	ANDADOR 2	4.32
003	005	003	ANDADOR 3	4.32
003	005	004	ANDADOR 4	4.32
003	005	005	ANDADOR 5	4.32
003	005	006	ANDADOR 6	4.32
003	005	007	ANDADOR 7	4.32
003	005	008	ANDADOR 8	4.32
003	005	009	CALLE 5 DE FEBRERO	8.64
003	005	010	CALLE DE LOS TULIPANES	5.76
003	005	011	CALLE DEL CEDRO	4.32
003	005	012	CALLE DEL CIPRÉS	4.32
003	005	013	CALLE DEL NOGAL	4.97
003	005	014	CALLE DEL ROBLE	4.32



003	005	015	CALLE FÉLIX BARBOSA	4.32
003	005	016	CALLE LOS LAURELES	4.32
003	005	017	CALLE MARGARITO DAMIÁN VARGAS	4.32
LOS SAUCES AMPLIACIÓN				
003	006	001	CALLE A	4.32
003	006	002	CALLE B	4.32
003	006	003	CALLE C	4.32
003	006	004	CALLE DE LOS TULIPANES	5.76
003	006	005	CALLE MARGARITA	4.32
003	006	006	CALLE ZIHUATANEJO	4.32
SAN MIGUELITO				
003	007	001	ANDADOR 2	4.32
003	007	002	ANDADOR 3	4.32
003	007	003	CALLE ÁLAMOS	4.32
003	007	004	CALLE ALMENDROS	4.32
003	007	005	CALLE DE LOS TULIPANES	5.76
003	007	006	CALLE HEROÍNAS DEL SUR	8.64
003	007	007	CALLE JOSÉ AGUSTÍN RAMÍREZ	5.76
003	007	008	CALLE SIN NOMBRE	4.32
SECTOR CATASTRAL 004				
(SUBDIVISIÓN) EL ENSUEÑO				
004	001	001	CALLE SIN CALZADA FRAMBOYANES	3.50
(SUBDIVISIÓN) EL PARAZAL				
004	002	001	CALLE CEIBA	3.97
004	002	002	CALLE CIPRÉS	2.00
004	002	003	CALLE ROBLE	2.00
(SUBDIVISIÓN) HACIENDITA				
004	003	001	ANDADOR SIN NOMBRE	2.31
004	003	002	CALLE LA LUNA	4.32
004	003	003	CALLE LAS ESTRELLAS	4.32
004	003	004	CALLE PRIVADA DEL SOL	4.32
(SUBDIVISIÓN) LOS TEPETATES				

PODER LEGISLATIVO



004	004	001	CALLE 1	3.59
004	004	002	CALLE 2	3.59
004	004	003	CALLE 3	3.59
004	004	004	CALLE 4	3.59
004	004	005	CALLE 5	3.59
004	004	006	CALLE GONZALO N. RAMÍREZ	3.59
(SUBDIVISIÓN) PASAJE GASTRONÓMICO BURÓCRATAS				
004	005	001	AVENIDA CIRCUNVALACIÓN	4.32
004	005	002	AVENIDA RUFFO FIGUEROA	7.21
004	005	003	SERVIDUMBRE DE PASO	4.00
(SUBDIVISIÓN) TEMIXCO Y EL TERRERITO				
004	006	001	AVENIDA LÁZARO CÁRDENAS	10.37
004	006	002	CALLE FELIPE CATALÁN LEYVA	2.75
004	006	003	CALLE FERMINA LEYVA DE CATALÁN	2.75
004	006	004	CALLE FRANCISCO CATALÁN RUIZ	5.20
004	006	005	CALLE INGENIEROS NAVALES MILITARES	5.20
004	006	006	CALLE SIN NOMBRE	5.20
(SUBDIVISION) VILLA ADAME				
004	007	001	CALLE SIN NOMBRE	5.50
004	007	002	SERVIDUMBRE DE PASO	4.97
BUGAMBILIAS				
004	008	001	AVENIDA LAS AMÉRICAS	5.76
004	008	002	CALLE AZUCENAS	3.97
004	008	003	CALLE BUGAMBILIAS	3.97
004	008	004	CALLE ELECTRICISTAS	3.97
004	008	005	CALLE ELÍAS NAIME NEMER	4.97
004	008	006	CALLE ORQUIDEAS	3.97
004	008	007	CALLE ROSALES	3.97
004	008	008	CALLE VIOLETAS	3.97
BURÓCRATAS				
004	009	001	ANDADOR SIN NOMBRE	2.88
004	009	002	AVENIDA CIRCUNVALACIÓN ORIENTE	4.32



004	009	003	AVENIDA CIRCUNVALACIÓN PONIENTE	4.32
004	009	004	AVENIDA DE LA JUVENTUD	5.76
004	009	005	AVENIDA DE LOS GOBERNADORES	9.00
004	009	006	AVENIDA EJE CENTRAL	7.21
004	009	007	AVENIDA RUFFO FIGUEROA	8.21
004	009	008	CALLE 3	4.32
004	009	009	CALLE 4	4.32
004	009	010	CALLE 5	4.32
004	009	011	CALLE GABRIEL LEYVA	5.76
004	009	012	CALLE PLEASANT HILL	7.21
004	009	013	CALLE PRIVADA JACARANDAS	2.75
COLONIA LA HACIENDITA DE SAN NICOLÁS				
004	010	001	ANDADOR A	2.31
004	010	002	ANDADOR B	2.31
004	010	003	ANDADOR C	2.31
004	010	004	AVENIDA DEL SUR	6.00
004	010	005	CALLE ESCUELA MÉDICO MILITAR	5.04
004	010	006	CALLE JUAN R. ESCUDERO	4.80
COLONIA MARGARITA VIGURI AMPLIACIÓN				
004	011	001	ANDADOR PEPE CASTAÑÓN	2.45
004	011	002	CALLE ANTONIO MENDOZA C.	4.17
004	011	003	CALLE PEPE CASTAÑÓN	4.17
CONJUNTO HIDALGO				
004	012	001	AVENIDA LÁZARO CÁRDENAS	10.37
004	012	002	CALLE CERRADA DE HIDALGO	6.35
ECO VIVIENDA UNIVERSITARIA				
004	013	001	CALLE SIN NOMBRE	2.88
EL CENTENARIO				
004	014	001	AVENIDA DE LA JUVENTUD	6.18
004	014	002	CALLE GABRIELA LEYVA	5.49
004	014	003	CALLE SIN NOMBRE	3.97
FRACCIONAMIENTO HACIENDITA DE SAN NICOLAS				



004	015	001	AVENIDA DE LAS AMÉRICAS	4.97
004	015	002	CALLE ELÍAS NAIME NEMER	4.20
HACIENDITA I				
004	016	001	ANDADOR SIN NOMBRE	2.31
004	016	002	CALLE DE LA ESTRELLA	4.32
004	016	003	CALLE DE LA LUNA	4.32
004	016	004	CALLE DEL SUR	4.32
004	016	005	CALLE PRIVADA DEL SUR	4.32
004	016	006	CALLE SIN NOMBRE	2.60
HACIENDITA II				
004	017	001	ANDADOR SIN NOMBRE	2.31
004	017	002	CALLE SIN NOMBRE	2.60
HÉROES DE GUERRERO				
004	018	001	AVENIDA EJE CENTRAL	3.97
004	018	002	CALLE PLAN DE AYUTLA	3.97
HUIZACHAL				
004	019	001	CALLE SIN NOMBRE	3.97
LA CIMA				
004	020	001	ANDADOR LA CUMBRE	2.31
004	020	002	ANDADOR NEVADO	2.31
004	020	003	ANDADOR VOLCÁN	2.31
004	020	004	AVENIDA DEL SUR	4.32
004	020	005	CALLE IZTACCÍHUATL	2.60
004	020	006	CALLE PARICUTÍN	2.60
004	020	007	CALLE POPOCATÉPETL	2.60
LA LADERA				
004	021	001	CALLE SIN NOMBRE	2.60
LA VIRGEN				
004	022	001	AVENIDA DE LOS GOBERNADORES	9.00
004	022	002	CALLE SIN NOMBRE	4.97
LOMA BONITA				
004	023	001	AVENIDA LÁZARO CÁRDENAS	10.37



004	023	002	CALLE ANTONIO I. DELGADO	4.97
004	023	003	CALLE DEL MIRADOR	4.97
004	023	004	CALLE EDUARDO MENDOSA	2.88
004	023	005	CALLE FRANCISCO CATALÁN	2.88
004	023	006	CALLE LA MIRA	4.97
004	023	007	CALLE PROLONGACIÓN AVENIDA DEL SUR	2.88
LOMAS DIAMANTE				
004	024	001	BOULEVARD VICENTE GUERRERO	12.50
004	024	002	CALLE CERRADA DE ORLOFF	3.97
004	024	003	CALLE DIAMANTE CULLINAN	3.97
004	024	004	CALLE DIAMANTE JONKER	3.97
004	024	005	CALLE DIAMANTE KOHINOOR	3.97
004	024	006	CALLE DIAMANTE ORLOFF	3.97
004	024	007	CALLE DIAMANTE REGENTE	3.97
004	024	008	CALLE PROFESORA MARÍA ALARCÓN ALARCÓN	3.97
MARGARITA VIGURI				
004	025	001	AVENIDA ADOLFO CIENFUEGOS Y CAMUS	4.97
004	025	002	AVENIDA DEL SUR	4.32
004	025	003	AVENIDA FRANCISCO FIGUEROA	3.59
004	025	004	AVENIDA IGNACIO MANUEL ALTAMIRANO	4.03
004	025	005	AVENIDA LÁZARO CÁRDENAS	10.37
004	025	006	AVENIDA LUIS N. CRUZ	3.59
004	025	007	CALLE ALBERTO GONZÁLEZ VALLE	3.59
004	025	008	CALLE ALFREDO CASTAÑEDA	3.59
004	025	009	CALLE ANDRÉS ALARCÓN	2.45
004	025	010	CALLE BARRANCA DE PEZOAPA	2.45
004	025	011	CALLE EDUARDO MENDOZA	4.97
004	025	012	CALLE ELÍAS RAMÍREZ	3.59
004	025	013	CALLE ELPIDIO LÓPEZ IBÁÑEZ	3.59
004	025	014	CALLE EUSEBIO S. ALMONTE	4.97
004	025	015	CALLE FRANCISCO GRANADOS MALDONADOS	2.45
004	025	016	CALLE FRANCISCO PARRA	2.45



004	025	017	CALLE GONZALO N. RAMÍREZ	3.59
004	025	018	CALLE HERLINDA GARCÍA	3.59
004	025	019	CALLE MANUEL FLORES MOLINA	2.88
004	025	020	CALLE PRIVADA ALBERTO GONZÁLEZ VALLE	2.45
004	025	021	CALLE PRIVADA FRANCISCO FIGUEROA	2.45
004	025	022	CALLE PRIVADA IGNACIO MANUEL ALTAMIRANO	3.59
004	025	023	CALLE RAFAEL JIMÉNEZ	4.17
004	025	024	CALLE RODRIGO TORRES HERNÁNDEZ	2.45
004	025	025	CALLE SALUSTIO CARRASCO NÚÑEZ	2.45
004	025	026	CALLE SOFÍA TENA CAMARENA	4.97
RIVIERA				
004	026	001	CALLE CEIBA	3.97
004	026	002	CALLE EUCALIPTO	3.97
004	026	003	CALLE OLMO	3.97
004	026	004	CALLE PALMERA	3.97
004	026	005	CALLE PINO	3.97
004	026	006	CALLE SAUCE	3.97
TRIBUNA NACIONAL				
004	027	001	CALLE CONSTITUCIÓN POLÍTICA	2.88
004	027	002	CALLE FORO ANTIIMPERIALISTA	2.45
004	027	003	CALLE FORO DEMOCRÁTICO	2.81
004	027	004	CALLE FORO LIBRE	2.81
004	027	005	CALLE NACIONAL	2.81
004	027	006	CALLE PROLONGACIÓN 5 DE FEBRERO	3.97
004	027	007	CALLE SOLIDARIDAD	3.97
004	027	008	CALLE UNIDAD	3.97
TRIBUNA NACIONAL AMPLIACIÓN				
004	028	001	ANDADOR 1	2.45
004	028	002	ANDADOR 2	2.45
004	028	003	ANDADOR 3	2.45
004	028	004	ANDADOR 4	2.45
004	028	005	ANDADOR 5	2.45



004	028	006	ANDADOR 6	2.45
004	028	007	CALLE HERRADURA	2.45
TRIBUNA NACIONAL AMPLIACIÓN SECCIÓN A				
004	029	001	CALLE REFORMA	2.45
TRIBUNA NACIONAL AMPLIACIÓN SECCIÓN B				
004	030	001	CALLE SIN NOMBRE	2.45
TRIBUNA NACIONAL AMPLIACIÓN SECCIÓN C				
004	031	001	CALLE SIN NOMBRE	2.45
UNIVERSAL				
004	032	001	AVENIDA LÁZARO CÁRDENAS	10.37
VICENTE LOMBARDO TOLEDANO AMPLIACIÓN				
004	033	001	CALLE ANTONIO MENDOZA	2.06
VILLAS DEL MAYORAZGO				
004	034	001	CIRCUITO LOS AYALA	4.97
SECTOR CATASTRAL 005				
BARRIO DE SAN FRANCISCO				
005	001	001	AVENIDA JUAN RUIZ DE ALARCÓN	10.37
005	001	002	CALLE 18 DE MARZO	5.04
005	001	003	CALLE 20 DE NOVIEMBRE	5.90
005	001	004	CALLE ADRIÁN CASTREJÓN	5.76
005	001	005	CALLE ANTONIA NAVA DE CATALÁN	8.64
005	001	006	CALLE CRISTÓBAL COLÓN	8.64
005	001	007	CALLE IGNACIO RAMÍREZ	10.37
005	001	008	CALLE LIBERTAD	5.04
005	001	009	CALLE PEDRO ASCENCIO	8.64
005	001	010	CALLE SAN MIGUEL	5.76
005	001	011	CALLE SOR JUANA INÉS DE LA CRUZ	5.04
005	001	012	CALLEJÓN 27 DE SEPTIEMBRE	3.59
005	001	013	PASEO ALEJANDRO CERVANTES DELGADO	11.50
005	001	014	PLAZUELA DE SAN FRANCISCO	6.48
BARRIO DE TEQUICORRAL				
005	002	001	ANDADOR 21 DE MARZO	5.76



005	002	002	ANDADOR 22 DE NOVIEMBRE	5.76
005	002	003	AVENIDA JUAN RUIZ DE ALARCÓN	10.37
005	002	004	CALLE ADRIÁN CASTREJÓN	5.76
005	002	005	CALLE BALTAZAR R. LEYVA MANCILLA	5.04
005	002	006	CALLE DOCTOR ADOLFO VIGURI VIGURI	8.60
005	002	007	CALLE EL PORVENIR	5.04
005	002	008	CALLE IGNACIO RAMÍREZ	10.37
005	002	009	CALLE OAXACA	5.04
005	002	010	CALLE SOR JUANA INÉS DE LA CRUZ	5.04
005	002	011	PASEO ALEJANDRO CERVANTES DELGADO	11.50
COLONIA CENTRO				
005	003	001	AVENIDA BENITO JUÁREZ	10.37
005	003	002	AVENIDA JUAN RUIZ DE ALARCÓN	10.37
005	003	003	CALLE 18 DE MARZO	8.64
005	003	004	CALLE 20 DE NOVIEMBRE	5.90
005	003	005	CALLE ANDRÉS QUINTANA ROO	8.64
005	003	006	CALLE ANTONIA NAVA DE CATALÁN	8.64
005	003	007	CALLE CRISTÓBAL COLON	8.64
005	003	008	CALLE FRANCISCO. I. MADERO	8.64
005	003	009	CALLE IGNACIO RAMÍREZ	10.37
005	003	010	CALLE JOSÉ MARÍA MORELOS Y PAVÓN	8.64
005	003	011	CALLE NICOLÁS BRAVO	8.64
005	003	012	CALLE PEDRO ASCENCIO	8.64
005	003	013	CALLE TEÓFILO OLEA Y LEYVA	8.64
005	003	014	CALLE VALERIO TRUJANO	8.64
005	003	015	PASEO ALEJANDRO CERVANTES DELGADO	11.50
COLONIA UNIVERSAL				
005	004	001	ANDADOR LA UNIÓN	4.32
005	004	002	ANDADOR SEGURIDAD	4.32
005	004	003	AVENIDA DE LA PROSPERIDAD	8.00
005	004	004	AVENIDA JUAN RUIZ DE ALARCÓN	10.37
005	004	005	CALLE CAPITÁN JULIO CALVA CAPETILLO	4.97



005	004	006	CALLE DE LA AMISTAD	4.97
005	004	007	CALLE DE LA PROSPERIDAD	5.90
005	004	008	CALLE DE LA UNIÓN	4.97
005	004	009	CALLE DEL PORVENIR	4.97
005	004	010	CALLE JUAN DE LA BARRERA	4.97
005	004	011	CALLE LA PAZ	4.97
005	004	012	CALLE MANUEL ACUÑA	5.90
005	004	013	CALLE PEDRO MARIA ANAYA	4.97
005	004	014	CALLE PROFESOR RODOLFO CALVA GARCÍA	4.97
005	004	015	CALLE PROLONGACIÓN SOR JUANA INÉS DE LA CRUZ	4.97
005	004	016	CALLE SOR JUANA INÉS DE LA CRUZ	4.97
005	004	017	PASEO ALEJANDRO CERVANTES DELGADO	11.50
COMERCIAL CHILPANCINGO				
005	005	001	BOULEVARD VICENTE GUERRERO	12.50
005	005	002	CALLE PROLONGACIÓN BALTAZAR R. LEYVA MANCILLA	8.64
005	005	003	CALLE PROLONGACIÓN PROSPERIDAD	8.64
005	005	004	CALLE SIN NOMBRE	8.64
005	005	005	CIRCUITO COMERCIAL MEXICANA	10.37
005	005	006	PASEO ALEJANDRO CERVANTES DELGADO	11.50
CUAUHTÉMOC SUR				
005	006	001	ANDADOR SAN MIGUEL	3.50
005	006	002	AVENIDA JUAN RUIZ DE ALARCÓN	10.37
005	006	003	CALLE ADRIÁN CASTREJÓN	5.76
005	006	004	CALLE IGNACIO RAMÍREZ	10.37
005	006	005	CALLE SAN MIGUEL	5.04
LA HACIENDITA				
005	007	001	AVENIDA LÁZARO CÁRDENAS	10.37
005	007	002	BOULEVARD VICENTE GUERRERO	12.50
005	007	003	CALLE PRIVADA DEL SUR	4.32
NICOLÁS BRAVO				
005	008	001	CALLE PROLONGACIÓN CRISTÓBAL COLÓN	5.00
005	008	002	CALLE PROLONGACIÓN VALERIO TRUJANO	5.00

PODER LEGISLATIVO



005	008	003	CALLEJÓN TÍO NACHO	2.88
005	008	004	CALZADA EJÉRCITO NACIONAL	5.90
PROGRESO				
005	009	001	BOULEVARD VICENTE GUERRERO	12.50
005	009	002	CALLE AYUTLA	4.32
005	009	003	CALLE CERRADA JOSEFA ORTIZ DE DOMÍNGUEZ	4.32
005	009	004	CALLE CERRADA NICOLÁS BRAVO	4.32
005	009	005	CALLE ENCINO	3.30
005	009	006	CALLE FRANCISCO VILLA	4.32
005	009	007	CALLE JOSEFA ORTIZ DE DOMÍNGUEZ	4.32
005	009	008	CALLE LINÁLOE	4.32
005	009	009	CALLE NICOLÁS BRAVO	4.32
005	009	010	PASEO ALEJANDRO CERVANTES DELGADO	11.50
UNIDAD HABITACIONAL SEÑORA MARGARITA SALAZAR DE RODRÍGUEZ ALCÁINE				
005	010	001	ANDADOR SAN MIGUEL	5.04
005	010	002	CALLE 20 DE NOVIEMBRE	5.90
005	010	003	CALLE SOR JUANA INÉS DE LA CRUZ	5.90
005	010	004	PRIMERA CALLE DE HIDROMETRÍA	5.90
005	010	005	SEGUNDA CALLE DE HIDROMETRÍA	5.90
VISTA HERMOSA				
005	011	001	BOULEVARD VICENTE GUERRERO	12.50
005	011	002	CALLE AYUTLA	4.32
005	011	003	CALLE ENCINO	4.32
005	011	004	CALLE LINÁLOE	4.32
ZONA MILITAR				
005	012	001	BOULEVARD VICENTE GUERRERO	12.50
005	012	002	PASEO ALEJANDRO CERVANTES DELGADO	11.50
SECTOR CATASTRAL 006				
(CONDOMINIO) VILLA HUACAPA				
006	001	001	CALLE MOISÉS GUEVARA	4.32
006	001	002	PASEO ALEJANDRO CERVANTES DELGADO	11.50
BARRIO DE SANTA CRUZ				



006	002	001	CALLE ARTURO MARTÍNEZ ADAME	5.04
006	002	002	CALLE AURORA ELIZUNDIA CALVO	5.76
006	002	003	CALLE MOISÉS GUEVARA	5.76
006	002	004	PASEO ALEJANDRO CERVANTES DELGADO	11.50
CHUCHULULUYA				
006	003	001	BOULEVARD VICENTE GUERRERO	12.50
COLONIA BENITO JUÁREZ				
006	004	001	AVENIDA INSURGENTES	11.50
006	004	002	CALLE 13 DE SEPTIEMBRE	5.04
006	004	003	CALLE 17 DE FEBRERO	5.04
006	004	004	CALLE 18 DE JULIO	5.04
006	004	005	CALLE 21 DE MARZO	8.49
006	004	006	CALLE BARRANCA XOXOCOAPA	5.04
006	004	007	CALLE CERRADA DE SIERRA DE IXTLÁN	4.97
006	004	008	CALLE CONSTITUYENTES	5.04
006	004	009	CALLE LEYES DE REFORMA	5.04
COLONIA CENTRO				
006	005	001	AVENIDA BENITO JUÁREZ	10.37
006	005	002	CALLE ANDRÉS QUINTANA ROO	8.64
006	005	003	CALLE GALO SOBERÓN Y PARRA	8.64
006	005	004	CALLE HERMENEGILDO GALEANA	7.21
006	005	005	CALLE NICOLÁS CATALÁN	7.21
006	005	006	CALLE TEÓFILO OLEA Y LEYVA	8.64
006	005	007	PASEO ALEJANDRO CERVANTES DELGADO	11.50
COLONIA MORELOS				
006	006	001	CALLE 13 DE SEPTIEMBRE	5.76
006	006	002	CALLE EMILIA VEGA	5.76
006	006	003	CALLE HERMANOS GALEANA	5.76
006	006	004	CALLE JOSÉ MARÍA IZAZAGA	5.76
006	006	005	CALLE LEONARDO BRAVO	5.76
006	006	006	CALLE LEYES DE REFORMA	5.76
006	006	007	CALLE NICOLÁS BRAVO	5.76



006	006	008	CALLE PABLO GALEANA	5.76
006	006	009	PASEO ALEJANDRO CERVANTES DELGADO	11.50
COLONIA UNIDAD HABITACIONAL RUBÉN FIGUEROA				
006	007	001	AVENIDA INSURGENTES	11.50
006	007	002	CALLE 13 DE SEPTIEMBRE	5.76
006	007	003	CALLE ANDRÉS QUINTANA ROO	5.76
006	007	004	CALLE GENERAL PEDRO GALEANA	5.76
006	007	005	CALLE GUADALUPE VICTORIA	5.76
006	007	006	CALLE MARIANO MATAMOROS	5.76
006	007	007	CALLE NICOLÁS BRAVO	5.76
006	007	008	CALLE TATA GILDO	5.76
CUAUHTÉMOC NORTE				
006	008	001	CALLE AURORA ELIZUNDIA CALVO	5.76
006	008	002	CALLE EDUARDO NERI	5.76
006	008	003	CALLE MOISÉS GUEVARA	5.76
ELECTRICISTAS				
006	009	001	AVENIDA INSURGENTES	11.50
006	009	002	BOULEVARD VICENTE GUERRERO	12.50
006	009	003	CALLE 30 DE AGOSTO	5.04
006	009	004	CALLE RETORNO TRÉBOL NORTE	5.04
006	009	005	CALLE SIN NOMBRE	5.04
006	009	006	CIRCUITO INTERIOR	5.04
FRACCIONAMIENTO MELÉNDEZ				
006	010	001	CALLE ARIES	5.76
006	010	002	CALLE CAPRICORNIO	5.76
006	010	003	CALLE ESCORPIÓN	5.76
006	010	004	CALLE GÉMINIS	5.76
006	010	005	CALLE HUMBERTO MELÉNDEZ	5.76
006	010	006	CALLE TAURO	5.76
FRACCIONAMIENTO MERCADO MUNICIPAL BENITO JUÁREZ GARCÍA				
006	011	001	CALLE 18 DE JULIO	5.04
006	011	002	PASEO ALEJANDRO CERVANTES DELGADO	11.50



JUAN N. ÁLVAREZ				
006	012	001	BOULEVARD VICENTE GUERRERO	12.50
006	012	002	CALLE ACAPULCO	5.04
006	012	003	CALLE DIVISIÓN DEL NORTE	5.04
006	012	004	CALLE HERMENEGILDO GALEANA	7.21
006	012	005	CALLE NICOLÁS CATALÁN	7.21
006	012	006	CALLE PRIMERA CERRADA DIVISIÓN DEL NORTE	5.04
006	012	007	CALLE ROBLE	5.04
006	012	008	CALLE SEGUNDA CERRADA DIVISIÓN DEL NORTE	5.04
006	012	009	PASEO ALEJANDRO CERVANTES DELGADO	11.50
LAS MARGARITAS				
006	013	001	AVENIDA INSURGENTES	11.50
LOMAS DEL PORVENIR				
006	014	001	BOULEVARD VICENTE GUERRERO	12.50
006	014	002	CALLE MOISÉS GUEVARA	4.32
006	014	003	CALLE PROLONGACIÓN MOISÉS GUEVARA	4.32
006	014	004	PASEO ALEJANDRO CERVANTES DELGADO	11.50
PROGRESO				
006	015	001	BOULEVARD VICENTE GUERRERO	12.50
006	015	002	CALLE ENCINO	4.32
006	015	003	CALLE JOSEFA ORTIZ DE DOMÍNGUEZ	4.32
006	015	004	CALLE NICOLÁS CATALÁN	7.21
006	015	005	CALLE PRIVADA DE BRAVO	4.32
006	015	006	CALLE PRIVADA LINÁLOE	4.32
006	015	007	CALLE ROBLE	4.32
RUBÉN FIGUEROA FIGUEROA				
006	016	001	CALLE 13 DE SEPTIEMBRE	5.76
006	016	002	CALLE LUCIA ALCOCER DE FIGUEROA	5.76
006	016	003	CALLE MARIANO MATAMOROS	5.76
006	016	004	CALLE PABLO GALEANA	5.76
TEJERÍAS				
006	017	001	CALLE 13 DE SEPTIEMBRE	5.76



006	017	002	CALLE EMILIA VEGA	5.76
006	017	003	CALLE HERMANOS GALEANA	5.76
006	017	004	CALLE JOSÉ MARÍA IZAZAGA	5.76
006	017	005	CALLE LEONARDO BRAVO	5.76
006	017	006	CALLE MANUEL MIER Y TERÁN	5.76
006	017	007	CALLE RAMÓN SESMA	5.76
UNIDOS POR GUERRERO				
006	018	001	CALLE HERMANOS GALEANA	4.32
006	018	002	CALLE SIN NOMBRE	4.32
SECTOR CATASTRAL 007				
(SUBDIVISIÓN) LA TRINCHERA				
007	001	001	ANDADOR SIN NOMBRE	1.58
007	001	002	CALLE SIN NOMBRE	2.60
ALIANZA POPULAR				
007	002	001	CALLE CERRADA HEROICO COLEGIO MILITAR	2.50
007	002	002	CALLE HEROICO COLEGIO MILITAR	4.17
ANTORCHA POPULAR				
007	003	001	ANDADOR 1	1.58
007	003	002	ANDADOR 2	1.58
007	003	003	ANDADOR 3	1.58
007	003	004	ANDADOR 4	1.58
007	003	005	ANDADOR 5	1.58
007	003	006	ANDADOR 6	1.58
007	003	007	ANDADOR 7	1.58
007	003	008	ANDADOR 8	1.58
007	003	009	ANDADOR 9	1.58
007	003	010	AVENIDA INGENIERO AQUILES CÓRDOVA MORÁN	1.58
BARRIO DE SAN MATEO				
007	004	001	CALLE AMADO NERVO	8.64
007	004	002	CALLE BELISARIO DOMÍNGUEZ	7.21
007	004	003	CALLE CANUTO NERI	6.48
007	004	004	CALLE CORREGIDORA	8.64

PODER LEGISLATIVO



007	004	005	CALLE CUAUHTÉMOC	8.64
007	004	006	CALLE DOCTOR LICEAGA	7.21
007	004	007	CALLE HUMBERTO OSORIO	5.47
007	004	008	CALLE IGNACIO RAYÓN	8.64
007	004	009	CALLE LEONA VICARIO	4.17
007	004	010	CALLE LERDO DE TEJADA	7.92
007	004	011	CALLE MELCHOR OCAMPO	5.47
007	004	012	CALLE NARCISO MENDOZA	4.17
007	004	013	CALLE PROFESOR NARNO ARCOS TAQUILLO	2.88
007	004	014	CALLE PROLONGACIÓN AMADO NERVO	6.00
007	004	015	CALLE SERAPIO RENDÓN	4.17
007	004	016	CALLEJÓN SERAPIO RENDÓN	3.30
007	004	017	CALLEJÓN SIN NOMBRE	2.88
COLONIA CENTRO				
007	005	001	AVENIDA BENITO JUÁREZ	10.37
007	005	002	AVENIDA VICENTE GUERRERO	10.37
007	005	003	CALLE 5 DE MAYO	8.64
007	005	004	CALLE AMADO NERVO	8.64
007	005	005	CALLE BELISARIO DOMÍNGUEZ	7.21
007	005	006	CALLE CANUTO NERI	6.48
007	005	007	CALLE DOCTOR LICEAGA	7.21
007	005	008	CALLE EMILIANO ZAPATA	11.50
007	005	009	CALLE EUCARIA APREZA	7.21
007	005	010	CALLE GALO SOBERÓN Y PARRA	8.64
007	005	011	CALLE HERMENEGILDO GALEANA	7.21
007	005	012	CALLE HEROICO COLEGIO MILITAR	6.48
007	005	013	CALLE IGNACIO RAYÓN	8.64
007	005	014	CALLE MARIANO ABASOLO	8.64
007	005	015	CALLE NICOLÁS CATALÁN	7.21
COLONIA GOBERNADORES				
007	006	001	ANDADOR AGUSTÍN MORA	1.58
007	006	002	ANDADOR ALBERTO F. BERBER	1.58



007	006	003	ANDADOR ARTURO MARTÍNEZ ADAME	1.58
007	006	004	ANDADOR BALTAZAR R. LEYVA MANCILLA	1.58
007	006	005	ANDADOR CARITINO MALDONADO PÉREZ	1.58
007	006	006	ANDADOR CARLOS GUEVARA ALARCÓN	1.58
007	006	007	ANDADOR DAMIÁN FLORES	1.58
007	006	008	ANDADOR DARÍO L. ARRIETA MATEOS	1.58
007	006	009	ANDADOR ENRIQUE MARTÍNEZ	1.58
007	006	010	ANDADOR FRANCISCO FIGUEROA	1.58
007	006	011	ANDADOR GABRIEL R. GUEVARA	1.58
007	006	012	ANDADOR GERARDO RAFAEL CATALÁN C.	1.58
007	006	013	ANDADOR HÉCTOR F. LÓPEZ	1.58
007	006	014	ANDADOR JOSÉ INOCENTE LUGO	1.58
007	006	015	ANDADOR JULIÁN BLANCO	1.58
007	006	016	ANDADOR JULIO ADAME	1.58
007	006	017	ANDADOR MANUEL GUILLEN	1.58
007	006	018	ANDADOR RUBÉN FIGUEROA ALCOCER	1.58
007	006	019	ANDADOR SILVANO SAAVEDRA	1.58
007	006	020	ANDADOR SILVESTRE G. MARISCAL	1.58
007	006	021	ANDADOR SIMÓN DÍAZ	1.58
007	006	022	ANDADOR TEÓFILO ESCUDERO	1.58
007	006	023	CALLE ALEJANDRO CERVANTES DELGADO	1.58
007	006	024	CALLE ALEJANDRO GÓMEZ MAGANDA	1.58
007	006	025	CALLE ÁNGEL H. AGUIRRE RIVERO	1.58
007	006	026	CALLE ISRAEL NOGUEDA OTERO	1.58
007	006	027	CALLE JAVIER OLEA MUÑOZ	1.58
007	006	028	CALLE JOSÉ FRANCISCO RUIZ MASSIEU	1.58
007	006	029	CALLE JUAN N. ÁLVAREZ	1.58
007	006	030	CALLE MANUEL LOZOYA	1.58
007	006	031	CALLE PROLONGACIÓN ISRAEL NOGUEDA OTERO	1.58
007	006	032	CALLE RAYMUNDO ABARCA ALARCÓN	1.58
007	006	033	CALLE RENÉ JUÁREZ CISNEROS	1.58
COLONIA LOMAS DE SAN MATEO PRIMERA ETAPA				

PODER LEGISLATIVO



007	007	001	ANDADOR SIN NOMBRE	2.45
007	007	002	CALLE SIN NOMBRE	2.88
COLONIA LOMAS DE SAN MATEO SECCIÓN B				
007	008	001	ANDADOR ÁMBAR	2.45
007	008	002	ANDADOR ESMERALDA	2.45
007	008	003	CALLE DIAMANTE	2.88
007	008	004	LIBRAMIENTO A TIXTLA	9.00
COLONIA LOMAS DE SAN MATEO SECCIÓN C				
007	009	001	ANDADOR SIN NOMBRE	2.45
007	009	002	CALLE ÁMBAR	2.88
007	009	003	CALLE CORAL	2.88
007	009	004	CALLE DEL SOL	2.88
007	009	005	CALLE ESMERALDA	2.88
COLONIA SAN LUCAS				
007	010	001	CALLE CERRADA EL CLAVEL	2.50
007	010	002	CALLE FLOR DE NOCHE BUENA	2.50
007	010	003	CALLE LA CIMA	2.50
007	010	004	CALLE LAS AZUCENAS	2.50
007	010	005	CALLE LAS BUGAMBILIAS	2.50
007	010	006	CALLE LAS MARGARITAS	2.50
007	010	007	CALLE LAS ORQUÍDEAS	2.50
007	010	008	CALLE LAS ROSAS	2.50
007	010	009	CALLE LAURELES	2.50
007	010	010	CALLE LOS EUCALIPTOS	2.50
007	010	011	CALLE LOS TULIPANES	2.50
FRACCIONAMIENTO GOBERNADORES AMPLIACIÓN				
007	011	001	ANDADOR JACARANDAS	3.50
007	011	002	CALLE ROGELIO ORTEGA	4.00
007	011	003	CALLE SIN NOMBRE	4.00
FRACCIONAMIENTO VALLE DE LAS FLORES ORIENTE				
007	012	001	ANDADOR ALCATRAZ	1.58
007	012	002	ANDADOR SIN NOMBRE	1.58



007	012	003	CALLE DALIA	2.00
007	012	004	CALLE SIN NOMBRE	2.00
FRACCIONAMIENTO VALLE DE LAS FLORES ORIENTE AMPLIACIÓN				
007	013	001	ANDADOR SIN NOMBRE	1.58
007	013	002	CALLE ALCATRAZ	2.00
007	013	003	CALLE BUGAMBILIAS	2.00
007	013	004	CALLE DALIAS	2.00
007	013	005	CALLE ORQUIDEA	2.00
007	013	006	CALLE SIN NOMBRE	2.00
GUADALUPE ORIENTE				
007	014	001	CALLE SIN NOMBRE	1.58
GUERRERO				
007	015	001	CALLE HEROICO COLEGIO MILITAR	6.48
007	015	002	CALLEJÓN SIN NOMBRE	2.88
LA AURORA				
007	016	001	ANDADOR CRUZ DE OCOTE	1.58
007	016	002	ANDADOR CRUZ GRANDE	1.58
007	016	003	ANDADOR CRUZ VERDE	1.58
007	016	004	ANDADOR SIN NOMBRE	1.58
007	016	005	CALLE CRUZ DE NOGAL	1.58
007	016	006	CALLE CRUZ GRANDE	1.58
007	016	007	CALLE SIN NOMBRE	1.58
LA CIENEGUITA				
007	017	001	ANDADOR 4	1.58
007	017	002	CALLE PROLONGACIÓN CENTRAL	1.58
LOMA DE GUADALUPE				
007	018	001	ANDADOR 1	2.45
007	018	002	ANDADOR 2	2.45
007	018	003	ANDADOR 3	2.45
007	018	004	ANDADOR 4	2.45
007	018	005	CALLE 1	2.88
007	018	006	CALLE 2	2.88



007	018	007	CALLE SIN NOMBRE	2.88
LOMAS DE GUADALUPE AMPLIACIÓN				
007	019	001	ANDADOR SIN NOMBRE	1.58
007	019	002	CALLE LUIS DONALDO COLOSIO	1.58
007	019	003	CALLE SIN NOMBRE	1.58
LOMAS DE SAN ANTONIO				
007	020	001	CALLE ENCINO	1.58
LOS PUENTES				
007	021	001	CALLE PROLONGACIÓN CORREGIDORA	6.50
007	021	002	LIBRAMIENTO A TIXTLA	9.00
LOS ROMERO				
007	022	001	ANDADOR SIN NOMBRE	1.58
007	022	002	CALLE SIN NOMBRE	1.58
LUIS DONALDO COLOSIO				
007	023	001	ANDADOR CARITINO MALDONADO PÉREZ	1.58
007	023	002	ANDADOR RAÚL CATALÁN CALVO	1.58
007	023	003	ANDADOR RAYMUNDO ABARCA ALARCÓN	1.58
007	023	004	CALLE CERRADA DIANA LAURA RIOJA	1.58
007	023	005	CALLE DIANA LAURA RIOJA	1.58
007	023	006	CALLE FRANCISCO RUIZ MASSIEU	1.58
007	023	007	CALLE GENERAL BALTAZAR R. LEYVA MANCILLA	1.58
MIGUEL HIDALGO				
007	024	001	CALLE ÁLVARO OBREGÓN	2.88
007	024	002	CALLE CONSTITUCIÓN	2.88
007	024	003	CALLE EJERCITO TRIGARANTE	2.60
007	024	004	CALLE INDEPENDENCIA	2.60
007	024	005	CALLE JOSÉ VASCONCELOS	2.60
NUEVO MILENIO				
007	025	001	ANDADOR SIN NOMBRE	1.58
007	025	002	CALLE SIN NOMBRE	1.58
PANORÁMICA				
007	026	001	ANDADOR 1	1.58



007	026	002	ANDADOR 10	1.58
007	026	003	ANDADOR 2	1.58
007	026	004	ANDADOR 3	1.58
007	026	005	ANDADOR 4	1.58
007	026	006	ANDADOR 5	1.58
007	026	007	ANDADOR 6	1.58
007	026	008	ANDADOR 7	1.58
007	026	009	ANDADOR 8	1.58
007	026	010	ANDADOR 9	1.58
007	026	011	ANDADOR HORIZONTE	1.58
007	026	012	CALLE ATARDECER	1.58
007	026	013	CALLE EL FIRMAMENTO	1.58
007	026	014	CALLE EL MIRADOR	1.58
007	026	015	CALLE EL PORVENIR	1.58
007	026	016	CALLE HORIZONTE	1.58
007	026	017	CALLE LA CIMA	1.58
007	026	018	CALLE LAS BRISAS	1.58
007	026	019	CALLE NUEVO AMANECER	1.58
007	026	020	CALLE PROGRESO	1.58
007	026	021	CALLE PROLONGACIÓN PROGRESO	1.58
007	026	022	CALLE SIN NOMBRE	1.58
RODOLFO NERI VELA SECCIÓN A				
007	027	001	ANDADOR 26 DE NOVIEMBRE	1.58
007	027	002	ANDADOR 3 DE DICIEMBRE	1.58
007	027	003	CALLE 19 DE FEBRERO	2.88
007	027	004	CALLE ATLANTIS	2.45
007	027	005	CALLE MORELOS II	2.45
RODOLFO NERI VELA SECCIÓN B				
007	028	001	ANDADOR NARCISO MENDOZA	1.58
007	028	002	ANDADOR SIN NOMBRE	1.58
007	028	003	CALLE CANUTO NERI	2.60
007	028	004	CALLE DOCTOR ROLANDO NERI CALVO	2.60



007	028	005	CALLE PROFESOR NARNO TAQUILLO ARCOS	2.60
007	028	006	CALLE PROLONGACIÓN AMADO NERVO	2.60
007	028	007	CALLE PROLONGACIÓN BELISARIO DOMÍNGUEZ	2.60
007	028	008	LIBRAMIENTO A TIXTLA	9.00
RODOLFO NERI VELA SECCION C				
007	029	001	ANDADOR SIN NOMBRE	1.58
SAN ÁNGEL				
007	030	001	ANDADOR SIN NOMBRE	1.58
007	030	002	CALLE PRINCIPAL	1.58
SAN MATEO ORIENTE				
007	031	001	CALLE ARGENTINA	1.58
007	031	002	CALLE BRASIL	1.58
007	031	003	CALLE CHILE	1.58
007	031	004	CALLE ESPAÑA	1.58
007	031	005	CALLE FRANCIA	1.58
007	031	006	CALLE HOLANDA	1.58
007	031	007	CALLE JAPÓN	1.58
007	031	008	CALLE MÉXICO	1.58
007	031	009	CALLE PARAGUAY	1.58
007	031	010	CALLE PORTUGAL	1.58
007	031	011	CALLE SIN NOMBRE	1.58
007	031	012	CALLE SUDÁFRICA	1.58
SAN RAFAEL ORIENTE				
007	032	001	ANDADOR 1	1.58
007	032	002	ANDADOR 10	1.58
007	032	003	ANDADOR 11	1.58
007	032	004	ANDADOR 2	1.58
007	032	005	ANDADOR 3	1.58
007	032	006	ANDADOR 4	1.58
007	032	007	ANDADOR 5	1.58
007	032	008	ANDADOR 6	1.58
007	032	009	ANDADOR 7	1.58



007	032	010	ANDADOR 8	1.58
007	032	011	ANDADOR 9	1.58
007	032	012	CALLE DOCTOR ALEJANDRO SÁNCHEZ CASTRO	2.45
007	032	013	CALLE DOCTOR ALEJO CALVO CATALÁN	2.45
007	032	014	CALLE DOCTOR ALFONSO G. ALARCÓN	2.45
007	032	015	CALLE DOCTOR FERNANDO RÍOS NERI	2.45
007	032	016	CALLE DOCTOR FORTUNATO SILVA	1.73
007	032	017	CALLE DOCTOR GABRIEL LEYVA ALARCÓN	2.45
007	032	018	CALLE DOCTOR JORGE SOBERÓN ACEVEDO	2.45
007	032	019	CALLE DOCTOR PASCUAL SÁNCHEZ PÉREZ	2.45
007	032	020	CALLE DOCTOR RAFAEL JIMÉNEZ ADAME	2.45
007	032	021	CALLE DOCTOR RAMÓN CARRETO LEYVA	2.45
007	032	022	CALLE DOCTOR ROBERTO GARCÍA INFANTE	2.45
007	032	023	CALLE DOCTOR VICENTE JIMÉNEZ SÁNCHEZ	2.16
SAN RAFAEL ORIENTE AMPLIACIÓN				
007	033	001	ANDADOR DEL CARMEN	2.45
007	033	002	ANDADOR LICENCIADO HÉCTOR ASTUDILLO FLORES	2.45
007	033	003	ANDADOR SIN NOMBRE	2.00
007	033	004	CALLE LICENCIADO ANTONIO GASPAR BELTRÁN	2.45
007	033	005	CALLE SIN NOMBRE	2.45
TELUMBRE				
007	034	001	ANDADOR FIDENCIO TELUMBRE EUGENIO	1.58
007	034	002	ANDADOR LICENCIADA ELVA TELUMBRE EUGENIO	1.58
007	034	003	ANDADOR MARICRUZ DIONISIO DE TELUMBRE	1.58
007	034	004	ANDADOR ROSA ISELA TELUMBRE EUGENIO	1.58
007	034	005	AVENIDA AGRIPINO TELUMBRE VÁZQUEZ	2.16
007	034	006	CALLE ARTURO TELUMBRE EUGENIO	2.00
007	034	007	CALLE CERRADA PROFESORA OLGA TELUMBRE EUGENIO	2.00
007	034	008	CALLE FIDENCIO TELUMBRE MIRANDA	2.00
007	034	009	CALLE GLORIA EUGENIO DE TELUMBRE	2.00
007	034	010	CALLE JORGE TELUMBRE EUGENIO	2.00
007	034	011	CALLE JOVITA NAVA NIETO	2.00



007	034	012	CALLE JULIO EUGENIO MANCILLAS	2.00
007	034	013	CALLE PATRICIA ALVARADO DE TELUMBRE	2.00
007	034	014	CALLE PRIMERA CERRADA TULIO EUGENIO M.	2.00
007	034	015	CALLE PROFESORA ARACELI TELUMBRE EUGENIO	2.00
007	034	016	CALLE PROFESORA LETICIA TELUMBRE EUGENIO	2.00
007	034	017	CALLE PROFESORA OLGA TELUMBRE EUGENIO	2.00
007	034	018	CALLE QUÍMICO BIÓLOGO DELIA TELUMBRE EUGENIO	2.00
007	034	019	CALLE SEGUNDA CERRADA JULIO EUGENIO MANCILLA	2.00
007	034	020	CIRCUITO DOCTOR JAVIER TELUMBRE EUGENIO	2.00
TLACOMULCO				
007	035	001	ANDADOR 14 DE FEBRERO	2.16
007	035	002	ANDADOR 15 DE AGOSTO	1.58
007	035	003	ANDADOR 21 DE MARZO	1.58
007	035	004	ANDADOR 24 DE DICIEMBRE	1.58
007	035	005	ANDADOR 25 DE ABRIL	1.58
007	035	006	ANDADOR 3 DE MAYO	1.58
007	035	007	ANDADOR 6 DE ENERO	1.58
007	035	008	CALLE 14 DE SEPTIEMBRE	1.58
WENCESLAO VICTORIA SOTO				
007	036	001	ANDADOR JAZMÍN	1.73
007	036	002	ANDADOR MARGARITAS	1.73
007	036	003	ANDADOR SIN NOMBRE	1.58
007	036	004	CALLE CERRADA DE AZUCENA	1.73
007	036	005	CALLE JAZMÍN	2.16
007	036	006	CALLE SIN NOMBRE	1.58
WENCESLAO VICTORIA SOTO AMPLIACIÓN				
007	037	001	CALLE SIN NOMBRE	1.58
SECTOR CATASTRAL 008				
(SUBDIVISIÓN) LA HACIENDITA				
008	001	001	CALLE ARACELI VARGAS CRUZ	5.50
008	001	002	CALLE EUCALIPTO	4.50
008	001	003	CALLE FRAMBOYANES	4.50



008	001	004	CALLE JACARANDAS	4.50
008	001	005	CALLE NOGALES	4.50
008	001	006	CALLE OLMOS	4.50
008	001	007	CALLE ROBLE	4.50
008	001	008	CALLE TULIPANES	4.50
(SUBDIVISIÓN) LOS GIRASOLES SECCIÓN A				
008	002	001	ANDADOR GLADIOLAS	3.50
008	002	002	ANDADOR SIN NOMBRE	3.50
008	002	003	AVENIDA DE LOS GOBERNADORES	9.00
(SUBDIVISIÓN) LOS GIRASOLES SECCIÓN B				
008	003	001	ANDADOR SIN NOMBRE	3.50
008	003	002	AVENIDA DE LOS GOBERNADORES	9.00
(SUBDIVISIÓN) LOS GIRASOLES SECCIÓN C				
008	004	001	ANDADOR SIN NOMBRE	3.50
008	004	002	AVENIDA DE LOS GOBERNADORES	9.00
(SUBDIVISIÓN) REAL DEL BOSQUE				
008	005	001	AVENIDA BOSQUE REAL	2.50
(SUBDIVISIÓN) SECCIÓN VII DEL SUSPEG SECCIÓN A				
008	006	001	ANDADOR SIN NOMBRE	4.50
008	006	002	AVENIDA DE LOS GOBERNADORES	9.00
(SUBDIVISIÓN) SECCIÓN VII DEL SUSPEG SECCIÓN B				
008	007	001	ANDADOR BUGAMBILIAS	4.00
008	007	002	ANDADOR LOS PINOS	4.00
008	007	003	ANDADOR TULIPANES	4.00
008	007	004	CALLE LAGO DE TEXCOCO	5.00
(SUBDIVISIÓN) SECCIÓN VII DEL SUSPEG SECCIÓN C				
008	008	001	ANDADOR BUGAMBILIAS	4.00
008	008	002	ANDADOR LOS PINOS	4.00
008	008	003	CALLE JANITZIO	4.50
008	008	004	CALLE LAGO DE TEXCOCO	5.00
(SUBDIVISIÓN) SECCIÓN VII DEL SUSPEG SECCIÓN D				
008	009	001	ANDADOR ALCATRAZ	4.00



008	009	002	ANDADOR LOS PINOS	4.00
008	009	003	ANDADOR SIN NOMBRE	4.00
008	009	004	CALLE JANITZIO	4.50
008	009	005	CALLE LAGO DE TEXCOCO	5.00
16 DE SEPTIEMBRE				
008	010	001	ANDADOR SIN NOMBRE	1.58
008	010	002	CALLE SIN NOMBRE	2.45
008	010	003	CARRETERA FEDERAL CHILPANCINGO - TIXTLA	9.00
21 DE MARZO				
008	011	001	ANDADOR 5 DE MAYO	2.60
008	011	002	ANDADOR GUELATAO	2.60
008	011	003	ANDADOR JOSEFA ORTIZ DE DOMINGUEZ	2.60
008	011	004	ANDADOR LEYES DE REFORMA	2.60
008	011	005	CALLE BENEMÉRITO DE LAS AMÉRICAS	2.88
008	011	006	CALLE BENITO JUÁREZ	2.88
008	011	007	CALLE MARGARITA MAZA DE JUÁREZ	2.88
008	011	008	CALLE NUEVA	3.00
008	011	009	CALLE OAXACA	2.88
6 DE OCTUBRE				
008	012	001	ANDADOR SIN NOMBRE	1.58
ALMOLONGA				
008	013	001	CALLE SIN NOMBRE	2.88
ATONZAHUILCO				
008	014	001	ANDADOR SIN NOMBRE	1.58
008	014	002	CALLE SIN NOMBRE	1.58
BARRANCA SECA				
008	015	001	CALLE SIN NOMBRE	1.58
BUENOS AIRES				
008	016	001	CALLE SIN NOMBRE	1.58
CERRO DEL PLATANAL				
008	017	001	CALLE SIN NOMBRE	1.58
CHAPULTEPEC				

PODER LEGISLATIVO



008	018	001	CALLE SIN NOMBRE	1.58
COLONIA LA TRINCHERA ORIENTE				
008	019	001	ANDADOR CAMPECHE	2.30
008	019	002	ANDADOR CHIAPAS	2.30
008	019	003	ANDADOR CHIHUAHUA	2.30
008	019	004	ANDADOR COLIMA	2.30
008	019	005	ANDADOR CULIACÁN	2.30
008	019	006	ANDADOR GUADALAJARA	2.30
008	019	007	ANDADOR MONTERREY	2.30
008	019	008	ANDADOR OAXACA	2.30
008	019	009	ANDADOR PUERTO VALLARTA	2.30
008	019	010	ANDADOR QUINTANA ROO	2.30
008	019	011	ANDADOR TAMAULIPAS	2.30
008	019	012	ANDADOR YUCATÁN	2.30
008	019	013	CALLE BAJA CALIFORNIA	2.50
008	019	014	CALLE CHILPANCINGO	2.50
008	019	015	CALLE MORELIA	2.50
008	019	016	CALLE PRINCIPAL MAURILIO FLORES REYES	2.70
008	019	017	CALLE QUERÉTARO	2.50
COLONIA LOS MANANTIALES				
008	020	001	CALLE LAGO DE CHAPALA	3.00
008	020	002	CALLE LAGO DE JANITZIO	3.00
008	020	003	CALLE LAGO DE PÁTZCUARO	3.00
008	020	004	CALLE LAGO DE TEXCOCO	3.00
008	020	005	CALLE LAGO DE XOCHIMILCO	3.00
008	020	006	CALLE LAGO DEL SOL	3.00
008	020	007	CALLE LAGUNA DE TUXPAN	3.00
008	020	008	CALLE LAGUNAS DE MONTEBELLO	3.00
008	020	009	CALLE OASIS	3.00
008	020	010	CALLE SIN NOMBRE	3.00
COLONIA MÉXICO				
008	021	001	ANDADOR EMILIANO ZAPATA	1.58



008	021	002	ANDADOR GUADALUPE VICTORIA	1.58
008	021	003	ANDADOR IGNACIO ALLENDE	1.58
008	021	004	ANDADOR JOSÉ MARÍA MORELOS Y PAVÓN	1.58
008	021	005	ANDADOR JOSEFA ORTIZ DE DOMÍNGUEZ	1.58
008	021	006	ANDADOR JUAN ALDAMA	1.58
008	021	007	ANDADOR MIGUEL HIDALGO	1.58
008	021	008	ANDADOR NIÑOS HÉROES	1.58
008	021	009	ANDADOR VICENTE GUERRERO	1.58
008	021	010	AVENIDA BENITO JUÁREZ	2.00
008	021	011	AVENIDA VICENTE GUERRERO	2.00
008	021	012	CALLE FRANCISCO Y MADERO	1.80
008	021	013	PASO DE SERVICIO	1.58
CUITLÁHUAC				
008	022	001	ANDADOR AZTECAS	1.73
008	022	002	ANDADOR HUITZILOPOCHTLI	1.73
008	022	003	ANDADOR OLMECAS	1.73
008	022	004	ANDADOR TLÁLOC	1.73
008	022	005	ANDADOR TOLTECAS	1.73
008	022	006	ANDADOR XÓCHITL	1.73
008	022	007	CALLE MOCTEZUMA	2.67
DEL VALLE				
008	023	001	ANDADOR SIN NOMBRE	1.73
008	023	002	CALLE SIN NOMBRE	1.73
EL ENCANTO				
008	024	001	CALLE CEDROS	2.88
008	024	002	CALLE CERRADA LOS PINOS	2.88
008	024	003	CALLE LOS CEDROS	2.88
008	024	004	CALLE LOS ENCINOS	2.88
008	024	005	CALLE LOS FRESNOS	2.88
008	024	006	CALLE LOS PINOS	2.88
008	024	007	CALLE LOS SAUCES	2.88
008	024	008	CARRETERA FEDERAL CHILPANCINGO - TIXTLA	9.00



EL POTRERO DE MILPIZACO				
008	025	001	CALLE SIN NOMBRE	1.58
EL TOMATAL				
008	026	001	ANDADOR SIN NOMBRE	2.60
008	026	002	CALLE CHICHONAL	3.59
008	026	003	CALLE SIN NOMBRE	4.32
EUCALIPTOS				
008	027	001	CALLE SIN NOMBRE	2.29
FRACCIONAMIENTO MARÍA BARBOSA DE PERALTA Y/O SANTA MARÍA				
008	028	001	ANDADOR ALEJANDRO MONTE ALEGRE BORJAS	1.58
008	028	002	ANDADOR CRISTINA BARBOSA OLIVERA	1.58
008	028	003	ANDADOR GENERAL RUBÉN PERALTA ALARCÓN	1.58
008	028	004	ANDADOR PROFESORA BLANCA IRIS PERALTA BARBOSA	1.58
008	028	005	ANDADOR PROFESORA MARIA DEL CARMEN PERALTA BARBOSA	1.58
008	028	006	CALLE CAPITÁN AGUSTÍN GERMÁN PALOMARES MELCHOR	1.58
008	028	007	CALLE CARMEN PERALTA BELLO	1.58
008	028	008	CALLE CONSTANTINO BARBOSA	1.58
008	028	009	CALLE DOCTORA GRACIELA LILIA SÁNCHEZ	1.58
008	028	010	CALLE EUSTOLIA PERALTA BELLO	1.58
008	028	011	CALLE EVELIA PERALTA BELLO	1.58
008	028	012	CALLE FÉLIX BARBOSA	1.58
008	028	013	CALLE GENERAL E INGENIERO SAUL PERALTA ALARCÓN	1.58
008	028	014	CALLE GREGORIO GARCÍA GONZÁLEZ	1.58
008	028	015	CALLE HIPÓLITO PERALTA BARBOSA	1.58
008	028	016	CALLE HIPÓLITO PERALTA BELLO	1.58
008	028	017	CALLE LEONARDO PERALTA BARBOSA	1.58
008	028	018	CALLE LEONARDO PERALTA BELLO	1.58
008	028	019	CALLE LEONARDO PERALTA PARRA	1.58
008	028	020	CALLE MARIO ALBERTO PERALTA BARBOSA	1.58
008	028	021	CALLE PROFESORA BLANCA NIEVES BELLO LÓPEZ	1.58
008	028	022	CALLE SIN NOMBRE	1.58
008	028	023	CALLE SOLEDAD PERALTA BELLO	1.58



FRACCIONAMIENTO PLUTARCO ELÍAS CALLES				
008	029	001	ANDADOR IGNACIO ZARAGOZA	1.90
008	029	002	ANDADOR SIN NOMBRE	1.90
008	029	003	AVENIDA INDEPENDENCIA	3.00
008	029	004	AVENIDA INSURGENTES	3.00
008	029	005	AVENIDA REVOLUCIÓN	3.00
008	029	006	CALLE JOSÉ MA. MORELOS Y PAVÓN	2.50
008	029	007	CALLE JOSEFINA DE DOMÍNGUEZ	2.50
008	029	008	CALLE MIGUEL HIDALGO	2.50
008	029	009	CALLE NICOLÁS BRAVO	2.50
008	029	010	CALLE PROLONGACIÓN INDEPENDENCIA	2.50
008	029	011	CALLE SIN NOMBRE	2.50
008	029	012	CALLE VICENTE GUERRERO	2.50
FRACCIONAMIENTO PUERTA DE HIERRO				
008	030	001	ANDADOR LAVA	4.68
008	030	002	ANDADOR LLUVIA	4.68
008	030	003	ANDADOR TIERRA	4.68
008	030	004	AVENIDA DE LOS GOBERNADORES	9.00
FRACCIONAMIENTO RESERVA				
008	031	001	AVENIDA DE LOS GOBERNADORES	9.00
008	031	002	CALLE MONARCA	4.68
FRACCIONAMIENTO SATÉLITE				
008	032	001	ANDADOR SIN NOMBRE	3.00
008	032	002	CALLE AEROLITO	3.80
008	032	003	CALLE ASTEROIDE	3.80
008	032	004	CALLE COMETA	3.80
008	032	005	CALLE CONSTELACIÓN	3.80
008	032	006	CALLE ESTRELLA	3.80
008	032	007	CALLE SIN NOMBRE	3.80
008	032	008	CALLE UNIVERSO	3.80
FRACCIONAMIENTO VALLE REAL				
008	033	001	CALLE ADELFA	2.00



008	033	002	CALLE ALCATRAZ	2.00
008	033	003	CALLE AZALIA	2.00
008	033	004	CALLE BUGAMBILIAS	2.00
008	033	005	CALLE GIRASOL	2.00
008	033	006	CALLE JACARANDA	2.00
008	033	007	CALLE LIRIO	2.00
008	033	008	CALLE MARGARITA	2.00
008	033	009	CALLE ROSA	2.00
008	033	010	CALLE TULIPÁN	2.00
008	033	011	CALLE VIOLETAS	2.00
FRACCIONAMIENTO VILLA COOPERATIVA				
008	034	001	AVENIDA DE LOS GOBERNADORES	9.00
008	034	002	CALLE LÁZARO CÁRDENAS DEL RIO	4.68
008	034	003	CALLE MODULO AGUASCALIENTES	4.68
008	034	004	CALLE MODULO BAJA CALIFORNIA NORTE	4.68
008	034	005	CALLE MODULO BAJA CALIFORNIA SUR	4.68
008	034	006	CALLE MODULO CAMPECHE	4.68
008	034	007	CALLE MODULO CHIAPAS	4.68
008	034	008	CALLE MODULO CHIHUAHUA	4.68
008	034	009	CALLE MODULO COAHUILA	4.68
008	034	010	CALLE MODULO COLIMA	4.68
008	034	011	CALLE MODULO DISTRITO FEDERAL	4.68
008	034	012	CALLE MODULO DURANGO	4.68
008	034	013	CALLE MODULO GUANAJUATO	4.68
008	034	014	CALLE MODULO GUERRERO	4.68
008	034	015	CALLE MODULO HIDALGO	4.68
008	034	016	CALLE MODULO JALISCO	4.68
008	034	017	CALLE MODULO MÉXICO	4.68
008	034	018	CALLE MODULO MICHOACÁN	4.68
008	034	019	CALLE MODULO MONTERREY	4.68
008	034	020	CALLE MODULO MORELOS	4.68
008	034	021	CALLE MODULO NAYARIT	4.68



008	034	022	CALLE MODULO OAXACA	4.68
008	034	023	CALLE MODULO PUEBLA	4.68
008	034	024	CALLE MODULO QUERÉTARO	4.68
008	034	025	CALLE MODULO QUINTANA ROO	4.68
008	034	026	CALLE MODULO SAN LUIS POTOSÍ	4.68
008	034	027	CALLE MODULO SINALOA	4.68
008	034	028	CALLE MODULO SONORA	4.68
008	034	029	CALLE MODULO TABASCO	4.68
008	034	030	CALLE MODULO TAMAULIPAS	4.68
008	034	031	CALLE MODULO TLAXCALA	4.68
008	034	032	CALLE MODULO VERACRUZ	4.68
008	034	033	CALLE MODULO YUCATÁN	4.68
008	034	034	CALLE MODULO ZACATECAS	4.68
INSURGENTES				
008	035	001	CALLE SIN NOMBRE	2.08
LA ESPERANZA				
008	036	001	CALLE LIMONES	1.58
LA HERRADURA				
008	037	001	CALLE SIN NOMBRE	1.58
LA VIRGEN				
008	038	001	CALLE SIN NOMBRE	1.58
LAS AMÉRICA				
008	039	001	ANDADOR BOLIVIA	1.73
008	039	002	ANDADOR CANADÁ	1.73
008	039	003	ANDADOR URUGUAY	1.73
008	039	004	CALLE AMÉRICA CENTRAL	1.73
008	039	005	CALLE AMÉRICA DEL NORTE	1.73
008	039	006	CALLE AMÉRICA DEL SUR	1.73
008	039	007	CALLE CERRADA ARGENTINA	1.73
008	039	008	CALLE MÉXICO	1.73
LINDA VISTA				
008	040	001	ANDADOR SIN NOMBRE	1.58



008	040	001	CALLE SIN NOMBRE	2.45
LOS MANANTIALES CUARTA SECCIÓN				
008	041	001	CALLE SIN NOMBRE	3.00
NIÑOS HÉROES				
008	042	001	ANDADOR SIN NOMBRE	1.58
008	042	002	CALLE AGUSTÍN MELGAR	1.58
008	042	003	CALLE FERNANDO MONTES DE OCA	1.58
008	042	004	CALLE FRANCISCO MÁRQUEZ	1.58
008	042	005	CALLE JUAN DE LA BARRERA	1.58
008	042	006	CALLE JUAN ESCUTIA	1.58
008	042	007	CALLE VICENTE SUAREZ	1.58
PRIMER CONGRESO DE ANÁHUAC				
008	043	001	ANDADOR SIN NOMBRE	1.58
008	043	002	CALLE ÁLVARO OBREGÓN	2.45
008	043	003	CALLE EJERCITO TRIGARANTE	2.45
008	043	004	CALLE INDEPENDENCIA	2.45
008	043	005	CALLE LEONARDO CUELLAR	2.45
008	043	006	CALLE MATAMOROS	2.45
008	043	007	CALLE MÉXICO	2.45
008	043	008	CALLE PRINCIPAL	2.88
008	043	009	CALLE SENTIMIENTOS DE LA NACIÓN	2.45
008	043	010	CALLE VENUSTIANO CARRANZA	2.45
PRIMER CONGRESO DE ANÁHUAC AMPLIACIÓN				
008	044	001	CALLE SIN NOMBRE	1.58
PRIMERO DE MARZO SECCIÓN A				
008	045	001	ANDADOR SIN NOMBRE	2.00
008	045	002	AVENIDA DE LOS GOBERNADORES	9.00
008	045	003	CALLE SIN NOMBRE	2.08
PRIMERO DE MARZO SECCIÓN B				
008	046	001	ANDADOR SIN NOMBRE	2.00
008	046	002	AVENIDA DE LOS GOBERNADORES	9.00
008	046	003	CALLE SIN NOMBRE	2.08



PRIMERO DE MARZO SECCIÓN C				
008	047	001	ANDADOR SIN NOMBRE	2.00
008	047	002	AVENIDA DE LOS GOBERNADORES	9.00
008	047	003	CALLE SIN NOMBRE	2.08
SAN GABRIEL PRIMERA ETAPA				
008	048	001	CALLE SIN NOMBRE	1.58
SAN GABRIEL SEGUNDA ETAPA				
008	049	001	CALLE SIN NOMBRE	1.58
SANTA MARÍA				
008	050	001	CALLE SIN NOMBRE	1.58
TEMIXCO II				
008	051	001	ANDADOR 1	2.45
008	051	002	ANDADOR 2	2.45
008	051	003	CALLE 1	3.30
008	051	004	CALLE 2	4.68
008	051	005	CALLE MOISÉS REYES PARRA	4.68
008	051	006	CALLE VICENTE LOMBARDO TOLEDANO	4.68
UNIDAD GUERRERENSE AMPLIACIÓN				
008	052	001	ANDADOR SIN NOMBRE	1.58
008	052	002	CALLE SENTIMIENTOS DE LA NACIÓN	1.58
008	052	003	CARRETERA FEDERAL CHILPANCINGO - TIXTLA	9.00
VICENTE LOMBARDO TOLEDANO				
008	053	001	ANDADOR II	4.68
008	053	002	ANDADOR SIN NOMBRE	4.68
008	053	003	CALLE SIN NOMBRE	4.75
008	053	004	CIRCUITO SOLIDARIDAD	4.75
VILLA DEL ROBLE				
008	054	001	ANDADOR SIN NOMBRE	3.59
008	054	002	CALLE SIN NOMBRE	3.59
VILLA DEL ROBLE AMPLIACIÓN				
008	055	001	CALLE SIN NOMBRE	3.59
VILLA LOS APARICIO				



008	056	001	CALLE SIN NOMBRE	2.08
SECTOR CATASTRAL 009				
(CONDOMINIO) RINCONADA DEL VALLE				
009	001	001	CALLE OLIVO	2.88
009	001	002	CALLE SIN NOMBRE	2.88
009	001	003	CALLE VEHICULAR DEL CONDOMINIO	2.88
(SUBDIVISIÓN) ASOCIACIÓN CIVIL D-III-2				
009	002	001	ANDADOR SIN NOMBRE	2.88
009	002	002	CALLE SIN NOMBRE	3.50
(SUBDIVISIÓN) EL ROBLE				
009	003	001	CALLE CEDRO	4.17
009	003	002	CALLE CIPRÉS	4.17
009	003	003	CALLE JACARANDA	4.17
009	003	004	CALLE LAUREL	4.17
009	003	005	CALLE LINÁLOE	4.17
009	003	006	CALLE ROBLE	4.17
009	003	007	CALLE SAUCE	4.17
009	003	008	CALLE TABACHINES	4.17
009	003	009	CALLE TURQUESA	4.17
(SUBDIVISIÓN) EL SABINO				
009	004	001	CALLE SIN NOMBRE	1.58
(SUBDIVISIÓN) HUITZICATZIN				
009	005	001	ANDADOR HUITZICATZIN DOS	3.80
009	005	002	ANDADOR HUITZICATZIN UNO	3.80
009	005	003	ANDADOR SIN NOMBRE	3.80
009	005	004	AVENIDA JOSÉ FRANCISCO RUÍZ MASSIEU	9.00
009	005	005	CALLE DEPORTIVO GAMA	4.50
009	005	006	CALLE JUAN VEGA	4.50
009	005	007	CALLE SIN NOMBRE	4.50
(SUBDIVISIÓN) JARDINES DEL SUR AMPLIACIÓN				
009	006	001	CALLE DE LOS ÁLAMOS	4.17
009	006	002	CALLE DE LOS CEDROS	4.17



009	006	003	CALLE DE LOS CIPRESES	4.17
009	006	004	CALLE DE LOS FRESNOS	4.17
009	006	005	CALLE DE LOS OLIVOS	4.17
009	006	006	CALLE EUCALIPTOS	4.17
009	006	007	CALLE LÍNEAS DE ALTA TENSIÓN	4.17
(SUBDIVISIÓN) REAL DEL SOL				
009	007	001	CALLE ALEGRÍA PAZARAN	3.00
009	007	002	CALLE JUAN VEGA	3.50
(SUBDIVISIÓN) RESIDENCIAL SOLARES				
009	008	001	CALLE DE LAS ESTRELLAS	2.80
(SUBDIVISIÓN) SINAI				
009	009	001	CALLE SIN NOMBRE	1.58
(SUBDIVISIÓN) TERRERO				
009	010	001	CALLE SIN NOMBRE	2.88
009	010	002	CIRCUITO BUGAMBILIA	2.88
(SUBDIVISIÓN) TLALCHICHINCA				
009	011	001	CALLE SIN NOMBRE	1.58
AGUA POTABLE Y ALCANTARILLADO				
009	012	001	BOULEVARD IRRIGACIÓN	5.50
009	012	002	CALLE PRESA INFIERNILLO	4.17
009	012	003	CALLE PRESA LA CALERA	4.17
009	012	004	CALLE PRESA VICENTE GUERRERO	4.17
ARI				
009	013	001	CALLE SIN NOMBRE	2.88
CALLI CALMECAC				
009	014	001	CALLE SIN NOMBRE	2.88
009	014	002	CIRCUITO QUETZALCOÁTL	2.88
CENTRO ESCOLAR VICENTE				
009	015	001	BOULEVARD VICENTE GUERRERO	12.50
009	015	002	CALLE GUERRERO	5.76
009	015	003	CALLE SIN NOMBRE	7.21
009	015	004	CIRCUITO CENTRO ESCOLAR VICENTE GUERRERO	5.76



CHILPANCINGO				
009	016	001	CALLE SIN NOMBRE	1.58
CIÉNEGA DE LOS LÓPEZ				
009	017	001	CALLE SIN NOMBRE	1.58
COLONIA EL PEDREGAL				
009	018	001	ANDADOR SIN NOMBRE	3.50
009	018	002	CALLE SIN NOMBRE	4.00
COLONIA JARDINES DEL SUR				
009	019	001	ANDADOR SIN NOMBRE	4.00
009	019	002	CALLE BUGAMBILIAS	4.17
009	019	003	CALLE JACARANDAS	4.17
009	019	004	CALLE NOGALES	4.17
009	019	005	CALLE PALMA	4.17
009	019	006	CALLE PINOS	4.17
009	019	007	CALLE TABACHINES	4.17
009	019	008	CALLE TULIPANES	4.17
COLONIA LAGUNA DE PALA				
009	020	001	ANDADOR CANADÁ	2.50
009	020	002	ANDADOR CHILPANCINGO	2.50
009	020	003	ANDADOR LAS FLORES	2.50
009	020	004	ANDADOR SAN VICENTE	2.50
009	020	005	AVENIDA BRASIL	3.50
009	020	006	AVENIDA MÉXICO	3.50
009	020	007	AVENIDA OCEANÍA	3.50
009	020	008	CALLE ADELFA	2.91
009	020	009	CALLE ÁFRICA	2.91
009	020	010	CALLE ALCATRAZ	2.91
009	020	011	CALLE ALHELÍ	2.91
009	020	012	CALLE AMAPOLA	2.91
009	020	013	CALLE AMÉRICA	2.91
009	020	014	CALLE ANTÁRTICO	2.91
009	020	015	CALLE ÁRTICO	2.91



009	020	016	CALLE ASIA	2.91
009	020	017	CALLE AZUCENA	2.91
009	020	018	CALLE BAHAMAS	2.91
009	020	019	CALLE BARBAROS	2.91
009	020	020	CALLE BELICE	2.91
009	020	021	CALLE BUGAMBILIA	2.91
009	020	022	CALLE CANADÁ	2.91
009	020	023	CALLE CLAVEL	2.91
009	020	024	CALLE CUBA	2.91
009	020	025	CALLE DALIA	2.91
009	020	026	CALLE DE LA ROSA	2.91
009	020	027	CALLE DE LAS FLORES	2.91
009	020	028	CALLE EUROPA	2.91
009	020	029	CALLE GARDENIA	2.91
009	020	030	CALLE GIRASOL	2.91
009	020	031	CALLE GRANADA	2.91
009	020	032	CALLE GROENLANDIA	2.91
009	020	033	CALLE HAITÍ	2.91
009	020	034	CALLE JAZMÍN	2.91
009	020	035	CALLE LIRIOS	2.91
009	020	036	CALLE MALVINAS	2.91
009	020	037	CALLE MAR DE GROENLANDIA	2.91
009	020	038	CALLE MAR DE NORUEGA	2.91
009	020	039	CALLE MAR DEL LINCOLN	2.91
009	020	040	CALLE MAR DEL NORTE	2.91
009	020	041	CALLE MAR MEDITERRÁNEO	2.91
009	020	042	CALLE MAR NEGRO	2.91
009	020	043	CALLE MARGARITAS	2.91
009	020	044	CALLE NARDO	2.91
009	020	045	CALLE NOCHE BUENA	2.91
009	020	046	CALLE NUEVO MÉXICO	2.91
009	020	047	CALLE OCÉANO ATLÁNTICO	2.91



009	020	048	CALLE OCEANO INDICO	2.91
009	020	049	CALLE ORQUIDEA	2.91
009	020	050	CALLE PARAGUAY	2.91
009	020	051	CALLE PUERTO RICO	2.91
009	020	052	CALLE REPÚBLICA DE CHILE	2.91
009	020	053	CALLE REPÚBLICA DOMINICANA	2.91
009	020	054	CALLE RÍO AMAZONA	2.91
009	020	055	CALLE RÍO CHILENO	2.91
009	020	056	CALLE RÍO CONGO	2.91
009	020	057	CALLE RÍO MISISIPÍ	2.91
009	020	058	CALLE RÍO NILO	2.91
009	020	059	CALLE TEXAS	2.91
009	020	060	CALLE TRINIDAD Y TOBAGO	2.91
009	020	061	CALLE TULIPÁN	2.91
009	020	062	CALLE URUGUAY	2.91
009	020	063	CALLE VENEZUELA	2.91
COLONIA UNIVERSIDAD				
009	021	001	CALLE AGRICULTURA	1.66
009	021	002	CALLE CIENCIAS QUÍMICAS	1.66
009	021	003	CALLE COMERCIO	1.66
009	021	004	CALLE DOCENCIA	1.66
009	021	005	CALLE ENFERMERÍA	1.66
009	021	006	CALLE EXTENSIÓN UNIVERSITARIA	1.66
009	021	007	CALLE INFORMÁTICA	1.66
009	021	008	CALLE INVESTIGACIÓN	1.66
009	021	009	CALLE MEDICINA	1.66
COLONIA VILLA DEL SOL				
009	022	001	ANDADOR CORAL	2.80
009	022	002	ANDADOR OBSIDIANA	2.80
009	022	003	ANDADOR ÓNICE	2.80
009	022	004	ANDADOR ZIRCONIA	2.80
009	022	005	CALLE AGUA MARINA	3.50

PODER LEGISLATIVO



009	022	006	CALLE AMATISTA	3.50
009	022	007	CALLE CORAL	3.50
009	022	008	CALLE CUARZO	3.50
009	022	009	CALLE DIAMANTE	4.00
009	022	010	CALLE ESMERALDA	3.50
009	022	011	CALLE GRANATE	3.50
009	022	012	CALLE OLIVINO	3.50
009	022	013	CALLE ÓPALO	3.50
009	022	014	CALLE PERLA	3.50
009	022	015	CALLE RUBÍ	3.50
009	022	016	CALLE TOPACIO	3.50
009	022	017	CALLE TURQUESA	3.50
009	022	018	CALLE ZAFIRO	3.50
COUNTRY				
009	023	001	CALLE ALCATRAZ	4.17
009	023	002	CALLE BUGAMBILIAS	4.17
009	023	003	CALLE CHAPULTEPEC	4.17
009	023	004	CALLE CLAVELES	4.17
009	023	005	CALLE GERANIOS	4.17
009	023	006	CALLE GLADIOLAS	4.17
009	023	007	CALLE JACARANDAS	4.17
009	023	008	CIRCUITO DEPORTIVO	4.17
DÍAS DEL SOL				
009	024	001	CALLE SIN NOMBRE	1.58
DOCTOR SAUL ALARCON ABARCA				
009	025	001	CALLE SIN NOMBRE	1.58
EL GUAMÚCHIL				
009	026	001	CALLE SIN NOMBRE	2.88
EL POCHOTE				
009	027	001	CALLE SIN NOMBRE	1.58
EX LIENZO CHARRO				
009	028	001	CALLE SIN NOMBRE	3.59



FRACCIONAMIENTO BOSQUES DEL SUR				
009	029	001	CALLE AYACAHUITE	4.50
009	029	002	CALLE CAFETALES	4.50
009	029	003	CALLE CEIBA	4.50
009	029	004	CALLE OYAMEL	4.50
009	029	005	CALLE PAROTAS	4.50
009	029	006	CALLE SIN NOMBRE	4.50
FRACCIONAMIENTO DELFINO AGUIRRE LÓPEZ				
009	030	001	AVENIDA LUIS DONALDO COLOSIO	3.20
009	030	002	CALLE ALEJANDRO CERVANTES DELGADO	2.16
009	030	003	CALLE FRANCISCO RUÍZ MASSIEU	2.16
009	030	004	CALLE JUAN N. ÁLVAREZ	2.16
009	030	005	CALLE LÁZARO CÁRDENAS DEL RIO	2.16
009	030	006	CALLE SIN NOMBRE	2.16
009	030	007	CALLE VICENTE GUERRERO	2.16
FRACCIONAMIENTO DIANA LAURA RIOJAS DE COLOSIO				
009	031	001	ANDADOR SIN NOMBRE	1.58
009	031	002	CALLE 1	2.16
009	031	003	CALLE 2	2.16
009	031	004	CALLE 3	2.16
009	031	005	CALLE 4	2.16
009	031	006	CALLE 5	2.16
009	031	007	CALLE 6	2.16
009	031	008	CALLE 7	2.16
009	031	009	CALLE PRINCIPAL	2.16
009	031	010	CALLE PROLONGACIÓN GABRIEL GARCÍA MÁRQUEZ	2.16
FRACCIONAMIENTO EL MIRAVAL				
009	032	001	ANDADOR VISTA ALEGRE	3.00
009	032	002	ANDADOR VISTA DEL SOL	3.00
009	032	003	ANDADOR VISTA DORADA	3.00
009	032	004	ANDADOR VISTA HERMOSA	3.00
009	032	005	AVENIDA EL MIRAVAL	4.00

PODER LEGISLATIVO



009	032	006	CALLE BELLA VISTA	3.50
009	032	007	CALLE EL MIRADOR	3.50
009	032	008	CALLE LA MIRA	3.50
009	032	009	CALLE LINDA VISTA	3.50
009	032	010	CALLE VISTA HERMOSA	3.50
009	032	011	SERVIDUMBRE DE PASO	3.50
FRACCIONAMIENTO FRANCISCO RUÍZ MASSIEU SUR				
009	033	001	ANDADOR ADRIÁN CASTREJÓN	2.80
009	033	002	ANDADOR EUTIMIO PINZÓN	2.80
009	033	003	ANDADOR FAUSTINA DOMÍNGUEZ DE ÁLVAREZ	2.80
009	033	004	ANDADOR HERMENEGILDO GALEANA	2.80
009	033	005	ANDADOR IGNACIO MANUEL ALTAMIRANO	2.80
009	033	006	ANDADOR JOSÉ MARÍA MORELOS Y PAVÓN	2.80
009	033	007	ANDADOR JULIÁN BLANCO	2.80
009	033	008	ANDADOR NICOLÁS BRAVO	2.80
009	033	009	CALLE ANTONIA NAVA DE CATALÁN	3.50
009	033	010	CALLE EUCARIA APREZA Z.	3.50
009	033	011	CALLE JUAN N. ÁLVAREZ	3.50
009	033	012	CALLE VICENTE GUERRERO	3.50
FRACCIONAMIENTO HUITZICATZIN				
009	034	001	CALLE HONESTIDAD	4.50
009	034	002	CALLE NEXPA	4.50
009	034	003	CALLE SABIDURÍA	4.50
009	034	004	CALLE SIN NOMBRE	4.50
009	034	005	CALLE SOCORRO ASTUDILLO	4.50
FRACCIONAMIENTO HUITZICATZIN				
009	035	001	AVENIDA LUIS DONALDO COLOSIO	5.50
009	035	002	CALLE CUAUHTÉMOC	4.50
009	035	003	CALLE MOCTEZUMA	4.50
009	035	004	CALLE TLALOC	4.50
FRACCIONAMIENTO SANTO DOMINGO				
009	036	001	ANDADOR SAN AGUSTÍN	3.00



009	036	002	ANDADOR SAN ANTONIO	3.00
009	036	003	ANDADOR SAN DAVID URIBE VELAZCO	3.00
009	036	004	ANDADOR SAN FRANCISCO	3.00
009	036	005	ANDADOR SAN JUAN BAUTISTA	3.00
009	036	006	ANDADOR SAN JUAN DIEGO	3.00
009	036	007	ANDADOR SAN MARGARITO FLORES GARCÍA	3.00
009	036	008	ANDADOR SAN MATEO	3.00
009	036	009	ANDADOR SAN MIGUEL	3.00
009	036	010	ANDADOR SAN PEDRO	3.00
009	036	011	ANDADOR SAN SANTIAGO DE APÓSTOL	3.00
009	036	012	ANDADOR SANTA TERESITA DE JESÚS	3.00
009	036	013	ANDADOR SIN NOMBRE	3.00
009	036	014	CALLE SAN FELIPE DE JESÚS	3.50
009	036	015	CALLE SAN FELIPE DE JESÚS	3.50
009	036	016	CALLE SAN JUAN PABLO II	3.50
009	036	017	CALLE SAN LUCAS	3.50
009	036	018	CALLE SAN RAFAEL GUI SAR Y VALENCIA	3.50
FRANCISCO CATALÁN ALTAMIRANO				
009	037	001	CALLE SIN NOMBRE	1.58
HERMANOS PÉREZ BAUTISTA				
009	038	001	CALLE SIN NOMBRE	2.88
JARDINES DE TEXCALCO				
009	039	001	CALLE GUADALUPE AYALA	2.16
009	039	002	CALLE LEONARDO GARCÍA SEGURA	2.16
009	039	003	CALLE MAURA GARCÍA MORAN	2.16
LA CIÉNEGA				
009	040	001	CALLE ALONDRA	1.58
009	040	002	CALLE COLIBRÍ	1.58
009	040	003	CALLE FLAMENCOS	1.58
009	040	004	CALLE GOLONDRINAS	1.58
009	040	005	CALLE PALOMAS	1.58
009	040	006	CALLE QUETZAL	1.58

PODER LEGISLATIVO



009	040	007	CALLE TUCÁN	1.58
LA CORTINA				
009	041	001	BOULEVARD VICENTE GUERRERO	12.50
LAS TORRES				
009	042	001	AVENIDA GUERRERO	2.88
009	042	002	AVENIDA MÉXICO	2.88
009	042	003	CALLE ACCESO PRINCIPAL	2.88
009	042	004	CALLE AJUCHITLÁN	2.88
009	042	005	CALLE ALCOZAUCA	2.88
009	042	006	CALLE ALPOYECA	2.88
009	042	007	CALLE ATENANGO DEL RÍO	2.88
009	042	008	CALLE ATLIXTAC	2.88
009	042	009	CALLE ATOYAC	2.88
009	042	010	CALLE AYUTLA	2.88
009	042	011	CALLE AZOYU	2.88
009	042	012	CALLE BUENA VISTA	2.88
009	042	013	CALLE CERRADA ARCELIA	2.88
LOMA ALEGRE				
009	043	001	CALLE DOCENCIA	2.16
009	043	002	CALLE MAR ARÁBIGO	2.16
009	043	003	CALLE MAR ATLÁNTICO	2.16
009	043	004	CALLE MAR DE CORAL	2.16
009	043	005	CALLE MAR DEL CARIBE	2.16
009	043	006	CALLE MAR DEL NORTE	2.16
009	043	007	CALLE MAR MEDITERRÁNEO	2.16
009	043	008	CALLE MAR ROJO	2.16
009	043	009	CALLE OCÉANO ATLÁNTICO	2.16
009	043	010	CALLE OCÉANO PACÍFICO	2.16
009	043	011	CALLE PROLONGACIÓN JUAN VEGA	2.16
LOS FRESNOS				
009	044	001	ANDADOR AHUEHUETE	1.58
009	044	002	ANDADOR CEDRO	1.58



009	044	003	ANDADOR ENCINO	1.58
009	044	004	ANDADOR FRAMBOYANES	1.58
009	044	005	ANDADOR LINÁLOE	1.58
009	044	006	ANDADOR ROBLE	1.58
009	044	007	ANDADOR TULIPANES	1.58
009	044	008	AVENIDA ENCINO	2.45
009	044	009	AVENIDA ROBLE	1.66
LOS GAVILANES				
009	045	001	CALLE SIN NOMBRE	4.32
OLINALÁ				
009	046	001	CALLE ÁLAMOS	4.32
009	046	002	CALLE CEDRO	4.97
009	046	003	CALLE LINÁLOE	4.32
009	046	004	CALLE NOGAL	4.32
009	046	005	CALLE PINOS	4.32
009	046	006	CIRCUITO UNIDAD DEPORTIVA	4.32
PARAÍSO DEL SOL				
009	047	001	ANDADOR 1	2.50
009	047	002	ANDADOR SOL	2.50
009	047	003	CALLE JÚPITER	2.91
009	047	004	CALLE LUNA	2.91
009	047	005	CALLE MARTE	2.91
009	047	006	CALLE NEPTUNO	2.91
009	047	007	CALLE SATURNO	2.91
009	047	008	CALLE SOL	2.91
009	047	009	CALLE TIERRA	2.91
009	047	010	CALLE URANO	2.91
009	047	011	CALLE VENUS	2.91
PARAÍSO SIGLO XXI				
009	048	001	CALLE SIN NOMBRE	1.58
REGIÓN CENTRO UNIDA				
009	049	001	CALLE SIN NOMBRE	2.88



ROSARIO IBARRA CUARTA SECCIÓN				
009	050	001	ANDADOR HONDURAS	2.91
009	050	002	ANDADOR JAMAICA	2.91
009	050	003	ANDADOR MARTINICA	2.91
009	050	004	ANDADOR NICARAGUA	2.91
009	050	005	AVENIDA MÉXICO	2.91
009	050	006	CALLE ALASKA	2.91
009	050	007	CALLE ARGENTINA	2.91
009	050	008	CALLE BOLIVIA	2.91
009	050	009	CALLE BRASIL	2.91
009	050	010	CALLE COLUMBIA	2.91
009	050	011	CALLE COSTA RICA	2.91
009	050	012	CALLE CUBA	2.91
009	050	013	CALLE ECUADOR	2.91
009	050	014	CALLE EL SALVADOR	2.91
009	050	015	CALLE GUATEMALA	2.91
009	050	016	CALLE GUAYANAS	2.91
009	050	017	CALLE PANAMÁ	2.91
009	050	018	CALLE PARAGUAY	2.91
009	050	019	CALLE PERÚ	2.91
RUBÉN FIGUEROA ALCOCER				
009	051	001	ANDADOR FRANCISCO VILLA	1.58
009	051	002	ANDADOR PLUTARCO ELÍAS CALLES	1.58
009	051	003	ANDADOR VENUSTIANO CARRANZA	1.58
009	051	004	CALLE EMILIANO ZAPATA	1.58
009	051	005	CALLE FRANCISCO I. MADERO	1.58
009	051	006	CALLE HERMENEGILDO GALEANA	1.58
009	051	007	CALLE JOSÉ MA. PINO SUAREZ	2.45
RUBÉN MORA				
009	052	001	CALLE GARCÍA MÁRQUEZ	2.16
009	052	002	CALLE INGENIERO JUAN VEGA	2.16
009	052	003	CALLE ROSARIO CASTELLANOS	2.16

PODER LEGISLATIVO



009	052	004	CALLE SIN NOMBRE	2.16
S.A.R.H.				
009	053	001	AVENIDA RECURSOS HIDRÁULICOS	5.50
009	053	002	BOULEVARD RIO AZUL	4.17
009	053	003	CALLE PRESA BARAJILLAS	4.17
009	053	004	CALLE PRESA CHETO	4.17
009	053	005	CALLE PRESA EL OCOTITO	4.17
009	053	006	CALLE PRESA LA VILLITA	4.17
009	053	007	CALLE PRESA NEXPA	4.17
009	053	008	CALLE PRESA TEPECOACUILCO	4.17
009	053	009	CALLE PRESA TOPILTEPEC	4.17
009	053	010	CALLE PRESA XALTIPAN	4.17
SAN FRANCISCO				
009	054	001	CALLE SIN NOMBRE	1.58
SERVIDOR AGRARIO				
009	055	001	AVENIDA ADRIÁN CASTREJÓN	2.88
009	055	002	CALLE ADRIÁN CASTREJÓN	4.32
009	055	003	CALLE ALEJANDRO CERVANTES DELGADO	2.88
009	055	004	CALLE ARTÍCULO 27 CONSTITUCIONAL	2.88
009	055	005	CALLE COMISIÓN AGRARIA MIXTA	4.32
009	055	006	CALLE EJIDO	2.88
009	055	007	CALLE EMILIANO ZAPATA	2.88
009	055	008	CALLE J. MÉNDEZ A.	2.88
009	055	009	CALLE RAFAEL CARRILLO CAMACHO	2.88
009	055	010	CALLE REFORMA AGRARIA	2.88
009	055	011	CALLE TIERRA Y LIBERTAD	2.88
SHALOM ADONAI				
009	056	001	CALLE SIN NOMBRE	1.58
TEPOLTZINGO CESCA				
009	057	001	CALLE SIN NOMBRE	1.58
TEQUIMIL				
009	058	001	CALLE EUSEBIO MENDOZA ÁVILA	1.58

PODER LEGISLATIVO



009	058	002	CALLE SIN NOMBRE	1.58
TEXCALCO				
009	059	001	ANDADOR 1	2.16
009	059	002	ANDADOR HNOS. GATICA	1.58
009	059	003	CALLE ELBA HERNÁNDEZ M.	1.58
009	059	004	CALLE EPIFANÍA MORAN	2.16
009	059	005	CALLE JUANA GARCÍA	1.58
009	059	006	CALLE LEONARDO GARCÍA SEGURA	2.16
009	059	007	CALLE LUCIANO GARCÍA MORAN	1.58
009	059	008	CALLE PLAN DE AYALA	1.58
009	059	009	CALLE VÍCTOR GARCÍA	2.16
009	059	010	CALLE VIRGINIA GARCÍA MORAN	1.58
TIERRA LARGA				
009	060	001	CALLE SIN NOMBRE	1.58
UNIDAD DEPORTIVA				
009	061	001	ANDADOR 1	4.32
009	061	002	ANDADOR 10	4.32
009	061	003	ANDADOR 11	4.32
009	061	004	ANDADOR 12	4.32
009	061	005	ANDADOR 13	4.32
009	061	006	ANDADOR 14	4.32
009	061	007	ANDADOR 2	4.32
009	061	008	ANDADOR 3	4.32
009	061	009	ANDADOR 4	4.32
009	061	010	ANDADOR 5	4.32
009	061	011	ANDADOR 6	4.32
009	061	012	ANDADOR 7	4.32
009	061	013	ANDADOR 8	4.32
009	061	014	ANDADOR 9	4.32
009	061	015	AVENIDA MÉXICO	6.50
009	061	016	CALLE SIN NOMBRE	4.32
UNIDAD DEPORTIVA AMPLIACIÓN				



009	062	001	AVENIDA DE LA JUVENTUD	6.50
009	062	002	AVENIDA DE LOS DEPORTES	6.50
009	062	003	AVENIDA MÉXICO	6.50
009	062	004	AVENIDA OLÍMPICA	6.50
009	062	005	AVENIDA PROLONGACIÓN C. N. C.	6.50
009	062	006	CALLE ÁLAMOS	4.32
009	062	007	CALLE ATLETISMO	4.32
009	062	008	CALLE CEDROS	4.32
009	062	009	CALLE COLIMA	4.32
009	062	010	CALLE GUERRERO	4.32
009	062	011	CALLE MORELOS	4.32
009	062	012	CALLE NOGALES	4.32
009	062	013	CALLE OLMOS	4.32
009	062	014	CALLE PUEBLA	4.32
009	062	015	CALLE ROBLE	4.32
VALLE DORADO PRIMERA SECCIÓN				
009	063	001	CALLE SIN NOMBRE	4.32
VALLE DORADO SEGUNDA SECCIÓN				
009	064	001	CALLE SIN NOMBRE	4.32
VILLA ESPERANZA				
009	065	001	CALLE SIN NOMBRE	1.58
VILLA MODERNA PRIMERA SECCIÓN				
009	066	001	AVENIDA JOSÉ FRANCISCO RUÍZ MASSIEU	9.00
009	066	002	CALLE RETORNO Y SALIDA SUR DE LA CIUDAD	6.50
009	066	003	CALLE SIN NOMBRE	6.50
VILLA MODERNA SEGUNDA SECCIÓN				
009	067	001	AVENIDA JOSÉ FRANCISCO RUÍZ MASSIEU	9.00
009	067	002	BOULEVARD RENÉ JUÁREZ CISNEROS	11.50
009	067	003	CALLE SIN NOMBRE	6.50
SECTOR CATASTRAL 010				
(SUBDIVISIÓN) TIERRA BLANCA				
010	001	001	ANDADOR DE SERVICIO DE PASO	3.50



010	001	002	CALLE CERRADA DIAMANTE	4.00
010	001	003	CALLE CERRADA MARÍA DOLORES ALFARO MÉNDEZ	4.00
010	001	004	CALLE CERRADA OBSIDIANA	4.00
010	001	005	CALLE CERRADA ÓPALO	4.00
010	001	006	CALLE CERRADA PERLA	4.00
010	001	007	CALLE CIRCUITO UNIVERSITARIO	4.17
010	001	008	CALLE MAGDALENA VÁZQUEZ DE HUICOCHEA	4.17
010	001	009	CALLE PRIVADA	3.00
24 DE FEBRERO				
010	002	001	CALLE AGUSTÍN MELGAR	2.45
010	002	002	CALLE FERNANDO MONTES DE OCA	2.45
010	002	003	CALLE FRANCISCO MÁRQUEZ	2.45
010	002	004	CALLE JUAN DE LA BARRERA	2.45
010	002	005	CALLE JUAN ESCUTIA	2.45
010	002	006	CALLE SIN NOMBRE	2.45
010	002	007	CALLE VICENTE SUÁREZ	2.45
COLONIA TEPOLTZINGO				
010	003	001	ANDADOR CUAUHTÉMOC	2.00
010	003	002	ANDADOR CUITLÁHUAC	2.00
010	003	003	AVENIDA PRINCIPAL TEPOLTZINGO	3.00
010	003	004	CALLE AZTECAS	2.50
010	003	005	CALLE CUZCATLÁN	2.50
010	003	006	CALLE MOCTEZUMA	2.50
010	003	007	CALLE POPOCATÉPETL	2.50
010	003	008	CALLE TENOCHSTITLAN	2.50
010	003	009	CALLE TEOTIHUACÁN	2.50
010	003	010	CALLE TLALNEPANTLA	2.50
010	003	011	CALLE TOLTECAS	2.50
COLONIA VIDA Y SALUD A. C.				
010	004	001	CALLE CEDROS	2.45
010	004	002	CALLE ENSENADA	2.45
010	004	003	CALLE LAURELES	2.45



010	004	004	CALLE SIN NOMBRE	2.45
EL ESPINAL				
010	005	001	CALLE SIN NOMBRE	1.58
EL PORVENIR				
010	006	001	ANDADOR SIN NOMBRE	1.58
010	006	002	CALLE SIN NOMBRE	1.58
FRACCIONAMIENTO EL PALMAR				
010	007	001	ANDADOR IGNACIO ALLENDE	2.20
010	007	002	ANDADOR NICOLÁS BRAVO	2.20
010	007	003	AVENIDA MIGUEL HIDALGO Y COSTILLA	3.50
010	007	004	CALLE ANTONIA NAVA DE CATALÁN	3.00
010	007	005	CALLE GUADALUPE VICTORIA	3.00
010	007	006	CALLE JOSEFA ORTIZ DE DOMINGUEZ	3.00
010	007	007	CALLE LEÓN ROBLEDO	3.00
010	007	008	CALLE MARIANO MATAMOROS	3.00
010	007	009	CALLE PROLONGACIÓN MARIANO MATAMOROS	3.00
010	007	010	CALLE SIN NOMBRE	3.00
FRACCIONAMIENTO INDEPENDENCIA				
010	008	001	AVENIDA INSURGENTES	3.50
010	008	002	CALLE CORREGIDORA	2.80
010	008	003	CALLE HERMENEGILDO GALEANA	2.80
010	008	004	CALLE HIDALGO	2.80
010	008	005	CALLE MARIANO MATAMOROS	2.80
010	008	006	CALLE MORELOS	2.80
010	008	007	CALLE NIÑOS HÉROES	2.80
010	008	008	CALLE PLAN DE IGUALA	2.80
010	008	009	CALLE PRINCIPAL IGNACIO ALDAMA	3.50
010	008	010	CALLE VICENTE GUERRERO	2.80
FRANCISCO FIGUEROA MATA				
010	009	001	CALLE 28 DE FEBRERO	4.17
010	009	002	CALLE AMBROSIO FIGUEROA	4.17
010	009	003	CALLE EUCARIA APREZA	4.17



010	009	004	CALLE EUFEMIA FIGUEROA	4.17
010	009	005	CALLE HUITZUCO	4.17
010	009	006	CALLE IGUALA	4.17
010	009	007	CALLE MAGDALENA VÁZQUEZ DE FIGUEROA	4.17
010	009	008	CALLE ODILÓN FIGUEROA	4.17
010	009	009	CALLE QUETZALAPA	4.17
010	009	010	CALLE RUFFO FIGUEROA	4.17
010	009	011	CALLE RUFINO GARCÍA SUAZO	4.17
010	009	012	CALLE TIERRA BLANCA	4.17
010	009	013	CALLE TLÁLOC	4.17
INDEPENDENCIA AMPLIACIÓN				
010	010	001	ANDADOR EMILIANO ZAPATA	2.00
010	010	002	ANDADOR FRANCISCO VILLA	2.00
010	010	003	ANDADOR JOSEFA ORTIZ DE DOMÍNGUEZ	2.00
010	010	004	ANDADOR JUAN N. ÁLVAREZ	2.00
010	010	005	ANDADOR MIGUEL HIDALGO	2.00
010	010	006	ANDADOR VICENTE GUERRERO	2.00
010	010	007	CALLE MARIO MATAMOROS	2.45
010	010	008	CALLE PROLONGACIÓN HERMENEGILDO GALEANA	2.45
010	010	009	CIRCUITO BENITO JUÁREZ	2.45
LA PRADERA				
010	011	001	ANDADOR 1	2.45
010	011	002	ANDADOR 2	2.45
010	011	003	ANDADOR 3	2.45
010	011	004	CALLE ORIENTE	2.45
010	011	005	CALLE PONIENTE	2.45
010	011	006	CALLE PRINCIPAL	2.45
010	011	007	CALLE PRIVADA 1	2.45
LA TROJE				
010	012	001	BOULEVARD VICENTE GUERRERO	12.50
LAS JOYAS				
010	013	001	ANDADOR DIAMANTE	2.45



010	013	002	ANDADOR RUBÍ	2.45
010	013	003	CALLE AGUA MARINA	2.45
010	013	004	CALLE AMATISTA	2.45
010	013	005	CALLE ESMERALDA	2.45
LAS JOYAS AMPLIACIÓN				
010	014	001	ANDADOR PLATA	2.45
LOMAS DEL PONIENTE				
010	015	001	CALLE AURELIANO DÍAZ	2.45
010	015	002	CALLE DE LA ENSENADA	2.45
010	015	003	CALLE DE LA GUADALUPE	2.45
010	015	004	CALLE DE LOS LAURELES	2.45
010	015	005	CALLE DEL CEDRO	2.45
010	015	006	CALLE DEL NORTE	2.45
010	015	007	CALLE LA CIMA	2.45
010	015	008	CALLE LA QUEBRADA	2.45
010	015	009	CALLE LAS ADELFA	2.45
010	015	010	CALLE MÁRTIRES 30 DE DICIEMBRE	2.45
MONTE ALEGRE				
010	016	001	CALLE SIN NOMBRE	1.58
MOVIMIENTO TERRITORIAL				
010	017	001	CALLE SIN NOMBRE	2.45
MOVIMIENTO TERRITORIAL AMPLIACIÓN				
010	018	001	CALLE SIN NOMBRE	1.58
ORQUÍDEA				
010	019	001	ANDADOR SIN NOMBRE	1.58
010	019	002	CALLE SIN NOMBRE	1.58
P.R.I.				
010	020	001	BOULEVARD VICENTE GUERRERO	12.50
010	020	002	CALLE BARRANCA DE TONALAPA	4.17
010	020	003	CALLE CRUCERO DE LA VARITA	4.17
010	020	004	CALLE LATERAL NORTE	4.17
010	020	005	CALLE PLUTARCO ELÍAS CALLES	4.17



010	020	006	CALLE PRINCIPAL	4.17
010	020	007	CALLE PROLONGACIÓN SÉPTIMA CALLE	4.17
010	020	008	CALLE SIN NOMBRE	4.17
010	020	009	CUARTA CALLE	4.17
010	020	010	DECIMA CALLE	4.17
010	020	011	NOVENA CALLE	4.17
010	020	012	OCTAVA CALLE	4.17
010	020	013	ONCEAVA CALLE	4.17
010	020	014	PRIMERA CALLE	4.17
010	020	015	QUINTA CALLE	4.17
010	020	016	SEGUNDA CALLE	4.17
010	020	017	SÉPTIMA CALLE	4.17
010	020	018	SEXTA CALLE	4.17
010	020	019	TERCERA CALLE	4.17
REFORMA				
010	021	001	CALLE 27 DE ABRIL	4.17
010	021	002	CALLE 7	4.17
010	021	003	CALLE BENITO JUÁREZ	4.17
010	021	004	CALLE CENTRAL	4.17
010	021	005	CALLE CIMA	4.17
010	021	006	CALLE MAGDALENA VÁZQUEZ DE FIGUEROA	4.17
010	021	007	CALLE NORTE	4.17
010	021	008	CALLE ORIENTE	4.17
010	021	009	CALLE PONIENTE	4.17
010	021	010	CALLE RÓMULO FIGUEROA	4.17
010	021	011	CALLE TRECE	4.17
TLALCORRAL				
010	022	001	CALLE LOS PINOS	2.45
010	022	002	CALLE SIN NOMBRE	1.58
UNIVERSITARIOS UNIDOS POR GUERRERO				
010	023	001	ANDADOR AGRICULTURA	1.66
010	023	002	ANDADOR ARQUITECTURA	1.66



010	023	003	ANDADOR CIENCIAS QUÍMICAS	1.66
010	023	004	ANDADOR ECONOMÍA	1.66
010	023	005	ANDADOR FILOSOFÍA	1.66
010	023	006	ANDADOR LEYES	1.66
010	023	007	CALLE VIALIDAD PRIMARIA	2.45
010	023	008	CALLE VIALIDAD SECUNDARIA	2.45
010	023	009	CIRCUITO UNIVERSITARIO	2.45
VILLA DE LAS FLORES				
010	024	001	ANDADOR SIN NOMBRE	2.16
010	024	002	CALLE PRINCIPAL	2.45
VILLA INDEPENDENCIA				
010	025	001	ANDADOR SIN NOMBRE	1.58
010	025	002	CALLE ACCESO PRINCIPAL	2.45
010	025	003	CALLE SIN NOMBRE	1.58
VILLA INDEPENDENCIA SECCIÓN A				
010	026	001	CALLE SIN NOMBRE	1.58
VILLA INDEPENDENCIA SECCIÓN B				
010	027	001	CALLE SIN NOMBRE	1.58
XOCOMAN				
010	028	001	CALLE SIN NOMBRE	1.58
SECTOR CATASTRAL 011				
(SUBDIVISIÓN) EDUARDO NERI AMPLIACIÓN				
011	001	001	ANDADOR EMILIANO ZAPATA	2.30
011	001	002	ANDADOR FRANCISCO VILLA	2.30
011	001	003	ANDADOR JAZMIN	2.30
011	001	004	ANDADOR VICENTE GUERRERO	2.30
011	001	005	CALLE CONSTELACIÓN	2.75
011	001	006	CALLE GALAXIA	2.75
011	001	007	CALLE PASCUA	2.75
011	001	008	CALLE URANO	2.75
4 DE ABRIL AMPLIACIÓN				
011	002	001	CALLE SIN NOMBRE	1.58

PODER LEGISLATIVO



ALBORADA				
011	003	001	ANDADOR ALMENDRO	1.58
011	003	002	ANDADOR FRESNO	2.02
011	003	003	ANDADOR GARDENIA	1.58
011	003	004	ANDADOR PASCUA	1.58
011	003	005	ANDADOR PERA	1.58
011	003	006	ANDADOR TULE	1.58
011	003	007	CALLE ACACIA	1.58
011	003	008	CALLE LINÁLOE	1.58
011	003	009	CALLE MANGO	1.58
011	003	010	CALLE PRINCIPAL	1.58
011	003	011	CAMINO DE HERRADURA	1.58
ATARDECER DEL PONIENTE				
011	004	001	CALLE SIN NOMBRE	1.58
CANTERA Y/O PLAN DE AYALA				
011	005	001	ANDADOR III	2.02
011	005	002	ANDADOR IV	2.02
011	005	003	ANDADOR SIN NOMBRE	2.02
011	005	004	ANDADOR V	2.02
011	005	005	CALLE CORONEL AMADOR SALAZAR	2.45
011	005	006	CALLE CORONEL CATARINO PERDOMO	2.45
011	005	007	CALLE CORONEL CRUZ SANTIAGO AGUILAR	2.45
011	005	008	CALLE CORONEL FELICIANO DOMÍNGUEZ	2.45
011	005	009	CALLE CORONEL JOSÉ PÉREZ	2.45
011	005	010	CALLE CORONEL LORENZO VÁZQUEZ	2.45
011	005	011	CALLE CORONEL RUBÉN JARAMILLO	2.45
011	005	012	CALLE CORONEL SEVERIANO RODRIGUEZ	2.45
011	005	013	CALLE CORONELA AMELIA ROBLES	2.45
011	005	014	CALLE FRANCISCO VILLA	2.45
011	005	015	CALLE GENERAL CHON DÍAZ	2.45
011	005	016	CALLE GENERAL CRUZ SALAZAR	2.45
011	005	017	CALLE GENERAL ELEUTERIO ZAPATA	2.45



011	005	018	CALLE GENERAL EMILIANO ZAPATA	2.45
011	005	019	CALLE GENERAL EUSEBIO MENDOZA	2.45
011	005	020	CALLE GENERAL FRANCISCO MENDOZA	2.45
011	005	021	CALLE GENERAL HELIODORO CASTILLO	2.45
011	005	022	CALLE GENERAL JESÚS NAVARRO	2.45
011	005	023	CALLE GENERAL JESÚS SALGADO	2.45
011	005	024	CALLE GENERAL JOSÉ MARÍA MORELOS Y PAVÓN	2.45
011	005	025	CALLE GENERAL JOSÉ TRINIDAD	2.45
011	005	026	CALLE GENERAL JULIÁN BLANCO	2.45
011	005	027	CALLE GENERAL NICOLÁS BRAVO	2.45
011	005	028	CALLE GENERAL OTILIO E. MONTAÑO	2.45
011	005	029	CALLE GENERAL PIOQUINTO SOLIS	2.45
011	005	030	CALLE GENERAL VICENTE GUERRERO	2.45
011	005	031	CALLE MANUEL ALTAMIRANO	2.45
011	005	032	CALLE MIGUEL HIDALGO	2.45
011	005	033	CALLE PROFESOR CARITINO MALDONADO PÉREZ	2.45
CASA DE PIEDRA				
011	006	001	CALLE SIN NOMBRE	2.45
COLONIA 4 DE ABRIL				
011	007	001	ANDADOR 23 DE DICIEMBRE	2.02
011	007	002	ANDADOR 5 DE MAYO	2.02
011	007	003	ANDADOR 7 DE NOVIEMBRE	2.02
011	007	004	ANDADOR FRANCISCO	2.02
011	007	005	ANDADOR GENARO VÁZQUEZ	2.02
011	007	006	ANDADOR IGNACIO ZARAGOZA	2.02
011	007	007	ANDADOR LEYES DE INDIAS	2.02
011	007	008	ANDADOR ORGANIZACIÓN SOCIAL	2.02
011	007	009	ANDADOR PLUTARCO ELÍAS	2.02
011	007	010	ANDADOR SIN NOMBRE	2.02
011	007	011	CALLE 21 DE MARZO	2.45
011	007	012	CALLE DEMOCRACIA	2.45
011	007	013	CALLE FRANCISCO VILLA	2.45



011	007	014	CALLE GENARO VÁZQUEZ ROJAS	2.45
011	007	015	CALLE GREGORIO VEGA ADAME	2.45
011	007	016	CALLE INDEPENDENCIA	2.45
011	007	017	CALLE LIBERTAD	2.45
011	007	018	CALLE NUEVO HORIZONTE	2.45
011	007	019	CALLE PROLONGACIÓN 21 DE MARZO	2.45
011	007	020	CALLE REVOLUCIÓN	2.45
011	007	021	CALLE SIN NOMBRE	2.45
011	007	022	CALLE TLATELOLCO	2.45
COLONIA RENACIMIENTO				
011	008	001	ANDADOR SIN NOMBRE	1.73
011	008	002	CALLE SIN NOMBRE	2.02
CUMBRES				
011	009	001	CALLE SIN NOMBRE	2.45
CUMBRES DEL PONIENTE				
011	010	001	ANDADOR GARDENIA	2.25
011	010	002	ANDADOR LAUREL	2.25
011	010	003	ANDADOR LAURELES	2.25
011	010	004	CALLE 24 DE SEPTIEMBRE	2.45
011	010	005	CALLE 5 DE FEBRERO	2.45
011	010	006	CALLE PRINCIPAL	2.45
011	010	007	CALLE TULIPANES	2.45
DOCTOR CATALÁN				
011	011	001	ANDADOR 10 DE ABRIL	2.02
011	011	002	ANDADOR 21 DE ABRIL	2.02
011	011	003	ANDADOR 21 DE MARZO	2.02
011	011	004	ANDADOR 24 DE FEBRERO	2.02
011	011	005	ANDADOR 5 DE FEBRERO	2.02
011	011	006	ANDADOR 5 DE MAYO	2.02
011	011	007	ANDADOR 9 DE AGOSTO	2.02
011	011	008	ANDADOR ANTONIA NAVA DE CATALÁN	2.02
011	011	009	ANDADOR IGNACIO MANUEL ALTAMIRANO	2.02



011	011	010	ANDADOR JULIÁN BLANCO	2.02
011	011	011	ANDADOR PRIMERO DE MAYO	2.02
011	011	012	CALLE 12 DE OCTUBRE	2.45
011	011	013	CALLE 15 DE SEPTIEMBRE	2.45
011	011	014	CALLE 20 DE NOVIEMBRE	2.45
011	011	015	CALLE MIGUEL HIDALGO	2.45
011	011	016	CALLE PRINCIPAL	2.45
011	011	017	CALLE TIERRA Y LIBERTAD	2.45
011	011	018	CALLE VICENTE GUERRERO	2.45
EDUARDO NERI				
011	012	001	ANDADOR SIN NOMBRE	2.02
011	012	002	CALLE SIN NOMBRE	2.45
EDUARDO NERI AMPLIACIÓN				
011	013	001	CALLE SIN NOMBRE	2.45
EL CULEBREDO				
011	014	001	CALLE SIN NOMBRE	1.58
EL PALMAR				
011	015	001	CALLE SIN NOMBRE	1.58
EMILIANO ZAPATA				
011	016	001	ANDADOR SIN NOMBRE	2.16
011	016	002	CALLE ANENECUILCO	2.16
011	016	003	CALLE BARRANCA EL AGUACATE	2.16
011	016	004	CALLE EMILIANO ZAPATA	2.16
011	016	005	CALLE HACIENDA DE CHINAMECA	2.16
011	016	006	CALLE PROLONGACIÓN FRANCISCO VILLA	2.16
011	016	007	CALLE PROLONGACIÓN HACIENDITA DE CHINAMECA	2.16
011	016	008	CALLE PROLONGACIÓN LÁZARO CÁRDENAS	2.16
011	016	009	CALLE RÍO DE JANEIRO	2.16
FLORIDA TERCERA ETAPA AMPLIACIÓN				
011	017	001	CALLE SIN NOMBRE	1.58
FRACCIONAMIENTO ARBOLEDA				
011	018	001	CUARTA CALLE	3.00



011	018	002	DECIMA CALLE	3.00
011	018	003	DOCEAVA CALLE	3.00
011	018	004	NOVENA CALLE	3.00
011	018	005	OCTAVA CALLE	3.00
011	018	006	ONCEAVA CALLE	3.00
011	018	007	PRIMERA CALLE	3.00
011	018	008	PRIMERA CALLE PRINCIPAL	3.50
011	018	009	QUINTA CALLE	3.00
011	018	010	SEGUNDA CALLE	3.00
011	018	011	SEGUNDA CALLE PRINCIPAL	3.50
011	018	012	SÉPTIMA CALLE	3.00
011	018	013	SEXTA CALLE	3.00
011	018	014	TERCERA CALLE	3.00
FRACCIONAMIENTO BETHEL				
011	019	001	ANDADOR LIMÓN	2.00
011	019	002	ANDADOR MANZANO	2.00
011	019	003	ANDADOR PERAL	2.00
011	019	004	ANDADOR PERICÓN	2.00
011	019	005	CALLE ABEDUL	2.50
011	019	006	CALLE ÁLAMO	2.50
011	019	007	CALLE ALEGRÍA	2.50
011	019	008	CALLE ALMENDRO	2.50
011	019	009	CALLE AMAPOLA	2.50
011	019	010	CALLE ARCE BLANCO	2.50
011	019	011	CALLE AZUCENA	2.50
011	019	012	CALLE BEGONIA	2.50
011	019	013	CALLE BUGAMBILIA	2.50
011	019	014	CALLE CALÉNDULA	2.50
011	019	015	CALLE CANNA	2.50
011	019	016	CALLE CASTAÑO	2.50
011	019	017	CALLE CATALPA	2.50
011	019	018	CALLE CLAVEL	2.50



011	019	019	CALLE DALIA	2.50
011	019	020	CALLE ENCINO	2.50
011	019	021	CALLE FRESNO	2.50
011	019	022	CALLE JACARANDA	2.50
011	019	023	CALLE JAZMÍN	2.50
011	019	024	CALLE LAVANDA	2.50
011	019	025	CALLE LIRIO	2.50
011	019	026	CALLE LOTO	2.50
011	019	027	CALLE MARGARITA	2.50
011	019	028	CALLE NARANJO	2.50
011	019	029	CALLE OLIVO	2.50
011	019	030	CALLE PETUNIA	2.50
011	019	031	CALLE ROBLE	2.50
011	019	032	CALLE SAUCE	2.50
011	019	033	CALLE SIN NOMBRE	2.50
FRACCIONAMIENTO CUMBRES DE CHILPANCINGO				
011	020	001	AVENIDA AJUSCO	4.00
011	020	002	AVENIDA PICO DE ORIZABA	4.00
011	020	003	CALLE COFRE DE PEROTE	3.00
011	020	004	CALLE IZTACCÍHUATL A	3.00
011	020	005	CALLE IZTACCÍHUATL B	3.00
011	020	006	CALLE LLAMATZIN	3.00
011	020	007	CALLE NEVADO DE TOLUCA A	3.00
011	020	008	CALLE NEVADO DE TOLUCA B	3.00
011	020	009	CALLE POPOCATÉPETL A	3.00
011	020	010	CALLE POPOCATÉPETL B	3.00
011	020	011	CALLE TACANA	3.00
FRACCIONAMIENTO CUMBRES RESIDENCIALES II				
011	021	001	ANDADOR CANARIOS	2.00
011	021	002	ANDADOR PARICUTÍN	2.00
011	021	003	ANDADOR SIN NOMBRE	2.00
011	021	004	AVENIDA CUMBRES DE CHILPANCINGO	3.50



011	021	005	CALLE ÁGUILA REAL	2.50
011	021	006	CALLE AJUSCO	2.50
011	021	007	CALLE CERRO DEL POTOSÍ	2.50
011	021	008	CALLE CIMATARIO	2.50
011	021	009	CALLE COFRE DE PEROTE	2.50
011	021	010	CALLE FLAMINGOS	2.50
011	021	011	CALLE LEONARDO CASTAÑÓN ADAME	2.50
011	021	012	CALLE LLAMATZIN	2.50
011	021	013	CALLE MIGUEL CASTAÑÓN ADAME	2.50
011	021	014	CALLE MIGUEL JIMÉNEZ LEDESMA	2.50
011	021	015	CALLE MONTE EVEREST	2.50
011	021	016	CALLE MONTE K2	2.50
011	021	017	CALLE ORQUIDEAS	2.50
011	021	018	CALLE PRIVADA EUGENIO ROJON SERRALLONGA	2.50
011	021	019	CALLE QUETZAL	2.50
011	021	020	CALLE SIN NOMBRE	2.50
011	021	021	CALLE TACAMA	2.50
011	021	022	SERVIDUMBRE DE PASO	1.80
FRACCIONAMIENTO GRUPO UNIDO				
011	022	001	ANDADOR 10 DE JUNIO	2.00
011	022	002	ANDADOR 11 DE ENERO	2.00
011	022	003	ANDADOR 14 DE AGOSTO	2.00
011	022	004	ANDADOR 14 DE FEBRERO	2.00
011	022	005	ANDADOR 4 DE ABRIL	2.00
011	022	006	ANDADOR 7 DE MAYO	2.00
011	022	007	ANDADOR BETHEL	2.00
011	022	008	ANDADOR CUMBRES	2.00
011	022	009	ANDADOR CUMBRES DEL PONIENTE	2.00
011	022	010	ANDADOR FLORIDA	2.00
011	022	011	ANDADOR HÉROES DE GUERRERO	2.00
011	022	012	ANDADOR HUAJAL	2.00
011	022	013	ANDADOR INDEPENDENCIA	2.00



011	022	014	ANDADOR LAGUNA DE PALA	2.00
011	022	015	ANDADOR SIN NOMBRE	2.00
011	022	016	ANDADOR TERRERO	2.00
011	022	017	ANDADOR VILLAS TLALMECAC	2.00
011	022	018	CALLE ÁGUILAS	2.50
011	022	019	CALLE AMPLIACIÓN PRIMERO DE MAYO	2.50
011	022	020	CALLE ARBOLEDA	2.50
011	022	021	CALLE EDUARDO NERI	2.50
011	022	022	CALLE HERMOSA PROVINCIA	2.50
011	022	023	CALLE LADERA	2.50
011	022	024	CALLE OMILTEMI	2.50
011	022	025	CALLE PROLONGACIÓN RENOVACIÓN	2.50
011	022	026	CALLE RENOVACIÓN	2.50
011	022	027	CALLE SERVIDOR PUBLICO	2.50
011	022	028	CALLE SIN NOMBRE	2.50
011	022	029	CALLE TECALZINGO	2.50
011	022	030	CALLE VISTA HERMOSA	2.50
FRACCIONAMIENTO LA ESTRELLA				
011	023	001	CALLE ALDEBARÁN	2.75
011	023	002	CALLE ALDILAM	2.75
011	023	003	CALLE ALNITAK	2.75
011	023	004	CALLE ALTAÍR	2.75
011	023	005	CALLE BELLATRIX	2.75
011	023	006	CALLE MINTAKA	2.75
011	023	007	CALLE PROLONGACIÓN 21 DE MARZO	2.75
011	023	008	CALLE RUBÍ	2.75
011	023	009	CIRCUITO ANTARES	3.30
FRACCIONAMIENTO LA FLORIDA				
011	024	001	CALLE ARETITOS	2.49
011	024	002	CALLE FLOR DE LIS	2.49
011	024	003	CALLE FLOR DE TERCIOPELO	2.49
011	024	004	CALLE LAS AMAPOLAS	2.49

PODER LEGISLATIVO



011	024	005	CALLE LAS CLAVELINAS	2.49
011	024	006	CALLE LAS GLADIOLAS	2.49
011	024	007	CALLE LAS MAGNOLIAS	2.49
011	024	008	CALLE LAS MARGARITAS	2.49
011	024	009	CALLE LAS MERCADELAS	2.49
011	024	010	CALLE LAS NUBES	2.49
011	024	011	CALLE LAS PETUNIAS	2.49
011	024	012	CALLE LAS ROSAS	2.49
011	024	013	CALLE LAS TAPAYOLAS	2.49
011	024	014	CALLE LOS GIRASOLES	2.49
011	024	015	CALLE LOS PENSAMIENTOS	2.49
011	024	016	CALLE NO ME OLVIDES	2.49
011	024	017	CALLE SIN NOMBRE	2.49
FRACCIONAMIENTO LA TINAJA				
011	025	001	ANDADOR ALMENDRO	2.00
011	025	002	AVENIDA LAS PALMAS	3.00
011	025	003	CALLE AGUEJOTE	2.50
011	025	004	CALLE AMACOSCLI	2.50
011	025	005	CALLE CASAHUATE	2.50
011	025	006	CALLE CEDROS	2.50
011	025	007	CALLE DURAZNO	2.50
011	025	008	CALLE EL CUAJIOTE	2.50
011	025	009	CALLE EL CUERAMOS	2.50
011	025	010	CALLE EL ESPINO	2.50
011	025	011	CALLE EL GUAJE	2.50
011	025	012	CALLE EL LIMÓN	2.50
011	025	013	CALLE EL NOGAL	2.50
011	025	014	CALLE EL PARAÍSO	2.50
011	025	015	CALLE EL PINO	2.50
011	025	016	CALLE EL TEPEHUAJE	2.50
011	025	017	CALLE ENCINO	2.50
011	025	018	CALLE GIRASOL	2.50



011	025	019	CALLE HUAMÚCHIL	2.50
011	025	020	CALLE JACARANDAS	2.50
011	025	021	CALLE LA CEIVA	2.50
011	025	022	CALLE LA CIÉNEGA	2.50
011	025	023	CALLE LA CUBATA	2.50
011	025	024	CALLE LA PALAPA	2.50
011	025	025	CALLE LAUREL	2.50
011	025	026	CALLE LIRIOS	2.50
011	025	027	CALLE LOS CUERAMOS	2.50
011	025	028	CALLE LOS GUAYABOS	2.50
011	025	029	CALLE LOS MAGUELLES	2.50
011	025	030	CALLE LOS NOPALES	2.50
011	025	031	CALLE ORQUIDEAS	2.50
011	025	032	CALLE PALO DULCE	2.50
011	025	033	CALLE PAROTA	2.50
011	025	034	CALLE ROBLE	2.50
011	025	035	SERVIDUMBRE DE SERVICIOS	1.58
FRACCIONAMIENTO LA YERBA BUENA				
011	026	001	ANDADOR CEDROS	1.90
011	026	002	ANDADOR GARDENIAS	1.90
011	026	003	ANDADOR JAZMÍN	1.90
011	026	004	ANDADOR LOS SAUCES	1.90
011	026	005	ANDADOR NOCHE BUENA	1.90
011	026	006	ANDADOR SIN NOMBRE	1.90
011	026	007	ANDADOR TRÉBOL	1.90
011	026	008	CALLE ALCATRAZ	2.30
011	026	009	CALLE AZALEA	2.30
011	026	010	CALLE BUGAMBILIAS	2.30
011	026	011	CALLE CEDROS	2.30
011	026	012	CALLE CRISANTEMO	2.30
011	026	013	CALLE DE LAS FLORES	2.30
011	026	014	CALLE DE LAS ROSAS	2.30



011	026	015	CALLE DE LOS PINOS	2.30
011	026	016	CALLE GIRASOL	2.30
011	026	017	CALLE GLADIOLA	2.30
011	026	018	CALLE JAZMÍN	2.30
011	026	019	CALLE MARGARITAS	2.30
011	026	020	CALLE SIN NOMBRE	2.30
011	026	021	CALLE TRÉBOL	2.30
011	026	022	CALLE TULIPANES	2.30
011	026	023	CALLE YERBA BUENA	2.30
FRACCIONAMIENTO LOMAS VERDES DEL PONIENTE				
011	027	001	CALLE CATORCE	2.75
011	027	002	CALLE CINCO	2.75
011	027	003	CALLE CUATRO	2.75
011	027	004	CALLE DIEZ	2.75
011	027	005	CALLE DOCE	2.75
011	027	006	CALLE DOS	2.75
011	027	007	CALLE NUEVE	2.75
011	027	008	CALLE OCHO	2.75
011	027	009	CALLE ONCE	2.75
011	027	010	CALLE PRADERA	2.75
011	027	011	CALLE SEIS	2.75
011	027	012	CALLE SIETE	2.75
011	027	013	CALLE TRECE	2.75
011	027	014	CALLE TRES	2.75
011	027	015	CALLE UNO	2.75
FRACCIONAMIENTO REAL ÁGATA				
011	028	001	ANDADOR SIN NOMBRE	2.00
011	028	002	CALLE CORAL	2.50
011	028	003	CALLE CUARZO	2.50
011	028	004	CALLE ESMERALDA	2.50
011	028	005	CALLE ÒNIX	2.50
011	028	006	CALLE RUBÍ	2.50

PODER LEGISLATIVO



011	028	007	CALLE TOPACIO	2.50
011	028	008	CALLE TURQUESA	2.50
011	028	009	CALLE ZAFIRO	2.50
HELIODORO CASTILLO				
011	029	001	ANDADOR CHICAHUALES	1.58
011	029	002	ANDADOR FILO DE CABALLOS	1.58
011	029	003	ANDADOR JALEACA	1.58
011	029	004	ANDADOR LA PRIMAVERA	1.58
011	029	005	ANDADOR LOS MORROS	1.58
011	029	006	ANDADOR REFORMA	1.58
011	029	007	ANDADOR TECOMAZUCHIL	1.58
011	029	008	ANDADOR TLACOTENCO	1.58
011	029	009	ANDADOR ZOMPANTLE	1.58
011	029	010	ANDADOR ZOPLOSTOC	1.58
011	029	011	CALLE CHICHILTEPEC	1.58
011	029	012	CALLE CORRAL DE PIEDRA	1.58
011	029	013	CALLE GENERAL HELIODORO CASTILLO	1.58
011	029	014	CALLE HUAUTLA	1.58
011	029	015	CALLE HUERTA VIEJA	1.58
011	029	016	CALLE IZOTEPEC	1.58
011	029	017	CALLE PUEBLO VIEJO	1.58
011	029	018	CALLE TEOTEPEC	1.58
011	029	019	CALLE TLACOTEPEC	1.58
011	029	020	CALLE VERDE RICO	1.58
011	029	021	CALLE VILLA XÓCHITL	1.58
011	029	022	CALLE YEXTLA	1.58
LA FLORIDA AMPLIACIÓN				
011	030	001	AVENIDA PARAISO	1.58
011	030	002	CALLE CAPOMO	1.58
011	030	003	CALLE GARDENIAS	1.58
LAS BRISAS				
011	031	001	CALLE SIN NOMBRE	2.31



LAS PALMAS				
011	032	001	ANDADOR SIN NOMBRE	2.02
011	032	002	CALLE ÁLAMOS	2.45
011	032	003	CALLE CEIBA	2.45
011	032	004	CALLE FRESNO	2.45
011	032	005	CALLE LAURELES	2.45
011	032	006	CALLE SIN NOMBRE	2.45
011	032	007	CALLE ZONA FEDERAL	2.45
LAS TROJES				
011	033	001	AVENIDA LOS COCOTEROS	1.58
011	033	002	AVENIDA PALMA REAL	1.58
011	033	003	AVENIDA PALMA SOLA	1.58
011	033	004	CALLE CAPULINES	1.58
011	033	005	CALLE COCOTEROS	1.58
011	033	006	CALLE COPALA	1.58
011	033	007	CALLE DE LA TUBA	1.58
011	033	008	CALLE DE LOS DÁTILES	1.58
011	033	009	CALLE DEL PALMAR	1.58
011	033	010	CALLE LA COPRA	1.58
011	033	011	CALLE LOS COCOYULES	1.58
011	033	012	CALLE PALAPA	1.58
011	033	013	CALLE PALMA REAL	1.58
LOS ENCINOS				
011	034	001	CALLE ACACIA	1.58
011	034	002	CALLE ÁLAMO	1.58
011	034	003	CALLE ALMENDRO	1.58
011	034	004	CALLE ENCINO	1.58
011	034	005	CALLE EUCALIPTO	1.58
011	034	006	CALLE JACARANDAS	1.58
011	034	007	CALLE NOGAL	1.58
011	034	008	CALLE PINOS	1.58
011	034	009	CALLE ROBLE	1.58



LOS NOPALES				
011	035	001	CALLE 12 DE ENERO	1.58
011	035	002	CALLE 12 DE FEBRERO	1.58
011	035	003	CALLE 21 DE MARZO	1.58
011	035	004	CALLE 3 DE MAYO	1.58
011	035	005	CALLE 5 DE FEBRERO	1.58
011	035	006	CALLE 5 DE MAYO	1.58
011	035	007	CALLE ÁLVAREZ	1.58
011	035	008	CALLE CUAUHTÉMOC	1.58
011	035	009	CALLE DEL POZO	1.58
011	035	010	CALLE DIGNIDAD	1.58
011	035	011	CALLE EL GUAJE	1.58
011	035	012	CALLE EL PARAÍSO	1.58
011	035	013	CALLE EMILIANO ZAPATA	1.58
011	035	014	CALLE GALEANA	1.58
011	035	015	CALLE GUERRERO	1.58
011	035	016	CALLE HIDALGO	1.58
011	035	017	CALLE JACARANDAS	1.58
011	035	018	CALLE JUÁREZ	1.58
011	035	019	CALLE JUSTICIA	1.58
011	035	020	CALLE LA CEIBA	1.58
011	035	021	CALLE LA FLOR	1.58
011	035	022	CALLE LAS PALMAS	1.58
011	035	023	CALLE LAS TORRES	1.58
011	035	024	CALLE LIBERTAD	1.58
011	035	025	CALLE MORELOS	1.58
011	035	026	CALLE NICOLÁS BRAVO	1.58
011	035	027	CALLE NIÑO PERDIDO	1.58
011	035	028	CALLE NIÑOS HÉROES	1.58
011	035	029	CALLE NOGAL	1.58
011	035	030	CALLE ORIENTE	1.58
011	035	031	CALLE PONIENTE	1.58

PODER LEGISLATIVO



011	035	032	CALLE SANTA CRUZ	1.58
011	035	033	CALLE VICTORIA	1.58
011	035	034	CIRCUITO INTERIOR	1.58
OMBÚ				
011	036	001	CALLE ANTONIA NAVA DE CATALÁN	2.02
011	036	002	CALLE SIN NOMBRE	1.58
SAN PEDRO				
011	037	001	CALLE ARGENTINA	1.58
011	037	002	CALLE BOLIVIA	1.58
011	037	003	CALLE BRASIL	2.02
011	037	004	CALLE EL SALVADOR	1.58
011	037	005	CALLE ESTADOS UNIDOS	1.58
011	037	006	CALLE INGLATERRA	2.02
011	037	007	CALLE IRAK	1.58
011	037	008	CALLE MÉXICO	1.58
011	037	009	CALLE NICARAGUA	1.58
011	037	010	CALLE PANAMÁ	2.02
011	037	011	CALLE PERÚ	1.58
011	037	012	CALLE PRINCIPAL	2.02
011	037	013	CALLE URUGUAY	1.58
SERVIDOR PUBLICO				
011	038	001	CALLE SIN NOMBRE	1.58
VILLA VICTORIA				
011	039	001	AVENIDA PRINCIPAL	1.58
011	039	002	CALLE GENERAL FÉLIX ZULOAGA	1.58
011	039	003	CALLE GENERAL FLORENCIO VILLARREAL	1.58
011	039	004	CALLE GENERAL IGNACIO COMONFORT	1.58
011	039	005	CALLE GENERAL IGNACIO DE LA LLAVE	1.58
011	039	006	CALLE GENERAL JAIME LÓPEZ	1.58
011	039	007	CALLE GENERAL JESÚS ORTEGA	1.58
011	039	008	CALLE GENERAL JOSÉ GÓMEZ	1.58
011	039	009	CALLE GENERAL JOSÉ M. COBOS	1.58



011	039	010	CALLE GENERAL JOSÉ MENDOZA	1.58
011	039	011	CALLE GENERAL JUAN BARRAGÁN	1.58
011	039	012	CALLE GENERAL MANUEL ÁLVAREZ	1.58
011	039	013	CALLE GENERAL MANUEL DOBLADO	1.58
011	039	014	CALLE GENERAL MIGUEL MIRAMÓN	1.58
011	039	015	CALLE GENERAL MIGUEL NEGRETE	1.58
011	039	016	CALLE GENERAL SANTOS DEGOLLADO	1.58
011	039	017	CALLE GENERAL TOMAS MEJÍA	1.58
011	039	018	CALLE GENERAL TOMAS MORENO	1.58
011	039	019	CALLE PROLONGACIÓN VILLA VICTORIA	1.58
011	039	020	CALLE VILLA MODERNA	1.58
VILLAS DE VERDE RICO				
011	040	001	CALLE SIN NOMBRE	1.58
VISTA HERMOSA				
011	041	001	BOULEVARD VICENTE GUERRERO	12.50
011	041	002	CALLE AGUSTÍN MELGAR	4.17
011	041	003	CALLE ÁLAMOS	4.17
011	041	004	CALLE AYUTLA	4.17
011	041	005	CALLE BENITO JUÁREZ	4.17
011	041	006	CALLE CARLOS CASTAÑÓN	4.17
011	041	007	CALLE CERRADA PORVENIR	4.17
011	041	008	CALLE DEL CEDRO	4.17
011	041	009	CALLE DEL LAUREL	4.17
011	041	010	CALLE DEL SUR	4.17
011	041	011	CALLE ENCINO	4.17
011	041	012	CALLE FRANCISCO VILLA	4.17
011	041	013	CALLE HELIODORO CASTILLO	4.17
011	041	014	CALLE IGNACIO MANUEL ALTAMIRANO	4.17
011	041	015	CALLE JUAN ÁLVAREZ	4.17
011	041	016	CALLE LÁZARO CÁRDENAS	4.17
011	041	017	CALLE PRIVADA DEL PORVENIR	4.17
011	041	018	CALLE PROLONGACIÓN AYUTLA	4.17



011	041	019	CALLEJÓN JUÁREZ	4.17
VISTA HERMOSA AMPLIACIÓN				
011	042	001	ANDADOR PROLONGACIÓN AGUSTÍN MELGAR	4.17
011	042	002	ANDADOR PROLONGACIÓN BENITO JUÁREZ	4.17
011	042	003	CALLE ALPOYECA	4.17
011	042	004	CALLE OBSERVATORIO	4.17
011	042	005	CALLE PANORÁMICA	4.17
011	042	006	CALLE PROLONGACIÓN DEL SUR	4.17
SECTOR CATASTRAL 012				
(SUBDIVISIÓN) LA MARGARITA				
012	001	001	ANDADOR SIN NOMBRE	1.58
012	001	002	CALLE REPÚBLICA DEL SALVADOR	1.58
012	001	003	CALLE REPÚBLICA DOMINICANA	1.58
012	001	004	CALLE SIN NOMBRE	1.58
(SUBDIVISIÓN) SEDUE AMPLIACIÓN				
012	002	001	ANDADOR SIN NOMBRE	2.60
012	002	002	CALLE SIN NOMBRE	2.60
012	002	003	CALLE SOLIDARIDAD	2.60
4 DE MARZO				
012	003	001	ANDADOR SIN NOMBRE	4.17
012	003	002	BOULEVARD VICENTE GUERRERO	12.50
012	003	003	CALLE SIN NOMBRE	4.17
012	003	004	CARRETERA CHILPANCINGO - CHICHIHUALCO	5.00
AMELITOS I				
012	004	001	ANDADOR SIN NOMBRE	1.58
012	004	002	CALLE SIN NOMBRE	1.58
AMELITOS II				
012	005	001	ANDADOR SIN NOMBRE	1.58
012	005	002	CALLE DURANGO	1.58
012	005	003	CALLE HUATULCO	1.58
012	005	004	CALLE LAS TORRES	1.58
012	005	005	CALLE LOS NOGALES	1.58



012	005	006	CALLE PRIVADA LAS TORRES 1	1.58
012	005	007	CALLE PRIVADA LAS TORRES 2	1.58
012	005	008	CALLE PRIVADA LAS TORRES 3	1.58
012	005	009	CALLE PRIVADA LAS TORRES 4	1.58
012	005	010	CALLE PRIVADA LAS TORRES 5	1.58
012	005	011	CALLE SIN NOMBRE	1.58
AMÉRICA				
012	006	001	CALLE ARGENTINA	2.60
012	006	002	CALLE BELICE	2.60
012	006	003	CALLE BOLIVIA	2.60
012	006	004	CALLE BRASIL	2.60
012	006	005	CALLE MÉXICO	2.60
012	006	006	CALLE PANAMÁ	2.60
012	006	007	CALLE PERÚ	2.60
012	006	008	CALLE VENEZUELA	2.60
012	006	009	CARRETERA CHILPANCINGO - AMOJILECA	5.00
BOSQUES DE LAS LOMAS				
012	007	001	CALLE SIN NOMBRE	1.58
CAMPESTRE TERRAZAS DE CHILPANCINGO				
012	008	001	ANDADOR SIN NOMBRE	1.58
012	008	002	CALLE SIN NOMBRE	1.58
012	008	003	CARRETERA CHILPANCINGO - AMOJILECA	5.00
CAMPOS ELÍSEOS				
012	009	001	CALLE MÓNACO	1.58
012	009	002	CALLE PALACIO DE PARIS	1.58
012	009	003	CALLE PIRINEOS	1.58
CAPELLANÍA GRANDE				
012	010	001	BOULEVARD VICENTE GUERRERO	12.50
012	010	002	CALLE FRAY BARTOLOMÉ DE LAS CASAS	2.16
012	010	003	CALLE FRAY SERVANDO TERESA DE MIER	2.16
012	010	004	CALLE ISABEL LA CATÓLICA	2.16
012	010	005	CALLE JUANA DE ARCO	2.16



012	010	006	CALLE PRINCIPAL	2.16
012	010	007	CALLE SANTA ROSA DE LIMA	2.16
012	010	008	CALLE SANTO DOMINGO	2.16
CARMEN FLORES DE ASTUDILLO				
012	011	001	CALLE SIN NOMBRE	1.58
CHUCHULULUYA				
012	012	001	BOULEVARD VICENTE GUERRERO	12.50
012	012	002	CALLE ACCESO AL AEROPUERTO	1.58
012	012	003	CALLE HERMANOS NERI VELA	1.58
012	012	004	CALLE LLANO GRANDE	4.32
CIUDAD INDUSTRIAL				
012	013	001	ANDADOR SIN NOMBRE	2.60
012	013	002	AVENIDA AEROPUERTO	4.32
012	013	003	AVENIDA DEL PARQUE INDUSTRIAL	2.88
012	013	004	CALLE 1	2.60
012	013	005	CALLE 2	2.60
012	013	006	CALLE 3	2.60
012	013	007	CALLE LLANO GRANDE	2.60
012	013	008	CALLE SIN NOMBRE	2.60
012	013	009	CIRCUITO INDUSTRIAL	2.60
COLONIA EL EDÉN AMPLIACIÓN				
012	014	001	CALLE CLAVELES	2.60
012	014	002	CALLE GRANADAS	2.60
012	014	003	CALLE LIMONES	2.60
012	014	004	CALLE LOS ALMENDROS	2.60
012	014	005	CALLE SIN NOMBRE	2.60
COLONIA LOMAS DE LAS PRIMAVERAS				
012	015	001	AVENIDA ADAME	3.00
012	015	002	CALLE CORTEZ	2.60
012	015	003	CALLE ENEDINA ADAME CATALÁN	2.60
012	015	004	CALLE HIDALGO	2.60
012	015	005	CALLE LADERA	2.60



012	015	006	CALLE MARÍA HIDALGO CATALÁN	2.60
012	015	007	CALLE MARIO ADAME HIDALGO	2.60
012	015	008	CALLE MIGUEL ADAME MARTÍNEZ	2.60
012	015	009	CALLE MIGUEL HIDALGO Y COSTILLA	2.60
CONSTITUCIÓN				
012	016	001	CALLE SIN NOMBRE	1.58
CORREGIDORA				
012	017	001	CALLE SIN NOMBRE	1.58
DIAMANTE				
012	018	001	CALLE AGUA MARINA	1.58
012	018	002	CALLE ALEJANDRA	1.58
012	018	003	CALLE JADE	1.58
012	018	004	CALLE MARFIL	1.58
012	018	005	CALLE PRINCIPAL ESMERALDA	1.58
012	018	006	CALLE PRINCIPAL TURQUESA	1.58
012	018	007	CALLE RUBÍ	1.58
012	018	008	CALLE RUBÍ ESTRELLADO	1.58
012	018	009	CALLE TURQUESA VERDE	1.58
012	018	010	CALLE ZAFIRO	1.58
DIVISIÓN NORTE				
012	019	001	CALLE SIN NOMBRE	1.58
EL AMATE				
012	020	001	CALLE ACACIA	2.60
012	020	002	CALLE CASAHUATE	2.60
012	020	003	CALLE CASUARINA	2.60
012	020	004	CALLE EUCALIPTOS	2.60
012	020	005	CALLE HUAMÚCHIL	2.60
012	020	006	CALLE JACARANDAS	2.60
012	020	007	CALLE LAUREL	2.60
012	020	008	CALLE PAROTAS	2.60
012	020	009	CALLE PRIMAVERA	2.60
012	020	010	CALLE PROLONGACIÓN LAURELES	2.60



012	020	011	CALLE TABACHINES	2.60
012	020	012	CALLE TULIPANES	2.60
EL SALADO				
012	021	001	CALLE HUIZACHES	1.87
012	021	002	CALLE SIN NOMBRE	1.58
EL SANTUARIO				
012	022	001	CALLE APÓSTOL SAN PABLO	1.58
012	022	002	CALLE NUESTRA SEÑORA DE FÁTIMA	1.58
012	022	003	CALLE NUESTRA SEÑORA DE GUADALUPE	1.58
012	022	004	CALLE SAGRADO CORAZÓN	1.58
012	022	005	CALLE SAN JUDAS TADEO	1.58
EL TERRERO				
012	023	001	ANDADOR SIN NOMBRE	1.58
012	023	002	CALLE SIN NOMBRE	1.58
EMILIANO ZAPATA				
012	024	001	ANDADOR 1	2.00
012	024	002	ANDADOR 10	2.00
012	024	003	ANDADOR 11	2.00
012	024	004	ANDADOR 12	2.00
012	024	005	ANDADOR 13	2.00
012	024	006	ANDADOR 14	2.00
012	024	007	ANDADOR 15	2.00
012	024	008	ANDADOR 16	2.00
012	024	009	ANDADOR 17	2.00
012	024	010	ANDADOR 18	2.00
012	024	011	ANDADOR 19	2.00
012	024	012	ANDADOR 2	2.00
012	024	013	ANDADOR 20	2.00
012	024	014	ANDADOR 21	2.00
012	024	015	ANDADOR 22	2.00
012	024	016	ANDADOR 23	2.00
012	024	017	ANDADOR 24	2.00



012	024	018	ANDADOR 25	2.00
012	024	019	ANDADOR 26	2.00
012	024	020	ANDADOR 27	2.00
012	024	021	ANDADOR 28	2.00
012	024	022	ANDADOR 29	2.00
012	024	023	ANDADOR 3	2.00
012	024	024	ANDADOR 30	2.00
012	024	025	ANDADOR 31	2.00
012	024	026	ANDADOR 32	2.00
012	024	027	ANDADOR 33	2.00
012	024	028	ANDADOR 34	2.00
012	024	029	ANDADOR 35	2.00
012	024	030	ANDADOR 36	2.00
012	024	031	ANDADOR 37	2.00
012	024	032	ANDADOR 38	2.00
012	024	033	ANDADOR 4	2.00
012	024	034	ANDADOR 5	2.00
012	024	035	ANDADOR 6	2.00
012	024	036	ANDADOR 7	2.00
012	024	037	ANDADOR 8	2.00
012	024	038	ANDADOR 9	2.00
012	024	039	CALLE DE ANENECUILCO	2.16
012	024	040	CALLE EMILIANO ZAPATA	2.16
012	024	041	CALLE HACIENDA DE CHINAMECA	2.16
012	024	042	CALLE PROLONGACIÓN FRANCISCO VILLA	2.16
012	024	043	CALLE PROLONGACIÓN LÁZARO CÁRDENAS	2.16
FRACCIONAMIENTO AZTECA				
012	025	001	ANDADOR CENTEOTL	2.00
012	025	002	ANDADOR COATLICUE	2.00
012	025	003	ANDADOR HUITZILOPOCHTLI	2.00
012	025	004	ANDADOR MIXCÓATL	2.00
012	025	005	ANDADOR OMACATL	2.00



012	025	006	ANDADOR OPOCHTLI	2.00
012	025	007	ANDADOR SIN NOMBRE	2.00
012	025	008	ANDADOR XIPE	2.00
012	025	009	ANDADOR YACATEUCTLI	2.00
012	025	010	CALLE QUETZALCÓATL	2.60
012	025	011	CALLE TLÁLOC	2.60
012	025	012	CALLE TONANTZIN	2.60
012	025	013	CALLE TONATIUH	2.60
FRACCIONAMIENTO AZTECAS PRIMERA SECCIÓN				
012	026	001	CALLE ACAMAPICHTLI	2.60
012	026	002	CALLE AXAYÁCATL	2.60
012	026	003	CALLE CHIMALPOPOCA	2.60
012	026	004	CALLE HUITZLILHUITL	2.60
012	026	005	CALLE ITZCÓATL	2.60
012	026	006	CALLE MOCTEZUMA ILHUICAMINA	2.60
012	026	007	CALLE REY CUAUHTÉMOC	2.60
012	026	008	CALLE TÍZOC	2.60
FRACCIONAMIENTO AZTECAS SEGUNDA SECCION				
012	027	001	CALLE AHUÍZOTL	2.60
012	027	002	CALLE AXAYÁCATL	2.60
012	027	003	CALLE AZTLÁN	2.60
012	027	004	CALLE CUITLÁHUAC	2.60
012	027	005	CALLE GRAN TENOCHTITLAN	2.60
012	027	006	CALLE MOCTEZUMA II O XOCOYOTZIN	2.60
012	027	007	CALLE MOCTEZUMA ILHUICAMINA	2.60
012	027	008	CALLE REY CUAUHTÉMOC	2.60
012	027	009	CALLE SIN NOMBRE	2.60
012	027	010	CALLE TABACHINES	2.60
012	027	011	CALLE TÍZOC	2.60
012	027	012	CALLE TLATELOLCO	2.60
012	027	013	CALLE XICOTÉNCATL	2.60
FRACCIONAMIENTO EL HUAJAL				

PODER LEGISLATIVO



012	028	001	ANDADOR CLAVEL	2.40
012	028	002	ANDADOR GIRASOL	2.40
012	028	003	ANDADOR GLADIOLAS	2.40
012	028	004	ANDADOR JAZMÍN	2.40
012	028	005	ANDADOR LIRIOS	2.40
012	028	006	ANDADOR ORQUÍDEA	2.40
012	028	007	ANDADOR SIN NOMBRE	2.40
012	028	008	ANDADOR TULIPANES	2.40
012	028	009	CALLE EL AMATE	2.60
012	028	010	CALLE EL CEDRO	2.60
012	028	011	CALLE EL NARANJO	2.60
012	028	012	CALLE EL PINZAN	2.60
012	028	013	CALLE JACARANDAS	2.60
012	028	014	CALLE SIN NOMBRE	2.60
FRACCIONAMIENTO HACIENDITA (AEROPUERTO)				
012	029	001	ANDADOR ACERO	4.32
012	029	002	ANDADOR ALUMINIO	4.32
012	029	003	ANDADOR COBRE	4.32
012	029	004	ANDADOR LATÓN	4.32
012	029	005	ANDADOR PLATA	4.32
012	029	006	ANDADOR SIN NOMBRE	4.32
012	029	007	ANDADOR ZINC	4.32
012	029	008	AVENIDA DEL HIERRO	5.00
012	029	009	AVENIDA LLANO GRANDE	6.50
012	029	010	CALLE SIN NOMBRE	4.50
FRACCIONAMIENTO HUACAPITA				
012	030	001	ANDADOR AMATE	3.50
012	030	002	ANDADOR OCOTE	3.50
012	030	003	CALLE CASAHUATE	4.32
012	030	004	CALLE HUAMÚCHIL	4.32
012	030	005	CALLE HUIZACHE	4.32
012	030	006	CALLE TEPEHUAJE	4.32



FRACCIONAMIENTO MA. DOLORES RIVERO DE AGUIRRE				
012	031	001	ANDADOR AMAPOLA	1.58
012	031	002	ANDADOR AZUCENA	1.58
012	031	003	ANDADOR CLAVELES	1.58
012	031	004	ANDADOR ORQUÍDEAS	1.58
012	031	005	ANDADOR ROSAS	1.58
012	031	006	ANDADOR SIN NOMBRE	1.58
012	031	007	ANDADOR VIOLETA	1.58
012	031	008	CALLE GARDENIA	1.58
012	031	009	CALLE GIRASOLES	1.58
012	031	010	CALLE JAZMÍN	1.58
012	031	011	CALLE SIN NOMBRE	1.58
012	031	012	CALLE TERESITA	1.58
FRACCIONAMIENTO VALLE VERDE NORTE				
012	032	001	CALLE 10	3.84
012	032	002	CALLE EMILIANO ZAPATA	3.84
012	032	003	CALLE FRANCISCO I. MADERO	3.84
012	032	004	CALLE JOSÉ BALTAZAR	3.84
012	032	005	CALLE JOSÉ MARÍA MORELOS Y PAVÓN	3.84
012	032	006	CALLE NICOLÁS BRAVO	3.84
012	032	007	CALLE REY CUAUHTÉMOC	3.84
012	032	008	CALLE VICENTE GUERRERO	3.84
FRACCIONAMIENTO VICTORIA				
012	033	001	ANDADOR SIN NOMBRE	2.00
012	033	002	AVENIDA ANDRACA	3.00
012	033	003	CALLE 1	2.50
012	033	004	CALLE 10	2.50
012	033	005	CALLE 11	2.50
012	033	006	CALLE 12	2.50
012	033	007	CALLE 13	2.50
012	033	008	CALLE 14	2.50
012	033	009	CALLE 2	2.50



012	033	010	CALLE 3	2.50
012	033	011	CALLE 4	2.50
012	033	012	CALLE 5	2.50
012	033	013	CALLE 6	2.50
012	033	014	CALLE 7	2.50
012	033	015	CALLE 8	2.50
012	033	016	CALLE 9	2.50
012	033	017	CALLE MOCTEZUMA	2.50
012	033	018	CALLE PROLONGACIÓN ANDRACA	2.50
012	033	019	CALLE PROLONGACIÓN MOCTEZUMA	2.50
FRACCIONAMIENTO VILLAS LAUREL				
012	034	001	CALLE DE LA ACACIA	3.50
012	034	002	CALLE DEL AMATE	3.50
012	034	003	CALLE DEL PINO	3.50
012	034	004	CALLE DEL ROBLE	3.50
012	034	005	CALLE JACARANDAS	3.50
012	034	006	CALLE SIN NOMBRE	3.50
FRANCISCO VILLA				
012	035	001	ANDADOR IGNACIO MANUEL ALTAMIRANO	1.58
012	035	002	CALLE EMILIANO ZAPATA	1.58
012	035	003	CALLE EUTIMIO OCAMPO SALGADO	1.58
012	035	004	CALLE FRANCISCO I. MADERO	1.58
012	035	005	CALLE IGNACIO MANUEL ALTAMIRANO	1.58
012	035	006	CALLE REVOLUCIÓN	1.58
012	035	007	CALLE RICARDO FLORES MAGÓN	1.58
012	035	008	CALLE RUBÉN JARAMILLO	1.58
FRANCISCO VILLA SECCIÓN A				
012	036	001	ANDADOR IGNACIO MANUEL ALTAMIRANO	1.58
012	036	002	CALLE EMILIANO ZAPATA	1.58
012	036	003	CALLE EUTIMIO OCAMPO SALGADO	1.58
012	036	004	CALLE REVOLUCIÓN	1.58
012	036	005	CALLE RUBÉN JARAMILLO	1.58



FRANCISCO VILLA SECCIÓN B				
012	037	001	ANDADOR IGNACIO MANUEL ALTAMIRANO	1.58
012	037	002	CALLE FRANCISCO I. MADERO	1.58
012	037	003	CALLE IGNACIO MANUEL ALTAMIRANO	1.58
012	037	004	CALLE RICARDO FLORES MAGÓN	1.58
012	037	005	CALLE SIN NOMBRE	1.58
FRANCISCO VILLA SECCIÓN C				
012	038	001	CALLE EMILIANO ZAPATA	1.58
012	038	002	CALLE SIN NOMBRE	1.58
GALEANA				
012	039	001	BOULEVARD VICENTE GUERRERO	12.50
012	039	002	CALLE 13 DE ABRIL	4.32
012	039	003	CALLE ANDRÉS DEL RIO	4.32
012	039	004	CALLE CERRADA DE VELADERO	4.32
012	039	005	CALLE CERRADA TECPÁN	4.32
012	039	006	CALLE COSTA GRANDE	4.32
012	039	007	CALLE LA GRANJA	4.32
012	039	008	CALLE LLANO GRANDE	4.32
012	039	009	CALLE MARISCAL GALEANA	4.32
012	039	010	CALLE PRIVADA ANDRÉS DEL RIO	4.32
012	039	011	CALLE PRIVADA JOSEFINA DÍAZ	4.32
012	039	012	CALLE PRIVADA LA ROQUETA	4.32
012	039	013	CALLE PROLONGACIÓN MARISCAL GALEANA	4.32
012	039	014	CALLE TECPÁN	4.32
012	039	015	CALLE TOMA DE OAXACA	4.32
012	039	016	CALLE VELADERO	4.32
012	039	017	CALLEJÓN DEL NIÑO	4.32
012	039	018	CALLEJÓN EL VELADERO	4.32
012	039	019	PASEO ALEJANDRO CERVANTES DELGADO	11.50
GUADALUPE				
012	040	001	ANDADOR SIN NOMBRE	1.58
012	040	002	CALLE ÁLAMOS	2.16



012	040	003	CALLE SIN NOMBRE	2.16
HÉROES DE GUERRERO				
012	041	001	ANDADOR SIN NOMBRE	1.58
012	041	002	AVENIDA ZIHUATANEJO	1.58
012	041	003	CALLE ACAPULCO	1.58
012	041	004	CALLE SAN FERNANDO	1.58
012	041	005	CALLE TIXTLA	1.58
012	041	006	CIRCUITO ÁNGEL ANDRACA	1.58
IZCALLI				
012	042	001	CALLE SIN NOMBRE	1.58
012	042	002	CALLEJÓN SIN NOMBRE	1.58
IZQUIAPA				
012	043	001	ANDADOR SIN NOMBRE	1.58
012	043	002	AVENIDA GONZALO ALARCÓN ADAME	1.95
012	043	003	BOULEVARD VICENTE GUERRERO	12.50
012	043	004	CALLE CARITINO MALDONADO PÉREZ	1.58
012	043	005	CALLE DARÍO ARRIETA	1.58
012	043	006	CALLE FRANCISCO VILLA	1.58
012	043	007	CALLE LA NORIA	1.58
012	043	008	CALLE SIN NOMBRE	1.58
012	043	009	CARRETERA CHILPANCINGO - CHICHIHUALCO	5.00
JOSÉ LÓPEZ PORTILLO				
012	044	001	BOULEVARD VICENTE GUERRERO	12.50
012	044	002	CALLE CALIFORNIA	3.30
012	044	003	CALLE SUR	3.30
LA CIÉNEGA				
012	045	001	AVENIDA LA LAGUNA	1.58
LA COLORADA				
012	046	001	ANDADOR SIN NOMBRE	1.58
012	046	002	BOULEVARD VICENTE GUERRERO	12.50
012	046	003	CALLE SIN NOMBRE	1.90
012	046	004	CAMINO VIEJO	1.90



012	046	005	CARRETERA CHILPANCINGO - CHICHIHUALCO	5.00
LA JOYA				
012	047	001	AVENIDA DIAMANTE	2.00
012	047	002	AVENIDA ESMERALDA	2.00
012	047	003	AVENIDA ZAFIRO	2.00
012	047	004	AVENIDA ZIRCONIA	2.00
012	047	005	CALLE ÁGATA	1.58
012	047	006	CALLE AGUAMARINA	1.58
012	047	007	CALLE ALUMINIO	1.58
012	047	008	CALLE AMATISTA	1.58
012	047	009	CALLE ÁMBAR	1.58
012	047	010	CALLE BRONCE	1.58
012	047	011	CALLE COBALTO	1.58
012	047	012	CALLE COBRE	1.58
012	047	013	CALLE CORAL	1.58
012	047	014	CALLE CROMO	1.58
012	047	015	CALLE CUARZO	1.58
012	047	016	CALLE FLUORITA	1.58
012	047	017	CALLE JADE	1.58
012	047	018	CALLE NÍQUEL	1.58
012	047	019	CALLE OBSIDIANA	1.58
012	047	020	CALLE ÓNIX	1.58
012	047	021	CALLE ÓPALO	1.58
012	047	022	CALLE ORO	1.58
012	047	023	CALLE PERLA	1.58
012	047	024	CALLE PLATA	1.58
012	047	025	CALLE PLOMO	1.58
012	047	026	CALLE PROLONGACIÓN ORO	1.58
012	047	027	CALLE RUBÍ	1.58
012	047	028	CALLE TANZANITA	1.58
012	047	029	CALLE TOPACIO	1.58
012	047	030	CALLE TURQUESA	1.58

PODER LEGISLATIVO



012	047	031	CALLE VANADIO	1.58
012	047	032	CALLE VENTURINA	1.58
LAS ÁGUILAS				
012	048	001	AVENIDA RUIZ SEÑOR	1.58
012	048	002	CALLE ÁGUILA REAL	1.58
012	048	003	CALLE ALONDRA	1.58
012	048	004	CALLE CALANDRIA	1.58
012	048	005	CALLE CANDELARIA	1.58
012	048	006	CALLE CARDENAL	1.58
012	048	007	CALLE CODORNIZ	1.58
012	048	008	CALLE COLIBRÍ	1.58
012	048	009	CALLE DIANA LAURA	1.58
012	048	010	CALLE FAISÁN	1.58
012	048	011	CALLE FLOR DE DALIA	1.58
012	048	012	CALLE GOLONDRINA	1.58
012	048	013	CALLE GUACAMAYA	1.58
012	048	014	CALLE GUADALUPE	1.58
012	048	015	CALLE HALCÓN	1.58
012	048	016	CALLE ISI DÁNAE	1.58
012	048	017	CALLE JILGUERO	1.58
012	048	018	CALLE NATIVIDAD	1.58
012	048	019	CALLE PALOMA	1.58
012	048	020	CALLE PAVORREAL	1.58
012	048	021	CALLE PELICANO	1.58
012	048	022	CALLE PERICO	1.58
012	048	023	CALLE QUETZAL	1.58
012	048	024	CALLE SANTA TERESA	1.58
012	048	025	CALLE TORTOLITA	1.58
012	048	026	CALLE TUCÁN	1.58
LAS ESTRELLAS				
012	049	001	ANDADOR CAPULINES	1.58
012	049	002	ANDADOR HILAMOS	1.58



012	049	003	ANDADOR JÚPITER	1.58
012	049	004	ANDADOR LUNA	1.58
012	049	005	ANDADOR ORIÓN	1.58
012	049	006	ANDADOR SATÉLITE	1.58
012	049	007	ANDADOR VÍA LÁCTEA	1.58
012	049	008	AVENIDA SOL	2.00
012	049	009	CALLE ACUARIO	1.58
012	049	010	CALLE MARTE	1.58
012	049	011	CALLE MERCURIO	1.58
LEYES DE REFORMA AMPLIACIÓN				
012	050	001	ANDADOR 2	1.58
012	050	002	ANDADOR 3	1.58
012	050	003	ANDADOR 5	1.58
012	050	004	CALLE 1	1.58
012	050	005	CALLE 4	1.58
012	050	006	CALLE CERRO DE LA VILLA	1.58
012	050	007	CALLE CERRO DE LAS ROSAS	1.58
012	050	008	CALLE CERRO DEL CALVARIO	1.58
012	050	009	CALLE CERRO DEL OLIVO	1.58
012	050	010	CALLE CERRO DEL TEPEYAC	1.58
012	050	011	CALLE CERRO GUADALUPANO	1.58
012	050	012	CALLE CERRO JUAN DIEGO	1.58
LOMA BONITA				
012	051	001	AVENIDA MIGUEL ALEMÁN	2.00
012	051	002	CALLE ANTONIO I. DELGADO	1.58
012	051	003	CALLE EDUARDO MENDOZA	1.58
012	051	004	CALLE EL MIRADOR	1.58
012	051	005	CALLE LA MIRA	1.58
LOMAS DE CHAPULTEPEC				
012	052	001	CALLE SIN NOMBRE	1.58
LOMAS DE XOCOMULCO				
012	053	001	BOULEVARD VICENTE GUERRERO	12.50

PODER LEGISLATIVO



012	053	002	CALLE BAJA CALIFORNIA	3.30
012	053	003	CALLE CERRADA DE DURANGO	1.58
LOMAS DEL PORVENIR				
012	054	001	BOULEVARD VICENTE GUERRERO	12.50
012	054	002	CALLE CANADÁ	3.30
012	054	003	CALLE CUESTA	3.30
012	054	004	CALLE CUMBRE	1.58
012	054	005	CALLE FRANCISCO GONZÁLEZ BOCA NEGRA	1.58
012	054	006	CALLE PROLONGACIÓN MOISÉS GUEVARA	1.66
012	054	007	CALLE ROCA	1.87
LUCIA ALCOCER DE FIGUEROA				
012	055	001	ANDADOR AMBROSIO FIGUEROA	1.62
012	055	002	ANDADOR CAMINANDO	1.62
012	055	003	ANDADOR FRANCISCO FIGUEROA	1.62
012	055	004	ANDADOR GUERRERO	1.62
012	055	005	ANDADOR LUCIA ALCOCER	1.62
012	055	006	CALLE 28 DE FEBRERO	1.62
012	055	007	CALLE AMBROSIO FIGUEROA	1.62
012	055	008	CALLE ANDRÉS FIGUEROA	1.62
012	055	009	CALLE FRANCISCO FIGUEROA MATA	1.62
012	055	010	CALLE HUITZUCO	1.62
012	055	011	CALLE LUCIA ALCOCER DE FIGUEROA	1.62
012	055	012	CALLE ODILÓN FIGUEROA	1.62
012	055	013	CALLE REVOLUCIÓN DEL SUR	1.62
012	055	014	CALLE ROMUALDO FIGUEROA	1.62
012	055	015	CALLE RUBÉN FIGUEROA FIGUEROA	1.62
012	055	016	CALLE RUFO FIGUEROA	1.62
012	055	017	CALLE TEPECOACUILCO	1.62
NUEVO HORIZONTE PARA GUERRERO				
012	056	001	CALLE ÁLAMOS	2.00
012	056	002	CALLE BUGAMBILIAS	2.00
012	056	003	CALLE CEDROS	2.00



012	056	004	CALLE FRESNO	2.00
012	056	005	CALLE JACARANDAS	2.00
012	056	006	CALLE LAUREL	2.00
012	056	007	CALLE PINOS	2.00
OBRERA				
012	057	001	ANDADOR LA FLORIDA	1.58
012	057	002	BOULEVARD VICENTE GUERRERO	12.50
012	057	003	CALLE 5 DE NOVIEMBRE	1.58
012	057	004	CALLE BARRANCA DEL CORO	1.58
012	057	005	CALLE CUITLÁHUAC	1.95
012	057	006	CALLE ENSENADA	1.58
012	057	007	CALLE FLORIDA	2.45
012	057	008	CALLE FRANCISCO GONZÁLEZ BOCANEGRA	1.58
012	057	009	CALLE FRANCISCO JAVIER CLAVIJERO	1.87
012	057	010	CALLE FRAY BARTOLOMÉ DE LAS CASAS	3.74
012	057	011	CALLE GUILLERMO PRIETO	2.16
012	057	012	CALLE JAIME NUNO	2.16
012	057	013	CALLE JUAN N. ÁLVAREZ	2.88
012	057	014	CALLE NETZAHUALCÓYOTL	1.73
012	057	015	CALLE PRIMERA DE MAYO	1.58
012	057	016	CALLE PRIVADA REYNA XÓCHITL	1.58
012	057	017	CALLE PROLONGACIÓN GUILLERMO PRIETO	2.45
012	057	018	CALLE PROLONGACIÓN MOISÉS GUEVARA	1.58
012	057	019	CALLE REYNA XÓCHITL	2.16
012	057	020	CALLE RICARDO FLORES MAGÓN	1.58
012	057	021	CALLE SANTA CRUZ	2.16
012	057	022	CALLE SOR JUANA INÉS DE LA CRUZ	2.16
012	057	023	CALLE XICOTÉNCATL	2.45
OBRERA AMPLIACIÓN				
012	058	001	ANDADOR DURAZNITO	1.58
012	058	002	ANDADOR EL FRIO	1.58
012	058	003	ANDADOR GIRASOL	1.58



012	058	004	ANDADOR LIMONCITO	1.58
012	058	005	ANDADOR SIN NOMBRE	1.58
012	058	006	CALLE ACCESO A LA CAPILLA SAN MARTÍN DE PORRES	1.58
012	058	007	CALLE EL GIRASOL	1.58
OBRERA SECCIÓN A AMPLIACIÓN				
012	059	001	ANDADOR SIN NOMBRE	1.58
012	059	002	CALLE SIN NOMBRE	1.58
OCOZUAPA				
012	060	001	ANDADOR SIN NOMBRE	1.58
012	060	002	CALLE DOCTOR SAUL ALARCÓN ANDRACA	1.58
012	060	003	CALLE PRIMARIA	1.58
012	060	004	CALLE SECUNDARIA	1.58
012	060	005	CALLE SIN NOMBRE	1.58
P.P.S.				
012	061	001	ANDADOR SIN NOMBRE	1.58
012	061	002	AVENIDA MÉXICO	3.80
012	061	003	AVENIDA PRINCIPAL	3.80
012	061	004	CALLE AUSTRALIA	2.16
012	061	005	CALLE BENITO JUÁREZ	2.16
012	061	006	CALLE CHIAPAS	2.16
012	061	007	CALLE PROLONGACIÓN SIN NOMBRE	2.16
012	061	008	CALLE REPÚBLICA DE CUBA	2.16
012	061	009	CALLE REPÚBLICA DEL PERÚ	2.16
012	061	010	CALLE REPÚBLICA DEL SALVADOR	2.16
012	061	011	CALLE SIN NOMBRE	2.16
SAN JUAN				
012	062	001	ANDADOR SAN LUCAS	1.58
012	062	002	CALLE 1	1.95
012	062	003	CALLE 2	1.95
012	062	004	CALLE 3	1.95
012	062	005	CALLE 4	1.95
012	062	006	CALLE DURANGO	1.95



012	062	007	CALLE GALAXIA	1.95
012	062	008	CALLE GALILEA	1.95
012	062	009	CALLE MONTERREY	1.95
012	062	010	CALLE PUERTO VALLARTA	1.95
012	062	011	CALLE VERACRUZ	1.95
012	062	012	PASEO ALEJANDRO CERVANTES DELGADO	11.50
SAN JUAN AMPLIACIÓN				
012	063	001	CALLE SIN NOMBRE	1.95
012	063	002	CAMINO A AMOJILECA	1.95
SAN RAFAEL NORTE AMPLIACIÓN				
012	064	001	ANDADOR SIN NOMBRE	1.58
012	064	002	CALLE SIN NOMBRE	1.58
SANTA CRUZ NORTE				
012	065	001	ANDADOR ARENAL	1.58
012	065	002	ANDADOR DEPORTIVO	1.58
012	065	003	ANDADOR LAS VILLITAS	1.58
SANTA FE				
012	066	001	CALLE MAR DEL NORTE	1.58
012	066	002	CALLE SIN NOMBRE	1.58
SEDUE				
012	067	001	ANDADOR BIENES INMUEBLES	2.60
012	067	002	ANDADOR DESARROLLO URBANO	2.60
012	067	003	ANDADOR ECOLOGÍA	2.60
012	067	004	ANDADOR VIVIENDA	2.60
012	067	005	CALLE GABINO FRAGA	2.60
012	067	006	CALLE GUILLERMO CARRILLO ARENA	2.60
012	067	007	CALLE LUIS DONALDO COLOSIO MURRIETA	2.60
012	067	008	CALLE MANUEL CAMACHO SOLÍS	2.60
012	067	009	CALLE MARCELO JAVELLY GIRARD	2.60
012	067	010	CALLE PATRICIO CHIRINOS CALERO	2.60
012	067	011	CALLE SOLIDARIDAD	2.60
012	067	012	CALLE ZOFEMAT	2.60



SIGLO XXI				
012	068	001	ANDADOR 1	2.60
012	068	002	ANDADOR 2	2.60
012	068	003	CALLE 1	2.60
012	068	004	CALLE 2	2.60
012	068	005	CALLE 3	2.60
012	068	006	CALLE 4	2.60
012	068	007	CALLE CERRADA 1	2.60
SIMAPA				
012	069	001	ANDADOR MAR NEGRO	2.60
012	069	002	CALLE MAR Báltico	2.60
012	069	003	CALLE MAR CASPIO	2.60
012	069	004	CALLE MAR DEL NORTE	2.60
012	069	005	CALLE MAR EGEO	2.60
012	069	006	CALLE MAR MEDITERRÁNEO	2.60
012	069	007	CALLE MAR NEGRO	2.60
012	069	008	CALLE MAR ROJO	2.60
TLALMECAT				
012	070	001	ANDADOR CITLALI	1.58
012	070	002	ANDADOR CUHAMACATECO	1.58
012	070	003	ANDADOR TEPOCHCALLI	1.58
012	070	004	ANDADOR TLÁLOC	1.58
012	070	005	ANDADOR XÓCHITL	1.58
012	070	006	AVENIDA 21 DE SEPTIEMBRE	1.58
012	070	007	CALLE ALEJANDRO GARCÍA	1.58
012	070	008	CALLE JAZMÍN	1.58
012	070	009	CIRCUITO PRINCIPAL CUITLÁHUAC	1.58
VILLAS SILVESTRES				
012	071	001	ANDADOR AMAPOLAS	2.31
012	071	002	ANDADOR BUGAMBILIAS	2.31
012	071	003	ANDADOR CLAVELES	2.31
012	071	004	ANDADOR CRISANTEMOS	2.31



012	071	005	ANDADOR GLADIOLAS	2.31
012	071	006	ANDADOR LILAS	2.31
012	071	007	ANDADOR LIRIOS	2.31
012	071	008	ANDADOR MARGARITAS	2.31
012	071	009	ANDADOR TULIPANES	2.31
012	071	010	CALLE SIN NOMBRE	2.31
VILLAS TLALMECA				
012	072	001	CALLE SIN NOMBRE	1.58
VILLAS TLALMECA AMPLIACIÓN				
012	073	001	CALLE SIN NOMBRE	1.58
VISTA HERMOSA				
012	074	001	BOULEVARD VICENTE GUERRERO	12.50
012	074	002	CALLE ÁLVARO OBREGÓN	4.17
012	074	003	CALLE ENCINO	4.17
012	074	004	CALLE JUAN N. ÁLVAREZ	4.17
012	074	005	CALLE LA PAROTA	4.17
SECTOR CATASTRAL 013				
(SUBDIVISIÓN) LA LAGUNA				
013	001	001	CALLE SIN NOMBRE	1.58
10 DE ABRIL				
013	002	001	ANDADOR ALCATRAZ	1.58
013	002	002	ANDADOR ALELÍ	1.58
013	002	003	ANDADOR AMAPOLAS	1.58
013	002	004	ANDADOR AZUCENAS	1.58
013	002	005	ANDADOR BUGAMBILIAS	1.58
013	002	006	ANDADOR CLAVELES	1.58
013	002	007	ANDADOR CRISANTEMOS	1.58
013	002	008	ANDADOR DALIAS	1.58
013	002	009	ANDADOR GARDENIAS	1.58
013	002	010	ANDADOR GIRASOLES	1.58
013	002	011	ANDADOR GLADIOLAS	1.58
013	002	012	ANDADOR JACARANDAS	1.58



013	002	013	ANDADOR JAZMÍN	1.58
013	002	014	ANDADOR LIRIOS	1.58
013	002	015	ANDADOR MAGNOLIAS	1.58
013	002	016	ANDADOR MARGARITAS	1.58
013	002	017	ANDADOR NOCHE BUENA	1.58
013	002	018	ANDADOR ORQUÍDEAS	1.58
013	002	019	ANDADOR VIOLETAS	1.58
013	002	020	AVENIDA DE LAS ROSAS	1.58
013	002	021	CALLE TULIPANES	1.58
5 DE ENERO				
013	003	001	ANDADOR ATOYAC	1.58
013	003	002	ANDADOR CHILAPA	1.58
013	003	003	ANDADOR CIUDAD ALTAMIRANO	1.58
013	003	004	ANDADOR MARQUELIA	1.58
013	003	005	ANDADOR OMETEPEC	1.58
013	003	006	ANDADOR TIXTLA	1.58
013	003	007	CALLE ACAPULCO	1.58
013	003	008	CALLE ARCELIA	1.58
013	003	009	CALLE CERRADA DE ZIHUATANEJO	1.58
013	003	010	CALLE CHILPANCINGO	1.58
013	003	011	CALLE COYUCA	1.58
013	003	012	CALLE IGUALA	1.58
013	003	013	CALLE TAXCO	1.58
013	003	014	CALLE TECPÁN	1.58
013	003	015	CALLE ZIHUATANEJO	1.58
ALTA VISTA				
013	004	001	ANDADOR SIN NOMBRE	1.58
013	004	002	CALLE BARRANCA TECUANACLIA	1.58
013	004	003	CALLE PRINCIPAL	2.00
013	004	004	CALLE SIN NOMBRE	1.58
C.N.O.P. SECCIÓN C				
013	005	001	ANDADOR ALBATROS	2.00



013	005	002	ANDADOR ALCÓN	2.00
013	005	003	ANDADOR ALONDRA	2.00
013	005	004	ANDADOR CÁRDENAS	2.00
013	005	005	ANDADOR CISNE	2.00
013	005	006	ANDADOR COLIBRÍ	2.00
013	005	007	ANDADOR FAISÁN DORADO	2.00
013	005	008	ANDADOR GRAN AVE DEL SOL	2.00
013	005	009	ANDADOR QUETZAL	2.00
013	005	010	ANDADOR RUISEÑOR	2.00
013	005	011	ANDADOR SIN NOMBRE	2.00
013	005	012	CALLE ÁGUILA IMPERIAL	2.50
013	005	013	CALLE CARITINO MALDONADO	2.50
013	005	014	CALLE CÓNDOR	2.50
013	005	015	CALLE GRAN AVE DEL SOL	2.50
013	005	016	CALLE MARGARITA ADAME	2.50
013	005	017	CALLE PRIMAVERA	2.50
013	005	018	CALLE PRINCIPAL	3.00
013	005	019	CALLE QUETZAL	2.50
013	005	020	CALLE SIN NOMBRE	1.58
CHUCHULULUYA				
013	006	001	ANDADOR SIN NOMBRE	1.58
013	006	002	CALLE CERRADA DE INSURGENTES	1.58
013	006	003	CALLE GORRIÓN	1.58
COLINAS DEL VALLE				
013	007	001	ANDADOR 1	2.00
013	007	002	ANDADOR 10	2.00
013	007	003	ANDADOR 11	2.00
013	007	004	ANDADOR 13	2.00
013	007	005	ANDADOR 2	2.00
013	007	006	ANDADOR 3	2.00
013	007	007	ANDADOR 4	2.00
013	007	008	ANDADOR 5	2.00



013	007	009	ANDADOR 6	2.00
013	007	010	ANDADOR 7	2.00
013	007	011	ANDADOR 8	2.00
013	007	012	ANDADOR 9	2.00
013	007	013	AVENIDA JOSÉ FRANCISCO RUÍZ MASSIEU	3.00
013	007	014	AVENIDA LUIS DONALDO COLOSIO	3.00
COLONIA CENTRO				
013	008	001	AVENIDA BENITO JUÁREZ	10.37
013	008	002	AVENIDA VICENTE GUERRERO	10.37
013	008	003	CALLE EUCARIA APREZA	5.04
013	008	004	CALLE HEROICO COLEGIO MILITAR	6.48
013	008	005	CALLE MARIANO ABASOLO	8.64
013	008	006	CALLE PROLONGACIÓN 5 DE MAYO	8.64
013	008	007	CALLE PROLONGACIÓN MARIANO ABASOLO	8.64
DIRECCIÓN NACIONAL DE CAMINOS				
013	009	001	AVENIDA 17 DE OCTUBRE	5.04
013	009	002	AVENIDA INGENIERO ARTURO MARTÍNEZ ALVARADEJO	5.04
013	009	003	AVENIDA INSURGENTES	11.50
013	009	004	AVENIDA ROBERTO NÁJERA ABARCA	5.47
013	009	005	CALLE PROLONGACIÓN 5 DE MAYO	8.64
013	009	006	CALLE PROLONGACIÓN MARIANO ABASOLO	8.64
DIRECCIÓN NACIONAL DE CAMINOS AMPLIACIÓN				
013	010	001	AVENIDA INGENIERO ARTURO MARTÍNEZ ALVARADEJO	5.04
013	010	002	AVENIDA ROBERTO NÁJERA ABARCA	5.47
013	010	003	CALLE INGENIERO DAVID SANTILLÁN	4.00
013	010	004	CALLE INGENIERO FRANCISCO APONTE	4.00
013	010	005	CALLE INGENIERO RICARDO HEREDIA ÁLVAREZ	4.00
ERMITA				
013	011	001	AVENIDA AMOR	2.30
013	011	002	CALLE AMISTAD	1.58
013	011	003	CALLE ESPERANZA	1.58
013	011	004	CALLE ESPIRITUALIDAD	1.58



013	011	005	CALLE FE	1.58
013	011	006	CALLE GENEROSIDAD	1.58
013	011	007	CALLE HERMANDAD	1.58
013	011	008	CALLE HONESTIDAD	1.58
013	011	009	CALLE HUMILDAD	1.58
013	011	010	CALLE JUSTICIA	1.58
013	011	011	CALLE LA PAZ	1.58
013	011	012	CALLE LIBERTAD	1.58
013	011	013	CALLE MORALIDAD	1.58
013	011	014	CALLE PERDÓN	1.58
013	011	015	CALLE PIEDAD	1.58
013	011	016	CALLE SABIDURIA	1.58
013	011	017	CALLE SANTIDAD	1.58
013	011	018	CIRCUITO BONDAD	2.00
013	011	019	CIRCUITO IGUALDAD	2.00
013	011	020	CIRCUITO LEALTAD	2.00
013	011	021	CIRCUITO SENSATEZ	2.00
013	011	022	CIRCUITO SINCERIDAD	2.00
013	011	023	CIRCUITO TRANQUILIDAD	2.00
FRACCIONAMIENTO ANTONIO I. DELGADO				
013	012	001	ANDADOR LICENCIADO JOSÉ VASCONCELOS	1.95
013	012	002	ANDADOR MARÍA MONTESSORI	1.95
013	012	003	ANDADOR RAFAEL RAMÍREZ	1.95
013	012	004	AVENIDA DEL MAESTRO	1.95
013	012	005	CALLE GABRIELA MISTRAL	1.95
013	012	006	CALLE ISIDRO BURGOS	1.95
013	012	007	CALLE MOISÉS SÁENZ	1.95
013	012	008	CALLE SIN NOMBRE	1.95
FRACCIONAMIENTO ELÍAS NAIME NEMER				
013	013	001	ANDADOR 1	2.50
013	013	002	ANDADOR 2	2.50
013	013	003	ANDADOR 3	2.50



013	013	004	ANDADOR 4	2.50
013	013	005	ANDADOR 5	2.50
013	013	006	ANDADOR 6	2.50
013	013	007	ANDADOR 7	2.50
013	013	008	ANDADOR VIOLETAS	2.50
013	013	009	CALLE ADOLFO REYES	3.50
013	013	010	CALLE DE LA ROSA	3.50
013	013	011	CALLE SIN NOMBRE	3.50
013	013	012	CALLE VIOLETAS	3.50
FRACCIONAMIENTO MODULO SOCIAL RUFFO FIGUEROA				
013	014	001	ANDADOR SECRETARÍA DE AGRICULTURA Y GANADERÍA	4.17
013	014	002	ANDADOR SECRETARÍA DE EDUCACIÓN PÚBLICA	4.17
013	014	003	ANDADOR SECRETARÍA DE HACIENDA Y CRÉDITO PÚBLICO	4.17
013	014	004	ANDADOR SECRETARÍA DE INDUSTRIA Y COMERCIO	4.17
013	014	005	ANDADOR SECRETARÍA DE LA REFORMA AGRARIA	4.17
013	014	006	ANDADOR SECRETARÍA DE SALUBRIDAD Y ASISTENCIA	4.17
013	014	007	ANDADOR SECRETARÍA DE TURISMO	4.17
013	014	008	ANDADOR SIN NOMBRE	4.17
013	014	009	AVENIDA INSURGENTES	11.50
013	014	010	AVENIDA VICENTE GUERRERO	11.50
013	014	011	CALLE ABASOLO	8.64
013	014	012	CALLE DEL PARQUE	4.17
013	014	013	CALLE ISSTE	5.47
013	014	014	CALLE SECRETARÍA DE COMUNICACIONES Y TRANSPORTES	4.17
013	014	015	CALLE SECRETARÍA DE OBRAS PÚBLICAS	4.17
013	014	016	CALLE SECRETARÍA DE RECURSOS HIDRÁULICOS	4.17
HUAXCORRAL				
013	015	001	ANDADOR ORIENTE	1.58
013	015	002	ANDADOR PONIENTE	1.58
013	015	003	ANDADOR SUR	1.58
013	015	004	BOULEVARD VICENTE GUERRERO	12.50
013	015	005	CALLE CAMINO	1.58

PODER LEGISLATIVO



013	015	006	CALLE PÚBLICA	1.58
LAS MARGARITAS PRIMERA SECCIÓN				
013	016	001	AVENIDA INSURGENTES	11.50
013	016	002	CALLE AMATISTA	5.47
013	016	003	CALLE JADE	5.47
013	016	004	CALLE OBSIDIANA	5.47
LAS MARGARITAS SEGUNDA SECCIÓN				
013	017	001	CALLE CERRADA DE OBSIDIANA	5.47
013	017	002	CALLE JADE	5.47
LOMA DE CHILPANCINGO				
013	018	001	ANDADOR AGUSTÍN MELGAR	1.58
013	018	002	ANDADOR JOSÉ MARÍA MORELOS Y PAVÓN	1.58
013	018	003	ANDADOR JUAN ÁLVAREZ	1.58
013	018	004	ANDADOR JUAN ESCUTIA	1.58
013	018	005	ANDADOR NICOLÁS BRAVO	1.58
013	018	006	ANDADOR VICENTE GUERRERO	1.58
013	018	007	AVENIDA HÉROES DE MÉXICO	1.58
013	018	008	CALLE JOSEFA ORTIZ DE DOMÍNGUEZ	1.58
013	018	009	CALLE JUAN DE LA BARRERA	1.58
013	018	010	CALLE JUAN ESCUTIA	1.58
013	018	011	CALLE MIGUEL HIDALGO	1.58
LOMAS VERDES				
013	019	001	ANDADOR EUCALIPTOS	1.58
013	019	002	ANDADOR SIN NOMBRE	1.58
013	019	003	CALLE ÁLAMOS	1.58
013	019	004	CALLE ENCARNACIÓN HERNÁNDEZ	1.72
013	019	005	CALLE LOS CEDROS	1.58
013	019	006	CALLE LOS PINOS	1.58
013	019	007	CALLE SIN NOMBRE	1.58
MOCTEZUMA				
013	020	001	CALLE DEL AMATITO	2.45
013	020	002	CALLE EUTIMIO PINZÓN	2.45

PODER LEGISLATIVO



013	020	003	CALLE JOSÉ AZUETA	2.88
013	020	004	CALLE JUAN ALDAMA	2.88
013	020	005	CALLE MARIANO MATAMOROS	8.64
013	020	006	CALLE PROLONGACIÓN CUAUHTÉMOC	8.64
013	020	007	CALLE XICOTÉNCATL	2.45
NUEVO HORIZONTE				
013	021	001	ANDADOR SIN NOMBRE	1.58
SAN JOSÉ				
013	022	001	ANDADOR SIN NOMBRE	1.58
013	022	002	CALLE INDUSTRIAL	1.73
013	022	003	CALLE SIN NOMBRE	1.58
SANTA ROSA				
013	023	001	AVENIDA INSURGENTES	11.50
013	023	002	CALLE AZUCENAS	5.47
013	023	003	CALLE DE LAS ROSAS	5.47
013	023	004	CALLE GARDENIAS	5.76
013	023	005	CALLE GLADIOLAS	5.47
013	023	006	CALLE JAZMINES	5.47
013	023	007	CALLE NARDOS	5.47
013	023	008	CALLE ORQUÍDEAS	5.47
013	023	009	CALLE VIOLETAS	5.47
STTAISUAG				
013	024	001	ANDADOR SIN NOMBRE	1.80
013	024	002	CALLE JOSEFA ORTIZ DE DOMINGUEZ	2.00
013	024	003	CALLE PRIVADA DE INSURGENTES	2.50
013	024	004	CALLE SIN NOMBRE	2.00
013	024	005	CALLE VICENTE GUERRERO	2.00
TIMOTLAN				
013	025	001	ANDADOR SIN NOMBRE	1.58
013	025	002	CALLE SIN NOMBRE	1.58
013	025	003	CALLEJÓN SIN NOMBRE	1.58
VICENTE GUERRERO				



013	026	001	CALLE AMATITO	2.88
013	026	002	CALLE BARRANCA JALAHUATZINGO	2.88
013	026	003	CALLE CERRADA DE AMATITO	2.88
013	026	004	CALLE CERRADA DE OMILTEMI	2.88
013	026	005	CALLE EJIDO	2.88
013	026	006	CALLE EUTIMIO PINZÓN	2.88
013	026	007	CALLE HERNÁN CORTÉS	2.88
013	026	008	CALLE HEROICO COLEGIO MILITAR	6.48
013	026	009	CALLE LEONARDO BRAVO	2.88
013	026	010	CALLE MARIANO MATAMOROS	8.64
013	026	011	CALLE MÁRTIRES DEL 30 DE DICIEMBRE	2.88
013	026	012	CALLE OMILTEMI	2.88
013	026	013	CALLE PROLONGACIÓN 5 DE MAYO	8.64
013	026	014	CALLE PROLONGACIÓN CUAUHTÉMOC	8.64
013	026	015	CALLE PROLONGACIÓN LEONA VICARIO	2.88
013	026	016	CALLE RIO DE JANEIRO	2.88
013	026	017	CALLE SIMÓN BOLÍVAR	2.88
013	026	018	CALLE UNIÓN Y PROGRESO	2.88
ZOZOCAPA O CALAVERAS				
013	027	001	CALLE CERRADA DE LA PEÑA	1.58
013	027	002	CALLE CERRADA DEL PEÑÓN	1.58
013	027	003	CALLE CUMBRE FRACCIÓN I	1.58
013	027	004	CALLE CUMBRE FRACCIÓN IV	1.58
SECTOR CATASTRAL 014				
(SUBDIVISION) AHUIYUCO				
014	001	001	ANDADOR PROFESOR RAMÓN FALCÓN DE LA CRUZ	2.50
(SUBDIVISIÓN) LAS PILITAS				
014	002	001	ANDADOR SIN NOMBRE	1.58
014	002	002	CALLE PRINCIPAL	1.58
014	002	003	CALLE SIN NOMBRE	1.58
014	002	004	CARRETERA A HUITECO	1.58
AHUIYUCO				



014	003	001	ANDADOR PIEDRA ÁGATA	1.58
014	003	002	ANDADOR PIEDRA AZUL	1.58
014	003	003	ANDADOR PIEDRA CALIZA	1.58
014	003	004	ANDADOR PIEDRA CUARZO RUTILADO	1.58
014	003	005	ANDADOR PIEDRA DE AZABACHE	1.58
014	003	006	ANDADOR PIEDRA DEL CUARZO	1.58
014	003	007	ANDADOR PIEDRA DEL TOPACIO	1.58
014	003	008	ANDADOR PIEDRA GRANATE	1.58
014	003	009	ANDADOR PIEDRA GRANDE	1.58
014	003	010	ANDADOR PIEDRA JASPE VERDE	1.58
014	003	011	ANDADOR PIEDRA LA CORNALINA	1.58
014	003	012	ANDADOR PIEDRA LA KUNZITA	1.58
014	003	013	ANDADOR PIEDRA LA MALAQUITA	1.58
014	003	014	ANDADOR PIEDRA LA RODONITA	1.58
014	003	015	ANDADOR PIEDRA LAPISLÁZULI	1.58
014	003	016	ANDADOR PIEDRA LOS TEPETATES	1.58
014	003	017	ANDADOR PIEDRA RODOCROSITA	1.58
014	003	018	CALLE AGUA MARINA	1.58
014	003	019	CALLE PIEDRA DE JASPE	1.58
014	003	020	CALLE PIEDRA DE TOPACIO	1.58
014	003	021	CALLE PIEDRA DEL CORAL	1.58
014	003	022	CALLE PIEDRA DEL RUBÍ	1.58
014	003	023	CALLE PIEDRA DEL ZAFIRO NEGRO	1.58
014	003	024	CALLE PIEDRA DIAMANTE	1.58
014	003	025	CALLE PIEDRA GARRA DE TIGRE	1.58
014	003	026	CALLE PIEDRA JASPE ROJO	1.58
014	003	027	CALLE PIEDRA LA ALEJANDRITA	1.58
014	003	028	CALLE PIEDRA LA ESMERALDA	1.58
014	003	029	CALLE PIEDRA OJO DE TIGRE	1.58
014	003	030	CALLE PIEDRA ZAFIRO	1.58
014	003	031	CALLE SIN NOMBRE	1.58
ALIANZA POPULAR				



014	004	001	ANDADOR SIN NOMBRE	1.58
014	004	002	CALLE CERRADA DE LA PAZ	1.58
014	004	003	CALLE CERRADA HÉROES DE GUERRERO	1.58
014	004	004	CALLE CERRADA HEROICO COLEGIO MILITAR	2.50
014	004	005	CALLE CERRADA MOCTEZUMA	1.58
014	004	006	CALLE DEL PARAÍSO	1.58
014	004	007	CALLE HEROICO COLEGIO MILITAR	4.17
014	004	008	CALLE PROLONGACIÓN HEROICO COLEGIO MILITAR	4.17
014	004	009	LIBRAMIENTO CHILPANCINGO - TIXTLA	9.00
ATLITENCO				
014	005	001	ANDADOR 27 DE OCTUBRE	1.58
014	005	002	ANDADOR HÉROES	1.58
014	005	003	ANDADOR NORTE	1.58
014	005	004	ANDADOR PROGRESO	1.58
014	005	005	CALLE UNIDAD POPULAR	1.58
BOSQUES DEL ORIENTE				
014	006	001	AVENIDA JACARANDAS	1.58
014	006	002	AVENIDA OMBÚ	1.58
014	006	003	AVENIDA PALMAS	1.58
014	006	004	CALLE AGUACATE	1.58
014	006	005	CALLE ÁLAMOS	1.58
014	006	006	CALLE ARRAYAN	1.58
014	006	007	CALLE AYACAHUITE	1.58
014	006	008	CALLE BUGAMBILIAS	1.58
014	006	009	CALLE CAPULÍN	1.58
014	006	010	CALLE CEDROS	1.58
014	006	011	CALLE CEIBA	1.58
014	006	012	CALLE CERRADA DE ÁLAMOS	1.58
014	006	013	CALLE CERRADA DE CEDROS	1.58
014	006	014	CALLE CERRADA DE EUCALIPTOS	1.58
014	006	015	CALLE CIPRÉS	1.58
014	006	016	CALLE CIRUELO	1.58



014	006	017	CALLE COPAL	1.58
014	006	018	CALLE DURAZNO	1.58
014	006	019	CALLE EUCALIPTOS	1.58
014	006	020	CALLE FRESNO	1.58
014	006	021	CALLE GUAYABO	1.58
014	006	022	CALLE MANGO	1.58
014	006	023	CALLE MISPERO	1.58
014	006	024	CALLE NANCHES	1.58
014	006	025	CALLE NARANJO	1.58
014	006	026	CALLE NOPAL	1.58
014	006	027	CALLE ROBLES	1.58
014	006	028	CALLE TAMARINDOS	1.58
014	006	029	CALLE TORONJA	1.58
C.N.O.P. SECCIÓN A				
014	007	001	ANDADOR LAUREL	2.00
014	007	002	CALLE 13 DE MARZO	2.50
014	007	003	CALLE 30 DE DICIEMBRE	2.50
014	007	004	CALLE ALBERTO VÁZQUEZ DEL MERCADO	2.50
014	007	005	CALLE ANTONIO BERNAL CARRETO	2.50
014	007	006	CALLE CARLOS RIVA PALACIO	2.50
014	007	007	CALLE CERRADA 13 DE MARZO	2.50
014	007	008	CALLE HUMBERTO LUGO GIL	2.50
014	007	009	CALLE JOSÉ CASTAÑÓN REYNOSO	2.50
014	007	010	CALLE JOSÉ DE LAS FUENTES RODRÍGUEZ	2.50
014	007	011	CALLE PRIMERA CERRADA DE 13 DE MARZO	2.50
014	007	012	CALLE SECTOR POPULAR	2.50
C.N.O.P. SECCIÓN B				
014	008	001	ANDADOR JOSÉ DE LAS FUENTES	2.00
014	008	002	ANDADOR SIN NOMBRE	2.00
014	008	003	CALLE ALFONSO MARTÍNEZ	2.50
014	008	004	CALLE DAVID GUSTAVO	2.50
014	008	005	CALLE DOCTOR RIVA PALACIO	2.50



014	008	006	CALLE FERNANDO LÓPEZ	2.50
014	008	007	CALLE GENERAL ANTONIO NAVA	2.50
014	008	008	CALLE JOSÉ DE LAS FUENTES	2.50
014	008	009	CALLE JULIO BOBADILLA	2.50
014	008	010	CALLE LUIS VÁZQUEZ	2.50
014	008	011	CALLE PROFESOR CARITINO MALDONADO	2.50
C.N.O.P. SECCIÓN B AMPLIACIÓN				
014	009	001	ANDADOR SIN NOMBRE	2.00
014	009	002	CALLE GENERAL ANTONIO NAVA	3.00
014	009	003	CALLE PROLONGACIÓN CARITINO MALDONADO	2.50
014	009	004	CALLE PROLONGACIÓN LUIS VÁZQUEZ	2.50
C.N.O.P. SECCIÓN C AMPLIACIÓN				
014	010	001	ANDADOR ALBATROS	2.00
014	010	002	ANDADOR GRAN AVE DEL SOL	2.00
014	010	003	ANDADOR QUETZAL	2.00
014	010	004	ANDADOR RUISEÑOR	2.00
014	010	005	ANDADOR SIN NOMBRE	2.00
014	010	006	CALLE CARITINO MALDONADO	2.50
014	010	007	CALLE GRAN AVE DEL SOL	2.50
014	010	008	CALLE PRINCIPAL	3.00
014	010	009	CALLE SIN NOMBRE	2.50
COLINAS DEL SUR				
014	011	001	BOULEVARD HORTENSIA	2.45
014	011	002	CALLE PRIVADA CARLOS G. GÓMEZ	2.16
014	011	003	CIRCUITO POETAS	2.16
COLONIA IGNACIO MANUEL ALTAMIRANO PRIMERA SECCIÓN				
014	012	001	ANDADOR SIN NOMBRE	3.00
014	012	002	CALLE ÁLVARO OBREGÓN	3.50
014	012	003	CALLE SIN NOMBRE	3.50
COLONIA IGNACIO MANUEL ALTAMIRANO SEGUNDA SECCIÓN				
014	013	001	ANDADOR SIN NOMBRE	3.00
014	013	002	CALLE SIN NOMBRE	3.50



COLONIA JARDINES DEL ORIENTE				
014	014	001	ANDADOR AZUCENA	1.58
014	014	002	ANDADOR GARDENIAS	1.58
014	014	003	ANDADOR GLADIOLAS	1.58
014	014	004	ANDADOR ORQUÍDEAS	1.58
014	014	005	ANDADOR SIN NOMBRE	1.58
014	014	006	ANDADOR TULIPANES	1.58
014	014	007	CALLE DALIAS	2.00
014	014	008	CALLE JAZMÍN	2.00
014	014	009	CALLE TULIPANES	2.00
COLONIA LA CUMBRE				
014	015	001	CALLE CERRADA DE LA PENA	3.20
014	015	002	CALLE LA CUMBRE	3.50
014	015	003	CALLE SIN NOMBRE	3.20
COLONIA LA CUMBRE II				
014	016	001	CALLE PEDREGAL	3.20
014	016	002	CALLE PICACHO	3.20
014	016	003	CALLE RISCO	3.20
014	016	004	CALLE SIN NOMBRE	3.00
EFRÉN DÍAZ BONILLA				
014	017	001	CALLE SIN NOMBRE	1.58
EL CAPULÍN				
014	018	001	CALLE SIN NOMBRE	1.58
FLORIDA				
014	019	001	ANDADOR 1	1.58
014	019	002	ANDADOR 2	1.58
014	019	003	CALLE PRINCIPAL	1.58
FLORIDA AMPLIACIÓN				
014	020	001	ANDADOR LOS GERANIOS	1.58
014	020	002	CALLE PROLONGACIÓN BUGAMBILIAS	1.58
FRACCIONAMIENTO LOMAS VERDES ORIENTE				
014	021	001	ANDADOR PABLO NAVA NAVA	1.58



014	021	002	CALLE AUSENCIO GARZÓN CHÁVEZ	1.80
014	021	003	CALLE BENITO JUÁREZ	1.80
014	021	004	CALLE CARLOS CATALÁN RUÍZ	1.80
014	021	005	CALLE CONSTANTINO FLORES PEÑA	1.80
014	021	006	CALLE CRISTINO MORALES NICOLÁS	1.80
014	021	007	CALLE DARÍO MIRANDA ROMÁN	1.80
014	021	008	CALLE EFRÉN LEYVA ACEVEDO	1.80
014	021	009	CALLE ELÍAS NAIME NEMER	1.80
014	021	010	CALLE FLORENCIO SALAZAR ADAME	1.80
014	021	011	CALLE GERARDO VÁZQUEZ FLORES	1.80
014	021	012	CALLE HÉCTOR ASTUDILLO FLORES	1.80
014	021	013	CALLE HUMBERTO CALVO MEMIJE	1.80
014	021	014	CALLE JESÚS CARRERA ALONSO	1.80
014	021	015	CALLE JORGE H. ARRIETA JIMÉNEZ	1.80
014	021	016	CALLE JORGE LEÓN ROBLEDO	1.80
014	021	017	CALLE JOSÉ LUIS PERALTA LOBATO	1.80
014	021	018	CALLE JUANA ALARCÓN	1.80
014	021	019	CALLE LÁZARO RÍOS	1.80
014	021	020	CALLE LINARES	1.80
014	021	021	CALLE MAGDALENA VÁZQUEZ	1.80
014	021	022	CALLE MARCO ANTONIO LEYVA MENA	1.80
014	021	023	CALLE MARIO MORENO ARCOS	1.80
014	021	024	CALLE MIGUEL HERNÁNDEZ GÓMEZ	1.80
014	021	025	CALLE OSCAR REYES ARELLANO	1.80
014	021	026	CALLE REYES BETANCOURT	1.80
014	021	027	CALLE SIN NOMBRE	1.80
FRACCIONAMIENTO PRIVADA LAS VEGAS (COLINAS DEL SUR SECCIÓN II)				
014	022	001	ANDADOR ARBOLADA	3.50
014	022	002	CALLE JOSÉ BOBADILLA	4.00
014	022	003	CALLE PRINCIPAL ESPERANZA	4.50
014	022	004	CALLE PRIVADA BLANCA ESTELA	4.00
014	022	005	CALLE PRIVADA HILDA	4.00

PODER LEGISLATIVO



014	022	006	CALLE PRIVADA MARIA LEONOR	4.00
014	022	007	SERVICIO DE PASO	2.50
GUERRERO				
014	023	001	CALLE MÁRTIRES DEL 30 DE DICIEMBRE	2.88
014	023	002	CALLE PRIVADA DE SIMÓN BOLÍVAR	2.88
014	023	003	CALLE PROLONGACIÓN LEONA VICARIO	2.88
014	023	004	CALLE SIMÓN BOLÍVAR	2.88
014	023	005	CALLE UNIÓN Y PROGRESO	2.88
IGNACIO MANUEL ALTAMIRANO TERCERA SECCIÓN				
014	024	001	ANDADOR SIN NOMBRE	1.58
014	024	002	CALLE SIN NOMBRE	2.16
JARDÍN LOS PINOS				
014	025	001	ANDADOR LOS PINOS	1.58
014	025	002	ANDADOR LOS TABACHINES	1.58
014	025	003	CALLE ÁLAMOS	1.58
014	025	004	CALLE CERRADA MÁRTIRES DEL 30 DE DICIEMBRE	1.58
014	025	005	CALLE FORTÍN DE LAS FLORES	1.58
014	025	006	CALLE PROLONGACIÓN MÁRTIRES DEL 30 DE DICIEMBRE	1.58
JOSÉ MARÍA PINO SUÁREZ				
014	026	001	ANDADOR 22 DE FEBRERO	1.58
014	026	002	ANDADOR 8 DE SEPTIEMBRE	1.58
014	026	003	ANDADOR VICEPRESIDENTE	1.58
014	026	004	CALLE DECENA TRÁGICA	1.58
014	026	005	CALLE M. STIRLING	1.58
014	026	006	CALLE REVOLUCIÓN	1.58
014	026	007	CALLE TABASCO	1.58
014	026	008	CALLE TENOSIQUE	1.58
JUQUILA ORIENTE				
014	027	001	CALLE SIN NOMBRE	1.58
LA FLORESTA				
014	028	001	ANDADOR LA CORDILLERA	1.58
014	028	002	CALLE SIERRA MADRE DEL SUR	1.58



LAS PILITAS				
014	029	001	ANDADOR DÁTIL	1.58
014	029	002	ANDADOR EL CEDRO	1.58
014	029	003	ANDADOR EL FRESNO	1.58
014	029	004	ANDADOR EL PINO	1.58
014	029	005	ANDADOR ENCINO	1.58
014	029	006	ANDADOR HUITECO	1.58
014	029	007	ANDADOR SAUCE	1.58
014	029	008	AVENIDA LAS ABEDULES	1.58
LEONARDO BRAVO				
014	030	001	AVENIDA GENERAL NICOLÁS BRAVO	2.50
014	030	002	CALLE 1	1.58
014	030	003	CALLE 2	1.58
014	030	004	CALLE 3	1.58
MOCTEZUMA				
014	031	001	CALLE XICOTÉNCATL	2.16
MOISÉS CASTILLO				
014	032	001	CALLE SIN NOMBRE	1.58
P.R.T.				
014	033	001	CALLE SIN NOMBRE	1.58
P.R.T. AMPLIACIÓN				
014	034	001	CALLE SIN NOMBRE	1.58
PINO SUÁREZ AMPLIACIÓN				
014	035	001	CALLE SIN NOMBRE	1.58
RICARDO FLORES MAGÓN				
014	036	001	ANDADOR AMAPOLAS	1.58
014	036	002	ANDADOR CLAVELES	1.58
014	036	003	ANDADOR JAZMÍN	1.58
014	036	004	ANDADOR LAS ADELFA	1.58
014	036	005	ANDADOR LAS AZUCENAS	1.58
014	036	006	ANDADOR LAS DALIAS	1.58
014	036	007	ANDADOR LAS GLADIOLAS	1.58



014	036	008	ANDADOR LAS JACARANDAS	1.58
014	036	009	ANDADOR LAS MARGARITAS	1.58
014	036	010	ANDADOR LAS ORQUÍDEAS	1.58
014	036	011	ANDADOR LAS VIOLETAS	1.58
014	036	012	ANDADOR LOS CRISANTEMOS	1.58
014	036	013	ANDADOR LOS LIRIOS	1.58
014	036	014	ANDADOR NOCHEBUENA	1.58
014	036	015	CALLE LAS ROSAS	1.58
014	036	016	CALLE LOS LIRIOS	1.58
TIERRA Y LIBERTAD				
014	037	001	CALLE BENITO JUÁREZ	1.58
014	037	002	CALLE EMILIANO ZAPATA	1.58
014	037	003	CALLE FRANCISCO I. MADERO	1.58
014	037	004	CALLE IGNACIO ZARAGOZA	1.58
014	037	005	CALLE JOSÉ MARÍA MORELOS Y PAVÓN	1.58
014	037	006	CALLE LÁZARO CÁRDENAS	1.58
014	037	007	CALLE NICOLÁS BRAVO	1.58
014	037	008	CALLE UNIDAD POPULAR	1.73
014	037	009	CALLE VICENTE GUERRERO	1.58
VISTA ALEGRE				
014	038	001	CALLE ATALAYA	1.58
014	038	002	CALLE CERRADA DEL MIRADOR	1.58
014	038	003	CALLE DEL MIRADOR	1.58
014	038	004	CALLE DEL VIGÍA	1.58
014	038	005	CALLE FORTÍN DE LAS FLORES	1.58
014	038	006	CALLE OBSERVATORIO	1.58
014	038	007	CALLEJÓN OBSERVATORIO	1.58
SECTOR CATASTRAL 015				
(SUBDIVISIÓN) EXCCISSA				
015	001	001	ANDADOR SIN NOMBRE	1.72
015	001	002	CALLE FRANCISCO VILLA	1.72
(SUBDIVISIÓN) TEPANGO				



015	002	001	AVENIDA CUAUHTÉMOC	5.20
015	002	002	BOULEVARD VICENTE GUERRERO	12.50
015	002	003	CALLE AXAYÁCATL	4.17
015	002	004	CALLE CASA ESTACIONAMIENTO	1.58
015	002	005	CALLE JUSTO SIERRA	1.58
015	002	006	CALLE SIN NOMBRE	1.58
015	002	007	CALLE TLÁLOC	4.17
(SUBDIVISIÓN) TLACHINCA				
015	003	001	ANDADOR BELICE	1.58
015	003	002	BOULEVARD CHILPANCINGO - PETAQUILLAS	12.50
015	003	003	BOULEVARD DE LAS AMÉRICAS	3.50
015	003	004	CALLE BRASIL	2.50
015	003	005	CALLE CUBA	2.50
015	003	006	CALLE MÉXICO	2.50
015	003	007	CALLE SIN NOMBRE	2.50
015	003	008	CARRETERA NACIONAL MÉXICO - ACAPULCO	7.50
AGUACATITLAN				
015	004	001	CALLE SIN NOMBRE	1.58
AURORA				
015	005	001	ANDADOR SIN NOMBRE	2.72
015	005	002	CALLE EMILIANO ZAPATA	4.32
015	005	003	CALLE GENERAL AMBROSIO FIGUEROA	3.59
015	005	004	CALLE GENERAL ENCARNACIÓN DÍAZ	3.59
015	005	005	CALLE GENERAL RÓMULO FIGUEROA	4.32
BRISAS DEL SUR				
015	006	001	ANDADOR ISLA CAIMÁN	1.58
015	006	002	AVENIDA YOLLOXOCHITL	2.50
015	006	003	CALLE CHIMALPOPOCA	1.58
015	006	004	CALLE FRANCISCO LEYVA VENTURA	1.58
015	006	005	CALLE GENERAL BALTAZAR R. LEYVA MANCILLA	1.58
015	006	006	CALLE ISLA CAIMÁN	1.58
015	006	007	CALLE ISLA CAPRI	1.58



015	006	008	CALLE ISLA CEDROS	1.58
015	006	009	CALLE ISLA CEILÁN	1.58
015	006	010	CALLE ISLA DE CECILIA	1.58
015	006	011	CALLE ISLA DE CERDEÑA	1.58
015	006	012	CALLE ISLA DE CÓRCEGA	1.58
015	006	013	CALLE ISLA DE COZUMEL	1.58
015	006	014	CALLE ISLA DE CRETA	1.58
015	006	015	CALLE ISLA DE CUBA	1.58
015	006	016	CALLE ISLA DE ELBA	1.58
015	006	017	CALLE ISLA DE GUADALUPE	1.58
015	006	018	CALLE ISLA DEL CARMEN	1.58
015	006	019	CALLE ISLA FUKUOKA	1.58
015	006	020	CALLE ISLA GALÁPAGOS	1.58
015	006	021	CALLE ISLA JAMAICA	1.58
015	006	022	CALLE ISLA MADAGASCAR	1.58
015	006	023	CALLE ISLA MALTA	1.58
015	006	024	CALLE ISLA MONSERRAT	1.58
015	006	025	CALLE ISLA MUJERES	1.58
015	006	026	CALLE ISLA REVILLAGIGEDO	1.58
015	006	027	CALLE ISLA SAN ANDRÉS	1.58
015	006	028	CALLE ISLA SAN JOSÉ	1.58
015	006	029	CALLE ISLA SAN MIGUEL	1.58
015	006	030	CALLE ISLA SOCORRO	1.58
015	006	031	CALLE ISLA TURNEFFE	1.58
015	006	032	CALLE MYKONOS	1.58
CAMPESTRE ECOLÓGICO TEPANGO				
015	007	001	AVENIDA CAMPECHE	1.58
015	007	002	AVENIDA QUINTANA ROO	1.58
015	007	003	AVENIDA VILLA HERMOSA	1.58
015	007	004	AVENIDA YUCATÁN	1.58
015	007	005	CALLE ACAPULCO	1.58
015	007	006	CALLE AGUASCALIENTES	1.58



015	007	007	CALLE ALPOYECA	1.58
015	007	008	CALLE AMACUZAC	1.58
015	007	009	CALLE AMOJILECA	1.58
015	007	010	CALLE APANGO	1.58
015	007	011	CALLE CAMARGO	1.58
015	007	012	CALLE CERO CAHUÍ	1.58
015	007	013	CALLE CERRADA CUAUHTÉMOC	1.58
015	007	014	CALLE CERRADA DELICIAS	1.58
015	007	015	CALLE CERRADA MADERO	1.58
015	007	016	CALLE CERRADA VICTORIA	1.58
015	007	017	CALLE CHIHUAHUA	1.58
015	007	018	CALLE CHILPANCINGO	1.58
015	007	019	CALLE CHINIPAS	1.58
015	007	020	CALLE CHOLULA	1.58
015	007	021	CALLE CIUDAD OBREGÓN	1.58
015	007	022	CALLE COAHUILA	1.58
015	007	023	CALLE COCULA	1.58
015	007	024	CALLE CUAUTLA	1.58
015	007	025	CALLE CUERNAVACA	1.58
015	007	026	CALLE DURANGO	1.58
015	007	027	CALLE GUADALAJARA	1.58
015	007	028	CALLE GUANAJUATO	1.58
015	007	029	CALLE GUERRERO	1.58
015	007	030	CALLE HIDALGO	1.58
015	007	031	CALLE HUITEPEC	1.58
015	007	032	CALLE IGUALA	1.58
015	007	033	CALLE IGUALAPA	1.58
015	007	034	CALLE ILIATENCO	1.58
015	007	035	CALLE IXCATEOPAN	1.58
015	007	036	CALLE IXTAPA	1.58
015	007	037	CALLE JIMÉNEZ	1.58
015	007	038	CALLE JUCHITÁN	1.58



015	007	039	CALLE LA PAZ	1.58
015	007	040	CALLE MANZANILLO	1.58
015	007	041	CALLE MARQUELIA	1.58
015	007	042	CALLE MATEHUALA	1.58
015	007	043	CALLE MESONES	1.58
015	007	044	CALLE MEXICALI	1.58
015	007	045	CALLE MORELOS	1.58
015	007	046	CALLE NEJAPA	1.58
015	007	047	CALLE NOGALES	1.58
015	007	048	CALLE NUEVO LEÓN	1.58
015	007	049	CALLE OAXACA	1.58
015	007	050	CALLE OCOTEPEC	1.58
015	007	051	CALLE OLINALÁ	1.58
015	007	052	CALLE PAPANOA	1.58
015	007	053	CALLE PARRAL	1.58
015	007	054	CALLE PUEBLA	1.58
015	007	055	CALLE QUERÉTARO	1.58
015	007	056	CALLE SALAMANCA	1.58
015	007	057	CALLE SAN LUIS POTOSÍ	1.58
015	007	058	CALLE SAUCILLO	1.58
015	007	059	CALLE SINALOA	1.58
015	007	060	CALLE SONORA	1.58
015	007	061	CALLE TABASCO	1.58
015	007	062	CALLE TAMAULIPAS	1.58
015	007	063	CALLE TAXCO	1.58
015	007	064	CALLE TECATE	1.58
015	007	065	CALLE TECPÁN	1.58
015	007	066	CALLE TEHUITZINGO	1.58
015	007	067	CALLE TLAPA	1.58
015	007	068	CALLE TLAXCALA	1.58
015	007	069	CALLE TOLUCA	1.58
015	007	070	CALLE TOMOCHI	1.58



015	007	071	CALLE TULA	1.58
015	007	072	CALLE TULCINGO	1.58
015	007	073	CALLE VERACRUZ	1.58
015	007	074	CALLE YAUTEPEC	1.58
015	007	075	CALLE ZACATECAS	1.58
015	007	076	CALLE ZIHUATANEJO	1.58
015	007	077	CALLE ZIRÁNDARO	1.58
015	007	078	CALLE ZITLALA	1.58
CIPATLI PRIMERA SECCIÓN				
015	008	001	ANDADOR XÓCHITL	1.72
015	008	002	AVENIDA CUITLÁHUAC	3.50
015	008	003	BOULEVARD VICENTE GUERRERO	12.50
015	008	004	CALLE AHUÍZOTL	2.00
015	008	005	CALLE AXAYÁCATL	2.00
015	008	006	CALLE MOCTEZUMA	2.00
015	008	007	CALLE TÍZOC	2.00
015	008	008	CALLE YOLOXÓCHITL	2.00
CIPATLI SEGUNDA SECCIÓN				
015	009	001	CALLE ILHUICAMINA	1.58
015	009	002	CALLE SIN NOMBRE	1.58
COLONIA LOMAS DEL BOSQUE				
015	010	001	ANDADOR ANONA	1.58
015	010	002	ANDADOR CASUARINA	1.58
015	010	003	ANDADOR GRANADA	1.58
015	010	004	ANDADOR GUAYABA	1.58
015	010	005	ANDADOR LAS FRESAS	1.58
015	010	006	ANDADOR LIMA	1.58
015	010	007	ANDADOR LIMÓN	1.58
015	010	008	ANDADOR MELÓN	1.58
015	010	009	ANDADOR NARANJA	1.58
015	010	010	ANDADOR POCHOTE	1.58
015	010	011	ANDADOR TEPE HUAJE	1.58

PODER LEGISLATIVO



015	010	012	CALLE CAOBA	2.00
015	010	013	CALLE CASAHUATE	2.00
015	010	014	CALLE CEDRO	2.00
015	010	015	CALLE CHABACANO	2.00
015	010	016	CALLE CIPRÉS	2.00
015	010	017	CALLE CUERAMO	2.00
015	010	018	CALLE DEL HIGO	2.00
015	010	019	CALLE DURAZNO	2.00
015	010	020	CALLE ENCINO	2.00
015	010	021	CALLE EUCALIPTO	2.00
015	010	022	CALLE FRAMBOYÁN	2.00
015	010	023	CALLE FRESNO	2.00
015	010	024	CALLE ISLA DE CÓRCEGA	2.00
015	010	025	CALLE JACARANDAS	2.00
015	010	026	CALLE LA PERA	2.00
015	010	027	CALLE LA TUNA	2.00
015	010	028	CALLE LAS NUECES	2.00
015	010	029	CALLE MANZANA	2.00
015	010	030	CALLE OYAMEL	2.00
015	010	031	CALLE PAROTA	2.00
015	010	032	CALLE PINO	2.00
015	010	033	CALLE PIRUL	2.00
015	010	034	CALLE SAUCE	2.00
015	010	035	CALLE ZAPOTE	2.00
015	010	036	CIRCUITO CHABACANO	2.00
COLONIA PALUDISMO				
015	011	001	CALLE AMATISTA	5.00
015	011	002	CALLE CUARZO	5.00
015	011	003	CALLE DIAMANTE	5.00
015	011	004	CALLE DOCTOR ALEJANDRO SÁNCHEZ	5.00
015	011	005	CALLE DOCTOR AUGUSTO FUJIGAKI L.	5.00
015	011	006	CALLE DOCTOR GUILLERMO SOBERÓN	5.00

PODER LEGISLATIVO



015	011	007	CALLE ESMERALDA	5.00
015	011	008	CALLE GENERAL BALTAZAR R. LEYVA MANCILLA	5.00
015	011	009	CALLE SIN NOMBRE	5.00
015	011	010	CALLE TOPACIO	5.00
015	011	011	CALLE TRABAJADORES DE LA SALUD	5.00
FRACCIONAMIENTO 20 DE NOVIEMBRE				
015	012	001	AVENIDA FRANCISCO I. MADERO	7.76
015	012	002	CALLE AMBROSIO FIGUEROA	5.59
015	012	003	CALLE EUCARIA APREZA	6.32
015	012	004	CALLE GENERAL ÁLVARO OBREGÓN	6.32
015	012	005	CALLE GENERAL ANDRÉS FIGUEROA	6.32
015	012	006	CALLE GENERAL ANTONIO A. GUERRERO	5.59
015	012	007	CALLE GENERAL ANTONIO VILLARREAL	6.32
015	012	008	CALLE GENERAL EMILIANO ZAPATA	6.32
015	012	009	CALLE GENERAL ENCARNACIÓN DÍAZ	5.59
015	012	010	CALLE GENERAL FRANCISCO VILLA	5.59
015	012	011	CALLE GENERAL HELIODORO CASTILLO	6.32
015	012	012	CALLE GENERAL JESÚS H. SALGADO	6.17
015	012	013	CALLE GENERAL JULIÁN BLANCO	5.59
015	012	014	CALLE GENERAL RÓMULO FIGUEROA	6.32
015	012	015	CALLE GENERAL VENUSTIANO CARRANZA	6.97
015	012	016	CALLE MONSERRAT	6.32
015	012	017	CALLE PROLONGACIÓN FRANCISCO I. MADERO	6.32
FRACCIONAMIENTO ARBOLEDAS DE OCOTEPEC				
015	013	001	AVENIDA PRINCIPAL TULIPANES	2.50
015	013	002	CALLE ROBLES	2.00
015	013	003	CALLE SIN NOMBRE	2.00
FRACCIONAMIENTO BALCONES DE TEPANGO PRIMERA SECCIÓN				
015	014	001	ANDADOR EL NISPERO	1.58
015	014	002	CALLE LA PERA	1.58
015	014	003	CALLE LA TUNA	1.58
015	014	004	CALLE LA UVA	1.58

PODER LEGISLATIVO



015	014	005	CALLE LAS NUECES	1.58
015	014	006	CALLE SAHOP	1.58
015	014	007	CALLE SIN NOMBRE	1.58
FRACCIONAMIENTO CAMPESTRE ESMERALDA				
015	015	001	ANDADOR CAOBA	3.00
015	015	002	ANDADOR EL NOGAL	3.00
015	015	003	ANDADOR EL OCOTE	3.00
015	015	004	ANDADOR EL ROBLE	3.00
015	015	005	ANDADOR LAS JACARANDAS	3.00
015	015	006	ANDADOR LAS PALMAS	3.00
015	015	007	ANDADOR LOS ALMENDROS	3.00
015	015	008	ANDADOR LOS AMATES	3.00
015	015	009	ANDADOR LOS CASAHUATES	3.00
015	015	010	ANDADOR LOS CEDROS	3.00
015	015	011	ANDADOR LOS ENCINOS	3.00
015	015	012	ANDADOR LOS FRESNOS	3.00
015	015	013	ANDADOR LOS PINOS	3.00
015	015	014	ANDADOR LOS TABACHINES	3.00
015	015	015	ANDADOR OYAMEL	3.00
015	015	016	CIRCUITO ESMERALDA	3.50
FRACCIONAMIENTO HUICACALLI				
015	016	001	AVENIDA CUAUHTÉMOC	5.20
015	016	002	AVENIDA REYES AZTECAS	5.20
015	016	003	CALLE AGUA MARINA	4.17
015	016	004	CALLE CHIMALPOPOCA	4.17
015	016	005	CALLE ITZCÓATL	4.17
015	016	006	CALLE MOCTEZUMA	4.17
015	016	007	CALLE TLÁLOC	4.17
FRACCIONAMIENTO LINÁLOE				
015	017	001	AVENIDA LINÁLOE	6.12
015	017	002	CALLE ABEDUL	4.75
015	017	003	CALLE ÁLAMO	4.75



015	017	004	CALLE ARCE	4.75
015	017	005	CALLE CEDRO	4.75
015	017	006	CALLE ENCINO	4.75
015	017	007	CALLE LAUREL	4.75
015	017	008	CALLE NOGAL	4.75
015	017	009	CALLE OMBÚ	4.75
015	017	010	CALLE ROBLE	4.75
015	017	011	CALLE SAUCE	4.75
FRACCIONAMIENTO PUERTA OCOTEPEC				
015	018	001	AVENIDA ANTONIO LEYVA VÉLEZ	6.00
015	018	002	CALLE ELFEGA ADAME VIUDA DE LEYVA	5.00
015	018	003	CALLE PRIVADA LEYVA	5.00
015	018	004	CALLE PRIVADA OCHOA	5.00
015	018	005	CALLE RINCONADA DE TABACHINES	5.00
FRACCIONAMIENTO RÍO AZUL				
015	019	001	BOULEVARD RÍO BRAVO	5.50
015	019	002	CALLE CERRADA RÍO AZUL	4.75
015	019	003	CALLE CERRADA RÍO COLORADO	4.75
015	019	004	CALLE RÍO AMAZONAS	4.75
015	019	005	CALLE RÍO AZUL	4.75
015	019	006	CALLE RÍO BALSAS	4.75
015	019	007	CALLE RÍO COLORADO	4.75
015	019	008	CALLE RÍO DANUBIO	4.75
015	019	009	CALLE RÍO DE LA PLATA	4.75
015	019	010	CALLE RÍO ÉUFRATES	4.75
015	019	011	CALLE RÍO GRIJALVA	4.75
015	019	012	CALLE RÍO LERMA	4.75
015	019	013	CALLE RÍO MEZCALA	4.75
015	019	014	CALLE RÍO NAZAS	4.75
015	019	015	CALLE RÍO NILO	4.75
015	019	016	CALLE RÍO PANUCO	4.75
015	019	017	CALLE RÍO PAPAGAYO	4.75



015	019	018	CALLE RÍO PARANÁ	4.75
015	019	019	CALLE RÍO SAN JUAN	4.75
015	019	020	CALLE RÍO TIGRIS	4.75
015	019	021	CALLE RÍO USUMACINTA	4.75
FRACCIONAMIENTO UNIVERSITARIOS (LOMAS DE OCOTEPEC)				
015	020	001	ANDADOR SIN NOMBRE	1.58
015	020	002	CALLE SIN NOMBRE	2.00
FRACCIONAMIENTO VILLAS DE OCOTEPEC				
015	021	001	ANDADOR 3	2.50
015	021	002	ANDADOR 4	2.50
015	021	003	ANDADOR SERVICIO DE PASO	2.50
015	021	004	ANDADOR SIN NOMBRE	2.50
015	021	005	AVENIDA ANTONIO LEYVA VÉLEZ	3.50
015	021	006	AVENIDA LEONOR LEYVA ADAME	3.50
015	021	007	CALLE ELFEGA ADAME VIUDA DE LEYVA	3.00
015	021	008	CALLE EZEQUIEL LEYVA MANCILLA	3.00
015	021	009	CALLE FRANCISCO LEYVA VENTURA	3.00
015	021	010	CALLE PABLO LEYVA MARTÍNEZ	3.00
015	021	011	CALLE PRIVADA LEYVA	3.00
015	021	012	CALLE PRIVADA OCHOA	3.00
015	021	013	CALLE RINCONADA 3 CAMPANAS	3.00
015	021	014	CALLE RINCONADA BARCOS DE PAPEL	3.00
015	021	015	CALLE RINCONADA DE TABACHINES	3.00
015	021	016	CALLE RINCONADA EL TIGRE EMPLUMADO	3.00
015	021	017	CALLE RINCONADA LOS MEDIEROS	3.00
015	021	018	CALLE RINCONADA TRECE HUELLAS EN LA ARENA	3.00
015	021	019	CALLE SIN NOMBRE	3.00
FRACCIONAMIENTO VILLAS VICENTE GUERRERO				
015	022	001	CALLE ÁLVARO OBREGÓN	4.75
015	022	002	CALLE BENITO JUÁREZ	4.75
015	022	003	CALLE EMILIANO ZAPATA	4.75
015	022	004	CALLE IGNACIO MANUEL ALTAMIRANO	4.75



015	022	005	CALLE IGNACIO ZARAGOZA	4.75
015	022	006	CALLE JOSÉ MARÍA MORELOS Y PAVÓN	4.75
015	022	007	CALLE JOSEFA ORTIZ DE DOMÍNGUEZ	4.75
015	022	008	CALLE JUAN N. ÁLVAREZ	4.75
015	022	009	CALLE MIGUEL HIDALGO	4.75
015	022	010	CALLE SIN NOMBRE	4.75
015	022	011	CALLE VENUSTIANO CARRANZA	4.75
015	022	012	CALLE VICENTE GUERRERO	4.75
JARDINES DE CHILPANCINGO				
015	023	001	AVENIDA PRINCIPAL	1.72
015	023	002	CALLE SIN NOMBRE	1.72
LICENCIADA DIGNA OCHOA				
015	024	001	CALLE SIN NOMBRE	1.58
O.P.C.G.				
015	025	001	ANDADOR ANTONIA NAVA DE CATALÁN	1.58
015	025	002	ANDADOR BENITA GALEANA	1.58
015	025	003	ANDADOR LEONA VICARIO	1.58
015	025	004	ANDADOR NIÑOS HÉROES	1.58
015	025	005	ANDADOR VICTORIA BRITO	1.58
015	025	006	AVENIDA NIÑO ARTILLERO	3.00
015	025	007	CALLE 20 DE NOVIEMBRE	2.00
015	025	008	CALLE ACCESO PRINCIPAL DIGNA OCHOA	2.00
015	025	009	CALLE ACCESO PRINCIPAL JOSEFA ORTIZ DE DOMÍNGUEZ	2.00
015	025	010	CALLE AGUSTÍN DE ITURBIDE	2.00
015	025	011	CALLE AMALIA ROBLES ÁVILA	2.00
015	025	012	CALLE BENITO JUÁREZ	2.00
015	025	013	CALLE EDUARDO NERI	2.00
015	025	014	CALLE EJÉRCITO NACIONAL	2.00
015	025	015	CALLE EMILIANO ZAPATA	2.00
015	025	016	CALLE EULALIA GARCÍA	2.00
015	025	017	CALLE GENARO VÁZQUEZ ROJAS	2.00
015	025	018	CALLE GUADALUPE VICTORIA	2.00

PODER LEGISLATIVO



015	025	019	CALLE HEROINAS DEL SUR	2.00
015	025	020	CALLE IGNACIO ALLENDE	2.00
015	025	021	CALLE IGNACIO MANUEL ALTAMIRANO	2.00
015	025	022	CALLE JOSÉ MA. PINO SUAREZ	2.00
015	025	023	CALLE JOSÉ MARÍA MORELOS Y PAVÓN	2.00
015	025	024	CALLE JUAN N. ÁLVAREZ	2.00
015	025	025	CALLE LÁZARO CÁRDENAS	2.00
015	025	026	CALLE MIGUEL HIDALGO	2.00
015	025	027	CALLE RICARDO FLORES MAGÓN	2.00
015	025	028	CALLE VICENTE GUERRERO	2.00
015	025	029	CIRCUITO LUCIO CABAÑAS BARRIENTOS	2.00
OCOTEPEC				
015	026	001	ANDADOR SIN NOMBRE	1.58
015	026	002	CALLE DE LOS CEDROS	2.00
015	026	003	CALLE PRINCIPAL	2.00
015	026	004	CALLE SIN NOMBRE	2.00
VALLE ESMERALDA				
015	027	001	ANDADOR DIAMANTE 1	1.58
015	027	002	ANDADOR DIAMANTE 2	1.58
015	027	003	ANDADOR DIAMANTE 3	1.58
015	027	004	ANDADOR SIN NOMBRE	1.58
015	027	005	CALLE AMATISTA	2.50
015	027	006	CALLE CRISOLITO	2.50
015	027	007	CALLE DEL RUBÍ	2.50
015	027	008	CALLE FEBE EUNICE	2.50
015	027	009	CALLE JADE	2.50
015	027	010	CALLE JASPE	2.50
015	027	011	CALLE TOPACIO	2.50
015	027	012	CALLE ZAFIRO	2.50
015	027	013	CIRCUITO ESMERALDA	2.50
VILLAS CAMPESTRES LAS GAVIOTAS				
015	028	001	ANDADOR SIN NOMBRE	1.58



015	028	002	AVENIDA LAS PAROTAS	2.50
015	028	003	CALLE ÁLAMOS	2.00
015	028	004	CALLE CEDROS	2.00
015	028	005	CALLE CERRADA ENCINOS	2.00
015	028	006	CALLE CERRADA ROBLES	2.00
015	028	007	CALLE EMILIANO ZAPATA	2.00
015	028	008	CALLE ENCINOS	2.00
015	028	009	CALLE FRANCISCO I. MADERO	2.00
015	028	010	CALLE IGNACIO ZARAGOZA	2.00
015	028	011	CALLE JOSÉ MARÍA IZAZAGA	2.00
015	028	012	CALLE JOSÉ MARÍA MORELOS Y PAVÓN	2.00
015	028	013	CALLE LOS PINOS	2.00
015	028	014	CALLE LOS TEPEGUAJES	2.00
015	028	015	CALLE MIGUEL HIDALGO	2.00
015	028	016	CALLE OLIVOS	2.00
015	028	017	CALLE OLMOS	2.00
015	028	018	CALLE ROBLES	2.00
015	028	019	CALLE TULIPANES	2.00
015	028	020	CALLE VICENTE GUERRERO	2.00
VILLAS DE LEYVA AMPLIACIÓN				
015	029	001	CALLE ANTONIO LEYVA VÉLEZ	2.00
015	029	002	CALLE EZEQUIEL LEYVA MANCILLA	2.00
015	029	003	CALLE FRANCISCO LEYVA VENTURA	2.00
015	029	004	CALLE SIN NOMBRE	2.00
VILLAS DE LEYVA PRIMERA SECCIÓN				
015	030	001	CALLE ANTONIO LEYVA VÉLEZ	2.00
015	030	002	CALLE CAPITÁN MANUEL LEYVA MANCILLA	2.00
015	030	003	CALLE CORONEL EFRÉN LEYVA VÉLEZ	2.00
015	030	004	CALLE GENERAL ANTONIO A. GUERRERO	2.00
015	030	005	CALLE GENERAL BALTAZAR R. LEYVA MANCILLA	2.00
015	030	006	CALLE MAYOR EZEQUIEL LEYVA MANCILLA	2.00
015	030	007	CALLE NICOLÁS LEYVA VÉLEZ	2.00



015	030	008	CALLE PABLO LEYVA MARTÍNEZ	2.00
015	030	009	CALLE PROFESORA AMALIA LEYVA MANCILLA	2.00
015	030	010	CALLE PROFESORA ISABEL LEYVA MANCILLA	2.00
VILLAS PARADOR				
015	031	001	CALLE ADOLFO CIENFUEGOS Y CAMUS	2.75
015	031	002	CALLE ANTONIO I. DELGADO	2.75
015	031	003	CALLE BALCONES DE TEPANGO	2.75
015	031	004	CALLE EDUARDO NERI REYNOSO	2.75
015	031	005	CALLE FEDERICO FROEBEL	2.75
015	031	006	CALLE FRAY BARTOLOMÉ DE LAS CASAS	2.75
015	031	007	CALLE JEAN PIAGET	2.75
015	031	008	CALLE JOSÉ AGUSTÍN RAMÍREZ	2.75
015	031	009	CALLE JOSEFA ORTIZ DE DOMÍNGUEZ	2.75
015	031	010	CALLE JUAN B. SALAZAR	2.75
015	031	011	CALLE MA. LUISA OCAMPO	2.75
015	031	012	CALLE PROLONGACIÓN ELEUTERIO CATALÁN MEMIJE	2.75
015	031	013	CALLE PROLONGACIÓN RUBÉN MORA GUTIÉRREZ	2.75
015	031	014	CALLE RUBÉN MORA GUTIÉRREZ	2.75
015	031	015	CALLE VICENTE GUERRERO	2.75
SECTOR CATASTRAL 016				
(SUBDIVISIÓN) CONDOMINIO PUNTA SUR				
016	001	001	BOULEVARD LICENCIADO RENÉ JUÁREZ CISNEROS	11.50
016	001	002	CALLE MARGARITA	3.50
(SUBDIVISIÓN) EL POTRERITO				
016	002	001	ANDADOR SIN NOMBRE	3.00
016	002	002	BOULEVARD RENÉ JUÁREZ CISNEROS	11.50
016	002	003	CALLE JUAN JIMÉNEZ SÁNCHEZ	4.50
016	002	004	CALLE SIN NOMBRE	4.50
(SUBDIVISIÓN) EL SABINO				
016	003	001	CALLE JACARANDAS	3.50
016	003	002	CALLE LOS PINOS	3.50
016	003	003	CALLE OLIVO	3.50



(SUBDIVISIÓN) HUEYIZOCUITIPAN				
016	004	001	CALLE OBSIDIANA	3.00
016	004	002	CALLE SIN NOMBRE	3.00
016	004	003	CALLE TURQUESA	3.00
016	004	004	CALLE ZIRCONIA	3.00
(SUBDIVISIÓN) IMPERIAL				
016	005	001	CALLE IMPERIAL	3.50
(SUBDIVISIÓN) MONTE DE AMISTAD				
016	006	001	CALLE BETANIA	3.00
016	006	002	CALLE DAMASCO	3.00
016	006	003	CALLE MONTE ARARAT	3.00
016	006	004	CALLE MONTE ARMELO	3.00
016	006	005	CALLE MONTE ASAF	3.00
016	006	006	CALLE MONTE ASRIEL	3.00
016	006	007	CALLE MONTE AZAR	3.00
016	006	008	CALLE MONTE CALVARIO	3.00
016	006	009	CALLE MONTE GALAD	3.00
016	006	010	CALLE MONTE HOREB	3.00
016	006	011	CALLE MONTE MIZAR	3.00
016	006	012	CALLE MONTE SINAI	3.00
016	006	013	CALLE MONTE SIQUEN	3.00
016	006	014	CALLE PROLONGACIÓN CAZAHUATES	3.00
(SUBDIVISIÓN) PARAISO ESCONDIDO				
016	007	001	ANDADOR 1	1.58
016	007	002	CALLE 1	1.80
016	007	003	CALLE 2	1.80
016	007	004	CALLE 3	1.80
016	007	005	CALLE 4	1.80
016	007	006	CALLE 5	1.80
016	007	007	CALLE 6	1.80
016	007	008	CALLE 7	1.80
016	007	009	CALLE PRINCIPAL	1.80



(SUBDIVISIÓN) SINAI				
016	008	001	CALLE AMISTAD	3.50
(SUBDIVISIÓN) TEPANGO				
016	009	001	BOULEVARD RENÉ JUÁREZ CISNEROS	11.50
016	009	002	CALLE INGENIERO ODILÓN VÁZQUEZ ALARCÓN	3.50
ARBOLEDAS DEL SUR				
016	010	001	CALLE AMATE	2.88
016	010	002	CALLE AZUCENA	2.88
016	010	003	CALLE CEDROS	2.88
016	010	004	CALLE CLAVEL	2.88
016	010	005	CALLE ENCINO	2.88
016	010	006	CALLE GIRASOL	2.88
016	010	007	CALLE GLADIOLA	2.88
016	010	008	CALLE JAZMÍN	2.88
016	010	009	CALLE NARDO	2.88
016	010	010	CALLE PAROTA	2.88
016	010	011	CALLE ROSAS	2.88
016	010	012	CALLE TULIPÁN	2.88
016	010	013	CALLE VIOLETA	2.88
BOSQUES DE CEDRELAS				
016	011	001	CALLE SIN NOMBRE	1.58
COLONIA ATLITENCO DE ALTAMIRA				
016	012	001	ANDADOR 1	3.00
016	012	002	ANDADOR 2	3.00
016	012	003	ANDADOR 3	3.00
016	012	004	CALLE BENITO JUÁREZ	4.00
016	012	005	CALLE CUAUHTÉMOC	4.00
016	012	006	CALLE EMILIANO ZAPATA	5.00
016	012	007	CALLE FRANCISCO I. MADERO	5.00
016	012	008	CALLE INDEPENDENCIA	4.00
016	012	009	CALLE LÁZARO CÁRDENAS	4.50
016	012	010	CALLE MELCHOR OCAMPO	4.00



016	012	011	CALLE NICOLÁS BRAVO	4.00
016	012	012	CALLE NIÑOS HÉROES	4.00
016	012	013	CALLE VICENTE GUERRERO	4.00
COLONIA CAMPO VERDE				
016	013	001	CALLE ARBOLEDAS	1.58
016	013	002	CALLE BUGAMBILIA	1.58
016	013	003	CALLE CEMPASÚCHIL	1.58
016	013	004	CALLE CERRADA ENCINO	1.58
016	013	005	CALLE GARDENIA	1.58
016	013	006	CALLE LAS FLORES	1.58
016	013	007	CALLE MARGARITA	1.58
016	013	008	CALLE NATURALEZA	1.58
016	013	009	CALLE SILVESTRE	1.58
016	013	010	CALLE TULIPANES	1.58
EL CALVARIO				
016	014	001	AVENIDA PRINCIPAL	3.50
EL CALVARIO AMPLIACIÓN				
016	015	001	ANDADOR SIN NOMBRE	1.58
EL CENTENARIO				
016	016	001	CALLE SIN NOMBRE	1.58
EL CHINGUITO				
016	017	001	CALLE SIN NOMBRE	1.58
EL HUAMÚCHIL				
016	018	001	CALLE SIN NOMBRE	1.58
EL TORONJIL				
016	019	001	ANDADOR SIN NOMBRE	1.58
016	019	002	CALLE SIN NOMBRE	1.58
ESTELA				
016	020	001	CALLE SIN NOMBRE	2.86
FINCA CAMPESTRE SANTA ROSA				
016	021	001	ANDADOR 10	2.88
016	021	002	ANDADOR 5	2.88



016	021	003	ANDADOR 6	2.88
016	021	004	ANDADOR 7	2.88
016	021	005	ANDADOR 8	2.88
016	021	006	ANDADOR 9	2.88
016	021	007	ANDADOR SIN NOMBRE	2.88
016	021	008	CALLE ÁLAMOS	2.88
016	021	009	CALLE BARRANCA CAPIRE	2.88
016	021	010	CALLE PRINCIPAL	2.88
016	021	011	CALLE SIN NOMBRE	2.88
FRACCIONAMIENTO AMISTAD				
016	022	001	ANDADOR LA ARMONÍA	3.00
016	022	002	CALLE ALEGRÍA	3.50
016	022	003	CALLE ALMA	3.50
016	022	004	CALLE AMIGOS	3.50
016	022	005	CALLE AMOR	3.50
016	022	006	CALLE ARMONÍA	3.50
016	022	007	CALLE BONDAD	3.50
016	022	008	CALLE BUGAMBILIA	3.50
016	022	009	CALLE ESPERANZA	3.50
016	022	010	CALLE HONESTIDAD	3.50
016	022	011	CALLE HUMILDAD	3.50
016	022	012	CALLE NOBLEZA	3.50
016	022	013	CALLE ROBLE	3.50
016	022	014	CALLE SACRIFICIOS	3.50
016	022	015	CALLE SENTIMIENTOS	3.50
016	022	016	PASO DE SERVICIO	3.00
FRACCIONAMIENTO ARBOLEDAS				
016	023	001	ANDADOR ALCATRAZ	4.00
016	023	002	ANDADOR GLADIOLAS	4.00
016	023	003	ANDADOR JACARANDAS	4.00
016	023	004	CALLE ÁNGELA PERALTA	4.50
016	023	005	CALLE AZUCENAS	4.50



016	023	006	CALLE BEGONIAS	4.50
016	023	007	CALLE DALIAS	5.00
016	023	008	CALLE FLOR DE MAYO	4.50
016	023	009	CALLE GARDENIAS	4.50
016	023	010	CALLE GIRASOLES	4.50
016	023	011	CALLE ORQUÍDEAS	4.50
FRACCIONAMIENTO BOSQUES DEL VALLE I				
016	024	001	CALLE ANAXIMANDRO	2.00
016	024	002	CALLE ARISTÓFANES	2.00
016	024	003	CALLE ARISTÓTELES	2.00
016	024	004	CALLE FIDIAS	2.00
016	024	005	CALLE HERÓDOTO	2.00
016	024	006	CALLE PITÁGORAS	2.00
016	024	007	CALLE SÓCRATES	2.00
016	024	008	CALLE TALES DE MILETO	2.00
FRACCIONAMIENTO CREADORES				
016	025	001	CALLE BENJAMÍN FRANKLIN	2.00
016	025	002	CALLE FIDIAS	2.00
016	025	003	CALLE ISAAC NEWTON	2.00
016	025	004	CALLE LOUIS PASTEUR	2.00
016	025	005	CALLE NICOLÁS COPÉRNICO	2.00
016	025	006	CALLE NIKOLA TESLA	2.00
016	025	007	CALLE TALES DE MILETO	2.00
FRACCIONAMIENTO DIAMANTE				
016	026	001	CALLE AGUA MARINA	1.58
016	026	002	CALLE ALEJANDRINA	1.58
016	026	003	CALLE PRINCIPAL TURQUESA	1.58
016	026	004	CALLE RUBI	1.58
FRACCIONAMIENTO EL HUERTO DE LA AMISTAD				
016	027	001	CALLE BETANIA	3.50
016	027	002	CALLE COCOYUL	3.50
016	027	003	CALLE DAMASCO	3.50



016	027	004	CALLE EL CIRUELO	3.50
016	027	005	CALLE EL GUAYABO	3.50
016	027	006	CALLE EL MEMBRILLO	3.50
016	027	007	CALLE EL NARANJO	3.50
016	027	008	CALLE LIMA	3.50
016	027	009	CALLE LOS MANGOS	3.50
016	027	010	CALLE MONTE ARARAT	3.50
016	027	011	CALLE MONTE CARMELO	3.50
016	027	012	CALLE MONTE HOREB	3.50
016	027	013	CALLE PROLONGACIÓN CAZAHUATES	3.50
FRACCIONAMIENTO ITALIA				
016	028	001	AVENIDA VENECIA	4.50
016	028	002	CALLE SIN NOMBRE	3.00
FRACCIONAMIENTO JARDINES DE AMISTAD				
016	029	001	CALLE AZUCENAS	3.50
016	029	002	CALLE GIRASOLES	3.50
016	029	003	CALLE GLADIOLAS	3.50
016	029	004	CALLE LAURELES	3.50
016	029	005	CALLE MARGARITAS	3.50
016	029	006	CALLE PROLONGACIÓN CAZAHUATES	3.50
FRACCIONAMIENTO JARDINES DEL EDÉN				
016	030	001	CALLE ÁLAMO	3.50
016	030	002	CALLE HUIZACHES	3.50
016	030	003	CALLE OLIVO	3.50
016	030	004	CALLE PROLONGACIÓN CAZAHUATES	3.50
016	030	005	CALLE ROBLE	3.50
FRACCIONAMIENTO JARDINES MONTEVERDE				
016	031	001	AVENIDA LOS AMATES	4.00
016	031	002	CALLE ÁLAMO	3.50
016	031	003	CALLE CEDRO	3.50
016	031	004	CALLE CIPRÉS	3.50
016	031	005	CALLE ENCINO	3.50



016	031	006	CALLE EUCALIPTO	3.50
016	031	007	CALLE NOGAL	3.50
016	031	008	CALLE OLMO	3.50
016	031	009	CALLE OYAMEL	3.50
016	031	010	CALLE ROBLE	3.50
016	031	011	CALLE SAUCE	3.50
016	031	012	CALLE TORONJIL	3.50
016	031	013	CIRCUITO SUR LOS PINOS	4.00
FRACCIONAMIENTO LA CINCA (INFOGRO)				
016	032	001	AVENIDA MÉXICO	5.00
016	032	002	CALLE ÁFRICA	4.50
016	032	003	CALLE ARGENTINA	4.50
016	032	004	CALLE BELICE	4.50
016	032	005	CALLE BOLIVIA	4.50
016	032	006	CALLE BRASIL	4.50
016	032	007	CALLE CHINA	4.50
016	032	008	CALLE COREA	4.50
016	032	009	CALLE COSTA RICA	4.50
016	032	010	CALLE CUBA	4.50
016	032	011	CALLE ESPAÑA	4.50
016	032	012	CALLE FRANCIA	4.50
016	032	013	CALLE GUATEMALA	4.50
016	032	014	CALLE HAITÍ	4.50
016	032	015	CALLE HOLANDA	4.50
016	032	016	CALLE HONDURAS	4.50
016	032	017	CALLE ITALIA	4.50
016	032	018	CALLE JAMAICA	4.50
016	032	019	CALLE JAPÓN	4.50
016	032	020	CALLE NUEVO HORIZONTE PARA GUERRERO	4.50
016	032	021	CALLE PANAMÁ	4.50
016	032	022	CALLE PARAGUAY	4.50
016	032	023	CALLE PERÚ	4.50



016	032	024	CALLE SIN NOMBRE	4.50
016	032	025	CALLE URUGUAY	4.50
016	032	026	CALLE VENEZUELA	4.50
FRACCIONAMIENTO LA NATIVIDAD				
016	033	001	CALLE ALBERTO SAAVEDRA RAMOS	1.58
016	033	002	CALLE ANTONIO MANUEL MERCADO HERRERA	1.58
016	033	003	CALLE EFRÉN LEYVA ACEVEDO	1.58
016	033	004	CALLE FILIBERTO MEMIJE SALGADO	1.58
016	033	005	CALLE HÉCTOR ASTUDILLO FLORES	1.58
016	033	006	CALLE JAVIER CARRILLO SÁNCHEZ	1.58
016	033	007	CALLE JUAN ALARCÓN HERNÁNDEZ	1.58
016	033	008	CALLE LUIS FELIPE L. Y ALARCÓN JUÁREZ	1.58
016	033	009	CALLE MAGDALENA VÁZQUEZ DE HUICOCHEA	1.58
016	033	010	CALLE REYES BETANCOURT LINARES	1.58
016	033	011	CALLE ROBERTO TORRES AGUIRRE	1.58
016	033	012	CAMINO APETLANCA	1.58
FRACCIONAMIENTO MISIONES DE GUADALUPE				
016	034	001	ANDADOR SIN NOMBRE	2.88
016	034	002	CALLE LÁZARO CÁRDENAS	4.50
016	034	003	CALLE SIN NOMBRE	3.50
FRACCIONAMIENTO OJOS LINDOS				
016	035	001	ANDADOR CASTAÑO	4.00
016	035	002	ANDADOR SIN NOMBRE	4.00
016	035	003	CALLE CALZADA DEL GUAMÚCHIL	5.00
016	035	004	CALLE PRIVADA AVELLANA	5.00
016	035	005	CALLE PRIVADA AZULES	5.00
016	035	006	CALLE PRIVADA CAFÉ	5.00
016	035	007	CALLE PRIVADA VERDES	5.00
016	035	008	CIRCUITO ÁMBAR	5.50
016	035	009	CIRCUITO MARRÓN	5.50
FRACCIONAMIENTO PASEO DE LAS LOMAS				
016	036	001	ANDADOR SIN NOMBRE	2.88



016	036	002	AVENIDA PRINCIPAL	4.00
016	036	003	CALLE SIN NOMBRE	3.50
FRACCIONAMIENTO PASEO DE LAS LOMAS SEGUNDA SECCIÓN				
016	037	001	CALLE SIN NOMBRE	3.50
FRACCIONAMIENTO PROFESOR JOSÉ VASCONCELOS CALDERÓN A.C.				
016	038	001	CALLE CHIAPAS	3.50
016	038	002	CALLE DURANGO	3.50
016	038	003	CALLE GUANAJUATO	3.50
016	038	004	CALLE GUERRERO	3.50
016	038	005	CALLE HIDALGO	3.50
016	038	006	CALLE MONTERREY	3.50
016	038	007	CALLE MORELOS	3.50
016	038	008	CALLE QUERÉTARO	3.50
016	038	009	CALLE SAN LUIS POTOSÍ	3.50
016	038	010	CALLE TAMAULIPAS	3.50
FRACCIONAMIENTO PUNTA PONIENTE				
016	039	001	CALLE SIN NOMBRE	2.88
FRACCIONAMIENTO REAL DEL SUR CHILPANCINGO				
016	040	001	CALLE ACAPULCO	5.00
016	040	002	CALLE CHILPANCINGO	6.00
016	040	003	CALLE IXTAPA	5.00
016	040	004	CALLE MARQUELIA	5.00
016	040	005	CALLE SIN NOMBRE	5.00
016	040	006	CALLE ZIHUATANEJO	5.00
FRACCIONAMIENTO REAL LAS LOMAS				
016	041	001	AVENIDA DIEGO RIVERA	4.50
016	041	002	CALLE DAVID ALFARO SIQUEIROS	3.50
016	041	003	CALLE DOCTOR ATL	3.50
016	041	004	CALLE FRANCISCO TOLEDO	3.50
016	041	005	CALLE FRIDA KAHLO	3.50
016	041	006	CALLE JOSÉ LUIS CUEVAS	3.50
016	041	007	CALLE JOSÉ MA. VELASCO	3.50



016	041	008	CALLE LEONORA CARRINGTON	3.50
016	041	009	CALLE MARIA IZQUIERDO	3.50
016	041	010	CALLE RAÚL ANGUIANO	3.50
016	041	011	CALLE RUFINO TAMAYO	3.50
FRACCIONAMIENTO REFORMA UNIVERSITARIA				
016	042	001	BOULEVARD RENÉ JUÁREZ CISNEROS	11.50
016	042	002	CALLE ESCUELA DE ARQUITECTURA	4.00
016	042	003	CALLE ESCUELA DE CIENCIAS DE LA COMUNICACIÓN	4.00
016	042	004	CALLE FACULTAD DE CIENCIAS MATEMÁTICAS	4.00
016	042	005	CALLE FACULTAD DE CIENCIAS QUÍMICAS	4.00
016	042	006	CALLE FACULTAD DE CIENCIAS SOCIALES	4.00
016	042	007	CALLE FACULTAD DE CONTADURÍA	4.00
016	042	008	CALLE FACULTAD DE DERECHO	4.00
016	042	009	CALLE FACULTAD DE ECONOMÍA	4.00
016	042	010	CALLE FACULTAD DE FILOSOFÍA Y LETRAS	4.00
016	042	011	CALLE FACULTAD DE INGENIERIA	4.00
016	042	012	CALLE FACULTAD DE MEDICINA	4.00
016	042	013	CALLE FACULTAD DE TURISMO	4.00
FRACCIONAMIENTO RESIDENCIAL LA NUEZ				
016	043	001	AVENIDA DEL BOSQUE	4.50
016	043	002	CALLE CUAUHTÉMOC	3.50
016	043	003	CALLE PRIVADA ABEDUL	3.50
016	043	004	CALLE PRIVADA ÁLAMO	3.50
016	043	005	CALLE PRIVADA ALMENDRO	3.50
016	043	006	CALLE PRIVADA CEDRO	3.50
016	043	007	CALLE PRIVADA CEIBA	3.50
016	043	008	CALLE PRIVADA ENCINO	3.50
016	043	009	CALLE PRIVADA PAROTA	3.50
016	043	010	CALLE PRIVADA PINO	3.50
016	043	011	CALLE PRIVADA ROBLE	3.50
016	043	012	CALLE SIN NOMBRE	3.50
FRACCIONAMIENTO RESIDENCIAL LOS PINOS				



016	044	001	AVENIDA LOS PINOS	5.50
016	044	002	CALLE DOCTOR RAFAEL JIMÉNEZ ADAME	5.00
016	044	003	CALLE JUAN JIMÉNEZ SÁNCHEZ	5.00
016	044	004	CALLE LICENCIADO FAUSTO JIMÉNEZ RAMOS	5.00
016	044	005	CALLE PROFESORA MARGARITA JIMÉNEZ ADAME	5.00
FRACCIONAMIENTO RINCONADA ARBOLEDAS SECCIÓN 1				
016	045	001	CALLE ACACIAS	4.50
016	045	002	CALLE LAS PALMAS	4.50
016	045	003	CALLE LOS LAURELES	4.50
FRACCIONAMIENTO RINCONADA ARBOLEDAS SECCIÓN 2				
016	046	001	CALLE LAS PALMAS	4.50
016	046	002	CALLE LOS CLAVELES	4.50
016	046	003	CALLE LOS TULIPANES	4.50
FRACCIONAMIENTO SANTA ANA				
016	047	001	ANDADOR SAN JUAN DIEGO	1.58
016	047	002	ANDADOR SAN MIGUEL	1.58
016	047	003	ANDADOR SEÑOR SANTIAGO	1.58
016	047	004	ANDADOR SIN NOMBRE	1.58
016	047	005	CALLE SAN ANTONIO	2.00
016	047	006	CALLE SAN FRANCISCO	2.00
016	047	007	CALLE SAN JOSÉ	2.00
016	047	008	CALLE SAN MATEO	2.00
016	047	009	CALLE SANTA CRUZ	2.00
016	047	010	CALLE SANTA MARÍA	2.00
FRACCIONAMIENTO VILLA PARAISO A.C.				
016	048	001	ANDADOR CORAL	2.50
016	048	002	ANDADOR ESMERALDA	2.50
016	048	003	ANDADOR ÓPALO	2.50
016	048	004	ANDADOR TOPACIO	2.50
016	048	005	CALLE AMATISTA	3.00
016	048	006	CALLE DIAMANTE	3.00
016	048	007	CALLE OBSIDIANA	3.00



016	048	008	CALLE TURQUESA	3.00
016	048	009	CALLE ZAFIRO	3.00
016	048	010	CALLE ZIRCONIA	3.00
FRACCIONAMIENTO VILLA PARAÍSO AMPLIACIÓN				
016	049	001	ANDADOR ANDALUCITA	2.50
016	049	002	ANDADOR ANDARTICA	2.50
016	049	003	ANDADOR ANDRADITA	2.50
016	049	004	ANDADOR ASTERITA	2.50
016	049	005	ANDADOR LAPIZUL	2.50
016	049	006	ANDADOR SIN NOMBRE	2.50
016	049	007	ANDADOR TOPACIO	2.50
016	049	008	CALLE CRISTALITA	3.00
016	049	009	CALLE DIAMANTE	3.00
016	049	010	CALLE OBSIDIANA	3.00
016	049	011	CALLE TURQUESA	3.00
FRACCIONAMIENTO VILLAS DE SAN JOSÉ				
016	050	001	CALLE VILLA DE GUADALUPE	3.50
016	050	002	CALLE VILLA DE SAN FELIPE	3.50
016	050	003	CALLE VILLA DE SAN FERNANDO	3.50
016	050	004	CALLE VILLA DE SAN FRANCISCO	3.50
016	050	005	CALLE VILLA DE SAN ISIDRO	3.50
016	050	006	CALLE VILLA DE SAN JOSÉ	3.50
016	050	007	CALLE VILLA DE SAN JUAN	3.50
016	050	008	CALLE VILLA DE SAN SEBASTIÁN	3.50
016	050	009	CALLE VILLA DE SANTA ELENA	3.50
016	050	010	SERVIDUMBRE DE PASO	3.00
INDIA BONITA				
016	051	001	CALLE SIN NOMBRE	2.88
JARDINES DE ZINNIA				
016	052	001	CALLE SIN NOMBRE	2.50
LA JOYA				
016	053	001	CALLE SIN NOMBRE	1.58



LA RIVERA				
016	054	001	BOULEVARD RENÉ JUÁREZ CISNEROS	11.50
LOS GARZÓN				
016	055	001	CALLE ELÍAS ADAME	4.50
016	055	002	CALLE SIN NOMBRE	4.50
MAHAGUA				
016	056	001	CALLE SIN NOMBRE	1.58
MILPIZACO				
016	057	001	ANDADOR SIN NOMBRE	1.58
MUNICIPIO LIBRE				
016	058	001	CALLE CHILAPA	2.00
016	058	002	CALLE PRINCIPAL	2.00
016	058	003	CALLE ZITLALA	2.00
MUNICIPIO LIBRE AMPLIACIÓN				
016	059	001	ANDADOR HUAMUXTITLAN	1.58
016	059	002	CALLE TLAPA	2.00
NEVADA				
016	060	001	CALLE SIN NOMBRE	1.58
PALO DULCE				
016	061	001	AVENIDA DE LAS FLORES	3.50
016	061	002	CALLE CERRADA JAZMÍN	2.00
016	061	003	CALLE CERRADA ORQUÍDEAS	2.00
PARAÍSO ESCONDIDO				
016	062	001	ANDADOR 1	1.58
016	062	002	ANDADOR SIN NOMBRE	1.58
016	062	003	CALLE 3	1.58
016	062	004	CALLE 4	1.58
016	062	005	CALLE 5	1.58
016	062	006	CALLE 6	1.58
016	062	007	CALLE 7	1.58
016	062	008	CALLE 8	1.58
016	062	009	CALLE PRINCIPAL	1.58

PODER LEGISLATIVO



PUESTA DEL SOL				
016	063	001	CALLE SIN NOMBRE	1.58
RENE JUÁREZ				
016	064	001	CALLE ÁLAMO	1.58
016	064	002	CALLE BARRANCA DE TEXCALCO	1.58
016	064	003	CALLE BOCOTE	1.58
016	064	004	CALLE CEDROS	1.58
016	064	005	CALLE EL SABINO	1.58
016	064	006	CALLE EL ZAPOTE	1.58
016	064	007	CALLE NOGAL	1.58
016	064	008	CALLE ROBLE	1.58
TECOANAPA				
016	065	001	ANDADOR SIN NOMBRE	1.58
TEPANGO				
016	066	001	AVENIDA KENA MORENO	6.00
016	066	002	BOULEVARD RENÉ JUÁREZ CISNEROS	11.50
016	066	003	BOULEVARD VICENTE GUERRERO	12.50
016	066	004	CALLE 1	2.50
016	066	005	CALLE 2	2.50
016	066	006	CALLE 3	2.50
016	066	007	CALLE 4	2.50
016	066	008	CALLE 5	2.50
016	066	009	CALLE 6	2.50
016	066	010	CALLE MARGARITA JIMÉNEZ	2.50
016	066	011	CALLE RAFAEL JIMÉNEZ ADAME	2.50
016	066	012	CALLE RIO HUACAPA	2.50
TESHUICATZINGO				
016	067	001	CALLE SIN NOMBRE	1.58
TLACHINCA				
016	068	001	CALLE SIN NOMBRE	1.58
VILLAS COLIBRÍ				
016	069	001	AVENIDA HUAMÚCHIL	3.50



016	069	002	CALLE ALONDRA	2.88
016	069	003	CALLE CALANDRIA	2.88
016	069	004	CALLE CANARIO	2.88
016	069	005	CALLE CARDENAL	2.88
016	069	006	CALLE CODORNIZ	2.88
016	069	007	CALLE GAVIOTA	2.88
016	069	008	CALLE GORRIÓN	2.88
016	069	009	CALLE JILGUERO	2.88
016	069	010	CALLE QUETZAL	2.88
016	069	011	CALLE RUISEÑOR	2.88
016	069	012	CALLE TÓRTOLA	2.88
VILLAS DEL BOSQUE				
016	070	001	CALLE SIN NOMBRE	1.58
VIVIENDA GUERRERENSE				
016	071	001	CALLE SIN NOMBRE	1.58
ZOQUITIPA				
016	072	001	CALLE SIN NOMBRE	1.58
SECTOR CATASTRAL 017				
(CONDominio) GOBERNADORES				
017	001	001	AVENIDA DE LOS GOBERNADORES	9.00
(SUBDIVISIÓN) RESIDENCIAL LA HERRADURA				
017	002	001	CALLE BRONCES	4.75
017	002	002	CALLE HIERROS	4.75
017	002	003	CALLE TIZONES	4.75
AMIPIZACO				
017	003	001	CALLE PRINCIPAL	2.75
017	003	002	CALLE SIN NOMBRE	2.75
C.B.T.I.S.				
017	004	001	AVENIDA DE LOS GOBERNADORES	9.00
017	004	002	CALLE CONSTRUCTORES	2.75
017	004	003	CALLE PROLONGACIÓN RUFFO FIGUEROA	2.75
017	004	004	CALLE SIN NOMBRE	2.75



EL NARANJO AMPLIACIÓN				
017	005	001	CALLE SIN NOMBRE	1.58
FRACCIONAMIENTO EL NARANJO				
017	006	001	ANDADOR SIN NOMBRE	1.58
017	006	002	CALLE SIN NOMBRE	1.58
FRACCIONAMIENTO JARDINES DE OCOTEPEC				
017	007	001	CALLE AMAPOLA	2.00
017	007	002	CALLE AZALEA	2.00
017	007	003	CALLE AZUCENA	2.00
017	007	004	CALLE BUGAMBILIA	2.00
017	007	005	CALLE CLAVEL	2.00
017	007	006	CALLE DALIA	2.00
017	007	007	CALLE JAZMÍN	2.00
017	007	008	CALLE LILI	2.00
017	007	009	CALLE LIRIO	2.00
017	007	010	CALLE MAGNOLIA	2.00
017	007	011	CALLE ORQUÍDEA	2.00
017	007	012	CALLE TULIPÁN	2.00
017	007	013	CALLE ZINNIA	2.00
017	007	014	CIRCUITO GLADIOLA	2.50
FRACCIONAMIENTO PENSADORES				
017	008	001	CALLE ANAXÁGORAS	4.50
017	008	002	CALLE ARISTÓTELES	4.50
017	008	003	CALLE ARQUÍMEDES	4.50
017	008	004	CALLE PITÁGORAS	4.50
017	008	005	CALLE SÓCRATES	4.50
017	008	006	CALLE SÓFOCLES	4.50
017	008	007	CALLE TOLOMEO	4.50
FRACCIONAMIENTO VILLA DORADA				
017	009	001	AVENIDA DE LA FAMA	3.20
017	009	002	AVENIDA DE LA FARÁNDULA	3.20
017	009	003	CALLE FAMA	2.89



017	009	004	CALLE PASEO DE LAS ESTRELLAS	2.89
017	009	005	CALLE PASEO DORADO	2.89
FRACCIONAMIENTO VILLAS CAMINO SUR				
017	010	001	AVENIDA BACHILLERES	4.00
017	010	002	CALLE ALDEBARÁN	3.50
017	010	003	CALLE CENTAUROS	3.50
017	010	004	CALLE MERCURIO	3.50
017	010	005	CALLE ORIÓN	3.50
017	010	006	CALLE SIN NOMBRE	3.50
017	010	007	CALLE VÍA LÁCTEA	3.50
IGNACIO MANUEL ALTAMIRANO				
017	011	001	CALLE FRANCISCO ZARCO	1.58
017	011	002	CALLE IGNACIO MANUEL ALTAMIRANO	1.58
017	011	003	CALLE JUAN RUÍZ DE ALARCÓN	1.58
017	011	004	CALLE MANUEL BUENDÍA	1.58
017	011	005	CALLE RICARDO FLORES MAGÓN	1.73
JACARANDAS PRIMERA SECCIÓN				
017	012	001	ANDADOR 1	2.00
017	012	002	ANDADOR 2	2.00
017	012	003	ANDADOR 3	2.00
017	012	004	AVENIDA DE LOS GOBERNADORES	9.00
017	012	005	CALLE PROLONGACIÓN RUFFO FIGUEROA	3.50
JACARANDAS SEGUNDA SECCIÓN				
017	013	001	AVENIDA PRINCIPAL	3.50
017	013	002	CALLE ACACIA	2.00
017	013	003	CIRCUITO JACARANDAS	2.00
JURISTAS				
017	014	001	CALLE SIN NOMBRE	2.00
LA REFORMA				
017	015	001	ANDADOR AZTECA	1.58
017	015	002	ANDADOR COLIMA	1.58
017	015	003	AVENIDA PRINCIPAL	3.50



LOMAS DE OCOTEPEC				
017	016	001	ANDADOR 10	1.58
017	016	002	CALLE SIN NOMBRE	2.00
017	016	003	CALLE TORONJIL	2.00
017	016	004	CALLE YERBABUENA	2.00
017	016	005	CARRETERA FEDERAL CHILPANCINGO - TIXTLA	5.00
LOS ALARCÓN				
017	017	001	ANDADOR RÍO AZUL	2.75
017	017	002	ANDADOR RÍO VERDE	2.75
017	017	003	CALLE RÍO AMAZONAS	3.50
017	017	004	CALLE RÍO BRAVO	3.50
017	017	005	CALLE RIO DE LA PLATA	3.50
017	017	006	CALLE RIO ÉUFRATES	3.50
017	017	007	CALLE RIO JORDÁN	3.50
017	017	008	CALLE RIO MISISIPI	3.50
017	017	009	CALLE RIO NILO	3.50
017	017	010	CALLE RIO TIGRIS	3.50
MILPIZACO				
017	018	001	ANDADOR MAR ROJO	2.75
017	018	002	CALLE MAR DE CORTEZ	3.50
017	018	003	CALLE PROLONGACIÓN RUBÉN MORA	3.50
OCOTEPEC				
017	019	001	CALLE 1	1.58
017	019	002	CALLE 2	1.58
017	019	003	CALLE 3	1.58
017	019	004	CALLE 4	1.58
017	019	005	CALLE 5	1.58
017	019	006	CALLE 5 DE MAYO	1.58
017	019	007	CALLE SIN NOMBRE	1.58
OMILTEMI				
017	020	001	CALLE SIN NOMBRE	1.98
REVOLUCIÓN AMPLIACIÓN				



017	021	001	ANDADOR SIN NOMBRE	1.58
017	021	002	CALLE SIN NOMBRE	1.58
REVOLUCIÓN I				
017	022	001	CALLE LÁZARO CÁRDENAS	1.58
017	022	002	CALLE PRINCIPAL	1.58
REVOLUCIÓN II				
017	023	001	ANDADOR SIN NOMBRE	1.58
RINCONADA DE OCOTEPEC				
017	024	001	CALLE SIN NOMBRE	1.73
TEOKALLI				
017	025	001	CALLE CUAUHTÉMOC	1.58
017	025	002	CALLE CUITLÁHUAC	1.58
017	025	003	CALLE MOCTEZUMA	1.58
017	025	004	CALLE TLALOC	1.58
017	025	005	CALLE TLATELOLCO	1.73
017	025	006	CALLE XOCHIMILCO	1.58
UNIDAD MAGISTERIAL				
017	026	001	CALLE FRANCISCA ARACELI VARGAS GILES	2.75
017	026	002	CALLE PROFESOR CELSO W. LÓPEZ DÍAZ	2.75
017	026	003	CALLE PROFESOR ENRIQUE CABRERA	2.75
017	026	004	CALLE PROFESOR ERNESTO CANDIA	2.75
017	026	005	CALLE PROFESOR GENARO VÁZQUEZ ROJAS	2.75
017	026	006	CALLE PROFESOR ISMAEL NÚÑEZ A.	2.75
017	026	007	CALLE PROFESOR JOEL ARRIAGA	2.75
017	026	008	CALLE PROFESOR JUAN BÁEZ	2.75
017	026	009	CALLE PROFESOR LUCIO CABANAS BARRIENTOS	2.75
017	026	010	CALLE PROFESOR TOBIÁS FLORES RÍOS	2.75
017	026	011	CALLE PROLONGACIÓN PROFESOR LUCIO CABANAS BARRIENTOS	2.75
UNIDAD MAGISTERIAL JACARANDAS				
017	027	001	ANDADOR ACACIAS	2.75
017	027	002	ANDADOR ALCATRAZ	2.75
017	027	003	ANDADOR AMAPOLAS	2.75

PODER LEGISLATIVO



017	027	004	ANDADOR AZUCENAS	2.75
017	027	005	ANDADOR MAGISTERIAL JACARANDAS	2.75
017	027	006	AVENIDA DE LOS GOBERNADORES	9.00
UNIDAD MAGISTERIAL LOS PINOS				
017	028	001	CALLE SIN NOMBRE	1.58
VALLE VERDE				
017	029	001	AVENIDA RÍO AZUL	2.50
017	029	002	CALLE PROLONGACIÓN RÍO PAPAGAYO	1.98
017	029	003	CALLE RÍO AZUL	1.98
017	029	004	CALLE RÍO BALSAS	1.98
017	029	005	CALLE RÍO PAPAGAYO	1.98
VICENTE GUERRERO 200				
017	030	001	CALLE ADOLFO CIENFUEGOS Y CAMUS	2.75
017	030	002	CALLE AGUSTÍN RAMÍREZ	2.75
017	030	003	CALLE ALBERTO SAAVEDRA TORRIJA	2.75
017	030	004	CALLE HERMENEGILDO GALEANA	2.75
017	030	005	CALLE IGNACIO MANUEL ALTAMIRANO	2.75
017	030	006	CALLE JAVIER ECHEVERRÍA ADAME	2.75
017	030	007	CALLE JOSÉ AZUETA	2.75
017	030	008	CALLE JOSÉ MARÍA IZAZAGA	2.75
017	030	009	CALLE JUAN ESCUDERO	2.75
017	030	010	CALLE JUAN N. ÁLVAREZ	2.75
017	030	011	CALLE JUAN R. DE ALARCÓN	2.75
017	030	012	CALLE MANUEL MEZA ANDRACA	2.75
017	030	013	CALLE MARGARITO DAMIÁN VARGAS	2.75
017	030	014	CALLE PLACIDO GARCÍA REYNOSO	2.75
017	030	015	CALLE RUBÉN MORA	2.75
017	030	016	CALLE VALERIO TRUJANO	2.75
VILLA LUCERNA				
017	031	001	ANDADOR SIN NOMBRE	1.58
017	031	002	AVENIDA DE LOS GOBERNADORES	9.00
SECTOR CATASTRAL 018				



COLONIA LOMAS DE XOCOMULCO AMPLIACIÓN				
018	001	001	ANDADOR 1	2.70
018	001	002	ANDADOR 2	2.70
018	001	003	CALLE CERRADA ÁLAMOS	3.10
018	001	004	CALLE CHIAPAS	3.50
018	001	005	CALLE CONTEMPLACIÓN	3.50
018	001	006	CALLE GUERRERO	3.50
018	001	007	CALLE LAURELES	3.50
018	001	008	CALLE LOS PINOS	3.50
018	001	009	CALLE PRIVADA DE CEDROS	3.10
018	001	010	CALLE TABASCO	3.50
EL MIRADOR				
018	002	001	ANDADOR EL MIRADOR	1.58
018	002	002	ANDADOR LOS BALCONES	1.58
018	002	003	CALLE COLINA	1.73
018	002	004	CALLE CONTEMPLACIÓN	1.73
018	002	005	CALLE LA ANGOSTURA	1.73
018	002	006	CALLE LA ENSENADA	1.73
018	002	007	CALLE LA FLORESTA	1.73
018	002	008	CALLE LA RINCONADA	1.73
018	002	009	CALLE LINDA VISTA	1.73
018	002	010	CALLE MESADA	1.73
EL TERRERO				
018	003	001	ANDADOR 1	1.58
018	003	002	ANDADOR 2	1.58
018	003	003	CALLE 1	1.58
018	003	004	CALLE 2	1.58
018	003	005	CALLE JAZMÍN	1.58
FLOR DE NOCHE BUENA				
018	004	001	CALLE 12 DE DICIEMBRE	1.58
018	004	002	CALLE 24 DE DICIEMBRE	1.58
018	004	003	CALLE 25 DE DICIEMBRE	1.58

PODER LEGISLATIVO



018	004	004	CALLE DEL NIÑO	1.58
018	004	005	CALLE MARIA Y JOSÉ	1.58
018	004	006	CALLE PESEBRE	1.58
FRACCIONAMIENTO SECCIÓN VII DEL SUSPEG				
018	005	001	ANDADOR CAPAEG	3.50
018	005	002	ANDADOR COMISIÓN AGRARIA MIXTA	3.50
018	005	003	ANDADOR CONGRESO DEL ESTADO	3.50
018	005	004	ANDADOR CONTROL GUBERNAMENTAL	3.50
018	005	005	ANDADOR COPLADEG	3.50
018	005	006	ANDADOR DEPARTAMENTO DE MANTENIMIENTO	3.50
018	005	007	ANDADOR DESARROLLO ECONÓMICO	3.50
018	005	008	ANDADOR DESARROLLO RURAL	3.50
018	005	009	ANDADOR GOBERNACIÓN	3.50
018	005	010	ANDADOR ISSTE	3.50
018	005	011	ANDADOR JUNTA DE CONCILIACIÓN Y ARBITRAJE	3.50
018	005	012	ANDADOR OFICIALÍA MAYOR	3.50
018	005	013	ANDADOR PODER EJECUTIVO	3.50
018	005	014	ANDADOR PROCURADURÍA DEL ESTADO	3.50
018	005	015	ANDADOR REGISTRO PÚBLICO DE LA PROPIEDAD	3.50
018	005	016	ANDADOR SECRETARIA DE FINANZAS	3.50
018	005	017	ANDADOR SECRETARIA GENERAL	3.50
018	005	018	ANDADOR SEGURIDAD PUBLICA	3.50
018	005	019	CALLE 30 DE AGOSTO	5.00
018	005	020	CALLE CONGRESO DEL ESTADO	5.00
018	005	021	CALLE DESARROLLO URBANO	5.00
018	005	022	CALLE H. AYUNTAMIENTO	5.00
018	005	023	CALLE PROCURADURÍA SOCIAL DE LA MONTAÑA	5.00
018	005	024	CALLE SECRETARIA DE LA MUJER	5.00
JOSÉ LÓPEZ PORTILLO				
018	006	001	CALLE ESTE	4.14
018	006	002	CALLE MITLA	4.14
018	006	003	CALLE NORTE	4.14



018	006	004	CALLE PEATONAL RÍO CHAUTENGO	2.32
018	006	005	CALLE PEATONAL RÍO TECOMATE	2.32
018	006	006	CALLE PEATONAL RÍO TRES PALOS	4.14
018	006	007	CALLE RÍO NUXCO	4.14
018	006	008	CALLE RÍO TUXPAN	4.14
018	006	009	CALLE SUR 2	4.14
JUANA ROJAS DE MORENO				
018	007	001	CALLE ÁNGEL CALVO BAUTISTA	1.58
018	007	002	CALLE ESPERANZA VÁZQUEZ M.	1.58
018	007	003	CALLE JUSTINA MEJÍA CISNEROS	1.58
018	007	004	CALLE SIN NOMBRE	1.58
018	007	005	CALLE TERESA TOLEDO M.	1.58
LA LOBERA				
018	008	001	CALLE BARRANCA LIBERTAD	1.58
LIBERTAD				
018	009	001	CALLE SIN NOMBRE	1.58
LOMAS DE XOCOMULCO				
018	010	001	ANDADOR 1	1.73
018	010	002	ANDADOR 2	1.58
018	010	003	ANDADOR 3	1.73
018	010	004	ANDADOR 4	1.73
018	010	005	ANDADOR 5	1.73
018	010	006	ANDADOR 6	1.73
018	010	007	ANDADOR CUMBRES	1.58
018	010	008	ANDADOR DURANGO	1.73
018	010	009	ANDADOR JALISCO	1.73
018	010	010	ANDADOR MORELOS	2.02
018	010	011	ANDADOR PUEBLA	2.02
018	010	012	BOULEVARD VICENTE GUERRERO	12.50
018	010	013	CALLE BAJA CALIFORNIA	1.58
018	010	014	CALLE CALIFORNIA	2.75
018	010	015	CALLE CERRADA CHIHUAHUA	1.73



018	010	016	CALLE CERRADA DURANGO	1.73
018	010	017	CALLE CHIAPAS	2.31
018	010	018	CALLE COLIMA	2.31
018	010	019	CALLE DURANGO	1.73
018	010	020	CALLE GUERRERO	2.02
018	010	021	CALLE JALISCO	1.58
018	010	022	CALLE MÉRIDA	2.31
018	010	023	CALLE MORELOS	1.58
018	010	024	CALLE PROLONGACIÓN CAÑADA	2.31
018	010	025	CALLE PROLONGACIÓN COLIMA	1.73
018	010	026	CALLE PROLONGACIÓN MORELOS	1.73
018	010	027	CALLE SONORA	1.73
018	010	028	CALLE VERACRUZ	2.31
S.N.T.E.				
018	011	001	ANDADOR 1	2.88
018	011	002	ANDADOR 2	2.16
018	011	003	ANDADOR 3	2.16
018	011	004	ANDADOR 4	2.16
018	011	005	ANDADOR DURANGO	2.16
018	011	006	ANDADOR JALISCO	2.16
018	011	007	ANDADOR MORELOS	2.16
018	011	008	CALLE EJE NORTE	2.88
SECCIÓN SÉPTIMA DEL SUSPEG AMPLIACIÓN				
018	012	001	ANDADOR PASCUAS	1.58
018	012	002	ANDADOR TORONJIL	1.58
018	012	003	CALLE 30 DE AGOSTO	2.20
SECTOR CATASTRAL 019				
(SUBDIVISIÓN) TIMOTLAN				
019	001	001	CALLE SIN NOMBRE	1.58
BRISAS NORTE				
019	002	001	CALLE SIN NOMBRE	1.58
COLONIA SUSPEG "GUERRERO CUMPLE"				



019	003	001	CALLE COSTA CHICA	2.45
019	003	002	CALLE COSTA GRANDE	2.45
019	003	003	CALLE MONTAÑA	2.45
019	003	004	CALLE No. 10	2.45
019	003	005	CALLE No. 7	2.45
019	003	006	CALLE TIERRA CALIENTE	2.45
019	003	007	CARRETERA ANTIGUA MÉXICO - ACAPULCO	5.00
EL AMACOXTE				
019	004	001	ANDADOR LOS ALARCÓN	1.58
019	004	002	BOULEVARD VICENTE GUERRERO	12.50
019	004	003	CALLE AGUSTÍN LARA	3.50
019	004	004	CALLE ANTONIO M. MERCADO	3.50
019	004	005	CALLE ELVIRA ALARCÓN A.	3.50
019	004	006	CALLE FELIPE ALARCÓN	3.50
019	004	007	CALLE FILIBERTO MEMIJE S.	3.50
019	004	008	CALLE JAVIER CARRILLO S.	3.50
019	004	009	CALLE JORGE R. LÓPEZ	3.50
019	004	010	CALLE JOSÉ FERNANDO ALARCÓN	3.50
019	004	011	CALLE LUIS JESÚS ALARCÓN	3.50
019	004	012	CALLE SIN NOMBRE	3.50
FRACCIONAMIENTO C.A.P.E.C.E.				
019	005	001	CALLE ADMINISTRACIÓN	2.45
019	005	002	CALLE CONTABILIDAD	2.45
019	005	003	CALLE COSTOS Y PRESUPUESTOS	2.45
019	005	004	CALLE DIRECCIÓN TÉCNICA	2.45
019	005	005	CALLE PRIVADA PLANEACIÓN	2.45
019	005	006	CALLE PROYECTOS	2.45
019	005	007	CIRCUITO DE LA CONSTRUCCIÓN	2.45
FRACCIONAMIENTO EL POLVORÍN				
019	006	001	ANDADOR SIN NOMBRE	3.00
019	006	002	CALLE SIN NOMBRE	3.50
FRACCIONAMIENTO EL POLVORÍN SECCIÓN B				



019	007	001	ANDADOR BRASIL	2.50
019	007	002	ANDADOR CUBA	2.50
019	007	003	CALLE ARGENTINA	3.00
019	007	004	CALLE BOLIVIA	3.00
019	007	005	CALLE BRASIL	3.00
019	007	006	CALLE CANADÁ	3.00
019	007	007	CALLE CUBA	3.00
019	007	008	CALLE ECUADOR	3.00
019	007	009	CALLE GUATEMALA	3.00
019	007	010	CALLE HAITÍ	3.00
019	007	011	CALLE HONDURAS	3.00
019	007	012	CALLE MÉXICO	3.00
019	007	013	CALLE PANAMÁ	3.00
019	007	014	CALLE PERÚ	3.00
019	007	015	CALLE PROLONGACIÓN MÉXICO	3.00
FRACCIONAMIENTO LOS POLVORINES				
019	008	001	ANDADOR SIN NOMBRE	2.50
019	008	002	CALLE DE LAS FLORES	3.00
019	008	003	CALLE SIN NOMBRE	3.00
FRACCIONAMIENTO OJO DE AGUA DE IZQUIAPA				
019	009	001	ANDADOR SIN NOMBRE	1.58
019	009	002	AVENIDA TIERRAS PRIETAS	2.00
019	009	003	CALLE CERRADA DE IXQUIAPA	1.80
019	009	004	CALLE CERRADA DEL PONIENTE	1.80
019	009	005	CALLE CERRADA DEL SOL	1.80
019	009	006	CALLE DEL SOL	1.80
019	009	007	CALLE OJO DE AGUA	1.80
019	009	008	CALLE ORIENTE	1.80
019	009	009	CALLE PONIENTE	1.80
019	009	010	CALLE PROLONGACIÓN LOS BRAVO	1.80
019	009	011	CALLE PROLONGACIÓN PONIENTE	1.80
019	009	012	CALLE PROLONGACIÓN TIERRAS PRIETAS	1.80

PODER LEGISLATIVO



019	009	013	CALLE SIN NOMBRE	1.80
019	009	014	CALLE TIERRA BLANCA	1.80
FRACCIONAMIENTO TATA GILDO				
019	010	001	ANDADOR LAS BUGAMBILIAS	2.45
019	010	002	ANDADOR LAS PALMAS	2.45
019	010	003	ANDADOR LAS ROSAS	2.45
019	010	004	ANDADOR LINÁLOE	2.45
019	010	005	ANDADOR LOS ALMENDROS	2.45
019	010	006	ANDADOR LOS AMACOXTLAS	2.45
019	010	007	ANDADOR LOS AMATES	2.45
019	010	008	ANDADOR LOS BOCOTES	2.45
019	010	009	ANDADOR LOS CAPULINES	2.45
019	010	010	ANDADOR LOS CEDROS	2.45
019	010	011	ANDADOR LOS CIRUELOS	2.45
019	010	012	ANDADOR LOS GIRASOLES	2.45
019	010	013	ANDADOR LOS LAURELES	2.45
019	010	014	ANDADOR LOS LIRIOS	2.45
019	010	015	ANDADOR LOS MANGOS	2.45
019	010	016	ANDADOR LOS NARDOS	2.45
019	010	017	ANDADOR LOS PINOS	2.45
019	010	018	ANDADOR LOS ROBLES	2.45
019	010	019	ANDADOR LOS TABACHINES	2.45
019	010	020	ANDADOR LOS TULIPANES	2.45
019	010	021	BOULEVARD VICENTE GUERRERO	12.50
019	010	022	CALLE PRIVADA LOS ALMENDROS	2.45
019	010	023	CIRCUITO PRINCIPAL LAS PAROTAS	2.45
IZQUIAPA				
019	011	001	CALLE IZQUIAPA	1.58
LÁZARO CÁRDENAS				
019	012	001	ANDADOR SIN NOMBRE	2.45
019	012	002	BOULEVARD VICENTE GUERRERO	12.50
019	012	003	CALLE DE LA SANTA CRUZ	2.45



019	012	004	CALLE PRIVADA	2.45
019	012	005	CARRETERA ANTIGUA MÉXICO - ACAPULCO	5.00
LÁZARO CÁRDENAS AMPLIACIÓN				
019	013	001	CALLE 1	2.45
019	013	002	CALLE 2	2.45
019	013	003	CALLE 3	2.45
019	013	004	CALLE 4	2.45
019	013	005	CALLE 5	2.45
019	013	006	CALLE 6	2.45
019	013	007	CALLE 7	2.45
019	013	008	CALLE MICHOACÁN	2.45
LUCIA ALCOCER DE FIGUEROA				
019	014	001	CALLE HUITZUCO	1.58
SAN JOSÉ CHUCHULULUYA				
019	015	001	CALLE 28 DE FEBRERO	2.45
019	015	002	CALLE VÍA PÚBLICA	2.45
SECTOR CATASTRAL 020				
BELLA VISTA				
020	001	001	ANDADOR ELECTRICISTAS	2.45
020	001	002	ANDADOR ESTEBAN VACA	2.45
020	001	003	ANDADOR MINEROS	2.45
020	001	004	ANDADOR SIN NOMBRE	2.45
020	001	005	ANDADOR TEXTIL	2.45
020	001	006	AVENIDA REVOLUCIÓN	3.80
020	001	007	CALLE CERRADA RAFAEL GALVÁN	3.20
020	001	008	CALLE CERRADA SIN NOMBRE	3.20
020	001	009	CALLE CUITLÁHUAC	3.20
020	001	010	CALLE ESTEBAN CALDERÓN	3.20
020	001	011	CALLE FERROCARRILEROS	3.20
020	001	012	CALLE GUILLERMO PRIETO	3.20
020	001	013	CALLE HERMANOS FLORES MAGÓN	3.20
020	001	014	CALLE JAIME NUNO	3.20



020	001	015	CALLE JUAN R. ESCUDERO	3.20
020	001	016	CALLE LEY FEDERAL DEL TRABAJO	3.20
020	001	017	CALLE MANUEL M. DOMÍNGUEZ	3.20
020	001	018	CALLE MÁRTIRES DE CANANEA	3.20
020	001	019	CALLE MÁRTIRES DEL RÍO BLANCO	3.20
020	001	020	CALLE PETROLEROS	3.20
020	001	021	CALLE PRIMERO DE MAYO	3.20
020	001	022	CALLE PRINCIPAL	3.80
020	001	023	CALLE RAFAEL GALVÁN	3.20
020	001	024	CARRETERA CHILPANCINGO - AMOJILECA	5.00
FRACCIONAMIENTO LOS CEDROS PONIENTE				
020	002	001	ANDADOR 1	1.58
020	002	002	ANDADOR 10	1.58
020	002	003	ANDADOR 11	1.58
020	002	004	ANDADOR 12	1.58
020	002	005	ANDADOR 13	1.58
020	002	006	ANDADOR 14	1.58
020	002	007	ANDADOR 15	1.58
020	002	008	ANDADOR 18	1.58
020	002	009	ANDADOR 2	1.58
020	002	010	ANDADOR 20	1.58
020	002	011	ANDADOR 21	1.58
020	002	012	ANDADOR 22	1.58
020	002	013	ANDADOR 23	1.58
020	002	014	ANDADOR 24	1.58
020	002	015	ANDADOR 3	1.58
020	002	016	ANDADOR 4	1.58
020	002	017	ANDADOR 5	1.58
020	002	018	ANDADOR 6	1.58
020	002	019	ANDADOR 7	1.58
020	002	020	ANDADOR 8	1.58
020	002	021	ANDADOR 9	1.58



020	002	022	ANDADOR DEL ROBLE	1.58
020	002	023	ANDADOR EL NARANJO	1.58
020	002	024	ANDADOR SIN NOMBRE	1.58
020	002	025	AVENIDA EL ENCINO	2.20
020	002	026	AVENIDA LAS TORRES	2.20
020	002	027	CALLE AGUACATE	2.00
020	002	028	CALLE AHUEHUETE	2.00
020	002	029	CALLE ALHELÍ	2.00
020	002	030	CALLE ALMENDRO	2.00
020	002	031	CALLE BUGAMBILIAS	2.00
020	002	032	CALLE CIPRÉS	2.00
020	002	033	CALLE EL AMATE	2.00
020	002	034	CALLE EL CIRIAN	2.00
020	002	035	CALLE EL CIRUELO	2.00
020	002	036	CALLE EL COPAL	2.00
020	002	037	CALLE EL LIMÓN	2.00
020	002	038	CALLE EL NOGAL	2.00
020	002	039	CALLE EL TEPEHUAJE	2.00
020	002	040	CALLE JACARANDA	2.00
020	002	041	CALLE JAZMÍN	2.00
020	002	042	CALLE LA PAROTA	2.00
020	002	043	CALLE LAS PALMAS	2.00
020	002	044	CALLE LOS SAUCES	2.00
020	002	045	CALLE OYAMEL	2.00
020	002	046	CALLE ROBLE	2.00
020	002	047	CALLE SIN NOMBRE	2.00
020	002	048	CARRETERA ANTIGUA CHILPANCINGO - AMOJILECA	3.00
FRACCIONAMIENTO LOS TEPETATES				
020	003	001	ANDADOR SIN NOMBRE	2.00
020	003	002	CALLE SIN NOMBRE	2.56
HEBERTO CASTILLO MARTÍNEZ				
020	004	001	CALLE SIN NOMBRE	1.58



JOSÉ FRANCISCO RUÍZ MASSIEU				
020	005	001	ANDADOR SIN NOMBRE	1.58
LA LOBERA				
020	006	001	ANDADOR SIN NOMBRE	1.58
MARIA DE LA O.				
020	007	001	ANDADOR SIN NOMBRE	1.58
020	007	002	CALLE SIN NOMBRE	1.58
OBRERA				
020	008	001	CALLE LEY DEL TRABAJO	1.58
OBRERA AMPLIACIÓN				
020	009	001	CALLE SIN NOMBRE	1.58
OMILTEMI				
020	010	001	ANDADOR SIN NOMBRE	1.58
020	010	002	CALLE ALPES	1.72
020	010	003	CALLE LÍNEAS DE ALTA TENSIÓN	1.58
020	010	004	CALLE MÁRTIRES DE CHICAGO	1.72
020	010	005	CALLE PRINCIPAL	1.72
020	010	006	CALLE SIN NOMBRE	1.72
P.R.D.				
020	011	001	CALLE GENARO VÁZQUEZ	1.72
020	011	002	CALLE SIN NOMBRE	1.58
P.R.D. SEGUNDA SECCIÓN				
020	012	001	CALLE SIN NOMBRE	1.58
P.R.D. TERCERA SECCIÓN				
020	013	001	CALLE SIN NOMBRE	1.58
PRIMERO DE MAYO				
020	014	001	ANDADOR RÍO CHINIPAS	1.58
020	014	002	ANDADOR RÍO CIHUATLÁN	1.58
020	014	003	ANDADOR RÍO CONCHOS	1.58
020	014	004	ANDADOR RÍO FUERTE	1.58
020	014	005	ANDADOR RÍO PAPALOAPAN	1.58
020	014	006	ANDADOR RÍO PAPIGOCHA	1.58



020	014	007	CALLE RÍO AZUL	2.30
020	014	008	CALLE RÍO BALSAS	2.30
020	014	009	CALLE RÍO BRAVO	2.30
020	014	010	CALLE RÍO COLORADO	2.30
020	014	011	CALLE RÍO LERMA	2.30
020	014	012	CALLE RÍO MISSISSIPPI	2.30
020	014	013	CALLE RÍO PAPAGAYO	2.30
020	014	014	CALLE RÍO VERDE	2.30
PRIMERO DE MAYO AMPLIACIÓN				
020	015	001	ANDADOR MARGARITAS	2.16
020	015	002	ANDADOR SIN NOMBRE	1.58
020	015	003	CALLE SIN NOMBRE	2.30
SECTOR CATASTRAL 021				
COLONIA SALUBRIDAD				
021	001	001	AVENIDA FRANCISCO I. MADERO	7.00
021	001	002	BOULEVARD VICENTE GUERRERO	12.50
021	001	003	CALLE DE LOS TRABAJADORES DE LA SALUD	6.00
021	001	004	CALLE DOCTOR AGUSTÍN FUJIGAKI LECHUGA	6.00
021	001	005	CALLE DOCTOR ALEJANDRO SÁNCHEZ CASTRO	6.00
021	001	006	CALLE DOCTOR EUSEBIO MENDOZA	6.00
021	001	007	CALLE DOCTOR GUILLERMO SOBERÓN ACEVEDO	6.00
021	001	008	CALLE DOCTOR RODOLFO NERI VELA	6.00
021	001	009	CALLE GENERAL BALTAZAR R. LEYVA MANCILLA	6.00
021	001	010	CALLE INTEGRIDAD SOCIAL	6.00
021	001	011	CALLE JULIÁN BLANCO	6.00
021	001	012	CALLE PEDRO ASCENCIO	6.00
TEPANGO				
021	002	001	BOULEVARD VICENTE GUERRERO	12.50
SECTOR CATASTRAL 022				
(SUBDIVISIÓN) EL GUAYABO				
022	001	001	CALLE SIN NOMBRE	1.58
11 DE MARZO				



022	002	001	CALLE SIN NOMBRE	1.58
21 DE SEPTIEMBRE				
022	003	001	ANDADOR 5 DE FEBRERO	1.58
022	003	002	AVENIDA PRINCIPAL	3.00
022	003	003	CALLE 1 DE MAYO	2.50
022	003	004	CALLE 12 DE OCTUBRE	2.50
022	003	005	CALLE 13 DE SEPTIEMBRE	2.50
022	003	006	CALLE 16 DE SEPTIEMBRE	2.50
022	003	007	CALLE 18 DE MARZO	2.50
022	003	008	CALLE 20 DE NOVIEMBRE	2.50
022	003	009	CALLE 21 DE MARZO	2.50
022	003	010	CALLE 24 DE FEBRERO	2.50
022	003	011	CALLE 5 DE MAYO	2.50
AGRÍCOLA CAMPESTRE				
022	004	001	CALLE SIN NOMBRE	1.58
AMATE AMARILLO				
022	005	001	CALLE SIN NOMBRE	1.58
ANGEL AGUIRRE RIVERO				
022	006	001	ANDADOR REPÚBLICA DOMINICANA	1.58
022	006	002	AVENIDA MÉXICO	3.50
022	006	003	CALLE ARGENTINA	2.30
022	006	004	CALLE BELICE	2.30
022	006	005	CALLE BOLIVIA	2.30
022	006	006	CALLE BRASIL	2.30
022	006	007	CALLE COLOMBIA	2.30
022	006	008	CALLE COSTA RICA	2.30
022	006	009	CALLE GUATEMALA	2.30
022	006	010	CALLE HONDURAS	2.30
022	006	011	CALLE PARAGUAY	2.30
022	006	012	CALLE PERÚ	2.30
022	006	013	CALLE SANTO DOMINGO	2.30
022	006	014	CALLE SIN NOMBRE	2.30

PODER LEGISLATIVO



022	006	015	CALLE VENEZUELA	2.30
AZTECA				
022	007	001	CALLE APOCHTL	2.60
022	007	002	CALLE AYACATEUCTLI	2.60
022	007	003	CALLE CENTEOTL	2.60
022	007	004	CALLE COATLICHE	2.60
022	007	005	CALLE HUITZILOPOCHTLI	2.60
022	007	006	CALLE MIXCO ATL	2.60
022	007	007	CALLE OMACATL	2.60
022	007	008	CALLE QUETZALCÓATL	2.60
022	007	009	CALLE TLÁLOC	2.60
022	007	010	CALLE TONANTZIN	2.60
022	007	011	CALLE TONATIUH	2.60
BOSQUES DE LA SIERRA (LAGUNILLA)				
022	008	001	CALLE SIN NOMBRE	1.58
BOSQUES DE LAS LOMAS				
022	009	001	CALLE SIN NOMBRE	1.73
BUGAMBILIAS				
022	010	001	ANDADOR SIN NOMBRE	2.60
022	010	002	CALLE AZUCENAS	3.00
022	010	003	CALLE CRISANTEMOS	3.00
022	010	004	CALLE DALIAS	3.00
022	010	005	CALLE GARDENIAS	3.00
022	010	006	CALLE GLADIOLAS	3.00
022	010	007	CALLE JACARANDAS	3.00
022	010	008	CALLE JAZMINES	3.00
022	010	009	CALLE LIRIOS	3.00
022	010	010	CALLE NARDOS	3.00
022	010	011	CALLE ORQUÍDEAS	3.00
022	010	012	CALLE PASCUAS	3.00
022	010	013	CALLE PRINCIPAL	3.00
022	010	014	CALLE PRIVADA 24 DE FEBRERO	3.00



022	010	015	CALLE ROSALES	3.00
CIUDAD INDUSTRIAL				
022	011	001	CALLE 1	2.60
022	011	002	CALLE 2	2.60
022	011	003	CALLE 3	2.60
022	011	004	CALLE LLANO GRANDE	2.60
022	011	005	CIRCUITO INDUSTRIAL	2.60
COLONIA VILLAS SAN RAFAEL				
022	012	001	CALLE NORESTE	2.60
022	012	002	CALLE NORTE	2.60
022	012	003	CALLE NORTE I	2.60
022	012	004	CALLE NORTE II	2.60
022	012	005	CALLE NORTE III	2.60
022	012	006	CALLE SIN NOMBRE	2.60
CUERNAVACA				
022	013	001	AVENIDA CUERNAVACA	3.00
022	013	002	CALLE ACCESO PRINCIPAL	2.16
022	013	003	CALLE BUENA VISTA	2.00
022	013	004	CALLE COCOYOC	2.00
022	013	005	CALLE JIUTEPEC	2.00
022	013	006	CALLE SIN NOMBRE	2.00
022	013	007	CALLE YECAPIXTLA	2.00
022	013	008	CALLE ZACATECAS	2.00
EL EDÉN				
022	014	001	CALLE GRANADAS	1.58
022	014	002	CALLE LOS ALMENDROS	1.58
022	014	003	CALLE SIN NOMBRE	1.58
EL EDÉN AMPLIACIÓN				
022	015	001	CALLE SIN NOMBRE	1.58
FRACCIONAMIENTO EL HUAJAL AMPLIACIÓN				
022	016	001	CALLE CLAVEL	2.60
022	016	002	CALLE JAZMÍN	2.60



022	016	003	CALLE NARANJO	2.60
022	016	004	CALLE NOGAL	2.60
022	016	005	CALLE ORQUÍDEA	2.60
022	016	006	CALLE PAROTA	2.60
022	016	007	CALLE PINO	2.60
022	016	008	CALLE TULIPANES	2.60
FRACCIONAMIENTO UNIVERSO				
022	017	001	ANDADOR ASTEROIDE	2.00
022	017	002	ANDADOR COSMOS	2.00
022	017	003	ANDADOR SIN NOMBRE	2.00
022	017	004	AVENIDA DEL SOL	3.50
022	017	005	AVENIDA TIERRA	3.50
022	017	006	CALLE ARCOÍRIS	2.50
022	017	007	CALLE CENTELLA	2.50
022	017	008	CALLE COMETA	2.50
022	017	009	CALLE CONSTELACIÓN	2.50
022	017	010	CALLE DEL SOL	2.50
022	017	011	CALLE ECLIPSE	2.50
022	017	012	CALLE EL MIRADOR	2.50
022	017	013	CALLE ESTRELLA	2.50
022	017	014	CALLE GALAXIA	2.50
022	017	015	CALLE JÚPITER	2.50
022	017	016	CALLE LUCERO	2.50
022	017	017	CALLE LUNA	2.50
022	017	018	CALLE MARTE	2.50
022	017	019	CALLE MERCURIO	2.50
022	017	020	CALLE METEORITO	2.50
022	017	021	CALLE NEPTUNO	2.50
022	017	022	CALLE PLUTÓN	2.50
022	017	023	CALLE SATÉLITE	2.50
022	017	024	CALLE SATURNO	2.50
022	017	025	CALLE SIN NOMBRE	2.50



022	017	026	CALLE URANO	2.50
022	017	027	CALLE VENUS	2.50
FRANCISCO CATALÁN				
022	018	001	CALLE DOCTOR CATALÁN	2.16
FRANCISCO CATALÁN ALTAMIRANO				
022	019	001	ANDADOR DOCTOR NICOLÁS CATALÁN	1.58
022	019	002	CALLE SIN NOMBRE	1.58
IMVISO				
022	020	001	CALLE ARGENTINA	1.58
022	020	002	CALLE NICARAGUA	1.58
022	020	003	CALLE PANAMÁ	1.58
022	020	004	CALLE PERÚ	1.58
INSURGENTES DE GUERRERO				
022	021	001	ANDADOR HERMENEGILDO GALEANA	1.58
022	021	002	ANDADOR JUAN ÁLVAREZ	1.58
022	021	003	ANDADOR NICOLÁS BRAVO	1.58
022	021	004	CALLE VICENTE GUERRERO	2.30
INSURGENTES DE GUERRERO II				
022	022	001	ANDADOR ANTONIA N.D.C	1.58
022	022	002	ANDADOR JUAN ÁLVAREZ	1.58
022	022	003	CALLE VICENTE GUERRERO	2.30
LA CANDELARIA				
022	023	001	CALLE SIN NOMBRE	1.58
LA LADERA				
022	024	001	ANDADOR 1	1.58
022	024	002	ANDADOR 2	1.58
022	024	003	ANDADOR 3	1.58
022	024	004	ANDADOR 4	1.58
022	024	005	AVENIDA DEL SOL	2.16
022	024	006	CALLE A	2.00
022	024	007	CALLE B	2.00
022	024	008	CALLE C	2.00



022	024	009	CALLE D	2.00
022	024	010	CALLE PRINCIPAL	2.00
LA ROCA				
022	025	001	CALLE SIN NOMBRE	1.58
LA SIERRITA I				
022	026	001	CALLE TONANTZIN	1.58
LA SIERRITA II				
022	027	001	CALLE QUETZALCÓATL	1.58
LA TERRAZA				
022	028	001	ANDADOR ALCATRACES	2.00
022	028	002	AVENIDA LAS TORRES	3.00
022	028	003	CALLE ARRAYANES	2.30
022	028	004	CALLE AZALEAS	2.30
022	028	005	CALLE BUGAMBILIAS	2.30
022	028	006	CALLE DALIAS	2.30
022	028	007	CALLE GIRASOLES	2.30
022	028	008	CALLE JAZMINES	2.30
022	028	009	CALLE ORQUÍDEAS	2.30
022	028	010	CALLE TULIPANES	2.30
LOMA DE LAS FLORES				
022	029	001	CALLE SIN NOMBRE	1.58
LOS BRAVO				
022	030	001	CALLE SIN NOMBRE	1.58
PATRIMONIO FAMILIAR				
022	031	001	AVENIDA DEL MAESTRO GUERRERENSE	2.50
022	031	002	CALLE 15 DE MAYO	1.58
022	031	003	CALLE ARTÍCULO 123 CONSTITUCIONAL	1.58
022	031	004	CALLE ARTÍCULO 3 CONSTITUCIONAL	1.58
022	031	005	CALLE AYOTZINAPA	1.58
022	031	006	CALLE COORDINADORA	1.58
022	031	007	CALLE DEL MAESTRO RURAL	1.58
022	031	008	CALLE EDUCACIÓN ESPECIAL	1.58



022	031	009	CALLE EDUCACIÓN GRATUITA	1.58
022	031	010	CALLE EDUCADORES	1.58
022	031	011	CALLE ESCUELA NORMAL DEL ESTADO	1.58
022	031	012	CALLE ESCUELA NORMAL FEDERAL	1.58
022	031	013	CALLE FRENTE ESTATAL	1.58
022	031	014	CALLE ISSSPEG	1.58
022	031	015	CALLE MAGISTERIO	1.58
022	031	016	CALLE PRIMARIAS	1.58
022	031	017	CALLE PROFESOR CIRENEO CASTRO MANRIQUE	1.58
022	031	018	CALLE PROFESOR JOSÉ GUADALUPE CUEVAS	1.58
022	031	019	CALLE SECCIÓN XVIII	1.58
022	031	020	CALLE SEGURIDAD SOCIAL	1.58
022	031	021	CALLE SENTÉ	1.58
022	031	022	CALLE SUSPEG	1.58
SAN CARLOS				
022	032	001	CALLE SIN NOMBRE	1.58
SAN RAFAEL NORTE				
022	033	001	CALLE ACAPULCO	2.60
022	033	002	CALLE ALTAMIRANO	2.60
022	033	003	CALLE ATOYAC	2.60
022	033	004	CALLE CHILPANCINGO	2.60
022	033	005	CALLE IGUALA	2.60
022	033	006	CALLE IXTAPA	2.60
022	033	007	CALLE PETATLÁN	2.60
022	033	008	CALLE TAXCO	2.60
022	033	009	CALLE TELOLOAPAN	2.60
022	033	010	CALLE TIXTLA	2.60
022	033	011	CALLE ZIHUATANEJO	2.60
SAN RAFAEL NORTE AMPLIACIÓN				
022	034	001	ANDADOR SIN NOMBRE	1.58
022	034	002	CALLE ACUTZINGO	2.60
022	034	003	CALLE APOLOTZINGO	2.60



022	034	004	CALLE ATLAMAJALCINGO	2.60
022	034	005	CALLE CHAUCINGO	2.60
022	034	006	CALLE CHILPANCINGO	2.60
022	034	007	CALLE POLOTZINGO	2.60
022	034	008	CALLE ZACUTZINGO	2.60
SANTA JULIA				
022	035	001	CALLE SIN NOMBRE	1.58
SANTA JULIA FRACCIÓN II				
022	036	001	CALLE SIN NOMBRE	1.58
TAXISTAS				
022	037	001	AVENIDA OCTUCH	2.50
022	037	002	CALLE CHILPANCINGO	1.58
022	037	003	CALLE EMANCIPACIÓN	1.58
022	037	004	CALLE PRIMER CONGRESO DE ANÁHUAC	1.58
022	037	005	CALLE SENTIMIENTOS DE LA NACIÓN	1.58
022	037	006	CALLE UNIÓN	1.58
TLACAELE				
022	038	001	ANDADOR SIN NOMBRE	1.58
022	038	002	CALLE AHUÍZOTL	2.00
022	038	003	CALLE AXAYÁCATL	2.00
022	038	004	CALLE CUAUHTÉMOC	2.00
022	038	005	CALLE HUIXILIHUITL	2.00
022	038	006	CALLE ITZCÓATL	2.00
022	038	007	CALLE MOCTEZUMA	2.00
022	038	008	CALLE TENOCHTITLAN	2.00
022	038	009	CALLE TÍZOC	2.00
SECTOR CATASTRAL 023				
6 DE JULIO				
023	001	001	ANDADOR 1 DE ENERO	1.58
023	001	002	ANDADOR 6 DE ENERO	1.58
023	001	003	AVENIDA 16 DE SEPTIEMBRE	3.00
023	001	004	AVENIDA 20 DE NOVIEMBRE	3.00



023	001	005	CALLE 1 DE MAYO	2.30
023	001	006	CALLE 10 DE MAYO	2.30
023	001	007	CALLE 12 DE DICIEMBRE	2.30
023	001	008	CALLE 12 DE OCTUBRE	2.30
023	001	009	CALLE 14 DE FEBRERO	2.30
023	001	010	CALLE 15 DE MAYO	2.30
023	001	011	CALLE 18 DE MARZO	2.30
023	001	012	CALLE 2 DE OCTUBRE	2.30
023	001	013	CALLE 21 DE MARZO	2.30
023	001	014	CALLE 24 DE FEBRERO	2.30
023	001	015	CALLE 25 DE DICIEMBRE	2.30
023	001	016	CALLE 30 DE ABRIL	2.30
023	001	017	CALLE 5 DE FEBRERO	2.30
023	001	018	CALLE 5 DE MAYO	2.30
023	001	019	CALLE PROLONGACIÓN 16 DE SEPTIEMBRE	2.30
023	001	020	CALLE PROLONGACIÓN 20 DE NOVIEMBRE	2.30
023	001	021	CALLE PROLONGACIÓN 6 DE JULIO	2.30
FRANCISCO JAVIER MINA				
023	002	001	ANDADOR CERRO DEL BELLACO	1.58
023	002	002	ANDADOR CLEOPATRA	1.58
023	002	003	ANDADOR CONGRESO MEXICANO	1.58
023	002	004	ANDADOR CRISTÓBAL NAVA	1.58
023	002	005	ANDADOR EL VENADITO	1.58
023	002	006	ANDADOR JUNTA DE JAULILLA	1.58
023	002	007	ANDADOR LOS REMEDIOS	1.58
023	002	008	ANDADOR NEPTUNO	1.58
023	002	009	ANDADOR PAMPLONA	1.58
023	002	010	ANDADOR SANTANDER	1.58
023	002	011	ANDADOR ZARAGOZA	1.58
023	002	012	AVENIDA AMO TORRES	2.50
023	002	013	AVENIDA ENCARNACIÓN ORTIZ	2.50
023	002	014	AVENIDA NAVARRA	2.50



023	002	015	AVENIDA PEDRO MORENO	2.50
023	002	016	AVENIDA SOTO LA MARINA	2.50
JOSÉ MARIA IZAZAGA				
023	003	001	ANDADOR RÍO AMACUZAC	1.58
023	003	002	ANDADOR RÍO ATOYAC	1.58
023	003	003	ANDADOR RÍO CARRIZAL	1.58
023	003	004	ANDADOR RÍO CHIQUITO	1.58
023	003	005	ANDADOR RÍO COPALA	1.58
023	003	006	ANDADOR RÍO COYUCA	1.58
023	003	007	ANDADOR RÍO COYUQUILLA	1.58
023	003	008	ANDADOR RÍO CUTZAMALA	1.58
023	003	009	ANDADOR RÍO LA UNIÓN	1.58
023	003	010	ANDADOR RÍO MARQUELIA	1.58
023	003	011	ANDADOR RÍO MIXTECO	1.58
023	003	012	ANDADOR RÍO NEXPA	1.58
023	003	013	ANDADOR RÍO PÁNUCO	1.58
023	003	014	ANDADOR RÍO PAPAGAYO	1.58
023	003	015	ANDADOR RÍO PETATLÁN	1.58
023	003	016	ANDADOR RÍO POLIUTLA	1.58
023	003	017	ANDADOR RÍO TECOANAPA	1.58
023	003	018	ANDADOR RÍO TECPÁN	1.58
023	003	019	ANDADOR RÍO TLAONERO	1.58
023	003	020	ANDADOR RÍO TLAPANECO	1.58
023	003	021	CALLE RÍO AZUL	2.30
LOMA DE LOS INSURGENTES				
023	004	001	CALLE SIN NOMBRE	1.58
SECTOR CATASTRAL 024				
FLOR				
024	001	001	CALLE PRINCIPAL	1.58
024	001	002	CALLE SIN NOMBRE	1.58
FRACCIONAMIENTO LAS GOLONDRINAS				
024	002	001	ANDADOR JACARANDA	1.58



024	002	002	CALLE ACACIA	1.80
024	002	003	CALLE EL ROBLE	1.80
024	002	004	CALLE ENCINOS	1.80
024	002	005	CALLE SIN NOMBRE	1.80
024	002	006	CARRETERA SAN VICENTE - CHILPANCINGO	2.00
PROSPERA				
024	003	001	CALLE PRINCIPAL	1.58
024	003	002	CALLE PRINCIPAL NORTE - SUR	1.58
024	003	003	CALLE PRINCIPAL PONIENTE - ORIENTE	1.58
024	003	004	CALLE PRINCIPAL SUR - NORTE	1.58
024	003	005	CALLE SIN NOMBRE	1.58
SECTOR CATASTRAL 031				
(SUBDIVISIÓN) HUAXCOMANCO				
031	001	001	ANDADOR 1	2.30
031	001	002	ANDADOR 2	2.30
031	001	003	CALLE SIN NOMBRE	2.30
031	001	004	SERVIDUMBRE DE PASO	2.00
SECTOR CATASTRAL 032				
FRACCIONAMIENTO JARDINES DEL PARAÍSO				
032	001	001	CALLE AMAPOLA	2.50
032	001	002	CALLE BUGAMBILIA	2.50
032	001	003	CALLE CLAVEL	2.50
032	001	004	CALLE GIRASOL	2.50
032	001	005	CALLE JAZMÍN	2.50
032	001	006	CALLE LIRIO	2.50
032	001	007	CALLE MARGARITA	2.50
032	001	008	CALLE ORQUIDEA	2.50
032	001	009	CALLE TULIPÁN	2.50
032	001	010	CAMINO REAL	2.50
FRACCIONAMIENTO UNIVERSIDAD				
032	002	001	CALLE DOCTOR ASCENCIO VILLEGAS ARRIZÓN	2.00
032	002	002	CALLE DOCTOR JAVIER SALDAÑA ALMAZÁN	2.00



032	002	003	CALLE SIN NOMBRE	2.00
032	002	004	CIRCUITO DOCTOR ARTURO CONTRERAS GÓMEZ	2.50
SECTOR CATASTRAL 033				
COLONIA VILLAS DE LAS FLORES				
033	001	001	ANDADOR CERRADA DE LIRIOS	2.00
033	001	002	CALLE ALCATRAZ	2.50
033	001	003	CALLE ANTURIO	2.50
033	001	004	CALLE AVE DE PARAÍSO	2.50
033	001	005	CALLE AZUCENAS	2.50
033	001	006	CALLE BUGAMBILIAS	2.50
033	001	007	CALLE CRISANTEMOS	2.50
033	001	008	CALLE DALIA	2.50
033	001	009	CALLE DALIAS	2.50
033	001	010	CALLE GARDENIAS	2.50
033	001	011	CALLE GIRASOLES	2.50
033	001	012	CALLE GORBORA	2.50
033	001	013	CALLE HORTENSIA	2.50
033	001	014	CALLE JACARANDAS	2.50
033	001	015	CALLE JAZMÍN	2.50
033	001	016	CALLE LAVANDA	2.50
033	001	017	CALLE MAGNOLIA	2.50
033	001	018	CALLE MARGARITAS	2.50
033	001	019	CALLE NARDOS	2.50
033	001	020	CALLE ORQUIDEAS	2.50
033	001	021	CALLE RUBI	2.50
033	001	022	CALLE SIN NOMBRE	2.50
033	001	023	CALLE TULIPANES	2.50
033	001	024	CALLE VIOLETAS	2.50
033	001	025	CIRCUITO DE LIRIOS	3.00
FRACCIONAMIENTO CATALÁN				
033	002	001	ANDADOR ALCATRAZ	2.50
033	002	002	ANDADOR AZUCENAS	2.50



033	002	003	ANDADOR GARDENIA	2.50
033	002	004	ANDADOR GLADIOLA	2.50
033	002	005	ANDADOR NARDO	2.50
033	002	006	AVENIDA DE LAS ROSAS	3.50
033	002	007	CALLE AMAPOLAS	2.88
033	002	008	CALLE ANTURIO	2.88
033	002	009	CALLE AZALEAS	2.88
033	002	010	CALLE CLAVEL	2.88
033	002	011	CALLE DALIAS	2.88
033	002	012	CALLE GIRASOLES	2.88
033	002	013	CALLE HORTENSIA	2.88
033	002	014	CALLE JAZMÍN	2.88
033	002	015	CALLE LIRIOS	2.88
033	002	016	CALLE MARGARITAS	2.88
033	002	017	CALLE ORQUÍDEAS	2.88
033	002	018	CALLE SIN NOMBRE	2.50
033	002	019	CALLE TULIPANES	2.88
FRACCIONAMIENTO VIENTOS DEL SUR				
033	003	001	AVENIDA MAR CARIBE	2.50
033	003	002	AVENIDA MAR MEDITERRÁNEO	2.50
033	003	003	CALLE MAR ARÁBIGO	2.00
033	003	004	CALLE MAR BLANCO	2.00
033	003	005	CALLE MAR CASPIO	2.00
033	003	006	CALLE MAR DE BERING	2.00
033	003	007	CALLE MAR EGEO	2.00
033	003	008	CALLE MAR NEGRO	2.00
033	003	009	CALLE MAR PÉRSICO	2.00
033	003	010	CALLE MAR ROJO	2.00
033	003	011	CALLE MAR TASMANIA	2.00
SIERRA MADRE DEL SUR				
033	004	001	CALLE CERRO EL NARANJO	1.58
033	004	002	CALLE CERRO PIEDRA ANCHA	1.58



033	004	003	CALLE CERRO SAN NICOLÁS	1.58
033	004	004	CALLE CERRO TINOCO	1.58
033	004	005	CALLE CERRO TIOTEPEC	1.58
033	004	006	CALLE CERRO TLACOTEPEC	1.58
VALLE ENCANTADO				
033	005	001	ANDADOR CHILAPA	1.58
033	005	002	CALLE ACAPULCO	2.00
033	005	003	CALLE CHILAPA	2.00
033	005	004	CALLE CHILPANCINGO	2.00
033	005	005	CALLE IGUALA	2.00
033	005	006	CALLE TAXCO	2.00
033	005	007	CALLE ZIHUATANEJO	2.00
VILLAS DE VERDE RICO				
033	006	001	ANDADOR SIN NOMBRE	1.58
033	006	002	CALLE ALCATRAZ	2.00
033	006	003	CALLE DE LAS ROSAS	2.00
033	006	004	CALLE GARDENIAS	2.00
033	006	005	CALLE JAZMÍN	2.00
033	006	006	CALLE LIRIOS	2.00
033	006	007	CALLE TULIPANES	2.00
SECTOR CATASTRAL 034				
(SUBDIVISIÓN) LOS EUCALIPTOS				
034	001	001	CALLE DE ACCESO PRINCIPAL	1.58
034	001	002	CALLE EUCALIPTO	1.58
(SUBDIVISION) TULIPANES 1				
034	002	001	ANDADOR SIN NOMBRE	1.58
034	002	002	CALLE PRINCIPAL	1.58
034	002	003	CAMINO SIN NOMBRE	1.58
CIRIAN II				
034	003	001	CALLE SIN NOMBRE	1.58
EL CIRIAN				
034	004	001	CALLE SIN NOMBRE	1.58



EL CIRIAN AMPLIACIÓN				
034	005	001	CALLE SIN NOMBRE	1.58
EL CIRIAN II				
034	006	001	CALLE SIN NOMBRE	1.58
FRACCIONAMIENTO AVES DEL PARAISO				
034	007	001	CALLE ALBATROS	1.58
034	007	002	CALLE CARDENAL	1.58
034	007	003	CALLE CISNE	1.58
034	007	004	CALLE COLIBRÍ	1.58
034	007	005	CALLE FAISÁN	1.58
034	007	006	CALLE FLAMENCO	1.58
034	007	007	CALLE GARZA	1.58
034	007	008	CALLE NINFA GRIS	1.58
034	007	009	CALLE PETIRROJO	1.58
034	007	010	CALLE QUETZAL	1.58
034	007	011	CALLE SIN NOMBRE	1.58
034	007	012	CIRCUITO ÁGUILA REAL	2.00
FRACCIONAMIENTO BOSQUES DE GUERRERO				
034	008	001	ANDADOR EL OCOTE	1.58
034	008	002	ANDADOR LAS FLORES	1.58
034	008	003	ANDADOR LOS TULIPANES	1.58
034	008	004	ANDADOR PERICÓN	1.58
034	008	005	AVENIDA DE LAS GARDENIAS	2.00
034	008	006	AVENIDA DE LOS ANTURIOS	2.00
034	008	007	AVENIDA ZIHUATANEJO	2.00
034	008	008	CALLE DE LAS ROSAS	1.80
034	008	009	CALLE DE LOS AGUADORES	1.80
034	008	010	CALLE DE LOS GIRASOLES	1.80
034	008	011	CALLE LOS CEDROS	1.80
034	008	012	CALLE LOS FICUS	1.80
034	008	013	CALLE LOS LIRIOS	1.80
034	008	014	CALLE PROLONGACIÓN RÍO BALSAS	1.80

PODER LEGISLATIVO



034	008	015	CALLE RÍO AZUL	1.80
034	008	016	CALLE RÍO BALSAS	1.80
034	008	017	CALLE RÍO CUTZAMALA	1.80
034	008	018	CALLE RÍO PAPAGAYO	1.80
034	008	019	CALLE SANTA FE	1.80
034	008	020	CALLE SIN NOMBRE	1.80
FRACCIONAMIENTO DR. BELISARIO DOMÍNGUEZ PALENCIA				
034	009	001	CALLE FRANCISCO I. MADERO	2.00
034	009	002	CALLE GENERAL JUAN N. ÁLVAREZ	2.00
034	009	003	CALLE GENERAL LÁZARO CÁRDENAS DEL RÍO	2.00
034	009	004	CALLE JOSÉ MARÍA MORELOS Y PAVÓN	2.00
034	009	005	CALLE LICENCIADO BENITO JUÁREZ GARCÍA	2.00
034	009	006	CALLE MIGUEL HIDALGO Y COSTILLA	2.00
034	009	007	CALLE SIN NOMBRE	2.00
FRACCIONAMIENTO LEYES DE REFORMA				
034	010	001	ANDADOR LEONA VICARIO	1.80
034	010	002	CALLE BENITO JUÁREZ	2.00
034	010	003	CALLE IGNACIO COMONFORT	2.00
034	010	004	CALLE JOSÉ MA. IGLESIAS	2.00
034	010	005	CALLE JUAN N. ÁLVAREZ	2.00
034	010	006	CALLE SIN NOMBRE	2.00
FRACCIONAMIENTO VALLE DEL EDÉN				
034	011	001	ANDADOR DÁTILES	1.58
034	011	002	ANDADOR PALMAS	1.58
034	011	003	CALLE ÁLAMOS	2.00
034	011	004	CALLE CEDROS	2.00
034	011	005	CALLE CIPRÉS	2.00
034	011	006	CALLE FRESNOS	2.00
034	011	007	CALLE LIRIOS	2.00
034	011	008	CALLE OLIVOS	2.00
034	011	009	CALLE ROBLES	2.00
FRACCIONAMIENTO VALLE ESCONDIDO				



034	012	001	CALLE ÁLAMOS	1.58
034	012	002	CALLE ALCATRAZ	1.58
034	012	003	CALLE CEDROS	1.58
034	012	004	CALLE JACARANDAS	1.58
034	012	005	CALLE NOGALES	1.58
034	012	006	CALLE OLMOS	1.58
034	012	007	CALLE PINOS	1.58
034	012	008	CALLE ROBLES	1.58
034	012	009	CALLE SIN NOMBRE	1.58
034	012	010	CALLE TULIPÁN	1.58
FRACCIONAMIENTO VILLAS DE TEPANCALCO				
034	013	001	ANDADOR CAMPECHE	2.00
034	013	002	ANDADOR CHIAPAS	2.00
034	013	003	ANDADOR CHIHUAHUA	2.00
034	013	004	ANDADOR COLIMA	2.00
034	013	005	ANDADOR DURANGO	2.00
034	013	006	ANDADOR GUANAJUATO	2.00
034	013	007	ANDADOR HIDALGO	2.00
034	013	008	ANDADOR MORELOS	2.00
034	013	009	ANDADOR NAYARIT	2.00
034	013	010	ANDADOR NUEVO LEÓN	2.00
034	013	011	ANDADOR TABASCO	2.00
034	013	012	ANDADOR VERACRUZ	2.00
034	013	013	ANDADOR YUCATÁN	2.00
034	013	014	AVENIDA GUERRERO	3.50
034	013	015	AVENIDA TAMAULIPAS	3.50
034	013	016	CALLE SIN NOMBRE	2.50
034	013	017	CALLE SINALOA	2.50
JARDÍN DE PETAQUILLAS				
034	014	001	CALLE SIN NOMBRE	1.58
LA JOYA				
034	015	001	CALLE SIN NOMBRE	1.58



LOS AGAVES				
034	016	001	CALLE SIN NOMBRE	1.58
SECTOR CATASTRAL 035				
(SUBDIVISIÓN) LA GLORIA				
035	001	001	ANDADOR SIN NOMBRE	1.80
035	001	002	CALLE JAZMINES	2.00
035	001	003	CALLE LAS FLORES	2.00
035	001	004	CALLE PORTALES	2.00
035	001	005	CALLE SIN NOMBRE	2.00
035	001	006	CALLE TULIPANES	2.00
(SUBDIVISIÓN) REAL DE LAS LOMAS				
035	002	001	CALLE DEL REY	2.50
035	002	002	CALLE LOMA BONITA	2.50
035	002	003	CALLE LOMA DEL SOL	2.50
035	002	004	CALLE LOMA LARGA	2.50
035	002	005	CALLE LOMA LINDA	2.50
035	002	006	CALLE REAL	2.50
(SUBDIVISIÓN) SANTA ROSA AMPLIACIÓN				
035	003	001	CALLE JACARANDA	1.58
035	003	002	CALLE ORQUÍDEAS	1.58
035	003	003	CALLE SIN NOMBRE	1.58
(SUBDIVISIÓN) ZACAZONAPA				
035	004	001	ANDADOR SIN NOMBRE	1.58
035	004	002	CALLE SIN NOMBRE	2.00
(SUBDIVISION) ZULAMAITIC II				
035	005	001	CALLE ENCINO	1.58
035	005	002	CALLE PROLONGACIÓN CEDRO	1.58
035	005	003	CALLE ROBLE	1.58
035	005	004	CALLE SIN NOMBRE	1.58
035	005	005	CALLE TULIPÁN	1.58
035	005	006	CIRCUITO CEDRO	1.58
10 DE JUNIO				



035	006	001	CALLE BARRANCA DE ATLAMAJAL	1.58
035	006	002	CALLE PRINCIPAL	1.58
035	006	003	CALLE PROFESOR PALEMÓN	1.58
035	006	004	CALLE SIN NOMBRE	1.58
12 DE JULIO				
035	007	001	CALLE SIN NOMBRE	1.58
20 DE MAYO				
035	008	001	CALLE ALCATRACES	1.58
035	008	002	CALLE CLAVELES	1.58
035	008	003	CALLE LAS MARGARITAS	1.58
035	008	004	CALLE ORQUÍDEAS	1.58
ACAUTLA				
035	009	001	CARRETERA NACIONAL MÉXICO - ACAPULCO	7.50
AGUA ZARCA				
035	010	001	ANDADOR PROLONGACIÓN BALTAZAR	1.58
ARBOLEDAS DIAMANTE				
035	011	001	CALLE SIN NOMBRE	1.58
BARRIO DE GUADALUPE				
035	012	001	ANDADOR SIN NOMBRE	3.00
035	012	002	CALLE 5 DE FEBRERO	4.00
035	012	003	CALLE EMILIANO ZAPATA	4.00
035	012	004	CALLE FRANCISCO JAVIER MINA	4.00
035	012	005	CALLE IGNACIO ALLENDE	4.00
035	012	006	CALLE IGNACIO MANUEL ALTAMIRANO	4.00
035	012	007	CALLE JUAN N. ÁLVAREZ	4.00
035	012	008	CALLE MORELOS	4.00
035	012	009	CALLE NIÑOS HÉROES	4.00
035	012	010	CALLE PROLONGACIÓN NIÑOS HÉROES	4.00
035	012	011	CALLE ZARAGOZA	4.00
BARRIO SAN AGUSTÍN				
035	013	001	ANDADOR CERRADA LÁZARO CÁRDENAS	3.00
035	013	002	ANDADOR PROLONGACIÓN MATAMOROS	3.00



035	013	003	ANDADOR PROLONGACIÓN NISPERO	3.00
035	013	004	ANDADOR SIN NOMBRE	3.00
035	013	005	AVENIDA CONSTITUCIÓN	5.00
035	013	006	CALLE ÁLAMO	4.00
035	013	007	CALLE BALTAZAR R. LEYVA MANCILLA	4.00
035	013	008	CALLE CORREGIDORA	4.00
035	013	009	CALLE CUAUHTÉMOC	4.00
035	013	010	CALLE FILIBERTO MEMIJE SALGADO	4.00
035	013	011	CALLE FLORENCIO VILLARREAL	4.00
035	013	012	CALLE LÁZARO CÁRDENAS	4.00
035	013	013	CALLE MATAMOROS	4.00
035	013	014	CALLE NISPERO	4.00
035	013	015	CALLE SAN ANDRÉS	4.00
035	013	016	CALLE SIN NOMBRE	4.00
035	013	017	CALLE VICENTE GUERRERO	4.00
BELLA VISTA				
035	014	001	CALLE ÁLAMO	3.59
035	014	002	CALLE NISPERO	3.59
035	014	003	CALLE PROLONGACIÓN NISPERO	1.58
035	014	004	CALLE SAN ANDRÉS	3.59
035	014	005	CALLE SIN NOMBRE	3.59
035	014	006	CALLE ZARAGOZA	3.59
BICENTENARIO				
035	015	001	CALLE SIN NOMBRE	1.58
CAMPO BELLO				
035	016	001	CALLE CEREZO	1.58
035	016	002	CALLE CIRUELO	1.58
035	016	003	CALLE DURAZNO	1.58
CAMPO BELLO AMPLIACIÓN				
035	017	001	CALLE SIN NOMBRE	1.58
COLONIA NUEVO MÉXICO				
035	018	001	CALLE AGUAS CALIENTE	1.58



035	018	002	CALLE BAJA CALIFORNIA	1.58
035	018	003	CALLE CHIHUAHUA	1.58
035	018	004	CALLE COLIMA	1.58
035	018	005	CALLE COLIMA	1.58
035	018	006	CALLE DISTRITO FEDERAL	1.58
035	018	007	CALLE DURANGO	1.58
035	018	008	CALLE GUANAJUATO	1.58
035	018	009	CALLE GUERRERO	1.58
035	018	010	CALLE JALISCO	1.58
035	018	011	CALLE MICHOACÁN	1.58
035	018	012	CALLE MORELOS	1.58
035	018	013	CALLE NUEVO LEÓN	1.58
035	018	014	CALLE OAXACA	1.58
035	018	015	CALLE PUEBLA	1.58
035	018	016	CALLE QUERÉTARO	1.58
035	018	017	CALLE SAN LUIS POTOSÍ	1.58
035	018	018	CALLE SIN NOMBRE	1.58
035	018	019	CALLE SINALOA	1.58
035	018	020	CALLE SONORA	1.58
035	018	021	CALLE TABASCO	1.58
035	018	022	CALLE TAMAULIPAS	1.58
035	018	023	CALLE VERACRUZ	1.58
035	018	024	CALLE YUCATÁN	1.58
035	018	025	CALLE ZACATECAS	1.58
COLONIA U.N.T.C.				
035	019	001	ANDADOR SIN NOMBRE	1.90
035	019	002	CALLE SIN NOMBRE	2.10
COLONIA VALLE DE LAS FLORES				
035	020	001	ANDADOR CEDROS	1.58
035	020	002	ANDADOR SIN NOMBRE	1.58
035	020	003	AVENIDA JAZMÍN	2.50
035	020	004	AVENIDA TULIPANES	2.50



035	020	005	CALLE BUGAMBILIAS	2.00
035	020	006	CALLE CEDROS	2.00
035	020	007	CALLE DE LA ROSA	2.00
035	020	008	CALLE JACARANDAS	2.00
035	020	009	CALLE LIRIOS	2.00
035	020	010	CALLE LOS NARDOS	2.00
035	020	011	CALLE ORQUÍDEAS	2.00
COOPERATIVA QUINTA ETAPA				
035	021	001	CALLE SIN NOMBRE	1.58
COXOMULCO				
035	022	001	CALLE SIN NOMBRE	1.58
CUAUTITLÁN				
035	023	001	CALLE SIN NOMBRE	1.58
DEMÓCRATA				
035	024	001	CALLE SIN NOMBRE	1.58
DEMÓCRATA CUARTA SECCIÓN				
035	025	001	CALLE SIN NOMBRE	1.58
DEMÓCRATA TERCERA SECCIÓN				
035	026	001	CALLE SIN NOMBRE	1.58
DIANA LAURA RIOJAS DE COLOSIO, GUERRERO SUR				
035	027	001	CALLE SIN NOMBRE	1.58
DOCTOR CATALÁN II				
035	028	001	CALLE SIN NOMBRE	1.58
ECOLÓGICO DEL SUR				
035	029	001	CALLE SIN NOMBRE	1.58
EL CIRIAN				
035	030	001	CALLE SIN NOMBRE	1.58
EL MIRADOR				
035	031	001	CALLE SIN NOMBRE	1.58
FRACCIONAMIENTO COXOMULCO PARTE BAJA AMPLIACIÓN				
035	032	001	CALLE SIN NOMBRE	1.58
FRACCIONAMIENTO DIAMANTE SUR				



035	033	001	ANDADOR ARIES	1.58
035	033	002	ANDADOR PASCUA	1.58
035	033	003	ANDADOR PISCIS	1.58
035	033	004	ANDADOR TAURO	1.58
035	033	005	ANDADOR TULIPÁN	1.58
035	033	006	CALLE ALCATRAZ	1.80
035	033	007	CALLE DIAMANTE	1.80
035	033	008	CALLE DOCTOR SAUL ALARCÓN ABARCA	1.80
035	033	009	CALLE EL AMATE	1.80
035	033	010	CALLE EL ROBLE	1.80
035	033	011	CALLE ESMERALDA	1.80
035	033	012	CALLE GARDENIA	1.80
035	033	013	CALLE GAVIOTA	1.80
035	033	014	CALLE LIBRA	1.80
035	033	015	CALLE PLATA	1.80
035	033	016	CALLE RUBÍ	1.80
035	033	017	CALLE TURQUESA	1.80
035	033	018	CALLE ZAFIRO	1.80
FRACCIONAMIENTO DON ELÍ				
035	034	001	AVENIDA AMÉRICA	2.00
035	034	002	CALLE CARLOS NAIME GARCÍA	1.80
035	034	003	CALLE HÉCTOR NAIME GARCÍA	1.80
035	034	004	CALLE JAZMÍN NAIME GARCÍA	1.80
035	034	005	CALLE SERGIO NAIME GARCÍA	1.80
035	034	006	CALLE SILVIA NAIME GARCÍA	1.80
035	034	007	CALLE SIN NOMBRE	1.80
FRACCIONAMIENTO JARDINES II				
035	035	001	ANDADOR SIN NOMBRE	1.80
035	035	002	CALLE CAMINO BLANCO	2.30
035	035	003	CALLE DEL MANGO	2.30
035	035	004	CALLE EL AMATE	2.00
035	035	005	CALLE ENCINO	2.00



035	035	006	CALLE LAURELES	2.00
035	035	007	CALLE PINTO	2.00
035	035	008	CALLE SAUCE	2.00
035	035	009	SERVIDUMBRE DE PASO	1.80
FRACCIONAMIENTO LAS MARAVILLAS				
035	036	001	ANDADOR SIN NOMBRE	1.58
035	036	002	CALLE SIN NOMBRE	1.80
FRACCIONAMIENTO LOMA VERDE				
035	037	001	ANDADOR 1	1.58
035	037	002	CALLE PRINCIPAL	2.00
035	037	003	CUARTA CALLE	2.00
035	037	004	DECIMA CALLE	2.00
035	037	005	DECIMA CUARTA CALLE	2.00
035	037	006	DECIMA PRIMERA CALLE	2.00
035	037	007	DECIMA QUINTA CALLE	2.00
035	037	008	DECIMA SEGUNDA CALLE	2.00
035	037	009	DECIMA TERCERA CALLE	2.00
035	037	010	NOVENA CALLE	2.00
035	037	011	OCTAVA CALLE	2.00
035	037	012	PRIMERA CALLE	2.00
035	037	013	QUINTA CALLE	2.00
035	037	014	SEGUNDA CALLE	2.00
035	037	015	SÉPTIMA CALLE	2.00
035	037	016	SEXTA CALLE	2.00
035	037	017	TERCERA CALLE	2.00
FRACCIONAMIENTO MAGISTERIAL ZACAZONAPA III SECCIÓN XVIII				
035	038	001	ANDADOR PROFESOR MALDONADO PÉREZ	1.58
035	038	002	CALLE PRINCIPAL PROFESOR GREGORIO TORRES QUINTERO	2.00
035	038	003	CALLE PROFESOR AARON M. FLORES	2.00
035	038	004	CALLE PROFESOR ADOLFO VIGURI VIGURI	2.00
035	038	005	CALLE PROFESOR CELESTINO FREINET	2.00
035	038	006	CALLE PROFESOR EMILIO DURKHEIM	2.00



035	038	007	CALLE PROFESOR IGNACIO MANUEL ALTAMIRANO	2.00
035	038	008	CALLE PROFESOR JOSÉ VASCONCELOS	2.00
035	038	009	CALLE PROFESOR JUAN JACOBO RUSSEAU	2.00
035	038	010	CALLE PROFESOR JUSTO SIERRA	2.00
035	038	011	CALLE PROFESOR PAULO FREIRE	2.00
035	038	012	CALLE SIN NOMBRE	2.00
FRACCIONAMIENTO MAGISTERIAL ZACAZONAPA III SECCIÓN XVIII DEL SUSPEG				
035	039	001	CALLE SIN NOMBRE	2.00
035	039	002	SERVIDUMBRE DE PASO	1.58
FRACCIONAMIENTO PASEO DEL SUR				
035	040	001	AVENIDA CALIFORNIA	4.50
035	040	002	AVENIDA MÉXICO	4.50
035	040	003	CALLE CANCÚN	3.80
035	040	004	CALLE MÉRIDA	3.80
035	040	005	CALLE OAXACA	3.80
035	040	006	CALLE VILLA HERMOSA	3.80
035	040	007	CARRETERA NACIONAL MÉXICO - ACAPULCO	8.67
FRACCIONAMIENTO RESIDENCIAL JARDINES VICTORIA				
035	041	001	CALLE BAJA CALIFORNIA	4.04
035	041	002	CALLE DE LAS ORQUÍDEAS	4.04
035	041	003	CALLE DE LOS LIRIOS	4.04
035	041	004	CIRCUITO DEL BOSQUE	4.04
FRACCIONAMIENTO RÍO AZUL SEGUNDA ETAPA				
035	042	001	CALLE PROLONGACIÓN CERRADA RÍO COLORADO	3.50
035	042	002	CALLE PROLONGACIÓN RÍO BRAVO	3.50
035	042	003	CALLE PROLONGACIÓN RÍO COLORADO	3.50
035	042	004	CALLE RÍO COATÁN	3.50
035	042	005	CALLE RÍO CONCHOS	3.50
035	042	006	CALLE RÍO FUERTE	3.50
035	042	007	CALLE RÍO PURIFICACIÓN	3.50
035	042	008	CALLE RÍO SUCHIATE	3.50
035	042	009	CALLE RÍO YAQUI	3.50



FRACCIONAMIENTO SENTIMIENTOS DE LA NACIÓN				
035	043	001	ANDADOR 1	1.58
035	043	002	ANDADOR 2	1.58
035	043	003	ANDADOR 3	1.58
035	043	004	AVENIDA JOSÉ MARÍA MORELOS Y PAVÓN	2.00
035	043	005	AVENIDA PRIMER CONGRESO DE ANÁHUAC	2.00
035	043	006	AVENIDA VICENTE GUERRERO SALDAÑA	2.00
035	043	007	CALLE ÁLVARO OBREGÓN	1.80
035	043	008	CALLE CARRADA CHANTE LUNA	1.80
035	043	009	CALLE DIPUTADO ANDRÉS QUINTANA ROO	1.80
035	043	010	CALLE DIPUTADO CARLOS MARÍA BUSTAMANTE	1.80
035	043	011	CALLE DIPUTADO IGNACIO RAYÓN	1.80
035	043	012	CALLE DIPUTADO JOSÉ MARIA COS	1.80
035	043	013	CALLE DIPUTADO JOSÉ MARIA LICEAGA	1.80
035	043	014	CALLE DIPUTADO JOSÉ MARIA MURGIA Y GALLARDI	1.80
035	043	015	CALLE DIPUTADO JOSÉ SIXTO VERDUSCO	1.80
035	043	016	CALLE FÉLIX ORTIZ	1.80
035	043	017	CALLE GABINO BARRERA	1.80
035	043	018	CALLE GENARO VÁZQUEZ ROJAS	1.80
035	043	019	CALLE HERMENEGILDO GALEANA	1.80
035	043	020	CALLE IGNACIO ALLENDE	1.80
035	043	021	CALLE IGNACIO MANUEL ALTAMIRANO	1.80
035	043	022	CALLE JUAN N. ÁLVAREZ	1.80
035	043	023	CALLE JUAN R. ESCUDERO	1.80
035	043	024	CALLE LEONA VICARIO	1.80
035	043	025	CALLE LEONARDO BRAVO	1.80
035	043	026	CALLE LUCIO CABANAS BARRIENTOS	1.80
035	043	027	CALLE NICOLÁS BRAVO RUEDA	1.80
035	043	028	CALLE SIMÓN BLANCO	1.80
035	043	029	CALLE SIN NOMBRE	1.80
035	043	030	CALLE SOR JUANA INÉS DE LA CRUZ	1.80
035	043	031	CALLE VALERIO TRUJANO	1.80



035	043	032	CALLE VÍCTOR BRAVO	1.80
FRACCIONAMIENTO ZACAZONAPA				
035	044	001	CALLE SIN NOMBRE	2.00
HÉROES DEL MAGISTERIO				
035	045	001	CALLE CAMINO REAL	1.58
035	045	002	CALLE PRINCIPAL	1.58
035	045	003	CALLE PROFESOR GENARO	1.58
035	045	004	CALLE PROFESOR LUCIO CABANAS	1.58
035	045	005	CIRCUITO PROFESOR MISAEL	1.58
JUAN ESCUTIA				
035	046	001	CALLE SIN NOMBRE	1.58
LA AUTOPISTA				
035	047	001	CALLE ALPOYECA	1.58
035	047	002	CALLE COATZACOALCOS	1.58
035	047	003	CALLE IGUALA	1.58
035	047	004	CALLE LA VENTA	1.58
035	047	005	CALLE MILPILLAS	1.58
035	047	006	CALLE PALMILLAS	1.58
035	047	007	CALLE PALO BLANCO	1.58
035	047	008	CALLE PASO MORELOS	1.58
035	047	009	CALLE PRINCIPAL	1.58
035	047	010	CALLE TEPOZTLÁN	1.58
LA FLORESTA II				
035	048	001	ANDADOR GARDENIAS	1.58
035	048	002	ANDADOR JAZMIN	1.58
035	048	003	ANDADOR MARGARITA	1.58
035	048	004	ANDADOR VIOLETA	1.58
035	048	005	CALLE SIN NOMBRE	1.58
LA FORTUNA				
035	049	001	ANDADOR CAOBA	1.58
035	049	002	CALLE ÁLAMOS	1.58
035	049	003	CALLE ENCINO	1.58

PODER LEGISLATIVO



035	049	004	CALLE ROBLE	1.58
LA LOMITA				
035	050	001	CALLE SIN NOMBRE	1.58
LAS AVES				
035	051	001	CALLE SIN NOMBRE	1.58
LOMA BONITA				
035	052	001	CALLE SIN NOMBRE	1.58
LOMA DE CORTES				
035	053	001	ANDADOR AGUSTIN R.	1.58
035	053	002	ANDADOR LEONA VICARIO	1.58
035	053	003	ANDADOR MA. LUISA MARTÍNEZ	1.58
035	053	004	ANDADOR SOR JUANA	1.58
035	053	005	ANDADOR TOMASA ESTÉVEZ	1.58
035	053	006	CALLE CARMEN SERDÁN	1.58
035	053	007	CALLE CERRADA ADELA	1.58
035	053	008	CALLE EUCARIA APREZA	1.58
035	053	009	CALLE EUSTACIA PASTENES	1.58
035	053	010	CALLE JOSEFA ORTIZ DE DOMÍNGUEZ	1.58
035	053	011	CALLE MARGARITA MAZA DE JUÁREZ	1.58
035	053	012	CIRCUITO SIN NOMBRE	1.58
LOMA HERMOSA				
035	054	001	CALLE LOMA ALEGRE	1.58
035	054	002	CALLE LOMA BLANCA	1.58
035	054	003	CALLE LOMA DE ALMODÓVAR	1.58
035	054	004	CALLE LOMA DE ÁNGEL	1.58
035	054	005	CALLE LOMA DE AURORA	1.58
035	054	006	CALLE LOMA DE CHAPULTEPEC	1.58
035	054	007	CALLE LOMA DE CORTES	1.58
035	054	008	CALLE LOMA DE LA AURORA	1.58
035	054	009	CALLE LOMA VERDE	1.58
LOMA SANTIAGO				
035	055	001	CALLE LOMA DE SANTANA	1.58



LOMAS DEL SUR				
035	056	001	AVENIDA CAJIGAS	1.58
035	056	002	CALLE CORTEZ	1.58
035	056	003	CALLE CRUZ	1.58
035	056	004	CALLE HERRERA	1.58
035	056	005	CALLE ISLAS	1.58
035	056	006	CALLE JUÁREZ	1.58
035	056	007	CALLE LIMA	1.58
035	056	008	CALLE RAMÍREZ	1.58
LOS PALMOS				
035	057	001	CALLE SIN NOMBRE	1.58
LOS PINOS				
035	058	001	ANDADOR CUARTO	1.58
035	058	002	ANDADOR PRIMERO	1.58
035	058	003	ANDADOR SEGUNDO	1.58
035	058	004	ANDADOR SIN NOMBRE	1.58
035	058	005	ANDADOR TERCERO	1.58
035	058	006	CALLE 21 DE MARZO	1.58
035	058	007	CALLE 5 DE FEBRERO	1.58
035	058	008	CALLE 5 DE MAYO	1.58
035	058	009	CALLE CEDRO	1.58
035	058	010	CALLE CUAUHTÉMOC	1.58
035	058	011	CALLE INSURGENTES	1.58
035	058	012	CALLE JAZMÍN	1.58
035	058	013	CALLE JUÁREZ	1.58
035	058	014	CALLE LOS LAURELES	1.58
035	058	015	CALLE NIÑOS HÉROES	1.58
035	058	016	CALLE ROBLE	1.58
035	058	017	CALLE ZAPATA	1.58
LOS REYES				
035	059	001	CALLE SIN NOMBRE	1.58
LOS TULIPANES				



035	060	001	CALLE SIN NOMBRE	1.58
LOS VIRREYES				
035	061	001	CALLE NORTE DE PETAQUILLAS	2.16
035	061	002	CALLE PRIMERA CERRADA DE VIRREYES	2.16
035	061	003	CALLE VIRREYES	2.16
MAGNOLIAS				
035	062	001	CALLE SIN NOMBRE	1.58
MAR DEL CORAL				
035	063	001	ANDADOR 1	1.58
035	063	002	ANDADOR 2	1.58
035	063	003	ANDADOR 3	1.58
035	063	004	ANDADOR 4	1.58
035	063	005	ANDADOR 5	1.58
035	063	006	CALLE RÍO ÁLAMOS	2.00
035	063	007	CALLE RÍO BALSAS	2.00
035	063	008	CALLE RÍO BRAVO	2.00
035	063	009	CALLE RÍO GRIJALVA	2.00
035	063	010	CALLE RÍO LERMA	2.00
035	063	011	CALLE RÍO NAZAS	2.00
035	063	012	CALLE RÍO PANUCO	2.00
035	063	013	CALLE RÍO PAPAGAYO	2.00
035	063	014	CALLE RÍO PAPALOAPAN	2.00
035	063	015	CALLE RÍO TAMESÍ	2.00
035	063	016	CALLE RÍO USUMACINTA	2.00
035	063	017	CALLE RÍO VERDE	2.00
035	063	018	CALLE RÍO YAQUI	2.00
MIRNA ACEVEDO DE JUÁREZ CISNEROS				
035	064	001	CALLE SIN NOMBRE	1.58
NUEVO HORIZONTE PARA GUERRERO CAMPESTRE				
035	065	001	CALLE ÁLAMO	1.58
035	065	002	CALLE BUGAMBILIAS	1.58
035	065	003	CALLE CEDROS	1.58



035	065	004	CALLE FRESNO	1.58
035	065	005	CALLE JACARANDAS	1.58
035	065	006	CALLE LAUREL	1.58
035	065	007	CALLE PINOS	1.58
PALACIOS				
035	066	001	CALLE SIN NOMBRE	1.58
PETAQUILLAS				
035	067	001	ANDADOR 1	1.58
035	067	002	ANDADOR 2	1.58
035	067	003	ANDADOR SIN NOMBRE	1.58
035	067	004	CALLE 5 DE FEBRERO	3.59
035	067	005	CALLE ÁLAMO	3.59
035	067	006	CALLE ALLENDE	3.59
035	067	007	CALLE ÁLVARO OBREGÓN	4.32
035	067	008	CALLE BALTAZAR R. LEYVA MANCILLA	3.59
035	067	009	CALLE BARRANCA DE TLAMAJA	1.58
035	067	010	CALLE BENITO JUÁREZ	3.59
035	067	011	CALLE CAMINO REAL	1.58
035	067	012	CALLE CERRADA LÁZARO CÁRDENAS	1.58
035	067	013	CALLE CERRADA PRIMERO DE MAYO	1.58
035	067	014	CALLE CONSTITUCIÓN	4.32
035	067	015	CALLE CORREGIDORA	3.59
035	067	016	CALLE CUAUHTÉMOC	3.59
035	067	017	CALLE DEL CAMPOSANTO	3.59
035	067	018	CALLE EMILIANO ZAPATA	3.59
035	067	019	CALLE FLORENCIO VILLARREAL	3.59
035	067	020	CALLE FRANCISCO I. MADERO	3.59
035	067	021	CALLE FRANCISCO JAVIER MINA	3.59
035	067	022	CALLE FRANCISCO VILLAREAL	3.59
035	067	023	CALLE GALEANA	3.59
035	067	024	CALLE GUADALUPE VICTORIA	3.59
035	067	025	CALLE HERMELINDO GALEANA	3.59



035	067	026	CALLE HUACAPA	1.58
035	067	027	CALLE IGNACIO MANUEL ALTAMIRANO	3.59
035	067	028	CALLE JAIME NUNO	3.59
035	067	029	CALLE JUAN N. ÁLVAREZ	3.59
035	067	030	CALLE LA CALERA	3.59
035	067	031	CALLE LÁZARO CÁRDENAS	3.59
035	067	032	CALLE LERDO DE TEJADA	3.59
035	067	033	CALLE LINDA VISTA	3.59
035	067	034	CALLE LORENZO VILLARREAL	3.59
035	067	035	CALLE MATAMOROS	3.59
035	067	036	CALLE MELCHOR OCAMPO	3.59
035	067	037	CALLE MINA	3.59
035	067	038	CALLE MORELOS	3.59
035	067	039	CALLE NICOLÁS BRAVO	3.59
035	067	040	CALLE NIÑOS HÉROES	3.59
035	067	041	CALLE NISPERO	3.59
035	067	042	CALLE NOGALES	3.59
035	067	043	CALLE PAROTAS	3.59
035	067	044	CALLE PROLONGACIÓN MATAMOROS	1.58
035	067	045	CALLE RUBÉN MORA	3.59
035	067	046	CALLE SAN ANDRÉS	3.59
035	067	047	CALLE SAN ÁNGEL	3.59
035	067	048	CALLE VICENTE GUERRERO	3.59
035	067	049	CALLE ZARAGOZA	3.59
035	067	050	CARRETERA NACIONAL MÉXICO - ACAPULCO	7.50
035	067	051	CARRETERA PETAQUILLAS - COLOTLIPA	5.00
PROGRESO				
035	068	001	ANDADOR 20 DE NOVIEMBRE	1.58
035	068	002	ANDADOR 5	1.58
035	068	003	ANDADOR SIN NOMBRE	1.58
035	068	004	CALLE JOSÉ MARÍA MORELOS Y PAVÓN	3.59
035	068	005	CALLE SIN NOMBRE	1.58



QUETZALCÓATL				
035	069	001	CALLE SIN NOMBRE	1.58
REAL DEL VALLE				
035	070	001	CALLE VALLE DE LOS AHUEHUETES	1.58
035	070	002	CALLE VALLE DE LOS CEREZOS	1.58
035	070	003	CALLE VALLE DE LOS DURAZNOS	1.58
035	070	004	CALLE VALLE DE LOS ÉBANOS	1.58
035	070	005	CALLE VALLE DE LOS ENCINOS	1.58
035	070	006	CALLE VALLE DE LOS LIMONES	1.58
035	070	007	CALLE VALLE DE LOS NARANJOS	1.58
035	070	008	CALLE VALLE DE LOS NOGALES	1.58
035	070	009	CALLE VALLE DE LOS PINOS	1.58
REAL DEL VALLE 2				
035	071	001	CALLE SIN NOMBRE	1.58
REPÚBLICA				
035	072	001	CALLE ACCESO PRINCIPAL	1.58
035	072	002	CALLE CHIAPAS	1.58
035	072	003	CALLE COAHUILA	1.58
035	072	004	CALLE GUERRERO	1.58
035	072	005	CALLE HIDALGO	1.58
035	072	006	CALLE MORELOS	1.58
035	072	007	CALLE OAXACA	1.58
035	072	008	CALLE VERACRUZ	1.58
SAN AGUSTÍN AMPLIACIÓN				
035	073	001	CALLE DARBELIO ARREDONDO	1.58
035	073	002	CALLE INDALECIO RAMÍREZ	1.58
035	073	003	CALLE ORILLA DEL RIO HUACAPA	1.58
035	073	004	CALLE SIN NOMBRE	1.58
SANTA FE				
035	074	001	ANDADOR 1	1.58
035	074	002	ANDADOR 4	1.58
035	074	003	ANDADOR 5	1.58



035	074	004	ANDADOR SIN NOMBRE	1.58
035	074	005	CALLE PROLONGACIÓN MORELOS	1.58
SANTA ROSA				
035	075	001	CALLE SIN NOMBRE	1.58
SOLE MIO				
035	076	001	CIRCUITO ORIENTE	1.58
TEMANAZTEPEC				
035	077	001	CALLE SIN NOMBRE	1.58
TETIPAN PRIMERA SECCIÓN				
035	078	001	CALLE SIN NOMBRE	1.58
TETIPAN SEGUNDA SECCIÓN				
035	079	001	CALLE SIN NOMBRE	1.58
TETIPAN TERCERA SECCIÓN				
035	080	001	CALLE SIN NOMBRE	1.58
TLAUTEPEC				
035	081	001	CALLE SIN NOMBRE	1.58
TLILZAPOATLANCO				
035	082	001	ANDADOR 1	1.58
035	082	002	ANDADOR 2	1.58
035	082	003	ANDADOR 3	1.58
035	082	004	ANDADOR 4	1.58
035	082	005	CALLE PRINCIPAL	1.58
UNIVERSIDAD DE PETAQUILLAS				
035	083	001	CALLE SIN NOMBRE	1.58
VALLE DORADO				
035	084	001	ANDADOR 10	1.58
035	084	002	ANDADOR 3	1.58
035	084	003	AVENIDA LAS TORRES	1.58
035	084	004	CALLE BAJA CALIFORNIA	1.58
035	084	005	CALLE COLIMA	1.58
035	084	006	CALLE DURANGO	1.58
035	084	007	CALLE GUADALAJARA	1.58



035	084	008	CALLE MONTERREY	1.58
035	084	009	CALLE MORELIA	1.58
035	084	010	CALLE SINALOA	1.58
VALLE VERDE SUR				
035	085	001	CALLE SIN NOMBRE	1.58
VILLA CORALES				
035	086	001	CALLE SIN NOMBRE	1.58
VILLA CORTES				
035	087	001	CALLE AMATISTA	1.58
035	087	002	CALLE CIRCONIA	1.58
035	087	003	CALLE DIAMANTE	1.58
035	087	004	CALLE ESMERALDA	1.58
035	087	005	CALLE RUBI	1.58
035	087	006	CALLE TOPACIO	1.58
035	087	007	CALLE ZAFIRO	1.58
VILLA SANTA LUCIA				
035	088	001	CALLE SIN NOMBRE	1.58
VILLAS DE SAN JOSÉ				
035	089	001	CALLE SIN NOMBRE	1.58
VILLAS MAGISTERIALES				
035	090	001	CALLE CARITINO MALDONADO	2.16
035	090	002	CALLE GABINO BARREDA	2.16
035	090	003	CALLE IGNACIO MANUEL ALTAMIRANO	2.16
035	090	004	CALLE JAIME TORRES BODET	2.16
035	090	005	CALLE JOSÉ VASCONCELOS	2.16
035	090	006	CALLE MOISÉS SÁENZ	2.16
XOXOCOTITLÁN				
035	091	001	CALLE SIN NOMBRE	1.58
ZULAMAITIC				
035	092	001	CALLE SIN NOMBRE	1.58
ZULAMAITIC I				
035	093	001	CALLE SIN NOMBRE	1.58



SECTOR CATASTRAL 036				
BOSQUES DE ACAPULCO				
036	001	001	CALLE SIN NOMBRE	1.58
CAMPESTRE VALLE DE LOS PINOS				
036	002	001	CALLE SIN NOMBRE	1.58
FRACCIONAMIENTO PARQUE INDUSTRIAL GUERRERO				
036	003	001	AUTOPISTA CUERNAVACA - ACAPULCO	3.59
036	003	002	BOULEVARD ACAPULCO	3.00
036	003	003	BOULEVARD CHILPANCINGO DE LOS BRAVO	3.00
036	003	004	BOULEVARD IGUALA DE LA INDEPENDENCIA	3.00
036	003	005	CALLE CHILAPA	2.50
036	003	006	CALLE IXTAPA	2.50
036	003	007	CALLE OCOTITO	2.50
036	003	008	CALLE OMETEPEC	2.50
036	003	009	CALLE TAXCO	2.50
036	003	010	CALLE TLAPA	2.50
FRACCIONAMIENTO VILLAS DE TEPANCALCO				
036	004	001	ANDADOR MONTERREY	2.00
036	004	002	ANDADOR TOLUCA	2.00
036	004	003	CALLE CUERNAVACA	2.50
HUERTAS AGROPECUARIAS EL CARACOL				
036	005	001	CALLE SIN NOMBRE	1.58
HUERTAS PANORÁMICAS EL OCOTITO				
036	006	001	CALLE SIN NOMBRE	1.58
OCOTITO				
036	007	001	CALLE SIN NOMBRE	1.58
PARAÍSO CAMPESTRE DE ACAPULCO				
036	008	001	CALLE SIN NOMBRE	1.58
SECTOR CATASTRAL 037				
(SUBDIVISIÓN) LA CIÉNEGA				
037	001	001	CALLE CEDRO	1.58
037	001	002	CALLE CIPRÉS	1.58



037	001	003	CALLE ROBLE	1.58
037	001	004	CAMINO DE TERRACERÍA	1.58
AMOJILECA				
037	002	001	CALLE SIN NOMBRE	1.58
FRACCIONAMIENTO PLAN DE LAGUNILLAS				
037	003	001	ANDADOR SIN NOMBRE	1.80
037	003	002	CALLE CEDROS	2.00
037	003	003	CALLE EUCALIPTOS	2.00
037	003	004	CALLE LAS PALMAS	2.00
037	003	005	CALLE PALO DULCE	2.00
037	003	006	CALLE SIN NOMBRE	2.00
037	003	007	CALLE TEPEGUAJE	2.00
037	003	008	CARRETERA CHILPANCINGO - AMOJILECA	5.00
037	003	009	CIRCUITO LOS PINOS	2.00
LAS MARGARITAS				
037	004	001	CALLE SIN NOMBRE	1.58
SECTOR CATASTRAL 038				
BUENAVISTA DE LA SALUD				
038	001	001	CALLE SIN NOMBRE	1.58
SECTOR CATASTRAL 044				
MOHONERAS				
044	001	001	CALLE SIN NOMBRE	1.58
SECTOR CATASTRAL 098				
(SUBDIVISIÓN) PALO DULCE				
098	001	001	BOULEVARD RENÉ JUÁREZ CISNEROS	11.50
098	001	002	CALLE SIN NOMBRE	4.50

Para la aplicación de la presente Tabla de Valores Unitarios de Uso de Suelo y Construcción, en inmuebles que se vayan empadronando, ubicados en colonias, fraccionamientos o condominios de nueva creación, o que no aparezcan contemplados, para su proceso de valuación o revaluación, les serán aplicados los valores por metro cuadrado, obtenido de acuerdo con las UMA's (Unidad de Medida y Actualización), que correspondan al Sector catastral homogéneo más próximo.



Las poblaciones y comunidades que contribuyan con el impuesto predial, tales como; Jaleaca de Catalán, Mazatlán, Julián Blanco, Cajelitos, Palo Blanco, se apegaran al valor por metro cuadrado de suelo que contenga la Sector catastral número 035.

Las colonias irregulares, que sean susceptibles de incorporarlas al padrón catastral de contribuyentes, y los valores no estén contemplados en la presente Tabla de Valores Unitarios de terreno, se les aplicara el valor por metro cuadrado, obtenido de acuerdo con las UMA's (Unidad de Medida y Actualización), del condominio, subdivisión, barrio, colonia o fraccionamiento homogéneo más próxima.

III.- TABLAS DE VALORES UNITARIOS SEGÚN SU USO Y CLASE.

USO	CLASE	CLAVE DE CONSTRUCCIÓN	VALOR EN UMA's POR M²
HABITACIONAL	PRECARIA	HAA	1.90
	ECONÓMICA	HAB	2.85
	INTERÉS SOCIAL	HAC	3.33
	REGULAR	HAD	4.75
	INTERÉS MEDIO	HAE	6.65
	BUENA	HAF	9.80
	MUY BUENA	HAG	12.91
	LUJO	HAH	20.38

DESCRIPCIÓN DE LAS CARACTERÍSTICAS DE CONSTRUCCIÓN HABITACIONAL SEGÚN SU CLASE.

1.- PRECARIA: Vivienda generalmente sin proyecto y autoconstruida. Situada en asentamientos irregulares, sin traza urbana definida y prácticamente sin servicios. Se localizan en la periferia de las ciudades.

Materiales de mala calidad. Sin cimentación; estructuras de madera o sin estructura; muros de carrizo, palma, embarro, lámina negra, cartón, madera o adobe. Techos de viga y palma, vigas o polines de madera y lámina negra o de cartón.

No tiene acabados; pisos de tierra apisonada o firme rústico de cemento; claros menores a 3.0 metros.

2.- ECONÓMICA: Sin proyecto. Con algunos servicios municipales. Se encuentra en zonas de tipo popular o medio bajo. Se localiza en zonas periféricas o de asentamientos espontáneos.

Calidad de construcción baja; sin acabados o de baja calidad; sin cimentación o de mampostería o concreto ciclópeo; muros de carga, predominando el adobe, ladrillo



y block; techos de terrado sobre vigas y duelas de madera, vigas de madera con lámina galvanizada o de cartón, o en su caso de losa de concreto sin acabados o de baja calidad. Pisos de tierra apisonada, firme de cemento escobillado o pulido; pintura de cal o pintura vinílica de tipo económico.

3.- INTERES SOCIAL: Cuentan con proyecto definido, y la mayoría de los servicios municipales: Producto de programas oficiales de vivienda. Son viviendas con una o dos plantas. La superficie del lote fluctúa entre 120 y 200 metros cuadrados, a excepción de los construidos en condominio que puede ser menor, y la superficie construida varía entre 35 y 80 metros cuadrados. Se localizan en zonas específicas o en fraccionamientos.

Materiales de mediana calidad, económicos. Cimentación a base de losa de concreto armado, block relleno o de concreto ciclópeo. Muros de carga con refuerzos horizontales y verticales de block o ladrillo. Claros cortos menores a 3.5 metros. Techos de vigas de losa de concreto de baja capacidad, acabados aparentes de estuco, pintura de tipo económico.

4.- REGULAR: Proyecto definido, funcional y característico. Se encuentran en fraccionamientos que cuentan con todos los servicios. Lotes de terreno de entre 120 y 200 metros cuadrados en promedio y de 120 metros cuadrados de construcción en promedio. Se localiza en zonas consolidadas de los centros de población y en fraccionamientos residenciales medios.

Cimientos de mampostería, concreto ciclópeo, rodapié de block relleno con concreto. Estructuras con castillos y dadas de cerramiento. Claros medios de 4.0 metros. Muros de carga de ladrillo, block, o piedra. Los techos suelen ser de losa asbesto, terrado o lámina galvanizada, los acabados en pisos y muros son de regular calidad.

5.- INTERES MEDIO: Proyecto definido, funcional y característico. Se encuentran en fraccionamientos que cuentan con todos los servicios. Lotes de terreno de entre 120 y 200 metros cuadrados en promedio y de 120 metros cuadrados de construcción en promedio. Se localiza en zonas consolidadas de los centros de población y en fraccionamientos residenciales medios.

Cimientos de mampostería, concreto ciclópeo, rodapié de block relleno con concreto. Estructuras con castillos y dadas de cerramiento. Claros medios de 4.0 metros. Muros de carga de ladrillo, block, o piedra. Los techos suelen ser de losa asbesto, terrado o lámina galvanizada, los acabados en pisos y muros son de regular calidad.



6.- BUENA: Disponen de un proyecto definido, funcional y de calidad. Se encuentran en fraccionamientos residenciales de clase media a media alta, que cuentan con todos los servicios públicos. Elementos, materiales y mano de obra de calidad. Disponen de una superficie del lote de entre 200 y 500 metros cuadrados en promedio y su área construida de 1 a 1.5 veces la superficie del terreno.

Elementos estructurales de buena calidad, con castillos, dalas de cerramiento, columnas y trabes. Cimientos de concreto ciclópeo, mampostería, rodapié de block relleno con concreto. Muros de block o ladrillo. Los claros son de hasta 7.0 metros. Techos y entrepisos con losas de concreto armado. Suelen recubrirse con tejas de regular calidad. Acabados exteriores texturizados, fachaleta, piedra de corte o molduras de concreto, los acabados interiores son de buena calidad.

7.- MUY BUENA: Proyecto arquitectónico de muy buena calidad, de diseño especial bien definido, funcional y a veces caprichoso. Amplios espacios construidos con elementos decorativos interior y exteriormente. Todos los servicios públicos. Se encuentran en fraccionamientos privados y exclusivos. Lotes con superficie promedio de 500 metros cuadrados y superficie construida de 1 a 2.5 veces la superficie del terreno.

Elementos estructurales de muy buena calidad a base de castillos, dalas de cerramiento, columnas, trabes, zapatas corridas o zapatas aisladas. Muros de ladrillo o block. Grandes claros de entre 5 y 10 metros. Techos con losa y molduras en todo el perímetro. Recubrimiento de teja de buena calidad. Aplanados de yeso y mezcla maestreados. Acabados exteriores de fachaleta, texturas, piedra de corte, mármol y molduras de cantera. Acabados interiores texturizados, con madera fina, tapices o parcialmente de mármol. Los pisos son de cerámica de primera calidad, mármol, parquet.

8.- LUJO: Proyecto arquitectónico previo diseñado exclusivamente para su uso, con espacios habitables más amplios que los mínimos requeridos, cuenta con espacios muy grandes en cada superficie habitable en los que se encuentran Jacuzzis, albercas, fuentes áreas verdes área de juegos palapas.

Cuenta con servicios de calidad como es tanque de gas estacionario instalaciones hidráulicas y sanitarias ocultas, cámaras de videovigilancia, guardia de seguridad, alarmas, alambrado de seguridad puede ser eléctrico.

Acabados en mármol, cantera, cristal, madera fina, metales cromados. Losas a doble altura, nervadas con falso plafón. La cimentación zapatas aisladas corridas o losas de cimentación a base de columnas y trabes.



USO	CLASE	CLAVE DE CONSTRUCCIÓN	VALOR EN UMA's POR M ²
COMERCIAL	ECONÓMICA	COA	4.07
	REGULAR	COB	8.14
	BUENA	COC	16.31
	MUY BUENA	COD	20.38
	CENTRO COMERCIAL	COE	23.79
	TIENDA DE AUTOSERVICIO	COF	24.45
	TIENDA DE AUTOSERVICIO CON ESTACIONAMIENTO	COG	27.17
	TIENDA DEPARTAMENTAL	COH	30.57
	HOTEL / MOTEL CLASE ECONÓMICA	COI	18.83
	HOTEL / MOTEL CLASE MEDIA	COJ	23.79
	HOTEL / MOTEL CLASE LUJO	COK	27.17
	HOTEL CLASE PLUS	COL	30.57

DESCRIPCIÓN DE LAS CARACTERÍSTICAS DE CONSTRUCCIÓN COMERCIAL SEGÚN SU CLASE.

1.- ECONÓMICA: Edificaciones ubicadas en zonas populares, dando servicio al vecindario circundante. Es posible encontrarlas formando parte de uso mixto (vivienda - comercio). Están destinadas a la venta de productos al detalle. Cuentan con una pieza, a lo mucho dos.

Carecen de proyecto; construidas con materiales económicos. Muros de adobe, block o ladrillo. Techos de terrado, lámina galvanizada, asbesto o losa. Acabados casi inexistentes. Pisos de cemento. Las instalaciones son básicas. Claros menores a 3.5 metros; contruidos bajo autoconstrucción, o autofinanciamiento.

2.- REGULAR: Edificaciones ubicadas en zonas populares o de tipo medio, destinadas a la venta al detalle y a la prestación de servicios.

A veces carecen de proyecto. Cimentación de mampostería, de concreto ciclópeo y block relleno. Muros de carga de ladrillo, block o adobe. Techos de terrado, lámina galvanizada, lámina de asbesto o losa. Aplanados de yeso o mezcla. Acabados discretos y pintura vinílica de tipo económico o cal directas. Instalaciones elementales en cuanto a iluminación y saneamiento. Claros medios de 5 metros.; contruidos bajo financiamiento bancario.

3.- BUENA: Edificaciones con proyecto definido, funcional y de calidad; materiales de buena calidad. Los encontramos formando parte de la estructura habitacional



normalmente en el centro urbano y en zonas comerciales establecidas. Se dedican normalmente a la prestación de servicios y venta de productos diversos.

Elementos estructurales a base de castillos y dalas de cerramiento. Cimentación de mampostería, concreto ciclópeo, rodapié de block relleno y dala de desplante de concreto armado. Muros de ladrillo o block. Techos de losa. Aplanados de yeso y mezcla reglado. Acabados medios con texturas y pintura vinílica o esmalte. Claros medios de 6.0 metros o más; construcción realizada por empresas constructoras; a través de autofinanciamiento o financiamiento bancario.

4.- MUY BUENA: Proyecto arquitectónico definido, funcional y exclusivo, cuyo diseño se basa en su uso comercial, normalmente ocupa espacios exclusivos, o manzanas completas con área notable. Cuentan con todos los servicios. Se localizan en zonas exclusivas del área urbana consolidada.

Materiales de muy buena calidad controlados y de lujo. Elementos estructurales con castillos, dalas de cerramiento, trabes y columnas. Cimentación de zapatas corridas, zapatas aisladas o cimentación de cajón. Muros de block y ladrillo. Techos de losa, azotea con molduras. Aplanados de yeso y mezcla maestreados. Acabados texturizados con pintura vinílica, esmalte o barniz. Pisos de cerámica de calidad, parquet, alfombras o mármol. Instalaciones completas, ocultas y diversificadas. Medidas de seguridad. Construidas por empresas constructoras con especialistas.

5.- CENTRO COMERCIAL: Proyecto arquitectónico definido, funcional y exclusivo, cuyo diseño se basa en su uso comercial, normalmente ocupa espacios exclusivos, o manzanas completas con área notable. Cuentan con todos los servicios. Se localizan en zonas exclusivas del área urbana consolidada.

Materiales de muy buena calidad controlados y de lujo. Elementos estructurales con cimentación a base de zapatas corridas, dados, contratraveses y muros perimetrales de concreto armado, losa de desplante de concreto armado, estructura de columnas y losas reticulares de concreto armado, fachada tipo integral de perfiles de aluminio pesados anodizados en color cristal de 6 mm., andadores y áreas de servicio al público con acabados de lujo, doble altura entre cada nivel, equipo de calefacción y aire acondicionado integral. Construidas por empresas constructoras con especialistas.

6.- TIENDA DE AUTOSERVICIO: Proyecto arquitectónico definido, funcional y exclusivo, cuyo diseño se basa en su uso comercial, normalmente ocupa espacios exclusivos, o manzanas completas con área notable. Cuentan con todos los servicios. Se localizan en zonas exclusivas del área urbana consolidada.



Materiales de muy buena calidad controlados y de lujo. Elementos estructurales con cimentación a base de zapatas corridas, dados, contratraveses y muros perimetrales de concreto armado, losa de desplante de concreto armado, estructura de soporte a base de columnas de concreto armado y estructura de techumbre a base de perfiles pesados de acero, altura libre de 6.00 mts., equipo de calefacción y aire acondicionado integral. Construidas por empresas constructoras con especialistas.

7.- TIENDA DE AUTOSERVICIO CON ESTACIONAMIENTO: Proyecto arquitectónico definido, funcional y exclusivo, cuyo diseño se basa en su uso comercial, normalmente ocupa espacios exclusivos, o manzanas completas con área notable. Cuentan con todos los servicios. Se localizan en zonas exclusivas del área urbana consolidada.

Materiales de muy buena calidad controlados y de lujo. Elementos estructurales con cimentación a base de zapatas corridas, dados, contratraveses y muros perimetrales de concreto armado, losa de desplante de concreto armado, estructura de soporte a base de columnas de concreto armado y estructura de techumbre a base de perfiles pesados de acero, altura libre de 6.00 mts., equipo de calefacción y aire acondicionado integral. Construidas por empresas constructoras con especialistas.

8.- TIENDA DEPARTAMENTAL: Proyecto arquitectónico definido, funcional y exclusivo, cuyo diseño se basa en su uso comercial, normalmente ocupa espacios exclusivos, o manzanas completas con área notable. Cuentan con todos los servicios. Se localizan en zonas exclusivas del área urbana consolidada.

Materiales de muy buena calidad controlados y de lujo. Elementos estructurales con cimentación a base de zapatas corridas, dados, contratraveses y muros perimetrales de concreto armado, losa de desplante de concreto armado, estructura de columnas y losas reticulares de concreto armado, fachada tipo integral de perfiles de aluminio pesados anodizados en color cristal de 6 mm., andadores y áreas de servicio al público con acabados de lujo, doble altura entre cada nivel, equipo de calefacción y aire acondicionado integral. Construidas por empresas constructoras con especialistas

9.- HOTEL / MOTEL DE CLASE ECONÓMICA: Construcciones destinadas al alojamiento de persona transeúnte o vacacional; hecha con materiales de buena o mediana calidad, que no cuenta con estacionamiento, baño propio o compartido, con o sin sistema de cable, agua caliente, ventiladores, con o sin línea telefónica.

10.- HOTEL / MOTEL DE CLASE MEDIA: Construcciones destinadas al alojamiento de persona transeúnte o vacacional; hecha con materiales de buena o mediana calidad, que cuenta o no con estacionamiento, baño propio, sistema de



cable, agua caliente, ventiladores o aire acondicionado, con línea telefónica con o sin internet.

11.- HOTEL / MOTEL DE CLASE LUJO: Construcciones destinadas al alojamiento de persona transeúnte o vacacional, que cuenta con estacionamiento, baño propio, sistema de cable, sistema de circuito cerrado, agua caliente, aire acondicionado, línea telefónica e internet, vigilancia privada.

12.- HOTEL DE CLASE PLUS: Construcciones destinadas al alojamiento de persona transeúnte o vacacional, que cuenta con estacionamiento, baño propio, sistema de cable, sistema de circuito cerrado, agua caliente, aire acondicionado e internet, vigilancia privada.

USO	CLASE	CLAVE DE CONSTRUCCIÓN	VALOR EN UMA's POR M ²
INDUSTRIAL	LIGERA	INA	12.91
	MEDIANA	INB	17.67
	PESADA	INC	20.38

DESCRIPCIÓN DE LAS CARACTERÍSTICAS DE CONSTRUCCIÓN INDUSTRIAL SEGÚN SU CLASE.

1.- INDUSTRIAL LIGERA: Edificaciones con proyectos someros y repetitivos. Materiales y calidad constructiva básica. Normalmente sin divisiones internas. Suelen responder a talleres de costura, talleres artesanales, carpinterías, tabiquerías, etc. Se localizan generalmente en zonas industriales.

Elementos estructurales básicos, con elementos de apoyo visibles. Iluminación natural y artificial básica. Pisos de cemento pulido. Instalaciones básicas muy generales. Claros de más de 8.0 metros con elementos horizontales estructurales de más de 1.0 metro de peralte; construidas por empresas constructoras; mediante autofinanciamiento o financiamiento bancario.

2.- INDUSTRIAL MEDIANA: Proyectos arquitectónicos definidos, funcionales. Materiales y construcción media. Dispone de divisiones internas. En estas construcciones se engloban las maquiladoras, fábricas, laboratorios e industrias de transformación. Se localizan en zonas y/o parques industriales, en áreas urbanas y urbanizables.

Elementos estructurales de calidad. Cimentación sólida y con elementos estructurales de apoyo combinados. Pisos variados y adecuadas a los productos que fabrican. Techos específicos y adecuados. Acabados y aplanados medios.



Instalaciones básicas completas en electricidad, agua potable y saneamiento. Instalaciones especiales con ductos de aire. Construcción realizada por empresas constructoras con especialistas; autofinanciamiento o financiamiento bancario.

3.- INDUSTRIAL PESADA: Proyectos arquitectónicos exclusivos, con gran funcionalidad. Materiales y construcción de muy buena calidad. Dispone de divisiones internas. Su construcción está condicionada por el nivel de instalaciones disponibles.

Elementos estructurales de muy buena calidad. Cimentación sólida. Acabados y aplanados de calidad. Requiere de diseño especial; instalaciones básicas completas; instalaciones especiales de calidad; estructuras que pueden soportar el sistema de techado y adicionalmente, cargas como grúas viajeras; construidas mediante autofinanciamiento o financiamiento bancario; se localizan en zonas y fraccionamientos industriales en áreas urbanas y urbanizables.

USO	CLASE	CLAVE DE CONSTRUCCIÓN	VALOR EN UMA's POR M ²
EDIFICIOS	REGULAR	EDA	10.19
	BUENA	EDB	20.38
	MUY BUENA	EDC	24.45

DESCRIPCIÓN DE LAS CARACTERÍSTICAS DE CONSTRUCCIÓN DE EDIFICIOS SEGÚN SU CLASE.

1.- REGULAR: Edificaciones ubicadas en zonas populares o de tipo medio, destinadas a uso habitacional, oficinas o despachos de regular calidad o a la prestación de servicios.

A veces carecen de proyecto. Cimentación de mampostería, de concreto ciclópeo y block relleno. Muros de carga de ladrillo, block o adobe. Techos de terrado, lámina galvanizada, lámina de asbesto o losa. Aplanados de yeso o mezcla. Acabados discretos y pintura vinílica de tipo económico o cal directas. Instalaciones elementales en cuanto a iluminación y saneamiento. Claros medios de 5 metros.; construidos bajo financiamiento bancario.

2.- BUENA: Edificaciones con proyecto definido, funcional y de calidad; materiales de buena calidad. Los encontramos formando parte de la estructura habitacional normalmente en el centro urbano o zonas establecidas para tal efecto. Se destinan normalmente para habitación, oficinas, despachos de buena calidad o la prestación de servicios.



Elementos estructurales a base de castillos y dalas de cerramiento. Cimentación de mampostería, concreto ciclópeo, rodapié de block relleno y dala de desplante de concreto armado. Muros de ladrillo o block. Techos de losa. Aplanados de yeso y mezcla reglado. Acabados medios con texturas y pintura vinílica o esmalte. Claros medios de 6.0 metros o más; construcción realizada por empresas constructoras; a través de autofinanciamiento o financiamiento bancario.

3.- MUY BUENA: Proyecto arquitectónico definido, funcional y exclusivo, cuyo diseño se basa en su uso, normalmente ocupa espacios exclusivos, o manzanas completas con área notable. Cuentan con todos los servicios. Se localizan en zonas exclusivas del área urbana consolidada. Se destinan normalmente para habitación, oficinas o despachos de buena calidad o la prestación de servicios.

Materiales de muy buena calidad controlados y de lujo. Elementos estructurales con castillos, dalas de cerramiento, trabes y columnas. Cimentación de zapatas corridas, zapatas aisladas o cimentación de cajón. Muros de block y ladrillo. Techos de losa, azotea con molduras. Aplanados de yeso y mezcla maestreados. Acabados texturizados con pintura vinílica, esmalte o barniz. Pisos de cerámica de calidad, parquet, alfombras o mármol. Instalaciones completas, ocultas y diversificadas. Medidas de seguridad. Construidas por empresas constructoras con especialistas.

USO	CLASE	CLAVE DE CONSTRUCCIÓN	VALOR EN UMA's POR M ²
EQUIPAMIENTO	HOSPITAL	EQA	18.83
	MERCADO	EQB	18.83
	CINE Y/O AUDITORIO	EQC	18.83
	SALÓN DE EVENTOS O CENTRO SOCIAL	EQD	19.55
	ESCUELA	EQE	19.55
	ESTACIONAMIENTO DESCUBIERTO	EQF	2.85
	ESTACIONAMIENTO CUBIERTO	EQG	6.79

DESCRIPCIÓN DE LAS CARACTERÍSTICAS DE EQUIPAMIENTO SEGÚN SU CLASE.

1.- HOSPITAL: Construcciones destinadas a la atención médica; construidas con materiales de mediana calidad; realizadas por empresas constructoras; a través de financiamiento o financiamiento gubernamental.

2.- MERCADO: Construcciones destinadas a actividades de venta masiva en elementos perecederos; los materiales utilizados suelen ser de regular calidad; las



estructuras son de concreto y/o metálicas, con cubiertas tales como lámina galvanizada; realizadas por empresas constructoras especializadas.

3.- CINE Y/O AUDITORIO: Construcciones destinadas al esparcimiento, con escenario y niveles de auditorio. Techos con estructura de acero cubiertas con lámina metálica o concreto, grandes claros, alturas de 12 metros o más.

4.- SALON DE EVENTOS O CENTRO SOCIAL: Aposento de grandes dimensiones en un predio que se destina a la recepción de las visitas o para albergar fiestas y reuniones, con proyecto arquitectónico, construido con asesoría profesional, con estacionamiento al frente del terreno, zapatas, cadenas y columnas de concreto reforzado, montenes y vigas de acero en perfiles comerciales.

5.- ESCUELA: Instalaciones destinadas a la enseñanza, que proporciona conocimientos que se consideran básicos en la alfabetización. Cuenta con estructura a base de columnas, trabes y losa de concreto, vigueta y bovedilla o similar, muros de carga.

6.- ESTACIONAMIENTO DESCUBIERTO: Destinada a la guarda de vehículos temporalmente; son estacionamientos descubiertos, con perímetro descubierto.

7.- ESTACIONAMIENTO CUBIERTO: Destinada a la guarda de vehículos temporalmente, en edificios o subterráneos, el material es de buena calidad; estructuras de concreto o metal; se suelen construir varios niveles; realizadas por empresas constructoras; a veces construidas a través de autofinanciamiento.

USO	CLASE	CLAVE DE CONSTRUCCIÓN	VALOR EN UMA's POR M ²
INSTALACIONES ESPECIALES	ALBERCA	IEA	8.83
	CANCHA DE FÚTBOL	IEB	0.79
	CANCHA DE BÁSQUETBOL	IEC	1.86
	CANCHA DE FRONTÓN	IED	1.86
	CANCHA DE SQUASH	IEE	1.86
	CANCHA DE TENIS	IEF	1.86
	BARDA DE TABIQUE; TABICÓN O BLOCK METRO LINEAL	IEG	3.15
	ELEVADOR POR UNIDAD	IEH	747.32
	ESCALERA ELÉCTRICA POR UNIDAD	IEI	611.45
	CISTERNA POR METRO CUBICO	IEJ	14.70
	EQUIPO DE AIRE ACONDICIONADO POR TONELADA	IEK	54.86
	SISTEMA HIDRONEUMÁTICO POR UNIDAD	IEL	565.05



INSTALACIONES ESPECIALES	CALEFACCIÓN POR UNIDAD	IEM	248.09
	SUBESTACIÓN ELÉCTRICA POR UNIDAD	IEN	565.04
	EQUIPO CONTRA INCENDIO POR UNIDAD	IEO	370.00
	FOSA SÉPTICA POR UNIDAD	IEP	146.29
	POZO DE ABSORCIÓN POR UNIDAD	IEQ	89.61
	PLANTA DE TRATAMIENTO POR UNIDAD	IER	920.40
	POZO ARTESIANO POR UNIDAD	IES	370.00
	EQUIPO DE BOMBEO POR UNIDAD	IET	121.91

DESCRIPCIÓN DE LAS CARACTERÍSTICAS DE INSTALACIONES ESPECIALES SEGÚN SU CLASE.

1.- ALBERCA: Destinada a fines residenciales, deportivos y recreativos. Construcción con concreto armado, tabique o similar, forrado normalmente con material pétreo o aplanado con cemento. Construidas por empresas constructoras especializadas.

2.- CANCHAS DE FÚTBOL, BÁSQUETBOL, FRONTÓN, SQUASH O TENIS: Son espacios deportivos, en los cuáles no se incluye las obras exteriores, ni tribunas, sino que se considera únicamente el valor en sí de cada una de las canchas terminadas. El valor catastral que se consigna en la tabla es por metro cuadrado.

3.- BARDA DE TABIQUE, TABICÓN O BLOCK: Se consideran una barda tipo, construida con cimentación de piedra del lugar, muro de tabique rojo recocado propio del lugar de 14 cm. de espesor, Tabicón o Block, con castillos a cada 3.00 metros y una altura promedio de 3.00 metros.

4.- ELEVADOR: El elevador es una instalación especial, que normalmente se encuentran instalados en edificios.

5.- ESCALERA ELÉCTRICA: La escalera Eléctrica es una instalación especial, que normalmente se encuentran instalados en edificios comerciales como: Centros Comerciales y Tiendas Departamentales.

6.- CISTERNA: Cisternas hechas con paredes de tabique y castillos y cadenas de concreto reforzado, con capacidad promedio de 15 metros cúbicos.

7.- EQUIPO DE AIRE ACONDICIONADO: El aire acondicionado es una instalación especial que se usa en las casas habitación a partir de las clasificadas como de buena calidad, departamentos habitacionales, edificios de oficinas, los edificios a comercios, hoteles, cines, hospitales y otras de similar clase.



8.- SISTEMAS: HIDRONEUMÁTICO; CALEFACCIÓN; SUBESTACIÓN ELÉCTRICA; CONTRA INCENDIO: Estas instalaciones especiales, son utilizadas normalmente en edificios que tienen un uso comercial, industrial o de servicios, tales como tiendas departamentales, hospitales, hoteles, que ayudan a prestar un servicio de calidad.

9.- FOSA SÉPTICA: Las Fosas Sépticas forman parte de las instalaciones especiales, que ayudan al tratamiento de las aguas residuales domésticas, utilizadas normalmente en los edificios ubicados en zona alejadas de los centros de población, en las que no existe red de alcantarillado.

10.- POZO DE ABSORCIÓN: Los Pozos de Absorción forman parte de las instalaciones especiales, que ayudan al tratamiento de las aguas grises, producto procedente de lavabos, duchas, y de actividades de cocinar, fregar, lavar la ropa, o en su caso de las aguas de lluvias en zonas donde no hay cunetas, canales o redes para desaguarlas.

11.- PLANTA DE TRATAMIENTO: Las Plantas de Tratamiento forman parte de las instalaciones especiales, que sirven para que a las aguas residuales se les retiren los contaminantes, para hacer de ella un agua sin riesgos para la salud y/o medio ambiente, al disponerla en un cuerpo receptor natural que puede ser un río, mar o lagos o por su reusó en otras actividades de nuestra vida cotidiana con excepción del consumo humano.

12.- POZO ARTESIANO: Los Pozos Artesianos forman parte de las instalaciones especiales, que ayudan obtener del subsuelo agua potable y facilidades de riego para los cultivos, mismos que son alimentados de las aguas pluviales.

13.- EQUIPO DE BOMBEO: Los Equipos de Bombeo forman parte de las instalaciones especiales, y se emplean para bombear toda clase de fluidos normalmente agua, pero también otros como; aceite, leche, cerveza.

Normalmente son utilizados para extraer agua de pozos profundos para llevarla a tanques de almacenamiento y de allí poder distribuirla a los asentamientos urbanos.

USO	CLASE	CLAVE DE CONSTRUCCIÓN	VALOR EN UMA's POR M ²
ELEMENTOS ACCESORIOS	CALDERA POR UNIDAD	EAA	248.09
	DEPÓSITO DE COMBUSTIBLE POR UNIDAD	EAB	920.40
	PLANTA DE EMERGENCIA POR UNIDAD	EAC	370.00



DESCRIPCIÓN DE LAS CARACTERÍSTICAS DE ELEMENTOS ACCESORIOS SEGÚN SU CLASE.

1.- CALDERA: Las Calderas forman parte de los elementos accesorios, y son máquinas o dispositivos diseñados para generar vapor, debido a las múltiples aplicaciones que tiene el vapor, principalmente de agua, las calderas son muy utilizadas en las industrias, teniendo diferentes aplicaciones, tales como; esterilización del instrumental médico en hospitales, de cubiertos en restaurantes, y otras muchas aplicaciones.

2.- DEPÓSITO DE COMBUSTIBLES: El Depósito de Combustibles forma parte de las instalaciones especiales, y es un contenedor normalmente para líquidos inflamables, el cual debe ser un almacenamiento seguro de combustible, normalmente utilizados en las gasolineras para almacenar la gasolina.

3.- PLANTA DE EMERGENCIA ELÉCTRICA: Las Plantas de Emergencia forman parte de las instalaciones especiales, y se emplean como un generador de electricidad, utilizadas comúnmente cuando hay déficit en la generación de electricidad de algún lugar o cuando son frecuentes los cortes en el suministro eléctrico.

USO	CLASE	CLAVE DE CONSTRUCCIÓN	VALOR EN UMA's POR M ²
OBRAS COMPLEMENTARIAS	MUROS DE CONTENCIÓN POR METRO LINEAL	OCA	3.27
	ÁREA AJARDINADA	OCB	0.92
	PALAPA	OCC	11.42
	VIALIDADES, ANDADORES Y BANQUETAS	OCD	2.85

DESCRIPCIÓN DE LAS CARACTERÍSTICAS DE OBRAS COMPLEMENTARIAS SEGÚN SU CLASE.

1.- MURO DE CONTENCIÓN: El muro de contención es una estructura sólida hecha a base de mampostería y cemento armado que está sujeta a flexión por tener que soportar empujes horizontales de diversos materiales, sólidos, granulados y líquidos.

2.- ÁREA AJARDINADA: Considerada como obras exteriores complementarias de una construcción, destinadas a ornato principalmente, puede tener andadores con piso de cemento o tierra y pasto o plantas de ornato.

3.- PALAPA: Considerada como obras exteriores complementarias de una construcción, destinadas a áreas de descanso o de fines de semana, puede tener



piso de cemento o tierra, estructura a base de madera o fierro y techos de palapa o teja.

4.- VIALIDADES, ANDADORES Y BANQUETAS: Considerada como obras exteriores complementarias de una construcción, destinadas a la circulación de vehículos o personas principalmente, puede tener piso de cemento, tierra o pasto.

IV.- CATÁLOGO DE CONDOMINIOS, BARRIOS, SUBDIVISIONES, COLONIAS Y FRACCIONAMIENTOS 2026

TABLA IV.- CATÁLOGO DE CONDOMINIOS, SUBDIVISIONES, BARRIOS, COLONIAS Y FRACCIONAMIENTOS 2026		
No.	NOMBRE DEL ASENTAMIENTO	No. DE SECTOR
001	(CONDOMINIO) GOBERNADORES	017
002	(CONDOMINIO) RINCONADA DEL VALLE	009
003	(CONDOMINIO) VILLA HUACAPA	006
004	(SUBDIVISIÓN) AHUIYUCO	014
005	(SUBDIVISIÓN) ASOCIACIÓN CIVIL D-III-2	009
006	(SUBDIVISIÓN) CONDOMINIO PUNTA SUR	016
007	(SUBDIVISIÓN) EDUARDO NERI AMPLIACIÓN	011
008	(SUBDIVISIÓN) EL ENSUEÑO	004
009	(SUBDIVISIÓN) EL GUAYABO	022
010	(SUBDIVISIÓN) EL PARAZAL	004
011	(SUBDIVISIÓN) EL POTRERITO	016
012	(SUBDIVISIÓN) EL ROBLE	009
013	(SUBDIVISIÓN) EL SABINO	009
013	(SUBDIVISIÓN) EL SABINO	016
014	(SUBDIVISIÓN) EXCCISSA	015
015	(SUBDIVISIÓN) HACIENDITA	004
016	(SUBDIVISIÓN) HUAXCOMANCO	031
017	(SUBDIVISIÓN) HUEYIZOCUITIPAN	016
018	(SUBDIVISIÓN) HUITZICATZIN	009
019	(SUBDIVISIÓN) IMPERIAL	016
020	(SUBDIVISIÓN) JARDINES DEL SUR AMPLIACIÓN	009
021	(SUBDIVISIÓN) LA CIÉNEGA	037
022	(SUBDIVISIÓN) LA GLORIA	035
023	(SUBDIVISIÓN) LA HACIENDITA	008
024	(SUBDIVISIÓN) LA LAGUNA	013
025	(SUBDIVISIÓN) LA MARGARITA	012



026	(SUBDIVISIÓN) LA TRINCHERA	007
027	(SUBDIVISIÓN) LAS PILITAS	014
028	(SUBDIVISIÓN) LOS EUCALIPTOS	034
029	(SUBDIVISIÓN) LOS GIRASOLES SECCIÓN A	008
030	(SUBDIVISIÓN) LOS GIRASOLES SECCIÓN B	008
031	(SUBDIVISIÓN) LOS GIRASOLES SECCIÓN C	008
032	(SUBDIVISIÓN) LOS TEPETATES	004
033	(SUBDIVISIÓN) MONTE DE AMISTAD	016
034	(SUBDIVISIÓN) PALO DULCE	098
035	(SUBDIVISIÓN) PARAISO ESCONDIDO	016
036	(SUBDIVISIÓN) PASAJE GASTRONÓMICO BURÓCRATAS	004
037	(SUBDIVISIÓN) REAL DE LAS LOMAS	035
038	(SUBDIVISIÓN) REAL DEL BOSQUE	008
039	(SUBDIVISIÓN) REAL DEL SOL	009
040	(SUBDIVISIÓN) RESIDENCIAL LA HERRADURA	017
041	(SUBDIVISIÓN) RESIDENCIAL SOLARES	009
042	(SUBDIVISIÓN) SANTA ROSA AMPLIACIÓN	035
043	(SUBDIVISIÓN) SECCIÓN VII DEL SUSPEG SECCIÓN A	008
044	(SUBDIVISIÓN) SECCIÓN VII DEL SUSPEG SECCIÓN B	008
045	(SUBDIVISIÓN) SECCIÓN VII DEL SUSPEG SECCIÓN C	008
046	(SUBDIVISIÓN) SECCIÓN VII DEL SUSPEG SECCIÓN D	008
047	(SUBDIVISIÓN) SEDUE AMPLIACIÓN	012
048	(SUBDIVISIÓN) SINAI	016
049	(SUBDIVISIÓN) SINAI	009
050	(SUBDIVISIÓN) TEMIXCO Y EL TERRERITO	004
051	(SUBDIVISIÓN) TEPANGO	015
051	(SUBDIVISIÓN) TEPANGO	016
052	(SUBDIVISIÓN) TERRERO	009
053	(SUBDIVISIÓN) TIERRA BLANCA	010
054	(SUBDIVISIÓN) TIMOTLAN	019
055	(SUBDIVISIÓN) TLACHINCA	015
056	(SUBDIVISIÓN) TLALCHICHINCA	009
057	(SUBDIVISIÓN) TULIPANES 1	034
058	(SUBDIVISIÓN) VILLA ADAME	004
059	(SUBDIVISIÓN) ZACAZONAPA	035
060	(SUBDIVISIÓN) ZULAMAITIC II	035
061	10 DE ABRIL	013
062	10 DE JUNIO	035





063	11 DE MARZO	022
064	12 DE JULIO	035
065	16 DE SEPTIEMBRE	008
066	20 DE MAYO	035
067	21 DE MARZO	008
068	21 DE SEPTIEMBRE	022
069	24 DE FEBRERO	010
070	4 DE ABRIL AMPLIACIÓN	011
071	4 DE MARZO	012
072	5 DE ENERO	013
073	6 DE JULIO	023
074	6 DE OCTUBRE	008
075	ACAUTLA	035
076	AGRÍCOLA CAMPESTRE	022
077	AGUA POTABLE Y ALCANTARILLADO	009
078	AGUA ZARCA	035
079	AGUACATITLAN	015
080	AHUIYUCO	014
081	ALBORADA	011
082	ALIANZA POPULAR	007
082	ALIANZA POPULAR	014
083	ALMOLONGA	008
084	ALTA VISTA	013
085	AMATE AMARILLO	022
086	AMELITOS I	012
087	AMELITOS II	012
088	AMÉRICA	012
089	AMIPIZACO	017
090	AMOJILECA	037
091	ÁNGEL AGUIRRE RIVERO	022
092	ANTORCHA POPULAR	007
093	APANCINGO	002
094	ARBOLEDAS DEL SUR	016
095	ARBOLEDAS DIAMANTE	035
096	ARI	009
097	ATARDECER DEL PONIENTE	011
098	ATLITENCO	014
099	ATONZAHUILCO	008





100	AURORA	015
101	AZTECA	022
102	BARRANCA SECA	008
103	BARRIO DE GUADALUPE	035
104	BARRIO DE SAN ANTONIO	001
104	BARRIO DE SAN ANTONIO	002
104	BARRIO DE SAN ANTONIO	003
105	BARRIO DE SAN FRANCISCO	001
105	BARRIO DE SAN FRANCISCO	005
106	BARRIO DE SAN MATEO	001
106	BARRIO DE SAN MATEO	002
106	BARRIO DE SAN MATEO	007
107	BARRIO DE SANTA CRUZ	006
108	BARRIO DE TEQUICORRAL	005
109	BARRIO SAN AGUSTÍN	035
110	BELLA VISTA	020
111	BELLA VISTA	035
112	BICENTENARIO	035
113	BOSQUES DE ACAPULCO	036
114	BOSQUES DE CEDRELAS	016
115	BOSQUES DE LA SIERRA (LAGUNILLA)	022
116	BOSQUES DE LAS LOMAS	012
116	BOSQUES DE LAS LOMAS	022
117	BOSQUES DEL ORIENTE	014
118	BRISAS DEL SUR	015
119	BRISAS NORTE	019
120	BUENAVISTA DE LA SALUD	038
121	BUENOS AIRES	008
122	BUGAMBILIAS	004
123	BUGAMBILIAS	022
124	BURÓCRATAS	004
125	C.B.T.I.S.	017
126	C.N.O.P. SECCIÓN A	014
127	C.N.O.P. SECCIÓN B	014
128	C.N.O.P. SECCIÓN B AMPLIACIÓN	014
129	C.N.O.P. SECCIÓN C	013
130	C.N.O.P. SECCIÓN C AMPLIACIÓN	014
131	CALLI CALMÉCAC	009





132	CAMPESTRE ECOLÓGICO TEPANGO	015
133	CAMPESTRE TERRAZAS DE CHILPANCINGO	012
134	CAMPESTRE VALLE DE LOS PINOS	036
135	CAMPO BELLO	035
136	CAMPO BELLO AMPLIACIÓN	035
137	CAMPOS ELÍSEOS	012
138	CANTERA Y/O PLAN DE AYALA	011
139	CAPELLANÍA GRANDE	012
140	CARMEN FLORES DE ASTUDILLO	012
141	CASA DE PIEDRA	011
142	CENTRO ESCOLAR VICENTE	009
143	CERRO DEL PLATANAL	008
144	CHAPULTEPEC	008
145	CHILPANCINGO	009
146	CHUCHULULUYA	006
146	CHUCHULULUYA	012
146	CHUCHULULUYA	013
147	CIÉNEGA DE LOS LÓPEZ	009
148	CIPATLI PRIMERA SECCIÓN	015
149	CIPATLI SEGUNDA SECCIÓN	015
150	CIRIAN II	034
151	CIUDAD INDUSTRIAL	012
151	CIUDAD INDUSTRIAL	022
152	COLINAS DEL SUR	014
153	COLINAS DEL VALLE	013
154	COLONIA 4 DE ABRIL	011
155	COLONIA ATLITENCO DE ALTAMIRA	016
156	COLONIA BENITO JUÁREZ	006
157	COLONIA CAMPO VERDE	016
158	COLONIA CENTRO	001
158	COLONIA CENTRO	005
158	COLONIA CENTRO	006
158	COLONIA CENTRO	007
158	COLONIA CENTRO	013
159	COLONIA EL EDÉN AMPLIACIÓN	012
160	COLONIA EL PEDREGAL	009
161	COLONIA GOBERNADORES	007
162	COLONIA IGNACIO MANUEL ALTAMIRANO PRIMERA SECCIÓN	014





163	COLONIA IGNACIO MANUEL ALTAMIRANO SEGUNDA SECCIÓN	014
164	COLONIA JARDINES DEL ORIENTE	014
165	COLONIA JARDINES DEL SUR	009
166	COLONIA LA CUMBRE	014
167	COLONIA LA CUMBRE II	014
168	COLONIA LA HACIENDITA DE SAN NICOLÁS	004
169	COLONIA LA TRINCHERA ORIENTE	008
170	COLONIA LAGUNA DE PALA	009
171	COLONIA LOMAS DE LAS PRIMAVERAS	012
172	COLONIA LOMAS DE SAN MATEO PRIMERA ETAPA	007
173	COLONIA LOMAS DE SAN MATEO SECCIÓN B	007
174	COLONIA LOMAS DE SAN MATEO SECCIÓN C	007
175	COLONIA LOMAS DE XOCOMULCO AMPLIACIÓN	018
176	COLONIA LOMAS DEL BOSQUE	015
177	COLONIA LOS MANANTIALES	008
178	COLONIA MARGARITA VIGURI AMPLIACIÓN	004
179	COLONIA MÉXICO	008
180	COLONIA MORELOS	006
181	COLONIA NUEVO MÉXICO	035
182	COLONIA PALUDISMO	015
183	COLONIA RENACIMIENTO	011
184	COLONIA SALUBRIDAD	021
185	COLONIA SAN LUCAS	007
186	COLONIA SUSPEG "GUERRERO CUMPLE"	019
187	COLONIA TEPOLTZINGO	010
188	COLONIA U.N.T.C.	035
189	COLONIA UNIDAD HABITACIONAL RUBÉN FIGUEROA	006
190	COLONIA UNIVERSAL	005
191	COLONIA UNIVERSIDAD	009
192	COLONIA VALLE DE LAS FLORES	035
193	COLONIA VIDA Y SALUD A. C.	010
194	COLONIA VILLA DEL SOL	009
195	COLONIA VILLAS DE LAS FLORES	033
196	COLONIA VILLAS SAN RAFAEL	022
197	COMERCIAL CHILPANCINGO	005
198	CONJUNTO HIDALGO	004
199	CONSTITUCIÓN	012
200	COOPERATIVA QUINTA ETAPA	035





201	CORREGIDORA	012
202	COUNTRY	009
203	COXOMULCO	035
204	CUAUHTÉMOC NORTE	006
205	CUAUHTÉMOC SUR	001
205	CUAUHTÉMOC SUR	005
206	CUAUTITLÁN	035
207	CUERNAVACA	022
208	CUITLÁHUAC	008
209	CUMBRES	011
210	CUMBRES DEL PONIENTE	011
211	DEL VALLE	008
212	DEMÓCRATA	035
213	DEMÓCRATA CUARTA SECCIÓN	035
214	DEMÓCRATA TERCERA SECCIÓN	035
215	DIAMANTE	012
216	DIANA LAURA RIOJAS DE COLOSIO, GUERRERO SUR	035
217	DÍAS DEL SOL	009
218	DIRECCIÓN NACIONAL DE CAMINOS	013
219	DIRECCIÓN NACIONAL DE CAMINOS AMPLIACIÓN	013
220	DIVISIÓN NORTE	012
221	DOCTOR CATALÁN	011
222	DOCTOR CATALÁN II	035
223	DOCTOR SAÚL ALARCÓN ABARCA	009
224	ECO VIVIENDA UNIVERSITARIA	004
225	ECOLÓGICO DEL SUR	035
226	EDUARDO NERI	011
227	EDUARDO NERI AMPLIACIÓN	011
228	EFRÉN DÍAZ BONILLA	014
229	EL AMACOXTE	019
230	EL AMATE	012
231	EL CALVARIO	016
232	EL CALVARIO AMPLIACIÓN	016
233	EL CAPULÍN	014
234	EL CENTENARIO	004
235	EL CENTENARIO	016
236	EL CHINGUIRITO	016
237	EL CIRIAN	034





237	EL CIRIAN	035
238	EL CIRIAN AMPLIACIÓN	034
239	EL CIRIAN II	034
240	EL CULEBREDO	011
241	EL EDÉN	022
242	EL EDÉN AMPLIACIÓN	022
243	EL ENCANTO	008
244	EL ESPINAL	010
245	EL GUAMÚCHIL	009
246	EL HUAMÚCHIL	016
247	EL MIRADOR	018
248	EL MIRADOR	035
249	EL NARANJO AMPLIACIÓN	017
250	EL PALMAR	011
251	EL POCHOTE	009
252	EL PORVENIR	010
253	EL POTRERO DE MILPIZACO	008
254	EL SALADO	012
255	EL SANTUARIO	012
256	EL TERRERO	012
256	EL TERRERO	018
257	EL TOMATAL	008
258	EL TORONJIL	016
259	ELECTRICISTAS	006
260	EMILIANO ZAPATA	011
260	EMILIANO ZAPATA	012
261	EMPERADOR CUAUHTÉMOC	003
262	ERMITA	013
263	ESTELA	016
264	EUCALIPTOS	008
265	EX LIENZO CHARRO	009
266	FINCA CAMPESTRE SANTA ROSA	016
267	FLOR	024
268	FLOR DE NOCHE BUENA	018
269	FLORIDA	014
270	FLORIDA AMPLIACIÓN	014
271	FLORIDA TERCERA ETAPA AMPLIACIÓN	011
272	FRACCIONAMIENTO 20 DE NOVIEMBRE	015





273	FRACCIONAMIENTO AMISTAD	016
274	FRACCIONAMIENTO ANTONIO I. DELGADO	013
275	FRACCIONAMIENTO ARBOLEDA	011
276	FRACCIONAMIENTO ARBOLEDAS	016
277	FRACCIONAMIENTO ARBOLEDAS DE OCOTEPEC	015
278	FRACCIONAMIENTO AVES DEL PARAÍSO	034
279	FRACCIONAMIENTO AZTECA	012
280	FRACCIONAMIENTO AZTECAS PRIMERA SECCIÓN	012
281	FRACCIONAMIENTO AZTECAS SEGUNDA SECCIÓN	012
282	FRACCIONAMIENTO BALCONES DE TEPANGO PRIMERA SECCIÓN	015
283	FRACCIONAMIENTO BETHEL	011
284	FRACCIONAMIENTO BOSQUES DE GUERRERO	034
285	FRACCIONAMIENTO BOSQUES DEL SUR	009
286	FRACCIONAMIENTO BOSQUES DEL VALLE I	016
287	FRACCIONAMIENTO C.A.P.E.C.E.	019
288	FRACCIONAMIENTO CAMPESTRE ESMERALDA	015
289	FRACCIONAMIENTO CATALÁN	033
290	FRACCIONAMIENTO COXOMULCO PARTE BAJA AMPLIACIÓN	035
291	FRACCIONAMIENTO CREADORES	016
292	FRACCIONAMIENTO CUMBRES DE CHILPANCINGO	011
293	FRACCIONAMIENTO CUMBRES RESIDENCIALES II	011
294	FRACCIONAMIENTO DELFINO AGUIRRE LÓPEZ	009
295	FRACCIONAMIENTO DIAMANTE	016
296	FRACCIONAMIENTO DIAMANTE SUR	035
297	FRACCIONAMIENTO DIANA LAURA RIOJAS DE COLOSIO	009
298	FRACCIONAMIENTO DON ELÍ	035
299	FRACCIONAMIENTO DR. BELISARIO DOMÍNGUEZ PALENCIA	034
300	FRACCIONAMIENTO EL HUAJAL	012
301	FRACCIONAMIENTO EL HUAJAL AMPLIACIÓN	022
302	FRACCIONAMIENTO EL HUERTO DE LA AMISTAD	016
303	FRACCIONAMIENTO EL MIRAVAL	009
304	FRACCIONAMIENTO EL NARANJO	017
305	FRACCIONAMIENTO EL PALMAR	010
306	FRACCIONAMIENTO EL POLVORÍN	019
307	FRACCIONAMIENTO EL POLVORÍN SECCIÓN B	019
308	FRACCIONAMIENTO ELÍAS NAIME NEMER	013
309	FRACCIONAMIENTO FRANCISCO RUÍZ MASSIEU SUR	009
310	FRACCIONAMIENTO GOBERNADORES AMPLIACIÓN	007





311	FRACCIONAMIENTO GRUPO UNIDO	011
312	FRACCIONAMIENTO HACIENDITA (AEROPUERTO)	012
313	FRACCIONAMIENTO HACIENDITA DE SAN NICOLÁS	004
314	FRACCIONAMIENTO HUACAPITA	012
315	FRACCIONAMIENTO HUICACALLI	015
316	FRACCIONAMIENTO HUITIZICATZIN	009
317	FRACCIONAMIENTO HUITZICATZIN	009
318	FRACCIONAMIENTO INDEPENDENCIA	010
319	FRACCIONAMIENTO ITALIA	016
320	FRACCIONAMIENTO JARDINES DE AMISTAD	016
321	FRACCIONAMIENTO JARDINES DE OCOTEPEC	017
322	FRACCIONAMIENTO JARDINES DEL EDÉN	016
323	FRACCIONAMIENTO JARDINES DEL PARAÍSO	032
324	FRACCIONAMIENTO JARDINES II	035
325	FRACCIONAMIENTO JARDINES MONTEVERDE	016
326	FRACCIONAMIENTO LA CINCA (INFOGRO)	016
327	FRACCIONAMIENTO LA ESTRELLA	011
328	FRACCIONAMIENTO LA FLORIDA	011
329	FRACCIONAMIENTO LA NATIVIDAD	016
330	FRACCIONAMIENTO LA TINAJA	011
331	FRACCIONAMIENTO LA YERBA BUENA	011
332	FRACCIONAMIENTO LAS GOLONDRINAS	024
333	FRACCIONAMIENTO LAS MARAVILLAS	035
334	FRACCIONAMIENTO LEYES DE REFORMA	034
335	FRACCIONAMIENTO LINÁLOE	015
336	FRACCIONAMIENTO LOMA VERDE	035
337	FRACCIONAMIENTO LOMAS VERDES DEL PONIENTE	011
338	FRACCIONAMIENTO LOMAS VERDES ORIENTE	014
339	FRACCIONAMIENTO LOS CEDROS PONIENTE	020
340	FRACCIONAMIENTO LOS POLVORINES	019
341	FRACCIONAMIENTO LOS TEPETATES	020
342	FRACCIONAMIENTO MA. DOLORES RIVERO DE AGUIRRE	012
343	FRACCIONAMIENTO MAGISTERIAL ZACAZONAPA III SECCIÓN XVIII	035
344	FRACCIONAMIENTO MAGISTERIAL ZACAZONAPA III SECCIÓN XVIII DEL SUSPEG	035
345	FRACCIONAMIENTO MARÍA BARBOSA DE PERALTA Y/O SANTA MARÍA	008
346	FRACCIONAMIENTO MELÉNDEZ	006
347	FRACCIONAMIENTO MERCADO MUNICIPAL BENITO JUÁREZ GARCÍA	006
348	FRACCIONAMIENTO MISIONES DE GUADALUPE	016





349	FRACCIONAMIENTO MODULO SOCIAL RUFFO FIGUEROA	013
350	FRACCIONAMIENTO OJO DE AGUA DE IZQUIAPA	019
351	FRACCIONAMIENTO OJOS LINDOS	016
352	FRACCIONAMIENTO PARQUE INDUSTRIAL GUERRERO	036
353	FRACCIONAMIENTO PASEO DE LAS LOMAS	016
354	FRACCIONAMIENTO PASEO DE LAS LOMAS SEGUNDA SECCIÓN	016
355	FRACCIONAMIENTO PASEO DEL SUR	035
356	FRACCIONAMIENTO PENSADORES	017
357	FRACCIONAMIENTO PLAN DE LAGUNILLAS	037
358	FRACCIONAMIENTO PLUTARCO ELÍAS CALLES	008
359	FRACCIONAMIENTO PRIVADA LAS VEGAS (COLINAS DEL SUR SECCIÓN II)	014
360	FRACCIONAMIENTO PROFESOR JOSÉ VASCONCELOS CALDERÓN A.C.	016
361	FRACCIONAMIENTO PUERTA DE HIERRO	008
362	FRACCIONAMIENTO PUERTA OCOTEPEC	015
363	FRACCIONAMIENTO PUNTA PONIENTE	016
364	FRACCIONAMIENTO REAL ÁGATA	011
365	FRACCIONAMIENTO REAL DEL SUR CHILPANCINGO	016
366	FRACCIONAMIENTO REAL LAS LOMAS	016
367	FRACCIONAMIENTO REFORMA UNIVERSITARIA	016
368	FRACCIONAMIENTO RESERVA	008
369	FRACCIONAMIENTO RESIDENCIAL JARDINES VICTORIA	035
370	FRACCIONAMIENTO RESIDENCIAL LA NUEZ	016
371	FRACCIONAMIENTO RESIDENCIAL LOS PINOS	016
372	FRACCIONAMIENTO RINCONADA ARBOLEDAS SECCIÓN 1	016
373	FRACCIONAMIENTO RINCONADA ARBOLEDAS SECCIÓN 2	016
374	FRACCIONAMIENTO RÍO AZUL	015
375	FRACCIONAMIENTO RÍO AZUL SEGUNDA ETAPA	035
376	FRACCIONAMIENTO SANTA ANA	016
377	FRACCIONAMIENTO SANTO DOMINGO	009
378	FRACCIONAMIENTO SATÉLITE	008
379	FRACCIONAMIENTO SECCIÓN VII DEL SUSPEG	018
380	FRACCIONAMIENTO SENTIMIENTOS DE LA NACIÓN	035
381	FRACCIONAMIENTO TATA GILDO	019
382	FRACCIONAMIENTO UNIDAD GUERRERENSE	003
383	FRACCIONAMIENTO UNIVERSIDAD	032
384	FRACCIONAMIENTO UNIVERSITARIOS (LOMAS DE OCOTEPEC)	015
385	FRACCIONAMIENTO UNIVERSO	022
386	FRACCIONAMIENTO VALLE DE LAS FLORES ORIENTE	007





387	FRACCIONAMIENTO VALLE DE LAS FLORES ORIENTE AMPLIACIÓN	007
388	FRACCIONAMIENTO VALLE DEL EDÉN	034
389	FRACCIONAMIENTO VALLE ESCONDIDO	034
390	FRACCIONAMIENTO VALLE REAL	008
391	FRACCIONAMIENTO VALLE VERDE NORTE	012
392	FRACCIONAMIENTO VICTORIA	012
393	FRACCIONAMIENTO VIENTOS DEL SUR	033
394	FRACCIONAMIENTO VILLA COOPERATIVA	008
395	FRACCIONAMIENTO VILLA DORADA	017
396	FRACCIONAMIENTO VILLA PARAÍSO A.C.	016
397	FRACCIONAMIENTO VILLA PARAÍSO AMPLIACIÓN	016
398	FRACCIONAMIENTO VILLAS CAMINO SUR	017
399	FRACCIONAMIENTO VILLAS DE OCOTEPEC	015
400	FRACCIONAMIENTO VILLAS DE SAN JOSÉ	016
401	FRACCIONAMIENTO VILLAS DE TEPANCALCO	034
401	FRACCIONAMIENTO VILLAS DE TEPANCALCO	036
402	FRACCIONAMIENTO VILLAS LAUREL	012
403	FRACCIONAMIENTO VILLAS VICENTE GUERRERO	015
404	FRACCIONAMIENTO ZACAZONAPA	035
405	FRANCISCO CATALÁN	022
406	FRANCISCO CATALÁN ALTAMIRANO	009
407	FRANCISCO CATALÁN ALTAMIRANO	022
408	FRANCISCO FIGUEROA MATA	010
409	FRANCISCO JAVIER MINA	023
410	FRANCISCO VILLA	012
411	FRANCISCO VILLA SECCIÓN A	012
412	FRANCISCO VILLA SECCIÓN B	012
413	FRANCISCO VILLA SECCIÓN C	012
414	GALEANA	012
415	GUADALUPE	012
416	GUADALUPE ORIENTE	007
417	GUERRERO	007
417	GUERRERO	014
418	HACIENDITA I	004
419	HACIENDITA II	004
420	HEBERTO CASTILLO MARTÍNEZ	020
421	HELIODORO CASTILLO	011
422	HERMANOS PÉREZ BAUTISTA	009





423	HÉROES DE GUERRERO	004
424	HÉROES DE GUERRERO	012
425	HÉROES DEL MAGISTERIO	035
426	HUAXCORRAL	013
427	HUERTAS AGROPECUARIAS EL CARACOL	036
428	HUERTAS PANORÁMICAS EL OCOTITO	036
429	HUIZACHAL	004
430	IGNACIO MANUEL ALTAMIRANO	017
431	IGNACIO MANUEL ALTAMIRANO TERCERA SECCIÓN	014
432	IMVISO	022
433	INDEPENDENCIA AMPLIACIÓN	010
434	INDIA BONITA	016
435	INSURGENTES	008
436	INSURGENTES DE GUERRERO	022
437	INSURGENTES DE GUERRERO II	022
438	IZCALLI	012
439	IZQUIAPA	012
439	IZQUIAPA	019
440	JACARANDAS PRIMERA SECCIÓN	017
441	JACARANDAS SEGUNDA SECCIÓN	017
442	JARDÍN DE PETAQUILLAS	034
443	JARDÍN LOS PINOS	014
444	JARDINES DE CHILPANCINGO	015
445	JARDINES DE TEXCALCO	009
446	JARDINES DE ZINNIA	016
447	JOSÉ FRANCISCO RUÍZ MASSIEU	020
448	JOSÉ LÓPEZ PORTILLO	012
448	JOSÉ LÓPEZ PORTILLO	018
449	JOSÉ MARÍA IZAZAGA	023
450	JOSÉ MARÍA PINO SUÁREZ	014
451	JUAN ESCUTIA	035
452	JUAN N. ÁLVAREZ	006
453	JUANA ROJAS DE MORENO	018
454	JUQUILA ORIENTE	014
455	JURISTAS	017
456	LA AURORA	007
457	LA AUTOPISTA	035
458	LA CANDELARIA	022





459	LA CIÉNEGA	009
460	LA CIÉNEGA	012
461	LA CIENEGUITA	007
462	LA CIMA	004
463	LA COLORADA	012
464	LA CORTINA	009
465	LA ESPERANZA	008
466	LA FLORESTA	014
467	LA FLORESTA II	035
468	LA FLORIDA AMPLIACIÓN	011
469	LA FORTUNA	035
470	LA HACIENDITA	005
471	LA HERRADURA	008
472	LA JOYA	012
473	LA JOYA	016
474	LA JOYA	034
475	LA LADERA	004
476	LA LADERA	022
477	LA LOBERA	018
477	LA LOBERA	020
478	LA LOMITA	035
479	LA PRADERA	010
480	LA REFORMA	017
481	LA RIVERA	016
482	LA ROCA	022
483	LA SIERRITA I	022
484	LA SIERRITA II	022
485	LA TERRAZA	022
486	LA TROJE	010
487	LA VIRGEN	004
487	LA VIRGEN	008
488	LAS ÁGUILAS	012
489	LAS AMÉRICA	008
490	LAS AVES	035
491	LAS BRISAS	011
492	LAS ESTRELLAS	012
493	LAS JOYAS	010
494	LAS JOYAS AMPLIACIÓN	010





495	LAS MARGARITAS	006
496	LAS MARGARITAS	037
497	LAS MARGARITAS PRIMERA SECCIÓN	013
498	LAS MARGARITAS SEGUNDA SECCIÓN	013
499	LAS PALMAS	011
500	LAS PILITAS	014
501	LAS TORRES	009
502	LAS TROJES	011
503	LÁZARO CÁRDENAS	019
504	LÁZARO CÁRDENAS AMPLIACIÓN	019
505	LEONARDO BRAVO	014
506	LEYES DE REFORMA AMPLIACIÓN	012
507	LIBERTAD	018
508	LICENCIADA DIGNA OCHOA	015
509	LINDA VISTA	008
510	LOMA ALEGRE	009
511	LOMA BONITA	004
512	LOMA BONITA	012
513	LOMA BONITA	035
514	LOMA DE CHILPANCINGO	013
515	LOMA DE CORTES	035
516	LOMA DE GUADALUPE	007
517	LOMA DE LAS FLORES	022
518	LOMA DE LOS INSURGENTES	023
519	LOMA HERMOSA	035
520	LOMA SANTIAGO	035
521	LOMAS DE CHAPULTEPEC	012
522	LOMAS DE GUADALUPE AMPLIACIÓN	007
523	LOMAS DE OCOTEPEC	017
524	LOMAS DE SAN ANTONIO	002
524	LOMAS DE SAN ANTONIO	007
525	LOMAS DE XOCOMULCO	012
525	LOMAS DE XOCOMULCO	018
526	LOMAS DEL PONIENTE	010
527	LOMAS DEL PORVENIR	006
527	LOMAS DEL PORVENIR	012
528	LOMAS DEL SUR	035
529	LOMAS DIAMANTE	004





530	LOMAS VERDES	013
531	LOS AGAVES	034
532	LOS ALARCÓN	017
533	LOS ÁNGELES	002
533	LOS ÁNGELES	003
534	LOS BRAVO	022
535	LOS ENCINOS	011
536	LOS FRESNOS	009
537	LOS GARZÓN	016
538	LOS GAVILANES	009
539	LOS MANANTIALES CUARTA SECCIÓN	008
540	LOS NOPALES	011
541	LOS PALMOS	035
542	LOS PINOS	035
543	LOS PUENTES	002
543	LOS PUENTES	007
544	LOS REYES	035
545	LOS ROMERO	007
546	LOS SAUCES	001
546	LOS SAUCES	003
547	LOS SAUCES AMPLIACIÓN	003
548	LOS TULIPANES	035
549	LOS VIRREYES	035
550	LUCIA ALCOCER DE FIGUEROA	012
550	LUCIA ALCOCER DE FIGUEROA	019
551	LUIS DONALDO COLOSIO	007
552	MAGNOLIAS	035
553	MAHAGUA	016
554	MAR DEL CORAL	035
555	MARGARITA VIGURI	004
556	MARÍA DE LA O.	020
557	MIGUEL HIDALGO	007
558	MILPIZACO	016
558	MILPIZACO	017
559	MIRNA ACEVEDO DE JUÁREZ CISNEROS	035
560	MOCTEZUMA	013
560	MOCTEZUMA	014
561	MOHONERAS	044





562	MOISÉS CASTILLO	014
563	MONTE ALEGRE	010
564	MOVIMIENTO TERRITORIAL	010
565	MOVIMIENTO TERRITORIAL AMPLIACIÓN	010
566	MUNICIPIO LIBRE	016
567	MUNICIPIO LIBRE AMPLIACIÓN	016
568	NEVADA	016
569	NICOLÁS BRAVO	005
570	NIÑOS HÉROES	008
571	NUEVO HORIZONTE	013
572	NUEVO HORIZONTE PARA GUERRERO	012
573	NUEVO HORIZONTE PARA GUERRERO CAMPESTRE	035
574	NUEVO MILENIO	007
575	O.P.C.G.	015
576	OBRERA	012
576	OBRERA	020
577	OBRERA AMPLIACIÓN	012
577	OBRERA AMPLIACIÓN	020
578	OBRERA SECCIÓN A AMPLIACIÓN	012
579	OCOTEPEC	015
579	OCOTEPEC	017
580	OCOTITO	036
581	OCOZUAPA	012
582	OLINALÁ	009
583	OMBÚ	011
584	OMILTEMI	017
585	OMILTEMI	020
586	ORQUÍDEA	010
587	P.P.S.	012
588	P.R.D.	020
589	P.R.D. SEGUNDA SECCIÓN	020
590	P.R.D. TERCERA SECCIÓN	020
591	P.R.I.	010
592	P.R.T.	014
593	P.R.T. AMPLIACIÓN	014
594	PALACIOS	035
595	PALO DULCE	016
596	PANORÁMICA	007





597	PARAÍSO CAMPESTRE DE ACAPULCO	036
598	PARAÍSO DEL SOL	009
599	PARAÍSO ESCONDIDO	016
600	PARAÍSO SIGLO XXI	009
601	PATRIMONIO FAMILIAR	022
602	PETAQUILLAS	035
603	PINO SUÁREZ AMPLIACIÓN	014
604	PRIMER CONGRESO DE ANÁHUAC	008
605	PRIMER CONGRESO DE ANÁHUAC AMPLIACIÓN	008
606	PRIMERO DE MARZO SECCIÓN A	008
607	PRIMERO DE MARZO SECCIÓN B	008
608	PRIMERO DE MARZO SECCIÓN C	008
609	PRIMERO DE MAYO	020
610	PRIMERO DE MAYO AMPLIACIÓN	020
611	PROGRESO	005
611	PROGRESO	006
612	PROGRESO	035
613	PROSPERA	024
614	PUESTA DEL SOL	016
615	QUETZALCÓATL	035
616	REAL DEL VALLE	035
617	REAL DEL VALLE 2	035
618	REFORMA	010
619	REGIÓN CENTRO UNIDA	009
620	RENE JUÁREZ	016
621	REPÚBLICA	035
622	REVOLUCIÓN AMPLIACIÓN	017
623	REVOLUCIÓN I	017
624	REVOLUCIÓN II	017
625	RICARDO FLORES MAGÓN	014
626	RINCONADA DE OCOTEPEC	017
627	RIVIERA	004
628	RODOLFO NERI VELA SECCIÓN A	007
629	RODOLFO NERI VELA SECCIÓN B	007
630	RODOLFO NERI VELA SECCIÓN C	007
631	ROSARIO IBARRA CUARTA SECCIÓN	009
632	RUBÉN FIGUEROA ALCOCER	009
633	RUBÉN FIGUEROA FIGUEROA	006





634	RUBÉN MORA	009
635	S.A.R.H.	009
636	S.N.T.E.	018
637	SAN AGUSTÍN AMPLIACIÓN	035
638	SAN ÁNGEL	007
639	SAN CARLOS	022
640	SAN FRANCISCO	009
641	SAN GABRIEL PRIMERA ETAPA	008
642	SAN GABRIEL SEGUNDA ETAPA	008
643	SAN JOSÉ	013
644	SAN JOSÉ CHUCHULULUYA	019
645	SAN JUAN	012
646	SAN JUAN AMPLIACIÓN	012
647	SAN MATEO ORIENTE	007
648	SAN MIGUELITO	003
649	SAN PEDRO	011
650	SAN RAFAEL NORTE	022
651	SAN RAFAEL NORTE AMPLIACIÓN	012
651	SAN RAFAEL NORTE AMPLIACIÓN	022
652	SAN RAFAEL ORIENTE	007
653	SAN RAFAEL ORIENTE AMPLIACIÓN	007
654	SANTA CRUZ NORTE	012
655	SANTA FE	012
656	SANTA FE	035
657	SANTA JULIA	022
658	SANTA JULIA FRACCIÓN II	022
659	SANTA MARÍA	008
660	SANTA ROSA	013
661	SANTA ROSA	035
662	SECCIÓN SÉPTIMA DEL SUSPEG AMPLIACIÓN	018
663	SEDUE	012
664	SERVIDOR AGRARIO	009
665	SERVIDOR PUBLICO	011
666	SHALOM ADONÁI	009
667	SIERRA MADRE DEL SUR	033
668	SIGLO XXI	012
669	SIMAPA	012
670	SOLE MÍO	035





671	STTAISUAG	013
672	TAXISTAS	022
673	TECOANAPA	016
674	TEJERÍAS	006
675	TELUMBRE	007
676	TEMANAZTEPEC	035
677	TEMIXCO	001
678	TEMIXCO II	008
679	TEOKALLI	017
680	TEPANGO	016
680	TEPANGO	021
681	TEPOLTZINGO CESCA	009
682	TEQUIMIL	009
683	TESHUICATZINGO	016
684	TETIPAN PRIMERA SECCIÓN	035
685	TETIPAN SEGUNDA SECCIÓN	035
686	TETIPAN TERCERA SECCIÓN	035
687	TEXCALCO	009
688	TIERRA LARGA	009
689	TIERRA Y LIBERTAD	014
690	TIMOTLAN	013
691	TLACAELE	022
692	TLACHINCA	016
693	TLACOMULCO	007
694	TLALCORRAL	010
695	TLALMECAT	012
696	TLAUTEPEC	035
697	TLILZAPOATLANCO	035
698	TRIBUNA NACIONAL	004
699	TRIBUNA NACIONAL AMPLIACIÓN	004
700	TRIBUNA NACIONAL AMPLIACIÓN SECCIÓN A	004
701	TRIBUNA NACIONAL AMPLIACIÓN SECCIÓN B	004
702	TRIBUNA NACIONAL AMPLIACIÓN SECCIÓN C	004
703	UNIDAD DEPORTIVA	009
704	UNIDAD DEPORTIVA AMPLIACIÓN	009
705	UNIDAD GUERRERENSE AMPLIACIÓN	008
706	UNIDAD HABITACIONAL SEÑORA MARGARITA SALAZAR DE RODRÍGUEZ ALCAINE	005
707	UNIDAD MAGISTERIAL	017





708	UNIDAD MAGISTERIAL JACARANDAS	017
709	UNIDAD MAGISTERIAL LOS PINOS	017
710	UNIDOS POR GUERRERO	006
711	UNIVERSAL	004
712	UNIVERSIDAD DE PETAQUILLAS	035
713	UNIVERSITARIOS UNIDOS POR GUERRERO	010
714	VALLE DORADO	035
715	VALLE DORADO PRIMERA SECCIÓN	009
716	VALLE DORADO SEGUNDA SECCIÓN	009
717	VALLE ENCANTADO	033
718	VALLE ESMERALDA	015
719	VALLE VERDE	017
720	VALLE VERDE SUR	035
721	VICENTE GUERRERO	013
722	VICENTE GUERRERO 200	017
723	VICENTE LOMBARDO TOLEDANO	008
724	VICENTE LOMBARDO TOLEDANO AMPLIACIÓN	004
725	VILLA CORALES	035
726	VILLA CORTES	035
727	VILLA DE LAS FLORES	010
728	VILLA DEL ROBLE	008
729	VILLA DEL ROBLE AMPLIACIÓN	008
730	VILLA ESPERANZA	009
731	VILLA INDEPENDENCIA	010
732	VILLA INDEPENDENCIA SECCIÓN A	010
733	VILLA INDEPENDENCIA SECCIÓN B	010
734	VILLA LOS APARICIO	008
735	VILLA LUCERNA	017
736	VILLA MODERNA PRIMERA SECCIÓN	009
737	VILLA MODERNA SEGUNDA SECCIÓN	009
738	VILLA SANTA LUCIA	035
739	VILLA VICTORIA	011
740	VILLAS CAMPESTRES LAS GAVIOTAS	015
741	VILLAS COLIBRÍ	016
742	VILLAS DE LEYVA AMPLIACIÓN	015
743	VILLAS DE LEYVA PRIMERA SECCIÓN	015
744	VILLAS DE SAN JOSÉ	035
745	VILLAS DE VERDE RICO	011





746	VILLAS DE VERDE RICO	033
747	VILLAS DEL BOSQUE	016
748	VILLAS DEL MAYORAZGO	004
749	VILLAS MAGISTERIALES	035
750	VILLAS PARADOR	015
751	VILLAS SILVESTRES	012
752	VILLAS TLALMECA	012
753	VILLAS TLALMECA AMPLIACIÓN	012
754	VISTA ALEGRE	014
755	VISTA HERMOSA	005
755	VISTA HERMOSA	011
755	VISTA HERMOSA	012
756	VISTA HERMOSA AMPLIACIÓN	011
757	VIVIENDA GUERRERENSE	016
758	WENCESLAO VICTORIA SOTO	007
759	WENCESLAO VICTORIA SOTO AMPLIACIÓN	007
760	XOCOMAN	010
761	XOXOCOTILÁN	035
762	ZONA MILITAR	005
763	ZOQUITIPA	016
764	ZOZOCOAPA O CALAVERAS	013
765	ZULAMAITIC	035
766	ZULAMAITIC I	035

TRANSITORIOS

ARTÍCULO PRIMERO.- El presente Decreto entrará en vigor el día 1 de enero del 2026.

ARTÍCULO SEGUNDO.- Remítase a la titular del Poder Ejecutivo del Estado y al H. Ayuntamiento de **Chilpancingo de los Bravo**, Guerrero, para los efectos legales procedentes.

ARTÍCULO TERCERO.- Publíquese el presente Decreto en el Periódico Oficial del Gobierno del Estado, para su conocimiento general y efectos legales procedentes.

ARTÍCULO CUARTO.- En términos de lo dispuesto por la Ley de Catastro para los Municipios del Estado de Guerrero vigente, el Ayuntamiento de **Chilpancingo de**



los Bravo, Guerrero, publicitará la presente Tabla de Valores Unitarios de Uso de Suelo y de Construcción.

ARTÍCULO QUINTO.- Que las tasas de cobro establecidas en el **artículo 8** de la Ley de Ingresos del Municipio de **Chilpancingo de los Bravo**, Guerrero para el ejercicio fiscal 2026, se encuentran dentro de los parámetros de las tasas y tarifas contenidas en la Ley Número 492 de Hacienda Municipal vigente, en cumplimiento con los principios de legalidad, igualdad y proporcionalidad contemplados en la Constitución Política de los Estados Unidos Mexicanos, evitando la imposición de cobros excesivos a los contribuyentes.

Dado en el Salón de Sesiones del Honorable Poder Legislativo, a los veintidós días del mes de diciembre del año dos mil veinticinco.

DIPUTADO PRESIDENTE

ALEJANDRO CARABIAS ICAZA

DIPUTADA SECRETARIA

CATALINA APOLINAR SANTIAGO

DIPUTADO SECRETARIO

JORGE IVÁN ORTEGA JIMÉNEZ

(HOJA DE FIRMAS DEL DECRETO NÚMERO 471 POR EL QUE SE APRUEBAN LAS TABLAS DE VALORES UNITARIOS DE USO DE SUELO Y DE CONSTRUCCIÓN QUE SERVIRÁN DE BASE AL HONORABLE AYUNTAMIENTO DEL MUNICIPIO DE CHILPANCINGO DE LOS BRAVO, DEL ESTADO DE GUERRERO, PARA EL COBRO DE LAS CONTRIBUCIONES SOBRE PROPIEDAD INMOBILIARIA DURANTE EL EJERCICIO FISCAL 2026.)

