



LA SEXAGÉSIMA CUARTA LEGISLATURA AL HONORABLE CONGRESO DEL ESTADO LIBRE Y SOBERANO DE GUERRERO, EN NOMBRE DEL PUEBLO QUE REPRESENTA, Y:

CONSIDERANDO

Que en sesión iniciada el 09 y concluida el 10 de diciembre del 2025, las Diputadas y los Diputados integrantes de la Comisión de Hacienda, presentaron a la Plenaria el Dictamen con proyecto de Decreto por el que se aprueban las Tablas de Valores Unitarios de uso de Suelo y de Construcción que servirán de Base al Honorable Ayuntamiento del Municipio de Teloloapan, del Estado de Guerrero, para el cobro de las contribuciones sobre propiedad inmobiliaria durante el Ejercicio Fiscal 2026, en los siguientes términos:

“METODOLOGÍA DE TRABAJO

La Comisión de Hacienda, conforme a lo establecido en el artículo 256 de nuestra Ley Orgánica del Poder Legislativo en vigor, realizó el análisis de esta Iniciativa conforme al procedimiento que a continuación se describe:

En el apartado de “Antecedentes Generales”, se describe el trámite que inicia el proceso legislativo, a partir de la fecha en que fue presentada la Iniciativa ante el Pleno de la Sexagésima Cuarta Legislatura al Honorable Congreso del Estado Libre y Soberano de Guerrero.

En el apartado denominado “Consideraciones”, los integrantes de la Comisión Dictaminadora realizan una valoración de la Iniciativa con base al contenido de los diversos ordenamientos legales aplicables.

En el apartado referido al “Contenido de la Iniciativa”, a efecto de clarificar lo señalado por el Municipio, se hace una transcripción de las consideraciones expuestas, sometida al Pleno de la Sexagésima Cuarta Legislatura al Honorable Congreso del Estado Libre y Soberano de Guerrero.

*En el apartado de “Conclusiones”, el trabajo de esta Comisión Dictaminadora consistió en verificar los criterios técnicos y normativos aplicables, en la confronta de las diversas clasificaciones por zonas, categorías y delimitaciones por su ubicación y tipo de uso de suelo y construcción, así como las cuotas y tarifas entre la propuesta para **2026**, en relación a las del ejercicio inmediato anterior, y*

En el apartado “Texto normativo y régimen transitorio”, se desglosan los artículos que integran el Decreto por el que se aprueban las Tablas de Valores Unitarios de Uso de Suelo y de Construcción, que servirán de base al Honorable Ayuntamiento



del Municipio de **Teloloapan, Guerrero**, para el cobro de las contribuciones sobre propiedad inmobiliaria durante el ejercicio fiscal **2026**, con las modificaciones realizadas por esta Comisión dictaminadora, así como el régimen transitorio de la misma.

I. ANTECEDENTES GENERALES

Por oficio PM/318/2025, de fecha 14 de octubre de 2025, el Ciudadano **Narvel Mojica Sotelo**, Presidente Municipal Constitucional del Honorable Ayuntamiento del Municipio de **Teloloapan, Guerrero**, en uso de las facultades que le confieren los artículos 65 fracción V de la Constitución Política del Estado Libre y Soberano de Guerrero, y 62 fracción III, de la Ley Orgánica del Municipio Libre, remitió a este Honorable Congreso, para su discusión y aprobación, en su caso, la Iniciativa de Tablas de Valores Unitarios de Uso de Suelo y de Construcción que servirán de base al Honorable Ayuntamiento del Municipio de **Teloloapan, Guerrero**, para el cobro de las contribuciones sobre propiedad inmobiliaria durante el ejercicio fiscal **2026**.

El Pleno de la Sexagésima Cuarta Legislatura del Honorable Congreso del Estado Libre y Soberano de Guerrero, en sesión de fecha 21 de octubre del año dos mil veinticinco, tomó conocimiento de la Iniciativa de referencia, habiéndose turnado en términos de los artículos 174 fracción I, 241 y 244 de la Ley Orgánica del Poder Legislativo del Estado de Guerrero Número 231, mediante oficio LXIV/2DO/SSP/DPL/0317-69/2025 de esa misma fecha, suscrito por el Mtro. José Enrique Solís Ríos, Secretario de Servicios Parlamentarios de este Honorable Congreso, y por mandato de la Mesa Directiva de esta soberanía, a la Comisión Ordinaria de Hacienda, para su análisis y emisión del Dictamen con Proyecto de Decreto respectivo.

II. CONSIDERACIONES

En términos de lo dispuesto por los artículos 174 fracción I, 195 fracción V, 196, 248, 254 y 256 y demás relativos y aplicables de la Ley Orgánica del Poder Legislativo del Estado de Guerrero Número 231, esta Comisión Ordinaria de Hacienda tiene plenas facultades para efectuar el estudio de la Iniciativa de referencia y emitir el Dictamen con Proyecto de Decreto que recaerá a la misma.

El Honorable Congreso del Estado Libre y Soberano de Guerrero, conforme a lo establecido por los artículos 115 fracción IV, párrafo cuarto, de la Constitución Política de los Estados Unidos Mexicanos; 61 fracción I y 62 fracción III de la Constitución Política Local; 116 y 260 de la Ley Orgánica del Poder Legislativo del Estado de Guerrero Número 231, está plenamente facultado para discutir y aprobar, en su caso, la Iniciativa de Tablas de Valores Unitarios de Uso de Suelo y de



*Construcción que servirán de base al Honorable Ayuntamiento del Municipio de **Teloloapan, Guerrero**, para el cobro de las contribuciones sobre propiedad inmobiliaria durante el ejercicio fiscal **2026**, previa la emisión por la Comisión de Hacienda, del dictamen con Proyecto de Decreto respectivo.*

*Obra en el expediente que acompaña a la Iniciativa, copia certificada del acta de sesión ordinaria de Cabildo, de fecha 25 de octubre de 2025, de la que se desprende que los integrantes del Honorable Ayuntamiento analizaron, discutieron y aprobaron por unanimidad de votos, la Iniciativa de Tablas de Valores Unitarios de Uso de Suelo y de Construcción que servirán de base al Honorable Ayuntamiento del Municipio de **Teloloapan, Guerrero**, para el cobro de las contribuciones sobre propiedad inmobiliaria durante el ejercicio fiscal **2026**.*

*El Honorable Ayuntamiento del Municipio de **Teloloapan, Guerrero**, motiva su Iniciativa conforme al siguiente:*

III. CONTENIDO DE LA INICIATIVA

***“PRIMERO.-** Que la Tabla de Valores Unitarios de Uso de Suelo y Construcción, es el instrumento técnico-jurídico, que se utiliza para la determinación de los valores catastrales de cada predio ubicado dentro del territorio municipal y por ende la base para el cobro del impuesto predial para el Ejercicio Fiscal del año **2026**, para estar en condiciones de atender la demanda social de los gobernados y cumple con los requisitos de legalidad, proporcionalidad y equidad que señala el artículo 31 fracción IV de la Constitución Política de los Estados Unidos Mexicanos.*

***SEGUNDO.-** Que tratándose de predios urbanos se procederá a su clasificación bajo el criterio de agruparlos en sectores catastrales, y a su vez en tramos de calles o zonas de valor; se consideran toda clase de datos poblacionales, socioeconómicos, de infraestructura y equipamiento urbano a fin de proceder a una zonificación adecuada y a un cálculo preciso del valor unitario por sector; así como a las características comunes de los inmuebles que se ubiquen en las distintas zonas del mismo, refiriéndose a las sectores catastrales de condiciones homogéneas e infraestructura y equipamiento urbano, y el valor unitario de los predios urbanos por metro cuadrado, se determinará y establecerá por sector, manzana o calle, atendiendo a la disponibilidad y características del equipamiento, infraestructura y servicios públicos, tomando en cuenta en forma enunciativa y no limitativa los elementos siguientes: suministro de agua, vialidades, drenaje, energía eléctrica y alumbrado público, banquetas y guarniciones, equipamiento básico, vigilancia y servicios de limpia, parques públicos y jardines, equipamiento especial, mercados públicos, proximidad a zonas comerciales y de servicios.*



Tratándose de predios rústicos, se aplicará el valor catastral por hectárea de conformidad con el artículo 31 de la Ley, y para la formulación de las Tablas de Valores se basarán atendiendo a los factores cualitativos siguientes: terrenos de humedad; terrenos de riego; terrenos de temporal; terrenos de agostadero laborable; terrenos de agostadero cerril; terrenos de monte alto con explotación forestal; terrenos en monte alto sin explotación forestal; terrenos de explotación mineral, así mismo, se considerarán los elementos exógenos que intervienen en la determinación del valor como: disponibilidad de la infraestructura de riego, proximidad de caminos, proximidad de centros comerciales, carreteras, puertos o centros de distribución de acopio y abasto, costo de los medios de transporte, tipo de clima, cultivos principales y periodicidad, utilidad, explotación del terreno y en su caso el tipo de construcción con la que cuenten los predios.

*Para la elaboración de las Tablas de Valores Unitarios de Construcción se considera el valor por metro cuadrado de construcción determinándolo en función de la cantidad, calidad y valor de los materiales utilizados en su estructura, acabados y mano de obra aplicada en ellos, clasificándolas según: USO: habitacional, comercial, industrial, edificios de oficinas, mixto, instalaciones especiales, elementos accesorios, obras complementarias; según su CLASE: habitacional; precaria, económica, interés social, regular, interés medio, buena, muy buena, Comercial; económica, regular, buena, muy buena; industrial: económica, ligera, mediana, pesada, equipamiento; cine o auditorio, escuela, oficinas, estacionamiento, hospital, hotel regular, hotel bueno, hoteles de 1 a 3 estrellas, hotel 4 estrellas, hotel gran lujo, restaurantes, bares, tiendas de autoservicio, mercado, especiales: alberca, barda, canchas, cobertizo, elevador, instalaciones especiales, elementos accesorios, obras complementarias; se procedió a la formulación de la Tabla de Valores Unitarios de Suelo Urbano, Rustico y Construcción, aplicables para el ejercicio fiscal del año **2026**.*

TERCERO. - *En la presente Tabla de Valores Unitarios de Suelo y Construcción se encuentra indexada a UMA's (Unidad de Medida y Actualización), para que en su caso se tenga un crecimiento en los Valores Catastrales equivalente al que el INEGI (Instituto Nacional de Estadística y Geografía) le determine al valor de la UMA en previsión a lo dispuesto por los artículos 1, 3 y 5 de la Ley para Determinar el Valor de la Unidad de Medida y Actualización, a su vez, estar en actitud de determinar el valor catastral de los inmuebles que sirva de base para determinar el impuesto predial como lo prevé la Ley de Ingresos Municipal en Vigor.*

CUARTO. - *Para efectos de dar debido cumplimiento a lo dispuesto por los artículos 30 de la Ley Número 266 de Catastro para los Municipios del Estado de Guerrero, 20 y 25 fracción I del Reglamento de la Ley Número 266 de Catastro para los Municipios del Estado de Guerrero; para la elaboración de las Tablas de Valores Unitarios de Suelo, los Ayuntamientos además de seguir el procedimiento*



establecido en la Ley y el Reglamento citado, deben realizar entre otras actividades los estudios de mercado necesarios para formular la propuesta de valores catastrales unitarios de suelo, tomando como base el metro cuadrado para predios urbanos y por hectárea tratándose de predios rústicos que sirvan de base para determinar los valores catastrales; para tal efecto la Dirección de Catastro Municipal, con apoyo del personal de valuación adscrito a la misma, se dio a la tarea de realizar un estudio de los valores de mercado que prevalecen en las diversas áreas del área urbana del Municipio, tomándose en cuenta los métodos de comparación de mercado, análisis de sistema de información geográfica y análisis urbano; datos poblacionales y de nivel socioeconómico; infraestructura, equipamiento urbano y servicios públicos; lo que nos permite determinar valores catastrales del suelo más veraces y acordes con la realidad, se concluye que los valores catastrales actuales del uso del suelo y construcción con respecto a los valores comerciales, representan un **12.75 % y un 0.48 %** respectivamente, y que están por debajo de los valores comerciales en un **795.11 % y 20,862.95 %** respectivamente. Sin embargo para el presente Proyecto **no se propone realizar ningún incremento**.

El H. Ayuntamiento municipal constitucional de Teloloapan, Gro., con apoyo del personal de la dirección de catastro municipal, propone agregar la calle siguiente:

Colonia el pedregal: calle 2 de octubre con un valor homologado de **0.94** UMAS.

Así mismo se continuara con la misma tasa del **10 al millar** anual; por otra parte se propondrá que en la Ley de Ingresos del Municipio de Teloloapan, Guerrero; se continúe apoyando al contribuyente que pague la totalidad del impuesto predial del ejercicio correspondiente al 2026, en enero 15% y en el mes de febrero el 10%, así también, por cuanto a las personas adultas que cuenten con la credencial INAPAM, jubilados y pensionados, madres y padres solteros (en condiciones de pobreza), y personas con capacidades diferentes se les aplicará un 50% de descuento por el impuesto predial durante el Ejercicio Fiscal 2026, únicamente al año corriente con base las tasas y tarifas previstas en el artículo 18 de la Ley Numero 492 de Hacienda Municipal del Estado de Guerrero.

QUINTO. - Que para la aplicación de la presente Tabla de Valores Unitarios de Uso de Suelo y Construcción en inmuebles que se hayan empadronado, ubicados en colonias, fraccionamientos o condominios de nueva creación, o que no aparezcan contemplados dentro del padrón catastral; para su valuación o revaluación, les serán aplicados los valores por metro cuadrado que correspondan a la zona catastral homogéneo más próxima en la que se ubiquen, en ese contexto a la presente propuesta de Tabla de Valores, de siete sectores que con los que se contaban anteriormente se unificó en sólo dos sectores, los cuales corresponden a predios rústicos y urbanos.



SEXTO. - Que para dar cumplimiento a lo establecido en el artículo 9, fracción II, inciso b), referente a la determinación de la zona catastral 01 dentro del municipio de Teloloapan, Guerrero; se establecen dos sectores catastrales, el sector 000 corresponde a todos los terrenos rústicos y el 001, a la cabecera municipal de Teloloapan, Guerrero, y sus respectivas localidades de acuerdo con las siguientes tablas:

SECTOR CATASTRAL 000.

CLAVE ENTIDAD	NOMBRE ENTIDAD	CLAVE MUNICIPIO	NOMBRE MUNICIPIO	USO DE SUELO
12	GUERRERO	058	TEOLOAPAN	TERRENOS RÚSTICOS

SECTOR CATASTRAL 001.

CLAVE ENTIDAD	NOMBRE ENTIDAD	CLAVE MUNICIPIO	NOMBRE MUNICIPIO	NOMBRE DE COLONIA
12	GUERRERO	058	TEOLOAPAN	TEOLOAPAN
12	GUERRERO	058	TEOLOAPAN	OXTOTITLAN
12	GUERRERO	058	TEOLOAPAN	ACATEMPAN
12	GUERRERO	058	TEOLOAPAN	AHUACATITLAN
12	GUERRERO	058	TEOLOAPAN	TONALAPA DEL RIO
12	GUERRERO	058	TEOLOAPAN	TONALAPA DEL RIO CUAUHEMOC
12	GUERRERO	058	TEOLOAPAN	COATEPEC COSTALES
12	GUERRERO	058	TEOLOAPAN	LOS SAUCES
12	GUERRERO	058	TEOLOAPAN	CHAPA
12	GUERRERO	058	TEOLOAPAN	ALPIXAFIA
12	GUERRERO	058	TEOLOAPAN	LA UNION
12	GUERRERO	058	TEOLOAPAN	LA MAGDALENA
12	GUERRERO	058	TEOLOAPAN	ACACHAUTLA
12	GUERRERO	058	TEOLOAPAN	EL VERDECILLO
12	GUERRERO	058	TEOLOAPAN	RINCON CHIQUITO
12	GUERRERO	058	TEOLOAPAN	ALCHOLOA
12	GUERRERO	058	TEOLOAPAN	EL POCHOTE
12	GUERRERO	058	TEOLOAPAN	ACATLAN DE LA CRUZ
12	GUERRERO	058	TEOLOAPAN	CERRO ALTO
12	GUERRERO	058	TEOLOAPAN	RIO DE ZAYULAPA



12	GUERRERO	058	TEOLOAPAN	TETZILACATLAN
12	GUERRERO	058	TEOLOAPAN	EL CAPIRE
12	GUERRERO	058	TEOLOAPAN	TEHUIXTLA
12	GUERRERO	058	TEOLOAPAN	AHUEHUETLA
12	GUERRERO	058	TEOLOAPAN	TEPOZONALQUILLO
12	GUERRERO	058	TEOLOAPAN	HUERTA GRANDE NORTE
12	GUERRERO	058	TEOLOAPAN	HUERTA GRANDE SUR
12	GUERRERO	058	TEOLOAPAN	ZACATLAN DE GUERRERO
12	GUERRERO	058	TEOLOAPAN	TLAJOCOTLA
12	GUERRERO	058	TEOLOAPAN	TENANCINGO
12	GUERRERO	058	TEOLOAPAN	LAGUNA SECA
12	GUERRERO	058	TEOLOAPAN	LAS CEIBAS
12	GUERRERO	058	TEOLOAPAN	BUENA VISTA DE GUADALUPE
12	GUERRERO	058	TEOLOAPAN	SANTA CRUZ UNION
12	GUERRERO	058	TEOLOAPAN	BUENAVISTA DEL AIRE
12	GUERRERO	058	TEOLOAPAN	SAN FRANCISCO
12	GUERRERO	058	TEOLOAPAN	RANCHOS NUEVOS
12	GUERRERO	058	TEOLOAPAN	CACAHUATLAN
12	GUERRERO	058	TEOLOAPAN	ZACATLANCILLO
12	GUERRERO	058	TEOLOAPAN	LAS NEBLINAS
12	GUERRERO	058	TEOLOAPAN	LOS AHUAJES
12	GUERRERO	058	TEOLOAPAN	TENANTITLAN
12	GUERRERO	058	TEOLOAPAN	LOS LIMONES
12	GUERRERO	058	TEOLOAPAN	ALAHUIXTLAN
12	GUERRERO	058	TEOLOAPAN	TLALPEXCO
12	GUERRERO	058	TEOLOAPAN	RINCÓN DEL SAUCE

SÉPTIMO.- Que en el caso de terrenos urbanos, el valor unitario del lote tipo deberá tomar en cuenta el programa o planes parciales de desarrollo urbano de la localidad, y se aplicarán en su caso, los factores de premio o castigo que le correspondan.

En el caso de aplicación de factores de premio o castigo a terrenos, se aplicarán los factores correspondientes a zona, ubicación, frente, irregularidad y superficie, atendiendo a los siguientes rangos de aplicación; en el entendido de cuando se hable de superficie, estará dada en metros cuadrados y cuando se hable de metros, se referirá a metros lineales.

Los factores de zona, ubicación, frente, irregularidad y superficie se aplicarán de acuerdo a los siguientes parámetros:



A). FACTOR DE ZONA. (Fzo) Variación de 0.80 a 1.20

TIPO DE PREDIO	FACTOR
Predio con frente a Avenida principal, calle superior promedio	1.20
Predio con frente a calle promedio	1.00
Predio con único frente o todos los frentes a calle inferior a calle promedio	0.80

Considerándose como calle promedio a aquella de 10.00 metros lineales de ancho o más y con servicios públicos como agua potable, drenaje, energía eléctrica y pavimentos.

B). FACTOR DE UBICACIÓN. (Fub) Variación de 0.50 a 1.35

UBICACIÓN DEL PREDIO	FACTOR
Predio sin frente a vía de comunicación o (predio interior)	0.50
Predio con frente a una vía de comunicación o (predio común)	1.00
Predio con frente a dos vías de comunicación o (predio en esquina)	1.15
Predio con frente a tres vías de comunicación o (predio cabecero de manzana)	1.25
Predio con frente a cuatro vías de comunicación o (predio manzanero)	1.35

C). FACTOR DE FRENTE. (Ffe) Variación de 0.50 a 1.00

$$FFe = Fe/8$$

Fe: Frente del lote en estudio

Considerando para la aplicación de este factor, frentes menores a 8.00 metros lineales y superiores a 2.00 metros lineales.

D). FACTOR DE IRREGULARIDAD. (Fir) Variación de 0.65 a 1.00

Éste estará conformado por la irregularidad que corresponde a la Pendiente, Desnivel y Forma:


$$Fir = Fp * Fd * Ffo$$

D-1). Pendiente. (Fp) Variación de 0.60 a 1.00

Aplicable sólo a la superficie que se encuentre en pendiente


	DESNIVEL POR METRO	PENDIENTE %	FACTOR DE CASTIGO	FACTOR APLICABLE
--	--------------------------	----------------	-------------------------	---------------------



	0.00	0.0%	0.00	1.00
	0.01	1.0%	0.02	0.98
	0.02	2.0%	0.04	0.96
	0.03	3.0%	0.06	0.94
	0.04	4.0%	0.07	0.93
	0.05	5.0%	0.08	0.92
	0.06	6.0%	0.10	0.90
	0.08	8.0%	0.12	0.88
	0.10	10.0%	0.14	0.86
	0.12	12.0%	0.16	0.84
	0.16	16.0%	0.19	0.81
	0.20	20.0%	0.22	0.78
	0.24	24.0%	0.24	0.76
	0.28	28.0%	0.25	0.75
	0.32	32.0%	0.27	0.73
	0.36	36.0%	0.28	0.72
	0.40	40.0%	0.30	0.70
	0.50	50.0%	0.32	0.68
	0.60	60.0%	0.34	0.66
	0.80	80.0%	0.37	0.63
	1.00	100.0%	0.40	0.60

D-2). DESNIVEL. (Fd) Variación de 0.60 a 1.00

Aplicable sólo a la superficie que se encuentre en desnivel, sea ascendente o descendente, a partir del nivel de la calle:

	DESNIVEL O ALTURA EN METROS	PENDIENTE %	FACTOR APLICABLE
	0.00	0.00	1.00
	0.05	0.04	0.96
	1.00	0.07	0.93
	2.00	0.14	0.86
	3.00	0.21	0.79
	4.00	0.28	0.72
	5.00	0.34	0.66
	6.00	0.40	0.60



D-3).- FACTOR DE FORMA.- (Ffo) Variación de 0.65 a 1.00

De aplicación sólo a la superficie considerada como irregular o fuera del rectángulo regular.

a) Para terrenos cuyo fondo sea igual o menor a tres veces el frente y esté conformado por ocho ángulos o menos.

$$Ffo = \sqrt{Rreg / STo}$$

En donde:

Ffo= Factor de Forma


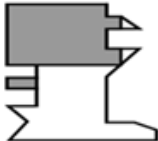
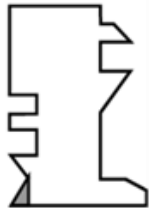

Rreg= Superficie del Rectángulo con lado menor o igual al frente y lado mayor o igual a 3.0 veces el frente.

STo= Superficie Total del Terreno.

b) Para terrenos con fondo mayor a tres veces el frente o poligonal conformada con nueve o más ángulos.





PORCIÓN		EFICIENCIA	CLAVE
ESQUEMA	NOMBRE		
	Porción anterior	$EPa = 1.00(SP_a/STo)$	EPa = Eficiencia de la porción anterior del rectángulo inscrito. SP_a = Superficie de la porción anterior. STo = Superficie total del predio.
	Porción posterior	$EPp = 0.70(SP_p/STo)$	EPp = Eficiencia de la porción posterior del rectángulo inscrito SP_p = Superficie de la porción posterior STo = Superficie total del predio.
	Áreas irregulares con frente a la vía de acceso.	$EAc = 0.80(SAc/STo)$	SAc = Eficiencia de las áreas irregulares con frente a la vía de acceso SAc = Superficie de las áreas irregulares con frente a la vía de acceso STo = Superficie total del predio
	Áreas irregulares interiores	$EAI = 0.50(EAi/STo)$	EAI = Eficiencia de las áreas irregulares interiores Eai = Superficie de las áreas irregulares interiores STo = Superficie total del predio
$FFo = EPa + EPp + EAc + EAI$			

E). FACTOR DE SUPERFICIE. (Fsu)

Variación de 0.62 a 1.00

Con relación directa entre la superficie del lote en estudio y el lote predominante en la zona de ubicación.



En donde la superficie del terreno será en metros cuadrados

$$\text{Rel Sup} = \frac{\text{Superficie del lote en estudio}}{\text{Superficie del lote promedio}}$$

Relación de Supo	Facto	Relación de Supo	Facto
De 0.00 a 2.00	1.00	De 11.01 a 12.00	0.80
De 2.01 a 3.00	0.98	De 12.01 a 13.00	0.78
De 3.01 a 4.00	0.96	De 13.01 a 14.00	0.76
De 4.01 a 5.00	0.94	De 14.01 a 15.00	0.74
De 5.01 a 6.00	0.92	De 15.01 a 16.00	0.72
De 6.01 a 7.00	0.90	De 16.01 a 17.00	0.70
De 7.01 a 8.00	0.88	De 17.01 a 18.00	0.68
De 8.01 a 9.00	0.86	De 18.01 a 19.00	0.66
De 9.01 a 10.00	0.84	De 19.01 a 20.00	0.64
De 10.01 a 11.00	0.82	De 20.01 en adelante	0.62

FACTOR RESULTANTE:

El Factor Resultante que resulte de la aplicación de los factores descritos anteriormente, se determinará a través de la siguiente fórmula:

$$\text{Fre} = \text{Fzo} \times \text{Fub} \times \text{Ffe} \times \text{Fir} \times \text{Fsu}$$

El resultado de esta fórmula nunca deberá ser menor a 0.40. En caso de que fuera menor se ajustará a este factor, aplicando el o los factores de mayor relevancia.

OCTAVO. –Que en el caso de la valuación y revaluación de edificaciones se deberán precisar los tipos de construcción que puedan determinarse, acorde a su USO, CLASE, calidad y descripción de los elementos de construcción, señalándose para cada tipo un valor de reposición nuevo acorde a la tabla de valores vigente para cada municipio, y al que se le deducirán los deméritos que procedan por razón de edad.

Todas aquellas instalaciones especiales, elementos accesorios u obras complementarias que formen parte integral del inmueble, deberán considerarse con su valor unitario correspondiente, señalando el valor, así como su factor por edad.

Para la aplicación de los factores de demérito por edad, en los cuales ya incluyen los factores por estado de conservación, se aplicarán de acuerdo a la siguiente tabla, dependiendo de la vida útil y edad de las mismas, de acuerdo a los elementos siguientes:



POR USO Y POR CLASIFICACIÓN					
USO	CLASIFICACIÓN				
	BAJA	ECONÓMICA	MEDIA	BUENA	MUY BUENA
	VIDA ÚTIL EN AÑOS				
HABITACIONAL, HABITACIONAL CON COMERCIO	30	50	50	60	70
HOTELES, DEPORTIVOS Y GIMNASIOS	30	40	50	60	70
TERMINALES Y COMUNICACIONES	10	20	30	40	50
OFICINAS Y COMERCIOS	20	40	50	60	70
ABASTO	10	20	30	40	
INDUSTRIA	20	30	50	60	
HOSPITALES		30	35	40	45

FÓRMULA APLICABLE AL DEMÉRITO POR EDAD:

En donde: $Fed = \frac{(vu - E) * 0.90 + (vu * 0.10)}{Vu}$

Fed= Factor por edad.

Vu = Vida útil de la construcción, de acuerdo a la tabla anterior.

E= Edad estimada de la construcción.

NOVENO. - Que para dar cumplimiento a lo establecido en el artículo 34, segundo párrafo de la Ley Numero 266 de Catastro para los Municipios del Estado de Guerrero, mediante oficio número **MT/PTVC/289/2025**, de fecha **11 de septiembre de 2025**, se solicitó a la Coordinación General de Catastro del Gobierno del Estado de Guerrero, la revisión y en su caso validación de la presente Tabla de Valores Unitarios de Uso de Suelo y Construcción con Vigencia para 2026; la que con oficio **SFA/SI/CGC/1000/2025** de fecha **24 de septiembre del año 2025**, emite contestación de la manera siguiente: que su “**Proyecto de Tablas de Valores unitarios de Suelo y Construcción para el ejercicio 2026**”, una vez que han sido revisadas, se observó que derivado del Estudio de Mercado los valores catastrales actuales del uso del suelo y construcción con respecto a los valores comerciales, representan un 12.75% y un 0.48% respectivamente, y que están por debajo de los valores comerciales en un 795.11% y 20,862.95%



respectivamente. Sin embargo para el presente Proyecto no se propone realizar ningún incremento.

El H. Ayuntamiento municipal constitucional de Teloloapan, Gro., con apoyo del personal de la dirección de catastro municipal, propone agregar la calle siguiente:

Colonia el pedregal: calle 2 de octubre con un valor homologado de **0.94** UMAS.

Además de cumplir con los criterios, lineamientos técnicos y normativos establecidos en la Ley número 266 de Catastro para los Municipios del Estado de Guerrero y su Reglamento, por el ejercicio fiscal de 2026.”

Con fundamento en los artículos 174 fracción I, 195 fracción V, 196, 248, 254, 256 y demás relativos y aplicables de la Ley Orgánica del Poder Legislativo de Guerrero Número 231, esta Comisión de Hacienda tiene plenas facultades para analizar la Iniciativa de referencia y emitir el dictamen con proyecto de Decreto correspondiente, al tenor de las siguientes:

IV. CONCLUSIONES

*Esta Comisión Dictaminadora, considerando las disposiciones legales aplicables en la materia, constató que la correspondiente Iniciativa de Tablas de Valores Unitarios de Uso de Suelo y de Construcción para el Municipio de **Teloloapan, Guerrero**, para el ejercicio fiscal **2026**, se presentó en tiempo y con las formalidades técnicas y normativas vigentes ante esta Soberanía Popular, para su estudio, análisis y aprobación, lo que permitirá a la administración municipal contar con las herramientas legales vinculadas con sus atribuciones recaudatorias para el cobro de las contribuciones sobre propiedad inmobiliaria.*

*El Ayuntamiento Municipal de **Teloloapan, Guerrero**, señala en su Iniciativa que se continuará apoyando a las y los contribuyentes que enteren durante el primer mes del año, la totalidad del impuesto predial del ejercicio con un descuento del **15%** en el mes de enero y en el mes de febrero el **10%**; en lo que respecta a las personas adultas, jubilados y pensionados, así como también a madres solteras, padres solteros y personas con **discapacidad**, se les aplicará un **50%** de descuento por el impuesto durante el ejercicio fiscal **2026**.*

*Las y los contribuyentes en general, y de manera particular aquellas personas radicadas en el Municipio de **Teloloapan, Guerrero**, deben tener la certeza de que sus contribuciones emanan de un marco jurídico y fiscal adecuado y equitativo, considerando para tal efecto las características y condiciones socioeconómicas prevaecientes a nivel local, y que las disposiciones contenidas en la presente*



Iniciativa de decreto buscan fomentar la cultura de cumplimiento de las obligaciones fiscales a cargo de las y los contribuyentes sobre la propiedad inmobiliaria.

En el análisis de la Iniciativa, se determinó que las Tablas de Valores de Uso de Suelo Rústico, Urbano y de Construcción propuestas se encuentran acorde a los lineamientos establecidos en la Ley Número 266 de Catastro para los Municipios del Estado de Guerrero, vigente, y su aplicación se efectuará de acuerdo a lo estipulado en la Constitución Política de los Estados Unidos Mexicanos; Ley de Hacienda Municipal; sobre Adquisición de Inmuebles; Ley de Vivienda Social del Estado de Guerrero; Ley de Desarrollo Urbano; Ley de Propiedad en Condominio y Código Fiscal Municipal.

*La Comisión Dictaminadora observó que la propuesta en análisis respecto a todos los valores catastrales de suelo rústico, urbano y de construcción, se encuentran indexados a la UMA; tomando como base los valores catastrales vigentes en el año 2024, para que el incremento del próximo año **2026** sea el que determine el INEGI y publicado en el Diario Oficial de la Federación, por lo que esta Comisión determinó contemplar y respetar los valores catastrales de suelo rústico, urbano y de construcción propuestos por el Ayuntamiento.*

*En la Iniciativa de Ley de Ingresos del Municipio de **Teloloapan, Guerrero**, en el artículo **9** del impuesto predial, propone mantener la tasa del 2025, de **10** al millar, que será aplicada para **2026**; asimismo, esta Comisión dictaminadora constató que en la Iniciativa de referencia se mantienen sin variaciones los valores catastrales del ejercicio fiscal 2025, lo que no contradice los derechos de legalidad y seguridad jurídica al considerar la capacidad contributiva de los causantes, es decir, guarda proporcionalidad tributaria; por tanto, a efecto de evitar que se generen distorsiones al momento de calcular el pago del impuesto predial, **esta Comisión dictaminadora de Hacienda determinó razonable que la Iniciativa mantenga la tasa de 10 al millar para 2026, misma que se aplicará** en la determinación de la base gravable, de tal forma que se priorice la proporcionalidad tributaria y capacidad de pago de los causantes, al tiempo de mantener los niveles de recaudación municipal por dicho concepto.*

*En cumplimiento a lo establecido en el artículo 34, segundo párrafo, de la Ley número 266 de Catastro Municipal del Estado de Guerrero, mediante oficio número **MT/PTVC/289/2025**, fechado el **11 de septiembre de 2025**, se solicitó a la Coordinación General de Catastro del Gobierno del Estado de Guerrero, la revisión y en su caso validación de la presente Iniciativa de Tabla de Valores Unitarios de Uso de Suelo y de Construcción con Vigencia para **2026**; la que con oficio número **SFA/SI/CGC/1000/2025 de fecha 24 de septiembre del año 2025**, emite contestación de la manera siguiente:*



“su proyecto de Tablas de Valores unitarios de Suelo y Construcción, una vez que han sido revisadas y corregidas, finalmente cumple con los criterios, lineamientos técnicos y normativos vigentes, establecidos en la Ley número 266 de Catastro para los Municipios del Estado de Guerrero y su Reglamento.

Se observó que derivado del Estudio de Mercado los valores catastrales actuales del uso del suelo y construcción con respecto a los valores comerciales, representan un **12.75% y un 0.48%** respectivamente, y que están por debajo de los valores comerciales en un **795.11% y 20,862.95%** respectivamente. Sin embargo para el presente Proyecto **no se propone realizar ningún incremento.**

El H. Ayuntamiento municipal constitucional de Teloloapan, Gro., con apoyo del personal de la dirección de catastro municipal, propone agregar la calle siguiente:

Colonia el pedregal: calle 2 de octubre con un valor homologado de **0.94** UMAS.

Además de cumplir con los criterios, lineamientos técnicos y normativos establecidos en la Ley número 266 de Catastro para los Municipios del Estado de Guerrero y su Reglamento, por el ejercicio fiscal de 2026.”

En ese sentido y de acuerdo a la técnica legislativa en lo que corresponde a los artículos transitorios, la iniciativa en estudio establece en su artículo primero la vigencia de la misma, sin considerar la publicación del presente Decreto de Tabla de valores, por lo que esta Comisión Dictaminadora considera procedente incluir unos artículos transitorios para quedar como sigue:

“ARTÍCULO PRIMERO. - La presente Tabla de Valores de Uso de Suelo y Construcción entrara en vigor a partir del primero de enero del año 2026.

ARTÍCULO SEGUNDO.- Remítase el presente Decreto a la titular del Poder Ejecutivo del Estado y al Honorable Ayuntamiento del Municipio de **Teloloapan, Guerrero**, para los efectos legales conducentes

ARTÍCULO TERCERO.- Publíquese el presente Decreto en el Periódico Oficial del Gobierno del Estado, para su conocimiento general y efectos legales procedentes.

ARTÍCULO CUARTO.- En términos de lo dispuesto por el artículo 37 de la Ley Número 266 de Catastro para los Municipios del Estado de Guerrero, la presente Tabla de Valores Unitarios de Uso de Suelo y Construcción, debe ser del dominio público y para que surta efectos debe publicarse en el Periódico Oficial del Gobierno del Estado de Guerrero.



*ARTÍCULO QUINTO.- Que las tasas de cobro establecidas en el artículo 9 de la Ley de Ingresos del Municipio de **Teloloapan, Guerrero**, para el ejercicio fiscal 2026, se encuentran dentro de los parámetros de las tasas y tarifas contenidas en la Ley Número 492 de Hacienda Municipal vigente, en cumplimiento con los principios de legalidad, igualdad y proporcionalidad contemplados en la Constitución Política de los Estados Unidos Mexicanos, evitando la imposición de cobros excesivos a los y las contribuyentes.”*

Que en sesión iniciada el 09 y concluida el 10 y en sesión del 16 de diciembre del 2025, el Dictamen en desahogo recibió primera y dispensa de la segunda lectura, por lo que en términos de lo establecido en los artículos 262, 264 y 265 de la Ley Orgánica del Poder Legislativo del Estado de Guerrero Número 231, la Presidencia de la Mesa Directiva, habiendo sido expuestos los motivos y el contenido del Dictamen, al no existir votos particulares en el mismo y no habiéndose registrado diputados en contra en la discusión, se preguntó a la Plenaria si existían reserva de artículos, y no habiéndose registrado reserva de artículos, se sometió el dictamen en lo general y en lo particular, aprobándose el dictamen por unanimidad de votos.

Que aprobado en lo general y en lo particular el Dictamen, la Presidencia de la Mesa Directiva del Honorable Congreso del Estado realizó la Declaratoria siguiente: *“Esta Presidencia en términos de nuestra Ley Orgánica, tiene por aprobado el Dictamen con proyecto de Decreto por el que se aprueban las Tablas de Valores Unitarios de uso de Suelo y de Construcción que servirán de Base al Honorable Ayuntamiento del Municipio de Teloloapan, del Estado de Guerrero, para el cobro de las contribuciones sobre propiedad inmobiliaria durante el Ejercicio Fiscal 2026. Emítase el Decreto correspondiente y remítase a las Autoridades competentes para los efectos legales conducentes”.*

Por lo anteriormente expuesto y con fundamento en lo dispuesto en los artículos 61 fracción I de la Constitución Política Local, 227 y 287 de la Ley Orgánica del Poder Legislativo en vigor, este Honorable Congreso decreta y expide el siguiente:

DECRETO NÚMERO 442 POR EL QUE SE APRUEBAN LAS TABLAS DE VALORES UNITARIOS DE USO DE SUELO Y DE CONSTRUCCIÓN QUE SERVIRÁN DE BASE AL HONORABLE AYUNTAMIENTO DEL MUNICIPIO DE TELOLOAPAN, DEL ESTADO DE GUERRERO, PARA EL COBRO DE LAS CONTRIBUCIONES SOBRE PROPIEDAD INMOBILIARIA DURANTE EL EJERCICIO FISCAL 2026.



ARTÍCULO ÚNICO.- Se aprueban las Tablas de Valores Unitarios de Uso de Suelo y de Construcción que servirán de base al Honorable Ayuntamiento del Municipio de **Teloloapan, Guerrero**, para el cobro de las contribuciones sobre propiedad inmobiliaria durante el ejercicio fiscal **2026**, en los siguientes términos:

Definición de Valor en UMA por m2: Es el número de la **Unidad de Medida y Actualización (UMA)**, multiplicado por el valor en pesos de la **UMA** que se encuentre vigente al momento de su aplicación, da como resultado el valor en pesos por metro cuadrado del terreno.

El valor en pesos de la **Unidad de Medida y Actualización (UMA)** es el determinado por el INEGI, el cual es publicado en el Diario Oficial de la Federación.

I. TABLAS DE VALORES CATASTRALES DE SUELO RÚSTICO VIGENTE PARA EL EJERCICIO FISCAL DE 2026.

SECTOR	NUM.	CARACTERÍSTICAS	VALOR POR HECTÁREA	
			MENOS DE 20 KM	MAS DE 20 KM /UMAS
000	1	TERRENO DE RIEGO	184.63	162.47
000	2	TERRENO DE HUMEDAD	153.86	130.11
000	3	TERRENO DE TEMPORAL	92.31	81.31
000	4	TERRENO DE AGOSTADERO LABORABLE	76.92	65.05
000	5	TERRENO DE AGOSTADERO CERRIL	61.54	48.79
000	6	TERRENO DE EXPLOTACIÓN	246.19	222.51
000	7	TERRENO SIN EXPLOTACIÓN	123.09	97.58
000	8	TERRENO DE EXPLOTACIÓN	2,954.18	2,584.92
000	9	TERRENOS ASOCIADOS A LA EXPLOTACION MINERAL (REFORESTACION, CERCO PERIMETRAL, OFICINAS, ETC.)	2,954.18	2,584.92

DESCRIPCIÓN DE LOS TIPOS DE PREDIOS RÚSTICOS.

1. TERRENOS DE RIEGO. Son aquellos que, en virtud de obras artificiales, dispongan de agua suficiente para sostener en forma permanente los cultivos propios, con independencia de la precipitación pluvial.



2. TERRENOS DE HUMEDAD: Son aquellos que por las condiciones del suelo y meteorológicas, suministran a los cultivos humedad suficiente para su desarrollo, con independencia del riego.

3. TERRENOS DE TEMPORAL: Son aquellos en que sus cultivos completan su ciclo vegetativo, exclusivamente a través de la precipitación pluvial.

4. TERRENOS DE AGOSTADERO LABORABLE: Son aquellos que, por la precipitación pluvial, topografía o calidad, producen en forma natural o cultivada pastos y forrajes que sirven de alimento para el ganado, son tierras que pueden servir para cultivar en épocas de precipitación pluvial.

5. TERRENOS DE AGOSTADERO CERRIL: Son aquellos que, por la precipitación pluvial, topografía o calidad, producen en forma natural pastos y forrajes que pueden servir de alimento para el ganado.

6. TERRENOS DE MONTE ALTO DE EXPLOTACIÓN FORESTAL: Son aquellos que se encuentran poblados de árboles, en espesura tal que impidan su aprovechamiento para fines agrícolas o de agostadero, utilizados para la extracción de recursos forestales, Esta actividad suele llevarse a cabo para la obtención de madera, frutos o corcho.

7. TERRENOS DE MONTE ALTO SIN EXPLOTACIÓN FORESTAL: Son aquellos que se encuentran poblados de árboles, en espesura tal que impidan su aprovechamiento para fines agrícolas o de agostadero.

8. TERRENOS DE EXPLOTACIÓN MINERA (METALES Y DEMÁS DERIVADOS DE ESTOS). Son aquellos que por sus condiciones naturales son susceptibles de explotación minera, llevando a cabo actividades propias para la extracción de yacimiento de minerales.

9. TERRENOS ASOCIADOS A LA EXPLOTACIÓN MINERAL Son aquellos que por su ubicación, requisitos legales y uso son necesarios para la extracción de yacimientos minerales.



II. TABLA DE VALORES DE USO DE SUELO URBANO VIGENTE PARA EL EJERCICIO FISCAL DE 2026.

SECTOR CATASTRAL	COLONIA	CALLE	NOMBRE DE LA CALLE	VALOR CATASTRAL 2025 POR M ² EN UMA
SECTOR CATASTRAL 001				
COLONIA 001 CENTRO				
001	001	001	EUTIMIO PINZÓN	1.45
001	001	002	INDEPENDENCIA	1.45
001	001	003	JAIME NUNÓ	1.45
001	001	004	JOSÉ AZUETA	1.45
001	001	005	VICTORIA	1.45
001	001	006	JUAN N. ÁLVAREZ	1.45
001	001	007	5 DE MAYO	1.45
001	001	008	27 DE SEPTIEMBRE	1.45
001	001	009	RIVA PALACIO	1.45
001	001	010	CERRADA. RIVAPALACIO	1.45
001	001	011	ZARAGOZA	1.45
001	001	012	CANCIONEROS DEL SUR	1.45
001	001	013	ALTAMIRANO	1.45
001	001	014	EJÉRCITO TRIGARANTE	1.45
001	001	015	JUAN ALDAMA	1.45
001	001	016	CÁNDIDO PINEDA BARRIOS	1.45
001	001	017	1ª. DE MAYO	1.28
001	001	018	ALTAMIRANO	1.28
001	001	019	TEXCALATLA	1.28
001	001	020	JOSÉ AZUETA	1.28
001	001	021	2 DE ABRIL	1.28
001	001	022	HIDALGO	1.28
001	001	023	JOAQUÍN BELTRÁN	1.28
001	001	024	PINO SUÁREZ	1.28
001	001	025	VICENTE GUERRERO	1.28

PODER LEGISLATIVO

001	001	026	REFORMA	1.28
001	001	027	5 DE FEBRERO	1.28
001	001	028	PRIVADA 5 DE FEBRERO	1.28
001	001	029	ESCUADERO	1.28
001	001	030	GALEANA	1.28
001	001	031	BRAVO	1.28
001	001	032	RAMÓN CORONA	1.28
001	001	033	GUADALUPE VICTORIA	1.28
001	001	034	10 DE ENERO	1.28
001	001	035	ALLENDE	1.28
001	001	036	HUILCAMINA	1.28
001	001	037	MITLA	1.28
001	001	038	CAMELLÓN	1.28
001	001	039	FLORES MAGÓN	1.28
001	001	040	MELCHOR OCAMPO	1.28
001	001	041	PRIV. MELCHOR OCAMPO	1.28
001	001	042	CITLALI	1.28
001	001	043	18 DE MARZO	1.28
001	001	044	SOTO LA MARINA	1.28
001	001	045	PÍPILA	1.28
001	001	046	SOR JUANA INÉS DE LA CRUZ	1.28
001	001	047	LA LUZ	1.28
001	001	048	LA FE	1.28
001	001	049	LIBERTAD	1.28
001	001	050	EMILIO CARRANZA	1.28
001	001	051	ESPERANZA	1.28
001	001	052	TELOMAXCOCHILT	1.28
001	001	053	LOS PINOS	1.28
001	001	054	CDA. ATZCAPOZALCO	1.28
001	001	055	POZO DE AGUA	1.28
001	001	056	DE LAS FLORES	1.28
001	001	057	SEGUNDA DE ALARCÓN	1.28
001	001	058	BENJAMÍN SALGADO	1.28

PODER LEGISLATIVO

001	001	059	JUAN RUÍZ DE ALARCÓN	1.28
001	001	060	PEDRO CASTILLO	1.28
001	001	061	FRANCISCO I. MADERO	1.28
001	001	062	NETZAHUALCÓYOTL	1.28
001	001	063	CUAUHTÉMOC	1.28
001	001	064	PEDRO ASCENCIO	1.28
001	001	065	CDA. DE MADERO	1.28
001	001	066	PRIV. DE MADERO	1.28
001	001	067	NOCHE TRISTE	1.28
001	001	068	JAIME NUNÓ	1.28
001	001	069	M. PÉREZ	1.28
001	001	070	CARITINO MALDONADO	1.28
001	001	071	5 DE MAYO	1.28
001	001	072	CERRADA 5 DE MAYO	1.28
001	001	073	ABASOLO	1.28
001	001	074	CALZ. LÁZARO CÁRDENAS	1.28
001	001	075	JUAN DE LA BARRERA	1.28
001	001	076	ACAPIXTLA	1.28
001	001	077	SANTOS DEGOLLADO	1.28
001	001	078	RAMOS MILLÁN	1.28
001	001	079	MA. DE LA LUZ	1.28
001	001	080	CDA. MA. DE LA LUZ	1.28
001	001	081	1RA. DE MAYO	1.28
001	001	082	AMATE	1.28
001	001	083	ALDAMA	1.28
COLONIA 002 EUTIMIO PINZÓN				
001	002	001	MOCTEZUMA	1.28
001	002	002	XICOTÉNCATL	1.28
001	002	003	ATZAYACATL	1.28
001	002	004	CUAUHTÉMOC	1.28



001	002	005	12 DE OCTUBRE	1.28
001	002	006	LAS PILAS	1.28
001	002	007	TÚNEL	1.28
001	002	008	SAUCE	1.28
001	002	009	EMILIANO ZAPATA	1.28
001	002	010	JUAN ESCUTIA	1.28
001	002	011	FERNANDO MONTES DE OCA	1.28
001	002	012	NIÑO ARTILLERO	1.28
001	002	013	VICENTE SUÁREZ	1.28
001	002	014	AGUSTÍN MELGAR	1.28
001	002	015	GUILLERMO PRIETO	1.28
001	002	016	CARITINO MALDONADO	1.28
001	002	017	LIBERTAD	1.28
001	002	018	18 DE MAYO	1.28
001	002	019	FRANCISCO MÁRQUEZ	1.28
001	002	020	CUITLÁHUAC	1.28
001	002	021	PEDRO ASCENCIO ALQUISIRAS	1.28
001	002	022	FRANCISCO I. MADERO	1.28
001	002	023	CERRADA DE MADERO	1.28
001	002	024	CAMINO A TIANQUIZOLCO IXTICAPAN	1.28
001	002	025	LOS PINOS	1.28
COLONIA 003 HÉROES DEL 47				
001	003	001	CONSUELO ROMÁN DE SALGADO	1.28

PODER LEGISLATIVO



001	003	002	FRANCISCO GONZÁLEZ BOCANEGRA	1.28
001	003	003	JUAN ESCUTIA	1.28
001	003	004	FERNANDO MONTES DE OCA	1.28
001	003	005	JOSÉ LÓPEZ PORTILLO	1.28
001	003	006	JOSÉ AZUETA	1.28
001	003	007	SAUCE	1.28
001	003	008	TULE	1.28
001	003	009	JAZMÍN	1.28
001	003	010	NARCISO MENDOZA	1.28
001	003	011	ZONACATLÁN	1.28
001	003	012	TOMÁS ALBA EDISON	1.28
001	003	013	TETEPANQUETZAL	1.28
001	003	014	LAS PILAS	1.28
001	003	015	ZONACATLÁN	1.28
001	003	016	JAZMÍN	1.28
001	003	017	NARCISO MENDOZA	1.28
001	003	018	CERRADA TOMÁS ALBA EDISON	1.28
COLONIA 004 MEXICAPAN				
001	004	001	AV. LÁZARO CÁRDENAS	1.28
001	004	002	PRIVADA CUAUHTÉMOC	1.28
001	004	003	MITLA	1.28
001	004	004	DE LA PAZ	1.28
001	004	005	PRIVADA LÁZARO CÁRDENAS	1.28



001	004	006	MÁRTIRES	1.28
001	004	007	DELICIAS	1.28
001	004	008	H. AYUNTAMIENTO	1.28
001	004	009	CARRIZAL	1.28
001	004	010	16 DE SEPTIEMBRE	1.28
001	004	011	SAN FRANCISCO	1.28
001	004	012	LEYVA MANCILLA	1.28
001	004	013	GENERAL BALTAZAR R. LEYVA	1.28
001	004	014	PRIVADA MEXOXITLA	1.28
001	004	015	21 DE MARZO	1.28
001	004	016	20 DE NOVIEMBRE	1.28
001	004	017	TEXCALATLA	1.28
001	004	018	XOCHITLA	1.28
001	004	019	PROGRESO	1.28
001	004	020	PORFIRIO DÍAZ	1.28
001	004	021	3 DE MAYO	1.28
001	004	022	VICENTE GUERRERO	1.28
COLONIA 005 RUBÉN FIGUEROA				
001	005	001	PRINCESA NA	1.28
001	005	002	CHIAPAS	1.28
001	005	003	REY TECAMPA	1.28
001	005	004	SINALOA	1.28
001	005	005	HERNÁN CORTEZ	1.28
001	005	006	PORFIRIO DÍAZ	1.28
001	005	007	CALLE DE COPORITO	1.28
001	005	008	FLORENCIO M. SALGADO	1.28

PODER LEGISLATIVO



001	005	009	TECAMPANA	1.28
001	005	010	BUENAVISTA	1.28
001	005	011	TLAXCALA	1.28
001	005	012	NAYARIT	1.28
001	005	013	MORELOS	1.28
001	005	014	LIBERTAD	1.04
001	005	015	JUAN ESCUTIA	1.04
001	005	016	FRANCISCO MONTES DE OCA	1.04
001	005	017	PROLONGACIÓN LÁZARO CÁRDENAS	1.04
001	005	018	JUAN DE LA BARRERA	1.04
001	005	019	PRIVADA DE CUAUHTÉMOC	1.04
001	005	020	AGUSTÍN MELGAR	1.04
001	005	021	JOSÉ LÓPEZ PORTILLO	1.04
001	005	022	VICENTE GUERRERO	1.04
001	005	023	FRANCISCO MÁRQUEZ	1.04
001	005	024	GUILLERMO PRIETO	1.04
001	005	025	CARITINO MALDONADO	1.04
001	005	026	PRIVADA SIN NOMBRE	1.04
001	005	027	PROLONGACIÓN PRINCESA NA	1.04
001	005	028	SONORA	1.04
001	005	029	PUEBLA	1.04
001	005	030	OAXACA	1.04
001	005	031	COAHUILA	1.04
001	005	032	TABASCO	1.04
001	005	033	MICHOACÁN	1.04

PODER LEGISLATIVO



001	005	034	JALISCO	1.04
001	005	035	HIDALGO	1.04
006 COLONIA MIGUEL HIDALGO				
001	006	001	EMILIO CARRANZA	1.06
001	006	002	LIBERTAD	1.06
001	006	003	DE LA LUZ	1.06
001	006	004	ESPERANZA	1.06
001	006	005	ANDADOR ADOLFO LÓPEZ MATEOS	1.06
001	006	006	DOMINGO BRAVO	1.06
001	006	007	SOR JUANA INÉS DE LA CRUZ	1.06
001	006	008	CERRADA 5 DE FEBRERO	1.06
001	006	009	PINO SUÁREZ	1.06
001	006	010	ESPERANZA	1.06
001	006	011	LA TECAMPANA	1.06
001	006	012	SAN LUIS	1.06
001	006	013	MADERO	1.06
001	006	014	20 DE NOVIEMBRE	1.06
001	006	015	IGNACIO ZARAGOZA	1.06
001	006	016	12 DE OCTUBRE	1.06
001	006	017	ATZCAPOZALCO	1.06
001	006	018	EMILIANO ZAPATA	1.06
001	006	019	DR. CAMERINO JAIMES	1.06
007 COLONIA BENITO JUÁREZ				
001	007	001	EMILIO CARRANZA	1.06
001	007	002	MADERO	1.06
001	007	003	ALLENDE	1.06

PODER LEGISLATIVO



001	007	004	MIGUEL HIDALGO	1.06
001	007	005	INDEPENDENCIA	1.06
001	007	006	12 DE OCTUBRE	1.06
001	007	007	VICENTE GUERRERO	1.06
001	007	008	SAN ANTONIO ABAD	1.06
001	007	009	LA PRESA	1.06
001	007	010	NIÑO PERDIDO	1.06
001	007	011	PROLONGACIÓN 10 DE ENERO	1.06
001	007	012	BELISARIO DOMÍNGUEZ	1.06
001	007	013	ISABEL LA CATÓLICA	1.06
001	007	014	20 DE NOVIEMBRE	1.06
001	007	015	ATZCAPOZALCO	1.06
001	007	016	ALLENDE	1.06
001	007	017	IGNACIO ZARAGOZA	1.06
001	007	018	EMILIANO ZAPATA	1.06
001	007	019	MARGARITA MAZA DE JUÁREZ	1.06
008 COLONIA EL CHICUICULT				
001	008	001	XOLOC	1.06
001	008	002	SAN DIEGO	1.06
001	008	003	SAN JOSÉ	1.06
001	008	004	SAN PABLO	1.06
001	008	005	SAN ANTONIO ABAD	1.06
001	008	006	SAN PEDRO	1.06
001	008	007	SANTA FE	1.06
001	008	008	SAN MARCOS	1.06

PODER LEGISLATIVO



001	008	009	SAN MARTÍN DE PORRES	1.06
001	008	010	XÓCHITL	1.06
009 COLONIA SAN ANDRÉS				
	009	001	AV. REVOLUCIÓN	1.28
	009	002	PROLONGACIÓN DE ALLENDE	1.28
001	009	003	ORQUÍDEA	1.28
001	009	004	BUGAMBILIA	1.28
001	009	005	HUAMÚCHILT	1.28
001	009	006	JAZMÍN	1.28
001	009	007	FRAMBOYANES	1.28
001	009	008	PACHECO	1.28
001	009	009	12 DE OCTUBRE	1.28
001	009	010	ZITLALI	1.28
001	009	011	SIEMPRE EN DOMINGO	1.28
001	009	012	FLORES MAGÓN	1.28
001	009	013	MIGUEL AGUSTÍN PRO	1.28
010 COLONIA FOVISSSTE				
001	010	001	PROLONGACIÓN 10 DE ENERO	1.28
001	010	002	PIÑA	1.28
001	010	003	UVA	1.28
001	010	004	CIRUELA	1.28
001	010	005	TAMARINDO	1.28
001	010	006	DURAZNO	1.28
001	010	007	CAPULÍN	1.28
001	010	008	GUAYABA	1.28
011 COLONIA 20 DE NOVIEMBRE				

PODER LEGISLATIVO



001	011	001	LEÓN SALGADO	0.94
001	011	002	SALTILLO	0.94
001	011	003	MONTERREY	0.94
001	011	004	TOLUCA	0.94
001	011	005	GUADALAGARA	0.94
001	011	006	VERACRUZ	0.94
001	011	007	SALTILLO	0.94
001	011	008	MAZATLÁN	0.94
001	011	009	HERMOSILLO	0.94
001	011	010	MORELIA	0.94
001	011	011	DURANGO	0.94
001	011	012	MÉRIDA	0.94
012 COLONIA LOMAS DE ATLIACA				
001	012	001	TEOLOAPAN	0.94
001	012	002	TLANIPATLÁN	0.94
001	012	003	TONALCUAL	0.94
001	012	004	ACAPETLAHUAYA	0.94
001	012	005	IXCATEOPAN	0.94
001	012	006	OXTOTITLÁN	0.94
001	012	007	IXCAPUZALCO	0.94
001	012	008	APAXTLA	0.94
013 COLONIA LAS CRUCES				
001	013	001	PROLONGACIÓN 10 DE ENERO	0.94
001	013	002	LAS CRUCES	0.94
001	013	003	CRUZ PRIETA	0.94
001	013	004	CERRO DE LAS CRUCES	0.94

PODER LEGISLATIVO



001	013	005	FRACC. LAS CRUCES	0.94
001	013	006	CALLE SIN NOMBRE	0.94
001	013	007	ANDADOR SIN NOMBRE	0.94
014 COLONIA EL SABINO				
001	014	001	REVOLUCIÓN	0.91
001	014	002	16 DE SEPTIEMBRE	0.91
001	014	003	2ª. DE CUAUHTÉMOC	0.91
001	014	004	PRIVADA DE CUAUHTÉMOC	0.91
001	014	005	CIRIÁN	0.91
001	014	006	LAUREL	0.91
001	014	007	CORONEL	0.91
001	014	008	SABINO	0.91
001	014	009	LIMÓN	0.91
001	014	010	GUSTAVO DÍAZ ORDAZ	0.91
001	014	011	ADRIÁN CASTREJÓN	0.91
001	014	012	CARITINO MALDONADO	0.91
001	014	013	BENITO JUÁREZ	0.91
001	014	014	FRANCISCO. I. MADERO	0.91
001	014	015	ALEJANDRO CERVANTES	0.91
015 COLONIA VICENTE GUERRERO				
001	015	001	CARR. FED. TEOLOAPAN IGUALA	0.91
001	015	002	INDEPENDENCIA	0.91
001	015	003	ALEJANDRO CERVANTES	0.91
001	015	004	REFORMA	0.91
001	015	005	23 DE MARZO	0.91



001	015	006	NARCISO MENDOZA	0.91
001	015	007	VENUSTIANO CARRANZA	0.91
001	015	008	CUITLÁHUAC	0.91
001	015	009	GUSTAVO DÍAZ ORDAZ	0.91
001	015	010	ABASOLO	0.91
001	015	011	BENITO JUÁREZ	0.91
001	015	012	FRANCISCO. I. MADERO	0.91
001	015	013	FRANCISCO MONTES DE OCA	0.91
001	015	014	ADRIÁN CASTREJÓN	0.91
001	015	015	NIÑO ARTILLERO	0.91
001	015	016	ALBERTO SALGADO DELGADO	0.91
001	015	017	LIBORIO SALAZAR	0.91
001	015	018	NIÑOS HÉROES	0.91
001	015	019	JUAN ALDAMA	0.91
001	015	020	FAUSTO MOJICA	0.91
001	015	021	VALLE ESCONDIDO	0.91
016 COLONIA EMILIANO ZAPATA				
001	016	001	CARR. FED. TELOLOAPAN IGUALA	1.01
001	016	002	CALZADA. CLUB DE LEONES	1.01
001	016	003	REFORMA	1.01
001	016	004	PLAN DE AYALA	1.01
001	016	005	GRAL. LEOVIGILDO ÁLVAREZ	1.01
001	016	006	CORONEL LEOVIGILDO ÁLVAREZ	1.01

PODER LEGISLATIVO



001	016	007	TIERRA Y LIBERTAD	1.01
001	016	008	CAP. BRÍGIDO BARRERA	1.01
001	016	009	AVENIDA EMILIANO ZAPATA	1.01
001	016	010	ADRIÁN CASTREJÓN	1.01
001	016	011	OTILIO MONTAÑO	1.01
001	016	012	J. ASCENCIÓN MARTÍNEZ	1.01
001	016	013	PEDRO OSORIO	1.01
001	016	014	CAPITÁN HESQUIO ROMÁN	1.01
001	016	015	CAPITÁN PEDRO CUEVAS	1.01
001	016	016	DOLORES CÁRDENAS DEGADO	1.01
001	016	017	REDENTOR GONZÁLEZ SALGADO	1.01
001	016	018	CORONEL AMPARO SALGADO	1.01
001	016	019	CORONEL ROSARIO SANTANA	1.01
001	016	020	GENERAL SILVESTRE CASTRO	1.01
001	016	021	OTILIO MONTAÑO	1.01
001	016	022	GENERAL JESÚS H. SALGADO	1.01
001	016	023	NARCISO MENDOZA	1.01
001	016	024	NIÑO ARTILLERO	1.01
001	016	025	PEDRO ASCENCIO	1.01
001	016	026	CUITLÁHUAC	1.01
001	016	027	CORREGIDORA	1.01
001	016	028	NICOLÁS BRAVO	1.01



001	016	029	ALLENDE	1.01
001	016	030	ITURBIDE	1.01
001	016	031	AMPLIACIÓN ZAPATA	1.01
001	016	032	IXCALTITLÁN	1.01
001	016	033	SAN SALVADOR	1.01
001	016	034	MAGISTERIO	1.01
017 COLONIA EL PEDREGAL				
001	017	001	CARR. FED. TEOLOAPAN APAXTLA	0.94
001	017	002	ESMERALDA	0.94
001	017	003	ÓPALO	0.94
001	017	004	ROCA	0.94
001	017	005	ZAFIRO	0.94
001	017	006	RUBÍ	0.94
001	017	007	SAN ANTONIO ABAD	0.94
001	017	008	SIN NOMBRE	0.94
001	017	009	ANDADOR SIN NOMBRE	0.94
001	017	010	CALLEJÓN SIN NOMBRE	0.94
001	017	011	2 DE OCTUBRE	0.94
018 OXTOTITLÁN				
001	018	001	VICENTE GUERRERO	1.43
001	018	002	LÁZARO CÁRDENAS	1.43
001	018	003	GUADALUPE VICTORIA	1.43
001	018	004	ADOLFO LÓPEZ MATEOS	1.43



001	018	005	JOSÉ MARÍA MORELOS Y PAVÓN	1.43
001	018	006	IGNACIO LÓPEZ RAYÓN	1.43
001	018	007	CAMINO A APAXTLA DE CASTREJÓN	1.43
001	018	008	MARIANO MATAMOROS	1.43
001	018	009	5 DE MAYO	1.43
001	018	010	FIDEL CORTEZ	1.43
001	018	011	MARIANO ABASOLO	1.43
001	018	012	REFORMA	1.43
001	018	013	IGNACIO ALLENDE	1.43
001	018	014	FRANCISCO I. MADERO	1.43
001	018	015	INDUSTRIA	1.43
001	018	016	A. RAMÍREZ	1.43
001	018	017	SIN NOMBRE	1.43
001	018	018	ANDADOR SIN NOMBRE	1.43
001	018	019	CALLEJÓN SIN NOMBRE	1.43
019 ACATEMPAN				
001	019	001	VICENTE GUERRERO	1.43
001	019	002	JOSÉ MARÍA MORELOS	1.43
001	019	003	JOSÉ ALDAMA	1.43
001	019	004	LA VILLA	1.43
001	019	005	JUAN ALDAMA	1.43
001	019	006	CAMINO A PECETILLA	1.43
001	019	007	MIGUEL HIDALGO Y COSTILLA	1.43
001	019	008	MARIANO ABASOLO	1.43



001	019	009	NICOLÁS BRAVO	1.43
001	019	010	BENITO JUÁREZ	1.43
001	019	011	CALLE SIN NOMBRE	1.43
001	019	012	ANDADOR SIN NOMBRE	1.43
001	019	013	CALLEJÓN SIN NOMBRE	1.43
020 AHUACATITLÁN				
001	020	001	IGNACIO ZARAGOZA	1.43
001	020	002	INDEPENDENCIA	1.43
001	020	003	VICENTE GUERRERO SALDAÑA	1.43
001	020	004	HERMENEGILDO GALEANA	1.43
001	020	005	DEL OLVIDO	1.43
001	020	006	MARIANO MATAMOROS	1.43
001	020	007	SURIANA	1.43
001	020	008	CALLE SIN NOMBRE	1.43
001	020	009	ANDADOR SIN NOMBRE	1.43
001	020	010	CALLEJÓN SIN NOMBRE	1.43
021 TONALAPA DEL RIO				
001	021	001	LÁZARO CÁRDENAS	1.43
001	021	002	LEONA VICARIO	1.43
001	021	003	CARITINO MALDONADO	1.43
001	021	004	MORELOS	1.43
001	021	005	FRANCISCO VILLA	1.43
001	021	006	DEL ESTUDIANTE	1.43
001	021	007	LUIS DONALDO COLOSIO MURRIETA	1.43



001	021	008	CALLE SIN NOMBRE	1.43
001	021	009	ANDADOR SIN NOMBRE	1.43
001	021	010	CALLEJÓN SIN NOMBRE	1.43
022 TONALAPA DE CUAUHTÉMOC				
001	022	001	ESCOBEDO	1.43
001	022	002	DEL CREN	1.43
001	022	003	ALLENDE	1.43
001	022	004	SIN NOMBRE	1.43
001	022	005	ANDADOR SIN NOMBRE	1.43
001	022	006	CALLEJÓN SIN NOMBRE	1.43
023 COATEPEC COSTALES				
001	023	001	MOCTEZUMA	1.43
001	023	002	NETZAHUALCÓYOTL	1.43
001	023	003	GALEANA	1.43
001	023	004	VENUSTIANO CARRANZA	1.43
001	023	005	CUAHUANAHUAC	1.43
001	023	006	IGNACIO ZARAGOZA	1.43
001	023	007	CALDERÓN	1.43
001	023	008	CALLE SIN NOMBRE	1.43
001	023	009	ANDADOR SIN NOMBRE	1.43
001	023	010	CALLEJÓN SIN NOMBRE	1.43
024 LOS SAUCES				
001	024	001	MIGUEL HIDALGO	1.43
001	024	002	5 DE MAYO	1.43



001	024	003	MELCHOR OCAMPO	1.43
001	024	004	INDEPENDENCIA	1.43
001	024	005	VICENTE GUERRERO	1.43
001	024	006	MORELOS	1.43
001	024	007	EMILIANO ZAPATA	1.43
001	024	008	CUAUHTÉMOC	1.43
001	024	009	FRANCISCO VILLA	1.43
001	024	010	16 DE SEPTIEMBRE	1.43
001	024	011	15 DE SEPTIEMBRE	1.43
001	024	012	20 DE NOVIEMBRE	1.43
001	024	013	LIBERTAD	1.43
001	024	014	PRIV. LÁZARO CÁRDENAS	1.43
001	024	015	MARIANO ABASOLO	1.43
001	024	016	CALLE SIN NOMBRE	1.43
001	024	017	ANDADOR SIN NOMBRE	1.43
001	024	018	CALLEJÓN SIN NOMBRE	1.43
025 CHAPA				
001	025	001	NICOLÁS BRAVO	1.30
001	025	002	5 DE MAYO	1.30
001	025	003	ALTAMIRANO	1.30
001	025	004	PROLONGACIÓN VICENTE GUERRERO	1.30
001	025	005	REAL DE LA ESPERANZA	1.30
001	025	006	DEL PROGRESO	1.30
001	025	007	NIÑO PERDIDO	1.30
001	025	008	MARIANO MATAMOROS	1.30



001	025	009	CALLE SIN NOMBRE	1.30
001	025	010	ANDADOR SIN NOMBRE	1.30
001	025	011	CALLEJÓN SIN NOMBRE	1.30
026 ALPIXAFIA				
001	026	001	CARR. FED. TEOLOAPAN ALTAMIRANO	1.30
		002	CALLE SIN NOMBRE	1.30
001	026	003	ANDADOR SIN NOMBRE	1.30
001	026	004	CALLEJÓN SIN NOMBRE	1.30
027 LA UNIÓN				
001	027	001	SIN NOMBRE	1.30
001	027	002	ANDADOR SIN NOMBRE	1.30
001	027	003	CALLEJÓN SIN NOMBRE	1.30
028 ACACHAUTLA				
001	028	001	SIN NOMBRE	1.30
001	028	002	ANDADOR SIN NOMBRE	1.30
001	028	003	CALLEJÓN SIN NOMBRE	1.30
029 EL VERDECILLO				
001	029	001	SIN NOMBRE	1.30
001	029	002	ANDADOR SIN NOMBRE	1.30
001	029	003	CALLEJÓN SIN NOMBRE	1.30
030 RINCÓN CHIQUITO				
001	030	001	SIN NOMBRE	1.30



001	030	002	ANDADOR SIN NOMBRE	1.30
001	030	003	CALLEJÓN SIN NOMBRE	1.30
031 ALCHOLOA				
001	031	001	SIN NOMBRE	1.30
001	031	002	ANDADOR SIN NOMBRE	1.30
001	031	003	CALLEJÓN SIN NOMBRE	1.30
032 EL POCHOTE				
001	032	001	SIN NOMBRE	1.30
001	032	002	ANDADOR SIN NOMBRE	1.30
001	032	003	CALLEJÓN SIN NOMBRE	1.30
033 ACATLÁN DE LA CRUZ				
001	033	001	SIN NOMBRE	1.30
001	033	002	ANDADOR SIN NOMBRE	1.30
001	033	003	CALLEJÓN SIN NOMBRE	1.30
034 CERRO ALTO				
001	034	001	SIN NOMBRE	1.30
001	034	002	ANDADOR SIN NOMBRE	1.30
001	034	003	CALLEJÓN SIN NOMBRE	1.30
035 RIO DE ZAYULAPA				
001	035	001	SIN NOMBRE	1.30
001	035	002	ANDADOR SIN NOMBRE	1.30
001	035	003	CALLEJÓN SIN NOMBRE	1.30
036 TETZILACATLÁN				



001	036	001	SIN NOMBRE	1.30
001	036	002	ANDADOR SIN NOMBRE	1.30
001	036	003	CALLEJÓN SIN NOMBRE	1.30
037 EL CAPIRE				
001	037	001	SIN NOMBRE	1.30
001	037	002	ANDADOR SIN NOMBRE	1.30
001	037	003	CALLEJÓN SIN NOMBRE	1.30
038 TEHUIXTLA				
001	038	001	SIN NOMBRE	1.30
001	038	002	ANDADOR SIN NOMBRE	1.30
001	038	003	CALLEJÓN SIN NOMBRE	1.30
039 AHUEHUETLA				
001	039	001	SIN NOMBRE	1.30
001	039	002	ANDADOR SIN NOMBRE	1.30
001	039	003	CALLEJÓN SIN NOMBRE	1.30
040 TEPOZONALQUILLO				
001	040	001	SIN NOMBRE	1.30
001	040	002	ANDADOR SIN NOMBRE	1.30
001	040	003	CALLEJÓN SIN NOMBRE	1.30
041 HUERTA GRANDE NORTE				
001	041	001	SIN NOMBRE	1.30
001	041	002	ANDADOR SIN NOMBRE	1.30
001	041	003	CALLEJÓN SIN NOMBRE	1.30



042 HUERTA GRANDE SUR				
001	042	001	SIN NOMBRE	1.30
001	042	002	ANDADOR SIN NOMBRE	1.30
001	042	003	CALLEJÓN SIN NOMBRE	1.30
043 ZACATLÁN DE GUERRERO				
001	043	001	SIN NOMBRE	1.30
001	043	002	ANDADOR SIN NOMBRE	1.30
001	043	003	CALLEJÓN SIN NOMBRE	1.30
044 TLAJOCOTLA				
001	044	001	SIN NOMBRE	1.30
001	044	002	ANDADOR SIN NOMBRE	1.30
001	044	003	CALLEJÓN SIN NOMBRE	1.30
045 TENANCINGO				
001	045	001	SIN NOMBRE	1.30
001	045	002	ANDADOR SIN NOMBRE	1.30
001	045	003	CALLEJÓN SIN NOMBRE	1.30
046 LAGUNA SECA				
001	046	001	SIN NOMBRE	1.30
001	046	002	ANDADOR SIN NOMBRE	1.30
001	046	003	CALLEJÓN SIN NOMBRE	1.30
047 LAS CEIBAS				
001	047	001	SIN NOMBRE	1.30
001	047	002	ANDADOR SIN NOMBRE	1.30



001	047	003	CALLEJÓN SIN NOMBRE	1.30
048 BUENA VISTA DE GUADALUPE				
001	048	001	SIN NOMBRE	1.30
001	048	002	ANDADOR SIN NOMBRE	1.30
001	048	003	CALLEJÓN SIN NOMBRE	1.30
049 SANTA CRUZ UNIÓN				
001	049	001	SIN NOMBRE	1.30
001	049	002	ANDADOR SIN NOMBRE	1.30
001	049	003	CALLEJÓN SIN NOMBRE	1.30
050 TLANIPATLÁN DE LAS LIMAS				
001	050	001	SIN NOMBRE	1.30
001	050	002	ANDADOR SIN NOMBRE	1.30
001	050	003	CALLEJÓN SIN NOMBRE	1.30
051 BUENA VISTA DEL AIRE				
001	051	001	SIN NOMBRE	1.30
001	051	002	ANDADOR SIN NOMBRE	1.30
001	051	003	CALLEJÓN SIN NOMBRE	1.30
052 SAN FRANCISCO				
001	052	001	SIN NOMBRE	1.30
001	052	002	ANDADOR SIN NOMBRE	1.30
001	052	003	CALLEJÓN SIN NOMBRE	1.30
053 RANCHOS NUEVOS				
001	053	001	SIN NOMBRE	1.30



001	053	002	ANDADOR SIN NOMBRE	1.30
001	053	003	CALLEJÓN SIN NOMBRE	1.30
054 CACAHUATLÁN				
001	054	001	SIN NOMBRE	1.30
001	054	002	ANDADOR SIN NOMBRE	1.30
001	054	003	CALLEJÓN SIN NOMBRE	1.30
055 ZACATLANCILLO				
001	055	001	SIN NOMBRE	1.30
001	055	002	ANDADOR SIN NOMBRE	1.30
001	55	003	CALLEJÓN SIN NOMBRE	1.30
056 LAS NEBLINAS				
001	056	001	SIN NOMBRE	1.30
001	056	002	ANDADOR SIN NOMBRE	1.30
001	056	003	CALLEJÓN SIN NOMBRE	1.30
057 MESAS NEBLINAS				
001	057	001	SIN NOMBRE	1.30
001	057	002	ANDADOR SIN NOMBRE	1.30
001	057	003	CALLEJÓN SIN NOMBRE	1.30
058 LOS AHUAJES				
001	058	001	SIN NOMBRE	1.30
001	058	002	ANDADOR SIN NOMBRE	1.30
001	058	003	CALLEJÓN SIN NOMBRE	1.30
059 TENANTITLÁN				



001	059	001	SIN NOMBRE	1.30
001	059	002	ANDADOR SIN NOMBRE	1.30
001	059	003	CALLEJÓN SIN NOMBRE	1.30
060 LOS LIMONES				
001	060	001	SIN NOMBRE	1.30
001	060	002	ANDADOR SIN NOMBRE	1.30
001	060	003	CALLEJÓN SIN NOMBRE	1.30
061 ALAHUIXTLÁN				
001	061	001	SIN NOMBRE	1.30
001	061	002	ANDADOR SIN NOMBRE	1.30
001	061	003	CALLEJÓN SIN NOMBRE	1.30
062 TLALPEXCO				
001	062	001	SIN NOMBRE	1.30
001	062	002	ANDADOR SIN NOMBRE	1.30
001	062	003	CALLEJÓN SIN NOMBRE	1.30
063 RINCON DEL SAUCE				
001	063	001	CARR. FED. TELOLOAPAN ALTAMIRANO	1.30
001	063	002	SIN NOMBRE	1.30
001	063	003	ANDADOR SIN NOMBRE	1.30
001	063	004	CALLEJÓN SIN NOMBRE	1.30



III. TABLA DE VALORES DE CONSTRUCCIÓN VIGENTE PARA EL EJERCICIO FISCAL 2026.

TABLA DE VALORES CATASTRALES DE CONSTRUCCIÓN. VIGENTE PARA EL EJERCICIO FISCAL DEL 2025.			
USO	CLASE	CLAVE DE CONSTRUCCIÓN	VALOR POR M2 UMAS
HABITACIONAL.	PRECARIA	HAA	0.15
	ECONÓMICA	HAB	0.28
	INTERÉS SOCIAL	HAC	0.39
	REGULAR	HAD	0.44
	BUENA	HAE	0.58
	MUY BUENA	HAF	0.70
	LUJO	HAG	0.75

CARACTERÍSTICAS DE LAS DIFERENTES TIPOLOGÍAS DE CONSTRUCCIÓN DONDE SE ESTABLECE LA CLASIFICACIÓN Y CORRESPONDIENTES CODIFICACIONES DE USO, CLASE Y CATEGORÍA, COMPRENDIENDO OBRA, INSTALACIONES Y ACABADOS BÁSICOS.

a. USO HABITACIONAL.

1 PRECARIA. - Vivienda generalmente sin proyecto y autoconstruida.

Situadas en asentamientos irregulares, sin traza urbana definida y, prácticamente sin servicios. Se localizan en la periferia de las ciudades.

Materiales de baja calidad. Sin cimentación de mampostería de piedra, muros de tabique, block, escasos castillos terminado deficiente, estructuras de muros de carga confinados con cadenas y castillos de concreto armado, de madera o sin estructura; muros de carrizo, palma, barro, lámina negra, cartón, madera o adobe. Techos de viga y palma, vigas o polines de madera y lámina negra o de cartón.

No tiene acabados; pisos de tierra apisonada o firme rústico de cemento; claros menores a 3.0 metros.

Con una vida útil aproximadamente de 40 años.



Instalaciones eléctricas mixtas o visibles, con tableado económico, instalaciones hidráulicas mínimas, con una toma de agua con fierro galvanizado, pvc o cobre, un baño completo, llaves de bronce o económicas.

2 ECONÓMICA. - Sin proyecto. Con algunos servicios municipales. Se encuentra en zonas de tipo popular o medio bajo. Con cimentación de mampostería de piedra y/o zapatas corridas de concreto, muros de adobe, tabique, tabicón, block, confinados con cadenas y castillos de concreto armado.

Estructura de muros de carga confinados con cadenas y castillos de concreto armado, con altura de hasta tres niveles, techumbre de loza maciza de concreto armado de 10 cm de espesor, con elementos prefabricados, viguetas y bovedilla, o vigueta de madera con losa de concreto armado.

Con instalaciones eléctricas ocultas con poliducto, pocas salidas, accesorios de plástico o baquelita, cableado de calidad económica o regular. Instalaciones hidráulicas ramaleo con pvc y/o cobre en porcentaje galvanizado, baño completo y cocina con tarja, conexiones y llaves de bronce económicas, calentador sencillo de gas.

Con una vida útil aproximada de 50 años.

3. INTERÉS SOCIAL. - Cuentan con proyecto definido, y la mayoría de los servicios municipales: Producto de programas oficiales de vivienda. Son viviendas con una o dos plantas. La superficie del lote fluctúa entre 120 y 200 metros cuadrados, a excepción de los construidos en condominio que puede ser menor, y la superficie construida varía entre 35 y 80 metros cuadrados. Se localizan en zonas específicas o en fraccionamientos.

Cuenta con cimentación de losa de concreto armado o zapatas corridas, eventualmente mampostería de piedra brasa, muros de tabique comprimido, block, tabicón confinados con cadenas y castillos o muros de tabique extruido hueco con fierro. Concreto armado con espesor en porcentaje de tablaroca o paneles de poliestireno (unicel) con malla de acero y/o concreto lanzado, muros de carga confinados con cadenas y castillos, techumbre de loza maciza de concreto de 8 a 10 centímetros, losa prefabricadas vigueta y bovedilla, planchas de concreto y otros, paneles de poliéster (Unicel) y malla de acero alta resistencia y concreto lanzado o colado.

Instalaciones eléctricas con poliducto, dos salidas por local (contacto, apagador-foco). Regularmente dos circuitos planta baja y planta alta con interruptores térmicos, accesorios y tableados económicos, instalaciones eléctricas ramaleo de



cobre de diferentes diámetros, baño completo, conexiones de bronce, accesorios cromados, tarja de acero inoxidable en cocina, lavadero, calentador automático.

Acabados con piso de loseta vinílica o cemento pulido, mosaico de pasta, azulejo antiderrapante en baño o mosaico veneciano económico. Material de fabricación nacional de calidad económica. Zoclo de vinilo.

Con una vida útil aproximada de 60 años.

4 REGULAR. - Edificaciones ubicadas en zonas populares o de tipo medio, destinadas a la venta al detalle y a la prestación de servicios.

Con cimentaciones de Mampostería de piedra o losa de cimentación de concreto armado o zapatas corridas de concreto armado sección típica, muros de tabique, tabicón, block, adobe, piedra, tabique extruido, confinados con cadenas y castillos de concreto armado, estructuras con muros de carga confinados con cadenas y castillos de concreto armado, techumbres de losa maciza de 10 cms o aligerada de concreto (tipo nervada), vigueta y bovedilla, claros hasta 4.00 mts., o bóveda catalana o terrado o paneles de poliestireno (Unicel) con malla acero alta resistencia y concreto. Colado (trabes Mon-Ten) o viguería con tabla y capa compresión con malla.

Instalaciones de eléctricas Oculta con poliducto con salidas en número intermedio, varios circuitos con interruptor térmico, accesorios de aluminio o plástico. TV. Accesorios y cableado calidad regular, instalaciones hidráulicas de Ramaleo de cobre diferentes diámetros 1 y ½ baños y cocina con tarja acero inoxidable. Eventualmente fierro galvanizado o pvc. Conexiones; llaves de bronce. Lavadero, calentador automático y con tinaco de 1,100 litros.

Pisos Loseta de granito, parquet de mármol económico, loseta vidriada o cerámica económica, azulejo antiderrapante o "9 cuadros" en baño, cemento pulido para recibir alfombra. Material regular, del país. Recubrimientos: Interior: Acabado aparente o yeso afinado y pintura o tirol planchado. Exterior: Aparente o con repellado de mezcla de mortero cemento-arena o pasta o similar.

Con una vida útil aproximada de 60 años.

5 BUENA. - Edificaciones con proyecto definido, funcional y de calidad; materiales de buena calidad.

Cimentación de mampostería de piedra con dala de desplante, zapatas aisladas con contratrabes de liga o corridas con sección según claros. Muros de contención



de concreto armado o piedra. Cimentación con sistemas especiales, muros de tabique, tabicón, block, adobe estabilizado, piedra cantos labrados, confinados con cadenas y castillos de concreto armado. Algunos muros de contención de piedra o concreto armado. Sillar de tepetate rajueleado, algunos acabados aparentes. Detalles de cantera labrada, estructura de Muros carga confinados con cadenas y castillos. Elementos horizontales de concreto armado o acero. Claros hasta 9.0 m. Columnas y trabes de concreto armado o acero. Vigas y columnas de madera labrada.

Con instalaciones eléctricas Alimentación trifásica. Oculta con buen número de salidas, accesorios, cableado y lámparas de muy buena calidad importados, interfon con circuito cerrado t.v., sonido, clima. Instalaciones a equipo especial (hidroneumático, alberca, chimenea, accesos eléctricos, etc.), instalaciones hidráulicas Ramaleo cobre, hidroneumático, 4 o más baños, cocina doble tarja, lava vajillas, triturador sólido, Llaves importadas muy buena calidad. Bidet. Tina de hidromasaje. Vapor. Lavadora y secadora, sistema de riego jardín, probable alberca con filtro y caldera. Fuentes.


Acabados con piso Placa de mármol, en porcentaje granito natural importado, buena calidad. Cantera labrada, loseta cerámica importada diseño especial, cemento pulido para recibir alfombra, duela de maderas finas importadas (encino americano). Parquet importado de 3/4".

Con una vida útil aproximada de 85 años.

6 MUY BUENA. - Proyecto arquitectónico de muy buena calidad, de diseño especial bien definido, funcional y a veces caprichoso.

Con cimentación de mampostería de piedra con dala de desplante, zapatas aisladas con contratraveses de liga o corridas con sección según claros. Muros de contención de concreto o piedra. Cimentación con sistemas especiales, muros de Tabique, tabicón, block, adobe estabilizado, piedra, cantos labrados confinados con cadenas y castillos de concreto armado. Algunos Muros de contención de piedra o concreto. Sillar de tepetate rajueleado. Algunos acabados aparentes. Detalles de cantera labrada, estructura con muros de carga confinados con cadenas y castillos.

Elementos horizontales de concreto armado o acero. Claros de 10 m. Columnas y trabes de concreto o acero o vigas y columnas de madera labrada. Entrepiso hasta 3.5 m, altura o desniveles, techumbre de losa reticular claros de 10.00 m. o losa reticular de 30 cros. o losa acero, con claros de hasta más de 10 mts. Alternativamente bóveda catalana o terrado con claros hasta 6.00 m. o Losas de diseño especial (tridilosa con capa de compresión de concreto).





Instalaciones eléctricas de alimentación trifásica, oculta con gran número de salidas, accesorios, tableado y lámparas de excelente calidad importadas, interfon con circuito cerrado de c.v., Sonido, clima etc. Instalaciones a equipo especial (hidroneumático, alberca, chimenea, portero, etc.), instalaciones hidráulicas con ramaleo cobre, hidroneumático, 4 o más baños, cocina doble tarja, lava vajillas, triturador sólido, Llaves importadas excelente calidad. Bidet. Tina de hidromasaje. Vapor. Cuarto de lavado, sistema de riego jardín, probable alberca con filtro y caldera. Fuentes, etc.

Acabados de piso Placa de mármol en porcentaje granito natural importado, excelente calidad. Cantera. Loseta cerámica importada diseño especial, cemento pulido para recibir alfombra, Duela de maderas finas importadas (encino nogal etc.), Parquet importado 3/4" maderas finas.

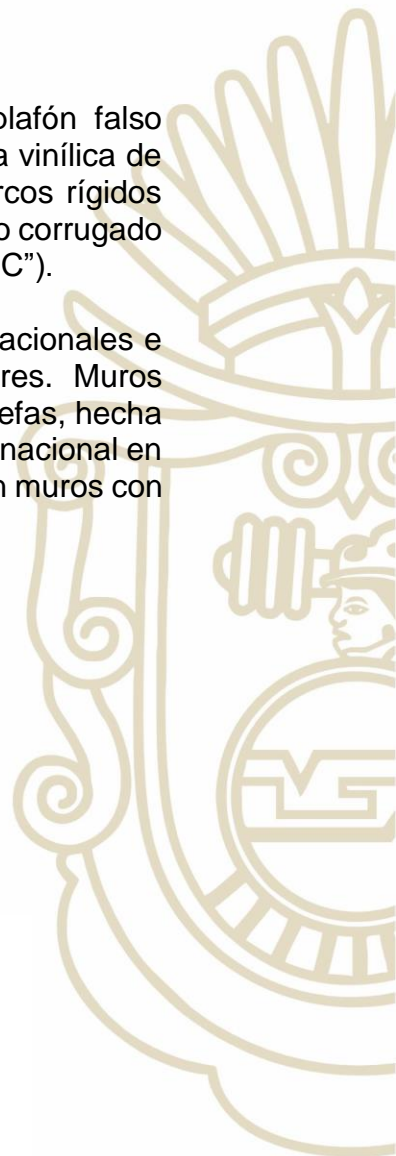
Con una vida útil de aproximadamente 85 años.

7 LUJO. - Losa Maciza de concreto reforzado de 10.00 y 12.00 Cm.

Losas nervadas con claros y alturas monumentales, acabado en plafón falso decorativo, según diseño, pastas texturizadas hechas en obra y pintura vinílica de buena calidad, asentada con estructura y cimentación a base de marcos rígidos (zapatas, Cadenas, Columnas y trabes) de concreto reforzado con acero corrugado y refuerzos con estructuras metálicas (Vigas I.P.R., montenes y Vigas "C").

Materiales en mármoles y canteras, detalles de minerales preciosos nacionales e importación de la más alta calidad en Muros interiores y exteriores. Muros aplanados, acabado en pasta texturizada y detalles artesanales de cenefas, hecha en obra, pintura vinílica de buena calidad, lambrín de mármol o cantera nacional en zonas húmedas y de piso a techo en medio baño y regadera, detalles en muros con volumetría hecha con placas de mármol y cantera.

Con una vida útil aproximada de 90 años.





USO	CLASE	CLAVE DE CONSTRUCCIÓN	VALOR POR M2 UMAS
COMERCIAL.	ECONÓMICA.	COA	1.96
	REGULAR.	COB	3.54
	BUENA.	COC	4.50
	MUY BUENA.	COD	5.00
	CENTRO COMERCIAL.	COE	18.50
	TIENDA DE AUTOSERVICIO.	COF	50.50
	TIENDA DE AUTOSERVICIO CON ESTACIONAMIENTO.	COG	0.75
	TIENDA DEPARTAMENTAL.	COH	92.50

b. USO COMERCIAL.

1. ECONÓMICA. - Edificaciones ubicadas en zonas populares, dando servicio al vecindario circundante. Es posible encontrarlas formando parte de uso mixto (vivienda-comercio). Están destinadas a la venta de productos al detalle. Cuentan con una pieza, a lo sumo dos.

Carecen de proyecto; construidas con materiales económicos. Muros de adobe, block o ladrillo. Techos de terrado, lámina galvanizada, asbesto o losa. Acabados casi inexistentes. Pisos de cemento. Las instalaciones son básicas. Claros menores a 3.5 metros; contruidos bajo autoconstrucción, o autofinanciamiento.

2 REGULAR. - Edificaciones ubicadas en zonas populares o de tipo medio, destinadas a la venta al detalle y a la prestación de servicios.

A veces carecen de proyecto. Cimentación de mampostería, de concreto ciclópeo y block relleno. Muros de carga de ladrillo, block o adobe. Techos de terrado, lámina galvanizada, lámina de asbesto o losa. Aplanados de yeso o mezcla. Acabados discretos y pintura vinílica de tipo económico o cal directas. Instalaciones elementales en cuanto a iluminación y saneamiento. Claros medios de 5 metros.; contruidos bajo financiamiento bancario.

3 BUENA. - Edificaciones con proyecto definido, funcional y de calidad; materiales de buena calidad. Los encontramos formando parte de la estructura habitacional normalmente en el centro urbano y en zonas comerciales establecidas. Se dedican normalmente a la prestación de servicios y venta de productos diversos.



Elementos estructurales a base de castillos y dalas de cerramiento. Cimentación de mampostería, concreto ciclópeo, rodapié de block relleno y dala de desplante de concreto armado. Muros de ladrillo o block. Techos de losa. Aplanados de yeso y mezcla reglado. Acabados medios con texturas y pintura vinílica o esmalte. Claros medios de 6.0 metros o más; construcción realizada por empresas constructoras; a través de autofinanciamiento o financiamiento bancario.

4 MUY BUENA. - Proyecto arquitectónico definido, funcional y exclusivo, cuyo diseño se basa en su uso comercial, normalmente ocupa espacios exclusivos, o manzanas completas con área notable. Cuentan con todos los servicios. Se localizan en zonas exclusivas del área urbana consolidada.

Materiales de muy buena calidad controlados y de lujo. Elementos estructurales con castillos, dalas de cerramiento, trabes y columnas. Cimentación de zapatas corridas, zapatas aisladas o cimentación de cajón. Muros de block y ladrillo. Techos de losa, azotea con molduras. Aplanados de yeso y mezcla maestreados. Acabados texturizados con pintura vinílica, esmalte o barniz. Pisos de cerámica de calidad, parquet, alfombras o mármol. Instalaciones completas, ocultas y diversificadas. Medidas de seguridad. Construidas por empresas constructoras con especialistas.

5 CENTRO COMERCIAL. - Proyecto arquitectónico definido, funcional y exclusivo, cuyo diseño se basa en su uso comercial, normalmente ocupa espacios exclusivos, o manzanas completas con área notable. Cuentan con todos los servicios. Se localizan en zonas exclusivas del área urbana consolidada.

Materiales de muy buena calidad controlados y de lujo. Elementos estructurales con cimentación a base de zapatas corridas, dados, contratraveses y muros perimetrales de concreto armado, losa de desplante de concreto armado, estructura de columnas y losas reticulares de concreto armado, fachada tipo integral de perfiles de aluminio pesados anodizados en color cristal de 6 mm., andadores y áreas de servicio al público con acabados de lujo, doble altura entre cada nivel, equipo de calefacción y aire acondicionado integral. Construidas por empresas constructoras con especialistas.

6 TIENDA DE AUTOSERVICIO.- Proyecto arquitectónico definido, funcional y exclusivo, cuyo diseño se basa en su uso comercial, normalmente ocupa espacios exclusivos, o manzanas completas con área notable. Cuentan con todos los servicios. Se localizan en zonas exclusivas del área urbana consolidada.

Materiales de muy buena calidad controlados y de lujo.



Elementos estructurales con cimentación a base de zapatas corridas, dados, contratraveses y muros perimetrales de concreto armado, losa de desplante de concreto armado, estructura de soporte a base de columnas de concreto armado y estructura de techumbre a base de perfiles pesados de acero, altura libre de 6.00 mts., equipo de calefacción y aire acondicionado integral. Construidas por empresas constructoras con especialistas.

7 TIENDA DE AUTOSERVICIO CON ESTACIONAMIENTO.- Proyecto arquitectónico definido, funcional y exclusivo, cuyo diseño se basa en su uso comercial, normalmente ocupa espacios exclusivos, o manzanas completas con área notable. Cuentan con todos los servicios. Se localizan en zonas exclusivas del área urbana consolidada.

Materiales de muy buena calidad controlados y de lujo. Elementos estructurales con cimentación a base de zapatas corridas, dados, contratraveses y muros perimetrales de concreto armado, losa de desplante de concreto armado, estructura de soporte a base de columnas de concreto armado y estructura de techumbre a base de perfiles pesados de acero, altura libre de 6.00 mts., equipo de calefacción y aire acondicionado integral. Construidas por empresas constructoras con especialistas.

8 TIENDA DEPARTAMENTAL. - Proyecto arquitectónico definido, funcional y exclusivo, cuyo diseño se basa en su uso comercial, normalmente ocupa espacios exclusivos, o manzanas completas con área notable. Cuentan con todos los servicios. Se localizan en zonas exclusivas del área urbana consolidada.

Materiales de muy buena calidad controlados y de lujo. Elementos estructurales con cimentación a base de zapatas corridas, dados, contratraveses y muros perimetrales de concreto armado, losa de desplante de concreto armado, estructura de columnas y losas reticulares de concreto armado, fachada tipo integral de perfiles de aluminio pesados anodizados en color cristal de 6 mm., andadores y áreas de servicio al público con acabados de lujo, doble altura entre cada nivel, equipo de calefacción y aire acondicionado integral. Construidas por empresas constructoras con especialistas.

USO	CLASE	CLAVE DE CONSTRUCCIÓN	VALOR POR M2 UMAS
INDUSTRIAL.	ECONÓMICA.	INA	10.94
	LIGERA.	INB	11.81
	MEDIANA.	INC	12.75
	PESADA.	IND	13.76



c. USO INDUSTRIAL.

1. ECONÓMICA.- Edificaciones realizadas sin proyecto. Materiales de baja calidad y construidas mediante construcción básica o autoconstrucción. Materiales económicos; claros menores a 8 metros, con estructuras horizontales, con muros de carga y columnas; construidas mediante autofinanciamiento. Se encuentran en forma aislada en la zona urbana.

2. LIGERA.- Edificaciones con proyectos someros y repetitivos. Materiales y calidad constructiva básica. Normalmente sin divisiones internas. Suelen responder a talleres de costura, talleres artesanales, carpinterías, tabiquerías, etc. Se localizan generalmente en zonas industriales.

Elementos estructurales básicos, con elementos de apoyo visibles. Iluminación natural y artificial básica. Pisos de cemento pulido. Instalaciones básicas muy generales. Claros de más de 8.0 metros con elementos horizontales estructurales de más de 1.0 metro de peralte; construidas por empresas constructoras; mediante autofinanciamiento o financiamiento bancario.

3. MEDIANA.- Proyectos arquitectónicos definidos, funcionales. Materiales y construcción media. Dispone de divisiones internas. En estas construcciones se engloban las maquiladoras, fábricas, laboratorios e industrias de transformación. Se localizan en zonas y/o parques industriales, en áreas urbanas y urbanizables.

Elementos estructurales de calidad. Cimentación sólida y con elementos estructurales de apoyo combinados. Pisos variados y adecuados a los productos que fabrican. Techos específicos y adecuados. Acabados y aplanados medios. Instalaciones básicas completas en electricidad, agua potable y saneamiento. Instalaciones especiales con ductos de aire. Construcción realizada por empresas constructoras con especialistas; autofinanciamiento o financiamiento bancario.

4. PESADA.- Proyectos arquitectónicos exclusivos, con gran funcionalidad. Materiales y construcción de muy buena calidad. Dispone de divisiones internas. Su construcción está condicionada por el nivel de instalaciones disponibles.

Elementos estructurales de muy buena calidad. Cimentación sólida. Acabados y aplanados de calidad. Requiere de diseño especial; instalaciones básicas completas; instalaciones especiales de calidad; estructuras que pueden soportar el sistema de techado y adicionalmente, cargas como grúas viajeras; construidas mediante autofinanciamiento o financiamiento bancario; se localizan en zonas y fraccionamientos industriales en áreas urbanas y urbanizables.



USO	CLASE	CLAVE DE CONSTRUCCIÓN	VALOR X M2 EN UMAS 2026
INSTALACIONES ESPECIALES	CISTERNAS	INA	25.10
	DEPOSITOS DE COMBUSTIBLE POR UNIDAD	INB	35.25

D. INSTALACIONES ESPECIALES.

CISTERNAS.

Cisternas hechas con paredes de tabique y castillos y cadenas de concreto reforzado, con capacidad promedio de 15 metros cúbicos.

DEPÓSITO DE COMBUSTIBLE.

Contenedor especializado donde se almacenan líquidos inflamables como gasolina, diésel u otros carburantes, estos depósitos deben cumplir con altos estándares de seguridad y diseño estructural, ya que están expuestos a gases, vapores y emisiones derivados de los combustibles almacenados.

USO	CLASE	CLAVE DE CONSTRUCCIÓN	VALOR POR M2 UMAS
EDIFICIOS DE OFICINAS.	REGULAR.	EOA	3.86
	BUENA.	EOB	5.26
	MUY BUENA.	EOC	6.66

d. EDIFICIOS DE OFICINAS.

1. REGULAR. - Edificaciones ubicadas en zonas populares o de tipo medio, destinadas a oficinas o despachos de regular calidad o a la prestación de servicios.



A veces carecen de proyecto. Cimentación de mampostería, de concreto ciclópeo y block relleno. Muros de carga de ladrillo, block o adobe. Techos de terrado, lámina galvanizada, lámina de asbesto o losa. Aplanados de yeso o mezcla. Acabados discretos y pintura vinílica de tipo económico o cal directas. Instalaciones elementales en cuanto a iluminación y saneamiento. Claros medios de 5 metros.; contruidos bajo financiamiento bancario.

2. BUENA. - Edificaciones con proyecto definido, funcional y de calidad; materiales de buena calidad. Los encontramos formando parte de la estructura habitacional normalmente en el centro urbano o zonas establecidas para tal efecto. Se destinan normalmente para oficinas o despachos de buena calidad.

Elementos estructurales a base de castillos y dalas de cerramiento. Cimentación de mampostería, concreto ciclópeo, rodapié de block relleno y dala de desplante de concreto armado. Muros de ladrillo o block. Techos de losa. Aplanados de yeso y mezcla reglado. Acabados medios con texturas y pintura vinílica o esmalte. Claros medios de 6.0 metros o más; construcción realizada por empresas constructoras; a través de autofinanciamiento o financiamiento bancario.

3. MUY BUENA. - Proyecto arquitectónico definido, funcional y exclusivo, cuyo diseño se basa en su uso, normalmente ocupa espacios exclusivos, o manzanas completas con área notable. Cuentan con todos los servicios. Se localizan en zonas exclusivas del área urbana consolidada.

Materiales de muy buena calidad controlados y de lujo. Elementos estructurales con castillos, dalas de cerramiento, trabes y columnas. Cimentación de zapatas corridas, zapatas aisladas o cimentación de cajón. Muros de block y ladrillo. Techos de losa, azotea con molduras. Aplanados de yeso y mezcla maestreados. Acabados texturizados con pintura vinílica, esmalte o barniz. Pisos de cerámica de calidad, parquet, alfombras o mármol. Instalaciones completas, ocultas y diversificadas. Medidas de seguridad. Construidas por empresas constructoras con especialistas.





USO	CLASE	CLAVE DE CONSTRUCCIÓN	VALOR POR M2 UMAS
INSTALACIONES ESPECIALES Y OBRAS COMPLEMENTARIAS	ESTACIONAMIENTO DESCUBIERTO.	IOCA	0.96
	ESTACIONAMIENTO CUBIERTO.	IOCB	3.31
	ALBERCA.	IOCC	3.51
	CANCHA DE FÚTBOL.	IOCD	0.70
	CANCHA DE BÁSQUTEBOL.	IOCE	0.70
	CANCHA DE FRONTÓN.	IOCF	0.70
	CANCHA DE TENIS.	IOCG	0.70
	BARDAS DE TABIQUE.	IOCH	0.94
	CISTERNAS.	IOCI	3.86
	ÁREAS JARDINEADAS.	IOCJ	0.70
	PALAPAS.	IOCK	0.94
	VIALIDADES, ANDADORES Y BANQUETAS.	IOCL	29.84
	ELEVADORES.	IOCM	26.33
	ESCALERA ELÉCTRICA.	IOCN	12.98
	DUCTOS DE VENTILACIÓN.	IOCO	15.92
	DUCTOS DE EXTRACCIÓN DE AIRE.	IOCP	8.35
	DUCTOS DE BASURA.	IOCQ	4.22
	DUCTOS DE ROPA.	IOCR	4.22
	TANQUES ESTACIONARIOS DE GAS.	IOCS	12.55
	PLANTAS DE TRATAMIENTOS DE AGUA.	IOCT	14.95
	SISTEMAS DE SONIDO AMBIENTAL.	IOCU	4.55



e. INSTALACIONES Y OBRAS COMPLEMENTARIAS Y ESPECIALES.

1. ESTACIONAMIENTO DESCUBIERTO. - Destinada a la guarda de vehículos temporalmente; son estacionamientos descubiertos, con perímetro descubierto.

2. ESTACIONAMIENTO CUBIERTO. - Destinada a la guarda de vehículos temporalmente, en edificios o subterráneos, el material es de buena calidad; estructuras de concreto o metal; se suelen construir varios niveles; realizadas por empresas constructoras; a veces construidas a través de autofinanciamiento.

3. ALBERCAS. - Destinada a fines residenciales, deportivos y recreativos. Construcción con concreto armado, tabique o similar, forrado normalmente con material pétreo o aplanado con cemento. Construidas por empresas constructoras especializadas.

4. CANCHAS DE FÚTBOL, BÁSQUETBOL, FRONTÓN, SQUASH Y TENIS. - Son espacios deportivos, en los cuáles no se incluye las obras exteriores, ni tribunas, sino que se considera únicamente el valor en sí de cada una de las canchas terminadas. El valor catastral que se consigna en la tabla es por metro cuadrado.

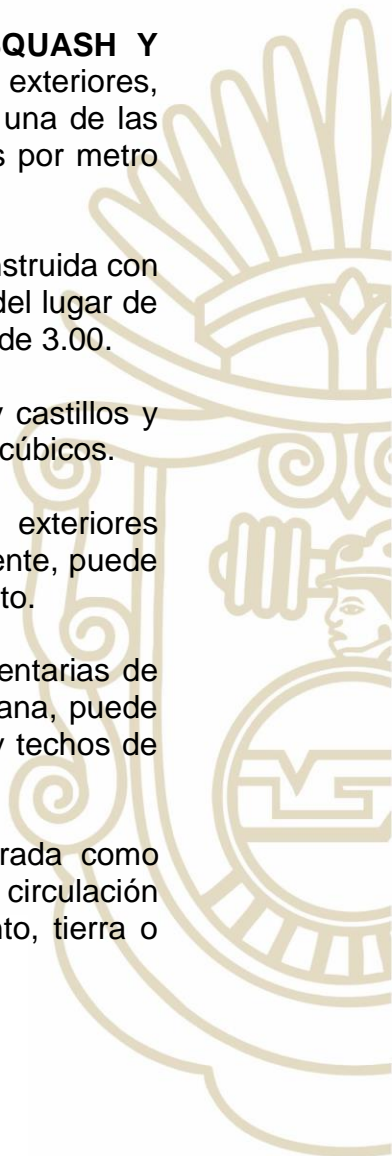
5. BARDAS DE TABIQUE. - Se consideran una barda tipo, construida con cimentación de piedra del lugar, muro de tabique rojo recocido propio del lugar de 14 cm. De espesor, castillos a cada 3.00 metros y una altura promedio de 3.00.

6. CISTERNAS. - Cisternas hechas con paredes de tabique y castillos y cadenas de concreto reforzado, con capacidad promedio de 15 metros cúbicos.

7. ÁREAS JARDINERAS. - Considerada como obras exteriores complementarias de una construcción, destinadas a ornato principalmente, puede tener andadores con piso de cemento o tierra y pasto o plantas de ornato.

8. PALAPAS. - Considerada como obras exteriores complementarias de una construcción, destinadas a áreas de descanso o de fines de semana, puede tener piso de cemento o tierra, estructura a base de madera o fierro y techos de palapa o teja.

9. VIALIDADES, ANDADORES Y BANQUETAS. - Considerada como obras exteriores complementarias de una construcción, destinadas a la circulación de vehículos o personas principalmente, puede tener piso de cemento, tierra o pasto.





10. ELEVADORES. - El elevador es una instalación especial, que normalmente se encuentran instalados en edificios.

11. ESCALERAS ELÉCTRICAS. - La escalera Eléctrica es una instalación especial, que normalmente se encuentran instalados en edificios comerciales como: Centros Comerciales y Tiendas Departamentales.

12. DUCTOS DE VENTILACIÓN. - Elementos fabricados de aluminio o acero galvanizado de diferentes formas y tamaños dependiendo del diseño arquitectónico, destinados a distribuir aire fresco al interior de los inmuebles o extraer aire viciado de olores.

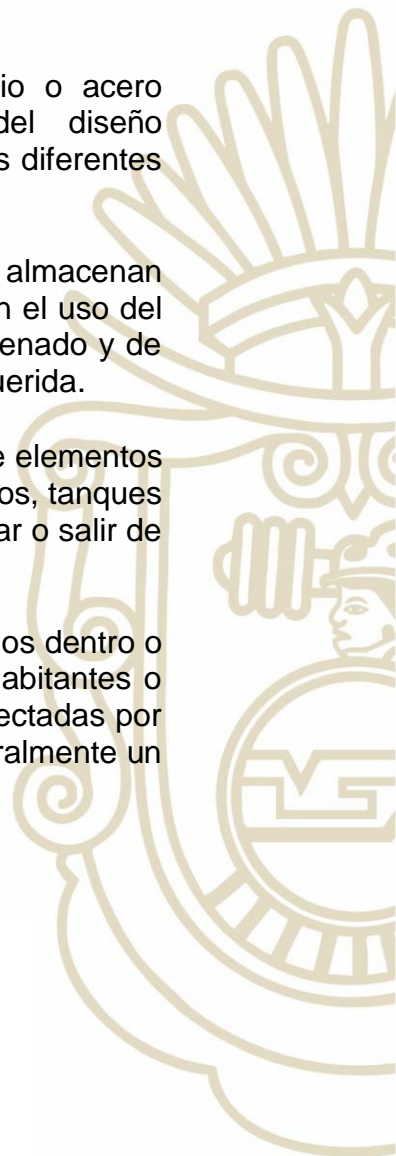
13. DUCTOS DE BASURA. - Elementos fabricados de aluminio o acero galvanizado de diferentes formas y tamaños dependiendo del diseño arquitectónico, destinados a facilitar el desalojo de basura en los diferentes niveles de una edificación.

14. DUCTOS DE ROPA. - Elementos fabricados de aluminio o acero galvanizado de diferentes formas y tamaños dependiendo del diseño arquitectónico, destinados a facilitar el desalojo de la ropa sucia en los diferentes niveles de una edificación.

15. TANQUES ESTACIONARIOS DE GAS. - Elementos que almacenan gas licuado y gas natural, fabricados en diferentes capacidades, según el uso del inmueble. Instalados generalmente en las azoteas con columnas de llenado y de salidas en tubería de cobre en diferentes calibres según la presión requerida.

16. PLANTAS DE TRATAMIENTOS DE AGUA. - Instalación de elementos diseñados para eliminar contaminantes del agua que al pasan por ductos, tanques y filtros, limpian las diversas partículas que el agua puede tener al entrar o salir de las edificaciones.

17. SISTEMAS DE SONIDO AMBIENTAL. - Elementos instalados dentro o fuera de edificaciones que transmiten sonido para el confort de los habitantes o usuarios, constan de bocinas de diferentes tamaños y materiales, conectadas por medio de cable de cobre o alucobre, conectados a un transmisor generalmente un equipo musical.





USO	CLASE:	CLAVE DE CONSTRUCCIÓN	VALOR X M2 EN UMAS 2026
EQUIPAMIENTO	ESCUELA	EQA	4.25
	OFICINAS	EQB	5.69
	HOSPITAL	EQC	7.00
	HOTEL/MOTEL CLASE REGULAR	EQD	8.45
	RESTAURANTES	EQE	9.55
	BARES	EQF	10.28
	TIENDAS DE AUTOSERVICIO	EQG	12.24
	MERCADO	EQH	16.45

ESCUELA

Instalaciones destinadas a la enseñanza, que proporciona conocimientos que se consideran básicos en la alfabetización. Cuenta con estructura a base de columnas, trabes y losa de concreto, vigueta y bovedilla o similar, muros de carga.

OFICINAS

Edificaciones con proyecto definido, funcional y de calidad; materiales de buena calidad. Los encontramos formando parte de la estructura normalmente en el centro urbano o zonas establecidas para tal efecto. Se destinan normalmente para, oficinas, despachos de buena calidad o la prestación de servicios, elementos estructurales a base de castillos y dalas de cerramiento.

Cimentación de losa de cimentación, zapatas aisladas o corridas, y contratraves de concreto armado, muros de ladrillo o block. Techos de losa. Aplanados de yeso y mezcla reglado. Acabados medios con texturas y pintura vinílica o esmalte. Claros medios de 6.0 metros o más; construcción realizada por empresas constructoras; a través de autofinanciamiento o financiamiento bancario.



HOSPITAL

Construcciones destinadas a la atención médica; construidas con materiales de mediana calidad; realizadas por empresas constructoras; a través de financiamiento o financiamiento gubernamental.

HOTEL / MOTEL DE CLASE REGULAR.

Construcciones destinadas al alojamiento de persona transeúnte o vacacional; hecha con materiales de buena o mediana calidad, que no cuenta con estacionamiento, baño propio o compartido, con o sin sistema de cable, agua caliente, ventiladores, con o sin línea telefónica.

RESTAURANTES

Edificaciones con proyecto definido, funcional y de calidad; materiales de buena calidad. Los encontramos formando parte del equipamiento de una ciudad normalmente en el centro urbano y en zonas comerciales establecidas. Se dedican normalmente a la prestación de servicios. Elementos estructurales a base de castillos y dalas de cerramiento.

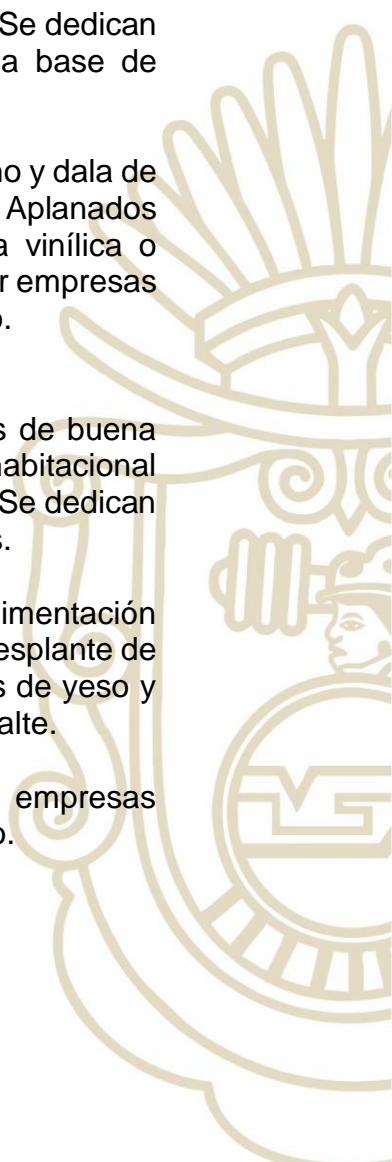
Cimentación de mampostería, concreto ciclópeo, rodapié de block relleno y dala de desplante de concreto armado. Muros de ladrillo o block, techos de losa. Aplanados de yeso y mezcla reglado. Acabados medios con texturas y pintura vinílica o esmalte. Claros medios de 6.0 metros o más; construcción realizada por empresas constructoras; a través de autofinanciamiento o financiamiento bancario.

BARES

Edificaciones con proyecto definido, funcional y de calidad; materiales de buena calidad. Los encontramos formando parte de la estructura habitacional normalmente en el centro urbano y en zonas comerciales establecidas. Se dedican normalmente a la prestación de servicios y venta de productos diversos.

Elementos estructurales a base de castillos y dalas de cerramiento. Cimentación de mampostería, concreto ciclópeo, rodapié de block relleno y dala de desplante de concreto armado. Muros de ladrillo o block. Techos de losa. Aplanados de yeso y mezcla reglado. Acabados medios con texturas y pintura vinílica o esmalte.

Claros medios de 6 metros o más; construcción realizada por empresas constructoras; a través de autofinanciamiento o financiamiento bancario.





TIENDAS DE AUTOSERVICIO.

Proyecto arquitectónico definido, funcional y exclusivo, cuyo diseño se basa en su uso comercial, normalmente ocupa espacios exclusivos, o manzanas completas con área notable. Cuentan con todos los servicios. Se localizan en zonas exclusivas del área urbana consolidada.

Materiales de muy buena calidad controlados y de lujo. Elementos estructurales con cimentación a base de zapatas corridas, dados, contratraveses y muros perimetrales de concreto armado, losa de desplante de concreto armado, estructura de soporte a base de columnas de concreto armado y estructura de techumbre a base de perfiles pesados de acero, altura libre de 6.00 mts., equipo de calefacción y aire acondicionado integral. Construidas por empresas constructoras con especialistas.

MERCADO

Construcciones destinadas a actividades de venta masiva en elementos perecederos; los materiales utilizados suelen ser de regular calidad; las estructuras son de concreto y/o metálicas, con cubiertas tales como lámina galvanizada; realizadas por empresas constructoras especializadas.

TRANSITORIOS

ARTÍCULO PRIMERO.- El presente Decreto entrará en vigor el día **1 de enero de 2026**.

ARTÍCULO SEGUNDO.- Remítase el presente Decreto a la Titular del Poder Ejecutivo del Estado y al Honorable Ayuntamiento del Municipio de **Teloloapan, Guerrero**, para los efectos legales procedentes.

ARTÍCULO TERCERO.- Publíquese el presente Decreto en el Periódico Oficial del Gobierno del Estado, para su conocimiento general y efectos legales procedentes.

ARTÍCULO CUARTO.- En términos de lo dispuesto por la Ley de Catastro para los Municipios del Estado de Guerrero vigente, el Ayuntamiento de **Teloloapan, Guerrero**, publicitará la presente Tabla de Valores Unitarios de Uso de Suelo y de Construcción.





ARTÍCULO QUINTO.- Que las tasas de cobro establecidas en el artículo 9 de la Ley de Ingresos del Municipio de **Teloloapan, Guerrero**, para el ejercicio fiscal **2026**, se encuentran dentro de los parámetros de las tasas y tarifas contenidas en la Ley Número 492 de Hacienda Municipal vigente, en cumplimiento con los principios de legalidad, igualdad y proporcionalidad contemplados en la Constitución Política de los Estados Unidos Mexicanos, evitando la imposición de cobros excesivos a los contribuyentes.

Dado en el Salón de Sesiones del Honorable Poder Legislativo, a los dieciséis días del mes de diciembre del año dos mil veinticinco.

DIPUTADO PRESIDENTE

ALEJANDRO CARABIAS ICAZA

DIPUTADA SECRETARIA

CATALINA APOLINAR SANTIAGO

DIPUTADO SECRETARIO

JORGE IVÁN ORTEGA JIMÉNEZ

(HOJA DE FIRMAS DEL DECRETO NÚMERO 442 POR EL QUE SE APRUEBAN LAS TABLAS DE VALORES UNITARIOS DE USO DE SUELO Y DE CONSTRUCCIÓN QUE SERVIRÁN DE BASE AL HONORABLE AYUNTAMIENTO DEL MUNICIPIO DE TELOLOAPAN, DEL ESTADO DE GUERRERO, PARA EL COBRO DE LAS CONTRIBUCIONES SOBRE PROPIEDAD INMOBILIARIA DURANTE EL EJERCICIO FISCAL 2026.)

