



LA SEXAGÉSIMA CUARTA LEGISLATURA AL HONORABLE CONGRESO DEL ESTADO LIBRE Y SOBERANO DE GUERRERO, EN NOMBRE DEL PUEBLO QUE REPRESENTA, Y:

CONSIDERANDO

Que en sesión iniciada el 19 y concluida el 20 de diciembre del 2024, las Diputadas y los Diputados integrantes de la Comisión de Hacienda, presentaron a la Plenaria el Dictamen con proyecto de Decreto por el que se aprueban las Tablas de Valores Unitarios de uso de Suelo y Construcción que servirán de base al Honorable Ayuntamiento del Municipio de Zapotitlán Tablas, Guerrero, para el cobro de las contribuciones sobre propiedad inmobiliaria durante el ejercicio fiscal 2025, en los siguientes términos:

“METODOLOGÍA DE TRABAJO

La Comisión realizó el análisis de esta Iniciativa con proyecto de Decreto conforme al procedimiento que a continuación se describe:

*En el apartado de “**Antecedentes Generales**” se describe el trámite que inicia el proceso legislativo, a partir de la fecha en que fue presentada la Iniciativa ante el Pleno de la Sexagésima Cuarta Legislatura al Honorable Congreso del Estado Libre y Soberano de Guerrero.*

*En el apartado denominado “**Consideraciones**” las y los integrantes de la Comisión Dictaminadora realizan una valoración de la iniciativa con base al contenido de los diversos ordenamientos legales aplicables.*

*En el apartado referido al “**Contenido de la Iniciativa**”, se hace una descripción de la propuesta sometida al Pleno de la Sexagésima Cuarta Legislatura al Honorable Congreso del Estado Libre y Soberano de Guerrero, incluyendo la Exposición de Motivos.*

*En el apartado de “**Conclusiones**”, el trabajo de esta Comisión Dictaminadora consistió en verificar los criterios técnicos y normativos aplicables, en la confronta de las diversas clasificaciones por zonas, categorías y delimitaciones por su ubicación y tipo de uso de suelo y construcción, así como las cuotas y tarifas entre la propuesta para 2025, en relación a las del ejercicio inmediato anterior.*

I. ANTECEDENTES GENERALES

*Que por oficio **MZT/0004/2024**, de fecha 30 de octubre de 2024, el Ciudadano Crescenciano Cruz Candia, Presidente Constitucional del H. Ayuntamiento de*



Zapotitlán Tablas, Guerrero; en uso de las facultades que le confieren los artículos 65 fracción V, de la Constitución Política del Estado Libre y Soberano de Guerrero y 62 fracción III, de la Ley Orgánica del Municipio Libre, remitió a este Honorable Congreso, para su discusión y aprobación, en su caso, la Iniciativa de Tabla de Valores Unitarios de Uso de Suelo y Construcción del Municipio de Zapotitlán Tablas para el Ejercicio Fiscal 2025.

*Que el Pleno de la Sexagésima Cuarta Legislatura del Honorable Congreso del Estado Libre y Soberano de Guerrero, en sesión de fecha 05 de noviembre de 2024, tomó conocimiento de la Iniciativa de Ley de referencia, habiendo sido turnado mediante oficio **LXIV/1ER/SSP/DPL/0201-822024**; de esa misma fecha, suscrito por el MC. José Enrique Solís Ríos, Secretario de Servicios Parlamentarios, de este Honorable Congreso; por mandato de la Mesa Directiva, a la Comisión de Hacienda, en términos de lo dispuesto por los artículos 174 fracción II, 241 y 244 de la Ley Orgánica del Poder Legislativo del Estado de Guerrero número 231, para su análisis y emisión del Dictamen con Proyecto de Decreto que corresponde.*


II. CONSIDERACIONES.

En términos de lo dispuesto por los artículos 174 fracción I, 195 fracción V, 196, 248, 254 y 256 y demás relativos y aplicables de la Ley Orgánica del Poder Legislativo del Estado de Guerrero Número 231, esta Comisión de Hacienda tiene plenas facultades para efectuar el estudio de la Iniciativa de referencia y emitir el Dictamen con Proyecto de Decreto que recaerá a la misma.

El Honorable Congreso del Estado Libre y Soberano de Guerrero, conforme a lo establecido por los artículos 115 fracción IV párrafo cuarto de la Constitución Política de los Estados Unidos Mexicanos; 61 fracción I y 62 fracción III de la Constitución Política Local, 116, 235 y 260 de la Ley Orgánica del Poder Legislativo del Estado de Guerrero Número 231, está plenamente facultado para discutir y aprobar, en su caso, la iniciativa de referencia del Municipio de Zapotitlán Tablas, Guerrero, para el Ejercicio Fiscal de 2025, previa emisión por la Comisión de Hacienda, del dictamen con Proyecto de Decreto respectivo.

Asimismo, obra en el expediente que acompaña a la iniciativa, copia certificada del acta de sesión ordinaria de cabildo de fecha 25 de octubre de 2024, de la que se desprende que los integrantes del Honorable Ayuntamiento, analizaron, discutieron y aprobaron por mayoría de seis votos, la iniciativa de Tabla de Valores Unitarios de Uso de Suelo y Construcción del Municipio de Zapotitlán Tablas, Guerrero, para el ejercicio fiscal 2025.

Para dar cumplimiento a lo establecido en la Ley de Catastro para los Municipios del Estado de Guerrero vigente, mediante oficio número S/N, de fecha 23 de





octubre de 2024, el H. Ayuntamiento de Zapotitlán Tablas, Guerrero, solicitó a la Coordinación General de Catastro del Gobierno del Estado de Guerrero, la revisión y en su caso, la validación de la presente Tabla de Valores Unitarios de Uso de Suelo y Construcción con Vigencia para 2025; la que mediante oficio número SFA/SI/CGC/1143/2024, de fecha 24 de octubre de 2024, emite contestación de la manera siguiente: **“que su proyecto de Tabla de Valores Unitarios de Uso de Suelo y Construcción con Vigencia para 2025, una vez que han sido revisadas se observa que son las mismas que presentó para el ejercicio fiscal 2024, las cuales no tienen ningún incremento con respecto a los valores catastrales aprobados por el H. Congreso del Estado de Guerrero. Además de cumplir con los criterios, lineamientos técnicos y normativos establecidos en la Ley número 266 de Catastro para los municipios del Estado de Guerrero y su Reglamento, por el ejercicio fiscal de 2024”**.

Por lo que con fundamento en los artículos 174 fracción I, 195 fracción IV y V, 196, 248, 254 y 256 y demás relativos y aplicables de la Ley Orgánica del Poder Legislativo del Estado de Guerrero Número 231, esta Comisión de Hacienda tiene plenas facultades para efectuar el estudio de la Iniciativa de referencia y emitir el Dictamen con Proyecto de Decreto que le recaerá, al tenor del siguiente:

III. CONTENIDO DE LA INICIATIVA

PRIMERO.- Que la Tabla de Valores Unitarios de Uso de Suelo y Construcción, es el instrumento técnico-jurídico, que se utiliza para la determinación de los valores catastrales de cada predio ubicado dentro del territorio municipal y por ende la base para el cobro del impuesto predial para el Ejercicio Fiscal del año 2025, para estar en condiciones de atender la demanda social de los gobernados y cumple con los requisitos de legalidad, proporcionalidad y equidad que señala nuestra Carta Magna.

SEGUNDO.- Que tratándose de predios urbanos se procede a su clasificación bajo el criterio de agruparlos en **sectores catastrales**, y a su vez en tramos de calles o zonas de valor; se consideran toda clase de datos poblacionales, socioeconómicos, de infraestructura y equipamiento urbano a fin de tener una zonificación adecuada y a un cálculo preciso del valor unitario por **sector**; así como a las características comunes de los inmuebles que se ubiquen en las distintas zonas del mismo refiriéndose a los **sectores catastrales** de condiciones homogéneas e infraestructura y equipamiento urbano, y El valor unitario de los predios urbanos por metro cuadrado, se determinará y establecerá por **sector**, manzana o calle, atendiendo a la disponibilidad y características del equipamiento, infraestructura y servicios públicos, tomando en cuenta en forma enunciativa y no limitativa los elementos siguientes: suministro de Agua, vialidades, drenaje, energía eléctrica y alumbrado público, banquetas y guarniciones, equipamiento básico, vigilancia y servicios





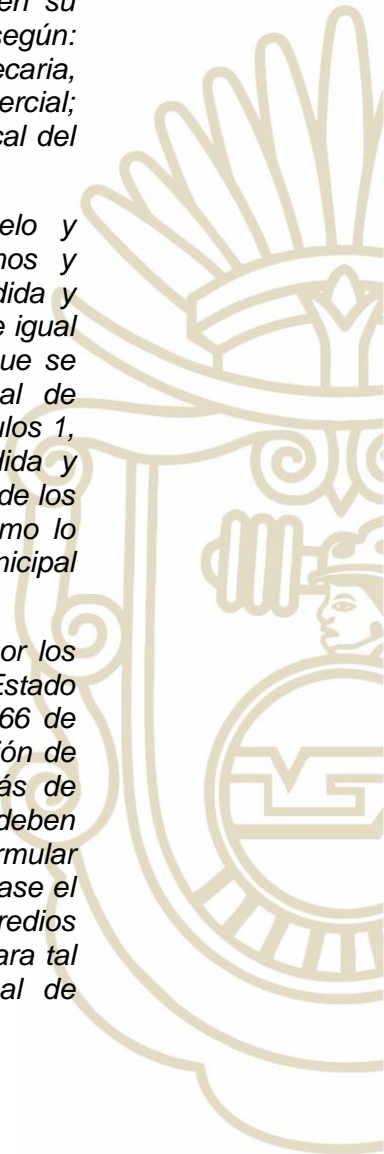
de limpia, parques públicos y jardines, equipamiento especial, mercados públicos, proximidad a zonas comerciales y de servicios.

Tratándose de predios rústicos, se aplicará el valor catastral por hectárea de conformidad con el artículo 31 de la Ley, y para la formulación de las Tablas de Valores se basarán atendiendo a los factores cualitativos siguientes: terrenos de humedad; terrenos de riego; terrenos de temporal; terrenos de agostadero laborable; terrenos de agostadero cerril; terrenos de monte alto en explotación forestal; terrenos en monte alto sin explotación forestal, y terrenos en explotación minera; así mismo, se considerarán los elementos exógenos que intervienen en la determinación del valor como: disponibilidad de la infraestructura de riego, proximidad de caminos, carreteras, puertos o centros de distribución de acopio y abasto, costo de los medios de transporte, tipo de clima, cultivos principales y periodicidad, utilidad y explotación del terreno.

*Para la elaboración de las Tablas de Valores Unitarios de Construcción se considera el valor por metro cuadrado de construcción determinándolo en función de la cantidad, calidad y valor de los materiales utilizados en su estructura, acabados y mano de obra aplicada en ellos, clasificándolas según: **USO:** habitacional, comercial; según su **CLASE:** habitacional; precaria, económica, interés social, regular, interés medio, buena, Comercial; económica, regular, buena, muy buena, aplicables para el ejercicio fiscal del año 2025.*

TERCERO.- *En la presente Tabla de Valores Unitarios de Suelo y Construcción, los valores por metro cuadrado en terrenos urbanos y construcciones están indexados al valor de la UMA (unidad de Medida y Actualización), y en terrenos rústicos el valor es por cada Hectárea y de igual manera están indexados al valor de la UMA, cuya variación sea la que se derive de la actualización la UMA que emita el Instituto Nacional de Estadística y Geografía INEGI, en previsión a lo dispuesto por los artículos 1, 3 y 5 de la Ley para Determinar el Valor de la Unidad de Medida y Actualización, a su vez, estar en actitud de determinar el valor catastral de los inmuebles que sirva de base para determinar el impuesto predial como lo prevé la Tabla de Valores Unitarios de Uso de Suelo y Construcción Municipal en Vigor.*

CUARTO.- *Para efectos de dar debido cumplimiento a lo dispuesto por los artículos 30 de la Ley Número 266 de Catastro para los Municipios del Estado de Guerrero, 20 y 25 fracción I del Reglamento de la Ley Número 266 de Catastro para los Municipios del Estado de Guerrero; para la elaboración de las Tablas de Valores Unitarios de Suelo, los ayuntamientos además de seguir el procedimiento establecido en la Ley y Reglamento citado, deben realizar entre otras actividades el estudio de mercado necesario para formular la propuesta de valores catastrales unitarios de suelo, tomando como base el metro cuadrado para predios urbanos y por hectárea tratándose de predios rústicos que sirvan de base para determinar los valores catastrales; para tal efecto la Dirección de Catastro Municipal, con apoyo del personal de*





valuación adscrito a la misma, se dio a la tarea de realizar un estudio de los valores de mercado que prevalecen en las diversas áreas del área urbana del municipio, tomándose en cuenta los métodos de estudio de mercado, análisis de sistema de información geográfica y análisis urbano; datos poblacionales y de nivel socioeconómico; infraestructura, equipamiento urbano y servicios públicos; lo que nos permite determinar valores catastrales del Suelo más veraces y acordes con la realidad. para tal efecto la Dirección de Catastro Municipal de Zapotitlán Tablas, Guerrero, se dio a la tarea de realizar una investigación de los valores de mercado que prevalecen en las diversas áreas urbanas del municipio, tomando en cuenta el método del estudio de mercado, análisis de sistema de información geográfica y análisis urbano; datos poblacionales y de nivel socioeconómico; infraestructura, equipamiento urbano y servicios públicos; lo que nos permite comparar estadísticamente los valores catastrales con los del mercado inmobiliario; resultando que los valores catastrales de terreno urbano propuestos representan en promedio un **9.78 %** con respecto a los valores de mercado y tratándose de valores de construcción representan un promedio de **1.04 %**.

Cabe mencionar que se considera una tasa de **5 al millar** anual en la Tabla de Valores Unitarios de Uso de Suelo y Construcción para el 2025; del mismo modo se continuará apoyando al contribuyente la totalidad del impuesto predial del ejercicio con el descuento del 12% en el mes de enero, el 10% en Febrero y considerando el 50% únicamente para Personas Adultas Mayores que Cuenten Con la Credencial de INAPAM, jubilados y pensionados, jefas de familia, padres solteros y personas con capacidades diferentes.

QUINTO.- Que para la aplicación de la presente Tabla de Valores Unitarios de Uso de Suelo y Construcción en inmuebles que se vayan empadronando, ubicados en colonias, fraccionamientos o condominios de nueva creación, o que no aparezcan contemplados; para su valuación o revaluación, les serán aplicados los valores por metro cuadrado que correspondan a la zona catastral homogénea más próxima.

SEXTO.- Que para dar cumplimiento a lo establecido en el artículo 9, fracción II, inciso b) del Reglamento de la Ley número 266 de Catastro para los Municipios del Estado de Guerrero, referente a la determinación de la zona catastral dentro del municipio, se establece una zona catastral, agrupando a la cabecera Municipal y localidades en el sector catastral 001, a los terrenos rústicos en el sector catastral 000, de acuerdo a las siguientes tablas:

SECTOR CATASTRAL 001

Clave entidad	Nombre entidad	Clave municipio	Nombre municipio	Clave de localidad	Colonias
12	Guerrero	072	Zapotitlán Tablas	072	Centro
12	Guerrero	072	Zapotitlán Tablas	072	Santa Cecilia
12	Guerrero	072	Zapotitlán Tablas	072	El Calvario
12	Guerrero	072	Zapotitlán Tablas	072	El Peligro
12	Guerrero	072	Zapotitlán Tablas	072	El Ahuehuete



Clave entidad	Nombre entidad	Clave municipio	Nombre municipio	Clave de localidad	Colonias
12	Guerrero	072	Zapotitlán Tablas	072	El Porvenir
12	Guerrero	072	Zapotitlán Tablas	072	Santo Niño
12	Guerrero	072	Zapotitlán Tablas	003	Ahuixotitla
12	Guerrero	072	Zapotitlán Tablas	005	Ayotoxtla
12	Guerrero	072	Zapotitlán Tablas	010	San Miguel Cuixapa
12	Guerrero	072	Zapotitlán Tablas	013	Escalerilla Lagunas
12	Guerrero	072	Zapotitlán Tablas	015	Huiztlatzala
12	Guerrero	072	Zapotitlán Tablas	016	Ixtlahuazaca
12	Guerrero	072	Zapotitlán Tablas	021	Tamaloya
12	Guerrero	072	Zapotitlán Tablas	043	Tres Lagunas
12	Guerrero	072	Zapotitlán Tablas	046	Vista Hermosa
12	Guerrero	072	Zapotitlán Tablas	055	Cerro Verde
12	Guerrero	072	Zapotitlán Tablas	060	Laguna Membrillo
12	Guerrero	072	Zapotitlán Tablas	106	San Miguel Cuixapa Norte
12	Guerrero	072	Zapotitlán Tablas	120	Villa de Guadalupe
12	Guerrero	072	Zapotitlán Tablas	130	San Juan
12	Guerrero	072	Zapotitlán Tablas	068	Piedra Ancha
12	Guerrero	072	Zapotitlán Tablas	071	Piedra Pinta
12	Guerrero	072	Zapotitlán Tablas	080	Las Minas
12	Guerrero	072	Zapotitlán Tablas	081	Rio San Marcos
12	Guerrero	072	Zapotitlán Tablas	115	El Sombrero
12	Guerrero	072	Zapotitlán Tablas	123	Linda Vista
12	Guerrero	072	Zapotitlán Tablas	125	El Sauce
12	Guerrero	072	Zapotitlán Tablas	126	San Marcos
12	Guerrero	072	Zapotitlán Tablas	128	El Fresno
12	Guerrero	072	Zapotitlán Tablas	129	Plan de Guadalupe
12	Guerrero	072	Zapotitlán Tablas	132	Santa Cruz

SÉPTIMO.- Que en el caso de terrenos urbanos, el valor unitario del lote tipo deberá tomar en cuenta el programa o planes parciales de desarrollo urbano de la localidad, y se aplicarán en su caso, los factores de premio o castigo que le correspondan.

En el caso de aplicación de factores de premio o castigo a terrenos, se aplicarán los factores correspondientes a zona, ubicación, frente, irregularidad y superficie, atendiendo a los siguientes rangos de aplicación; en el entendido de cuando se hable de superficie, estará dada en metros cuadrados y cuando se hable de metros, se referirá a metros lineales.

Los factores de zona, ubicación, frente, irregularidad y superficie se aplicarán de acuerdo a los siguientes parámetros:

A). FACTOR DE ZONA. (Fzo) Variación de 0.80 a 1.20

TIPO DE PREDIO	FACTOR
Predio con frente a Avenida principal, calle superior promedio	1.20
Predio con frente a calle promedio	1.00
Predio con único frente o todos los frentes a calle inferior a calle promedio	0.80



Considerándose como calle promedio a aquella de 10.00 metros lineales de ancho o más y con servicios públicos como agua potable, drenaje, energía eléctrica y pavimentos.

B). FACTOR DE UBICACIÓN. (Fub) Variación de 0.50 a 1.35

UBICACIÓN DEL PREDIO	FACTOR
<i>Predio sin frente a vía de comunicación o (predio interior)</i>	0.50
<i>Predio con frente a una vía de comunicación o (predio común)</i>	1.00
<i>Predio con frente a dos vías de comunicación o (predio en esquina)</i>	1.15
<i>Predio con frente a tres vías de comunicación o (predio cabecero de manzana)</i>	1.25
<i>Predio con frente a cuatro vías de comunicación o (predio manzanero)</i>	1.35

C). FACTOR DE FRENTE. (Ffe) Variación de 0.50 a 1.00

$$FFe = Fe/8$$

Fe: Frente del lote en estudio

Considerando para la aplicación de este factor, frentes menores a 8.00 metros lineales y superiores a 2.00 metros lineales.

D). FACTOR DE IRREGULARIDAD. (Fir) Variación de 0.65 a 1.00


Éste estará conformado por la irregularidad que corresponde a la Pendiente, Desnivel y Forma:

$$Fir = Fp * Fd * Ffo$$

D-1). Pendiente. (Fp) Variación de 0.60 a 1.00

Aplicable sólo a la superficie que se encuentre en pendiente

	DESNIVEL POR METRO	PENDIENTE %	FACTOR DE CASTIGO	FACTOR APLICABLE
	0.00	0.0%	0.00	1.00
	0.01	1.0%	0.02	0.98
	0.02	2.0%	0.04	0.96
	0.03	3.0%	0.06	0.94
	0.04	4.0%	0.07	0.93
	0.05	5.0%	0.08	0.92
	0.06	6.0%	0.10	0.90
	0.08	8.0%	0.12	0.88
	0.10	10.0%	0.14	0.86






0.12	12.0%	0.16	0.84
0.16	16.0%	0.19	0.81
0.20	20.0%	0.22	0.78
0.24	24.0%	0.24	0.76
0.28	28.0%	0.25	0.75
0.32	32.0%	0.27	0.73
0.36	36.0%	0.28	0.72
0.40	40.0%	0.30	0.70
0.50	50.0%	0.32	0.68
0.60	60.0%	0.34	0.66
0.80	80.0%	0.37	0.63
1.00	100.0%	0.40	0.60

D-2). DESNIVEL. (Fd) Variación de 0.60 a 1.00

Aplicable sólo a la superficie que se encuentre en desnivel, sea ascendente o descendente, a partir del nivel de la calle:

	DESNIVEL O ALTURA EN METROS	PENDIENTE %	FACTOR APLICABLE
	0.00	0.00	1.00
	0.05	0.04	0.96
	1.00	0.07	0.93
	2.00	0.14	0.86
	3.00	0.21	0.79
	4.00	0.28	0.72
	5.00	0.34	0.66
	6.00	0.40	0.60

D-3). FACTOR DE FORMA. (Ffo) Variación de 0.65 a 1.00

De aplicación sólo a la superficie considerada como irregular o fuera del rectángulo regular.

- a) Para terrenos cuyo fondo sea igual o menor a tres veces el frente y esté conformado por ocho ángulos o menos





DESNIVEL O ALTURA EN METROS	PENDIENTE %	FACTOR APLICABLE
0.00	0.00	1.00
0.05	0.04	0.96
1.00	0.07	0.93
2.00	0.14	0.86
3.00	0.21	0.79
4.00	0.28	0.72
5.00	0.34	0.66
6.00	0.40	0.60

E). FACTOR DE SUPERFICIE. (Fsu) Variación de 0.62 a 1.00

Con relación directa entre la superficie del lote en estudio y el lote predominante en la zona de ubicación.

En donde la superficie del terreno será en metros cuadrados

$$\text{Rel Sup} = \frac{\text{Superficie del lote en estudio}}{\text{Superficie del lote promedio}}$$

Relación de Supo	Facto Supo	Relación de Supo	Facto Supo
De 0.00 a 2.00	1.00	De 11.01 a 12.00	0.80
De 2.01 a 3.00	0.98	De 12.01 a 13.00	0.78
De 3.01 a 4.00	0.96	De 13.01 a 14.00	0.76
De 4.01 a 5.00	0.94	De 14.01 a 15.00	0.74
De 5.01 a 6.00	0.92	De 15.01 a 16.00	0.72
De 6.01 a 7.00	0.90	De 16.01 a 17.00	0.70
De 7.01 a 8.00	0.88	De 17.01 a 18.00	0.68
De 8.01 a 9.00	0.86	De 18.01 a 19.00	0.66
De 9.01 a 10.00	0.84	De 19.01 a 20.00	0.64
De 10.01 a 11.00	0.82	De 20.01 en adelante	0.62

D-3). FACTOR DE FORMA. (Ffo) Variación de 0.65 a 1.00

De aplicación sólo a la superficie considerada como irregular o fuera del rectángulo regular.

- a) Para terrenos cuyo fondo sea igual o menor a tres veces el frente y esté conformado por ocho ángulos o menos



$$Ffo = \sqrt{Rreg / STo}$$

En donde:

Ffo= Factor de Forma

Rreg= Superficie del Rectángulo con lado menor o igual al frente y lado mayor o igual a 3.0 veces el frente.

STo= Superficie Total del Terreno.

FACTOR RESULTANTE:

El Factor Resultante que resulte de la aplicación de los factores descritos anteriormente, se determinará a través de la siguiente fórmula:

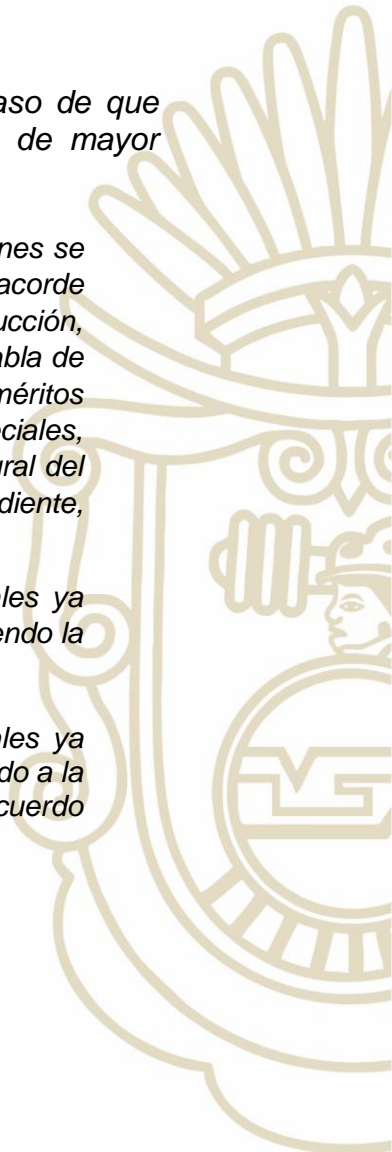
$$Fre = Fzo \times Fub \times Ffe \times Fir \times Fsu$$

El resultado de esta fórmula nunca deberá ser menor a 0.40. En caso de que fuera menor se ajustará a este factor, aplicando el o los factores de mayor relevancia.

OCTAVO. - Que en el caso de la valuación y revaluación de edificaciones se deberán precisar los tipos de construcción que puedan determinarse, acorde a su USO, CLASE, calidad y descripción de los elementos de construcción, señalándose para cada tipo un valor de reposición nuevo acorde a la tabla de valores vigente para cada municipio, y al que se le deducirán los deméritos que procedan por razón de edad. Todas aquellas instalaciones especiales, elementos accesorios u obras complementarias que formen parte integral del inmueble, deberán considerarse con su valor unitario correspondiente, señalando el valor, así como su factor por edad.

Para la aplicación de los factores de demérito por edad, en los cuales ya incluyen los factores por estado de conservación, se aplicarán dependiendo la vida útil y edad de las mismas.

Para la aplicación de los factores de demérito por edad, en los cuales ya incluyen los factores por estado de conservación, se aplicarán de acuerdo a la siguiente tabla, dependiendo de la vida útil y edad de las mismas, de acuerdo a los elementos siguientes:





POR SU USO Y CLASIFICACIÓN					
USO	CLASIFICACIÓN				
	BAJA	ECONÓMICA	MEDIA	BUENA	MUY BUENA
	VIDA ÚTIL EN AÑOS				
Habitacional, Comercio	30	50	50	60	70
Hoteles, Deportivos y Gimnasios	30	40	50	60	70
Terminales y Comunicaciones	10	20	30	40	50
Oficinas y Comercios	20	40	50	60	70
Abasto	10	20	30	40	
Industria	20	30	50	60	
Hospitales		30	35	40	45

FORMULA APLICABLE AL DEMERITO POR EDAD:

En donde: $Fed = ((VU - E) * 0.90) + (VU * 0.10) / VU$

Fed = Factor por Edad

VU = Vida Útil de la Construcción, de acuerdo a la tabla anterior.

E = Edad Estimada de la Construcción.

NOVENO.- Que para dar cumplimiento a lo establecido en la Ley de Catastro para los Municipios del Estado de Guerrero vigente, mediante oficio número S/N, de fecha 23 de octubre de 2024, el H. Ayuntamiento de Zapotitlán Tablas, Guerrero, solicitó a la Coordinación General de Catastro del Gobierno del Estado de Guerrero, la revisión y en su caso, la validación de la presente Tabla de Valores Unitarios de Uso de Suelo y Construcción con Vigencia para 2025; la que mediante oficio número SFA/SI/CGC/1143/2024, de fecha 24 de octubre de 2024, emite contestación de la manera siguiente: **“que su proyecto de Tabla de Valores Unitarios de Uso de Suelo y Construcción con Vigencia para 2025, una vez que han sido revisadas se observa que son las mismas que presentó para el ejercicio fiscal 2024, las cuales no tienen ningún incremento con respecto a los valores catastrales**





aprobados por el H. Congreso del Estado de Guerrero. Además de cumplir con los criterios, lineamientos técnicos y normativos establecidos en la Ley número 266 de Catastro para los municipios del Estado de Guerrero y su Reglamento, por el ejercicio fiscal de 2024”.

Con fundamento en los artículos 174 fracción I, 195 fracción V, 196, 248, 254 y 256 y demás relativos y aplicables de la Ley Orgánica del Poder Legislativo del Estado de Guerrero Número 231, esta Comisión de Hacienda tiene plenas facultades para efectuar el estudio de la Iniciativa de referencia y emitir el Dictamen con Proyecto de Decreto que recaerá al mismo.

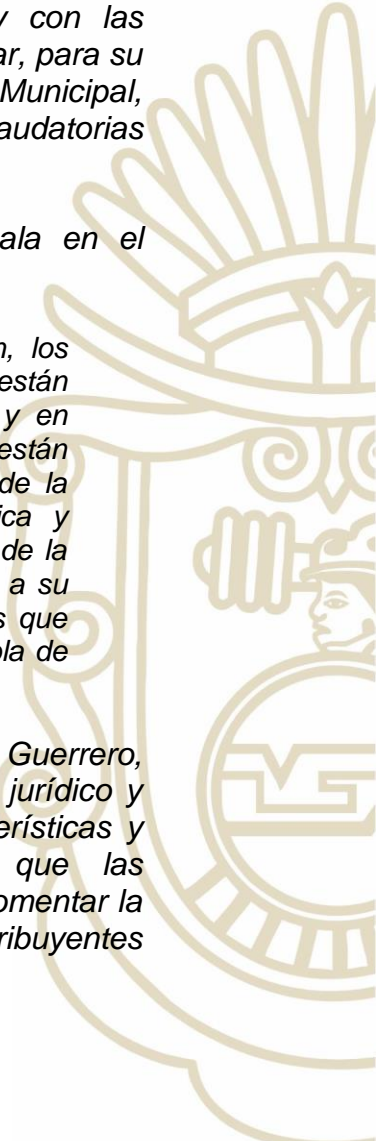
IV. CONCLUSIONES

Esta Comisión Dictaminadora, considerando las disposiciones legales aplicables en la materia, constató que la correspondiente iniciativa de Tablas de Valores Unitarios de Uso de Suelo y Construcción del Municipio de Zapotitlán Tablas, Guerrero, para el ejercicio fiscal 2025, se presentó en tiempo, y con las formalidades técnicas y normativas vigentes ante esta Soberanía Popular, para su estudio, análisis y aprobación, lo que permitirá a la Administración Municipal, contar con las herramientas legales vinculadas con sus atribuciones recaudatorias para el cobro de las contribuciones sobre propiedad inmobiliaria.

Así también, el Ayuntamiento Municipal de Zapotitlán Tablas, señala en el considerando tercero de su Iniciativa que:

“En la presente Tabla de Valores Unitarios de Suelo y Construcción, los valores por metro cuadrado en terrenos urbanos y construcciones están indexados al valor de la UMA (unidad de Medida y Actualización), y en terrenos rústicos el valor es por cada Hectárea y de igual manera están indexados al valor de la UMA, cuya variación sea la que se derive de la actualización la UMA que emita el Instituto Nacional de Estadística y Geografía INEGI, en previsión a lo dispuesto por los artículos 1, 3 y 5 de la Ley para Determinar el Valor de la Unidad de Medida y Actualización, a su vez, estar en actitud de determinar el valor catastral de los inmuebles que sirva de base para determinar el impuesto predial como lo prevé la Tabla de Valores Unitarios de Uso de Suelo y Construcción Municipal en Vigor.”

Por lo tanto, los contribuyentes del Municipio de Zapotitlán Tablas, Guerrero, deben tener la certeza que sus contribuciones emanan de un marco jurídico y fiscal adecuado y equitativo, considerando para tal efecto las características y condiciones socio-económicas prevaletentes a nivel local, y que las disposiciones contenidas en la presente iniciativa de Decreto, buscan fomentar la cultura del cumplimiento de las obligaciones fiscales a cargo de los contribuyentes sobre la propiedad inmobiliaria.





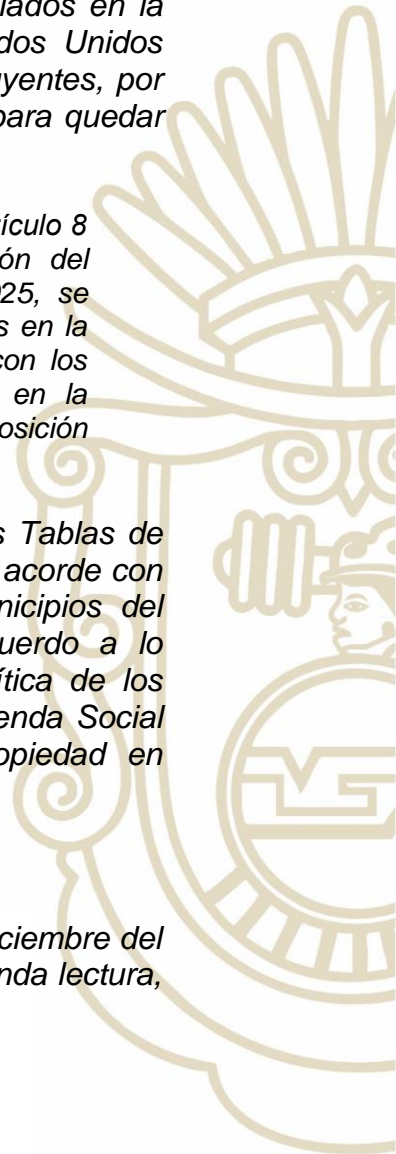
Durante el análisis de la propuesta se determinó que las Tablas de Valores de Uso de Suelo y Construcción propuestas, se encuentran acorde a los lineamientos establecidos en la Ley de Catastro para los Municipios del Estado de Guerrero vigente y su aplicación se efectuará de acuerdo a lo estipulado en la Constitución Política de los Estados Unidos Mexicanos; Ley de Hacienda Municipal; Ley de Vivienda Social del Estado de Guerrero; Ley de Desarrollo Urbano; Ley de Propiedad en Condominio y Código Fiscal Municipal.

Asimismo, esta Comisión Dictaminadora con pleno respeto de las facultades tributarias del municipio de Zapotitlán Tablas, Guerrero, confirmó que las tasas de cobro establecidas en el artículo 8 de su Tabla de Valores Unitarios de Uso de Suelo y Construcción para el ejercicio fiscal 2025, se encuentran dentro de los parámetros de las tasas y tarifas contenidas en el artículo 18 de la Ley Número 492 de Hacienda Municipal vigente, y serán de 5 al millar anual, en cumplimiento con los principios de legalidad, igualdad y proporcionalidad contemplados en la fracción IV del artículo 31 de la Constitución Política de los Estados Unidos Mexicanos, evitando la imposición de cobros excesivos a los contribuyentes, por lo que se consideró conveniente incluir un artículo quinto transitorio para quedar como sigue:

“ARTICULO QUINTO”.- *“Que las tasas de cobro establecidas en el artículo 8 de la Tabla de Valores Unitarios de Uso de Suelo y Construcción del municipio de Zapotitlán Tablas, Guerrero para el ejercicio fiscal 2025, se encuentran dentro de los parámetros de las tasas y tarifas contenidas en la Ley Número 492 de Hacienda Municipal vigente, en cumplimiento con los principios de legalidad, igualdad y proporcionalidad contemplados en la Constitución Política de los Estados Unidos Mexicanos, evitando la imposición de cobros excesivos a los contribuyentes.”*

Es así que dentro del análisis de la propuesta, se determinó que las Tablas de Valores de Uso de Suelo y Construcción propuestas debían ajustarse acorde con los lineamientos establecidos en la Ley de Catastro para los Municipios del Estado de Guerrero vigente y su aplicación se efectuará de acuerdo a lo estipulado en la fracción IV del artículo 31 de la Constitución Política de los Estados Unidos Mexicanos; Ley de Hacienda Municipal; Ley de Vivienda Social del Estado de Guerrero; Ley de Desarrollo Urbano; Ley de Propiedad en Condominio y Código Fiscal Municipal.

Que en sesión iniciada el 19 y concluida el 20 y en sesión del 26 de diciembre del 2024, el Dictamen en desahogo recibió primera y dispensa de la segunda lectura,






por lo que en términos de lo establecido en los artículos 262, 264 y 265 de la Ley Orgánica del Poder Legislativo del Estado de Guerrero Número 231, la Presidencia de la Mesa Directiva, habiendo sido expuestos los motivos y el contenido del Dictamen, al no existir votos particulares en el mismo y no habiéndose registrado diputados en contra en la discusión, se preguntó a la Plenaria si existían reserva de artículos, y no habiéndose registrado reserva de artículos, se sometió el dictamen en lo general y en lo particular, aprobándose el dictamen por unanimidad de votos.

Que aprobado en lo general y en lo particular el Dictamen, la Presidencia de la Mesa Directiva del Honorable Congreso del Estado realizó la Declaratoria siguiente: *“Esta Presidencia en términos de nuestra Ley Orgánica, tiene por aprobado el Dictamen con proyecto de Decreto por el que se aprueban las Tablas de Valores Unitarios de uso de Suelo y Construcción que servirán de base al Honorable Ayuntamiento del Municipio de Zapotitlán Tablas, Guerrero, para el cobro de las contribuciones sobre propiedad inmobiliaria durante el ejercicio fiscal 2025. Emítase el Decreto correspondiente y remítase a las Autoridades competentes para los efectos legales conducentes”.*

Por lo anteriormente expuesto y con fundamento en lo dispuesto en los artículos 61 fracción I de la Constitución Política Local, 227 y 287 de la Ley Orgánica del Poder Legislativo en vigor, este Honorable Congreso decreta y expide el siguiente:

DECRETO NÚMERO 188 POR EL QUE SE APRUEBAN LAS TABLAS DE VALORES UNITARIOS DE USO DE SUELO Y CONSTRUCCIÓN QUE SERVIRÁN DE BASE AL HONORABLE AYUNTAMIENTO DEL MUNICIPIO DE ZAPOTITLÁN TABLAS, GUERRERO, PARA EL COBRO DE LAS CONTRIBUCIONES SOBRE PROPIEDAD INMOBILIARIA DURANTE EL EJERCICIO FISCAL 2025.

ARTÍCULO ÚNICO. Se aprueban las Tablas de Valores Unitarios de Uso de Suelo y de Construcción que servirán de base al Honorable Ayuntamiento del Municipio de Zapotitlán Tablas, Guerrero, para el cobro de las contribuciones sobre propiedad inmobiliaria, durante el ejercicio fiscal 2025, en los siguientes términos:





I.- TABLA DE VALORES CATASTRALES DE SUELO RÚSTICO VIGENTE PARA EL EJERCICIO FISCAL DE 2025.

SECTOR CATASTRAL 000

SECTOR CATASTRAL	CLAVE DE SECTOR	DESCRIPCIÓN DE LA CALLE O SECTOR	VALOR POR HA EN UMA.
000	1	Terrenos de Riego.	130.19
000	2	Terrenos de Humedad.	130.19
000	3	Terrenos de Temporal.	53.26
000	4	Terrenos de Agostadero Laborable.	38.47
000	5	Terrenos de Agostadero Cerril.	29.59
000	6	Terrenos de monte alto susceptibles para explotación forestal.	130.19
000	7	Terrenos de Explotación Minera (metales y demás derivados de estos).	130.19

DESCRIPCIÓN DE LOS TIPOS DE PREDIOS RÚSTICOS

1.- TERRENOS DE RIEGO.

Son aquellos que, en virtud de obras artificiales, dispongan de agua suficiente para sostener en forma permanente los cultivos propios, con independencia de la precipitación pluvial.

2.- TERRENOS DE HUMEDAD.

Son aquellos que por las condiciones del suelo y meteorológicas, suministran a los cultivos humedad suficiente para su desarrollo, con independencia del riego.

3.- TERRENOS DE TEMPORAL.

Son aquellos en que sus cultivos completan su ciclo vegetativo, exclusivamente a través de la precipitación pluvial.

4.- TERRENOS DE AGOSTADERO LABORABLE.

Son aquellos que, por la precipitación pluvial, topografía o calidad, producen en forma natural o cultivada pastos y forrajes que sirven de alimento para el ganado, son tierras que pueden servir para cultivar en épocas de precipitación pluvial.

5.- TERRENOS DE AGOSTADERO CERRIL.

Son aquellos que, por la precipitación pluvial, topografía o calidad, producen en forma natural pastos y forrajes que pueden servir de alimento para el ganado.





6.- TERRENOS DE MONTE ALTO SUSCEPTIBLES PARA EXPLOTACIÓN FORESTAL.

Son aquellos que se encuentran poblados de árboles, en espesura tal que impidan su aprovechamiento para fines agrícolas o de agostadero, utilizados para la extracción de recursos forestales, Esta actividad suele llevarse a cabo para la obtención de madera, frutos o corcho.

II.- TABLA DE VALORES CATASTRALES DE SUELO URBANO VIGENTE PARA EL EJERCICIO FISCAL DE 2025.

SECTOR CATASTRAL 001

Definición de: VALOR EN UMA POR M2, es el número de la Unidad de Medida y Actualización (UMA), multiplicado por el valor en pesos de la UMA, que se encuentre vigente al momento de su aplicación, da como resultado el valor en pesos por metro cuadrado del terreno.

El valor en pesos de la Unidad de Medida y Actualización (UMA) es el determinado por el INEGI, el cual es publicado en el Diario Oficial de la Federación.

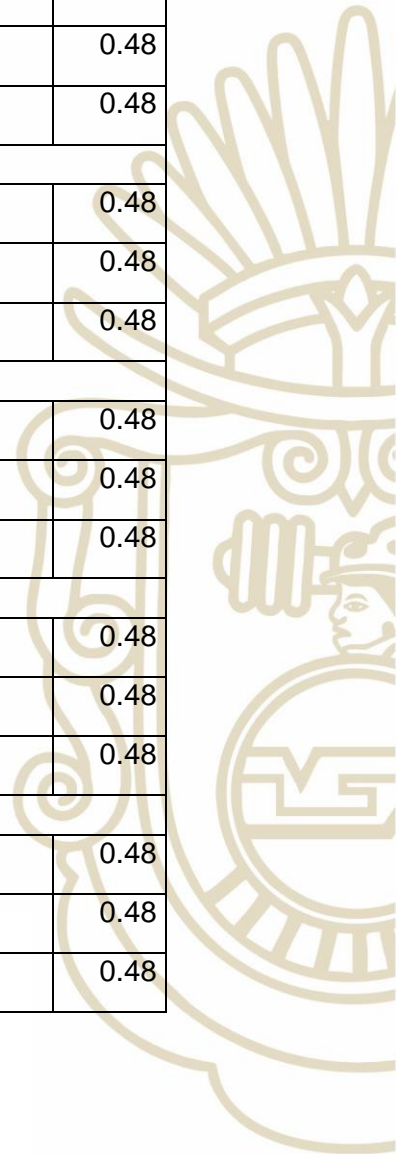
SECTOR	COLONIAS	CALLE	DESCRIPCIÓN	VALOR POR M2 EN UMA
No. de Código			Ubicación	
001 Centro				
001	001	001	Sin nombre	0.97
001	001	001	Andador sin nombre	0.97
001	001	001	Todas las calles	0.97
002 Santa Cecilia				
001	002	001	Sin nombre	0.97
001	002	001	Andador sin nombre	0.97
001	002	001	Todas las calles	0.97
003 El Calvario				
001	003	001	Sin nombre	0.97
001	003	001	Andador sin nombre	0.97
001	003	001	Todas las calles	0.97
004 El Peligro				



001	004	001	Sin nombre	0.97
001	004	001	Andador sin nombre	0.97
001	004	001	Todas las calles	0.97
005 El Ahuehuate				
001	005	001	Sin nombre	0.97
001	005	001	Andador sin nombre	0.97
001	005	001	Todas las calles	0.97
006 El Porvenir				
001	006	001	Sin nombre	0.97
001	006	001	Andador sin nombre	0.97
001	006	001	Todas las calles	0.97
007 Santo Niño				
001	007	001	Sin nombre	0.97
001	007	001	Andador sin nombre	0.97
001	007	001	Todas las calles	0.97
COMUNIDADES				
008 Ahuixotitla				
001	008	001	Sin nombre	0.48
001	008	001	Andador sin nombre	0.48
001	008	001	Todas las calles	0.48
009 Ayototitla				
001	009	001	Sin nombre	0.48
001	009	001	Andador sin nombre	0.48
001	009	001	Todas las calles	0.48
010 San Miguel Cuixapa				
001	010	001	Sin nombre	0.48
001	010	001	Andador sin nombre	0.48



001	010	001	Todas las calles	0.48
011 Escalerilla lagunas				
001	011	001	Sin nombre	0.48
001	011	001	Andador sin nombre	0.48
001	011	001	Todas las calles	0.48
012 Huiztlatzala				
001	012	001	Sin nombre	0.48
001	012	001	Andador sin nombre	0.48
001	012	001	Todas las calles	0.48
013 Ixtlahuazaca				
001	013	001	Sin nombre	0.48
001	013	001	Andador sin nombre	0.48
001	013	001	Todas las calles	0.48
014 Tamaloya				
001	014	001	Sin nombre	0.48
001	014	001	Andador sin nombre	0.48
001	014	001	Todas las calles	0.48
015 Tres lagunas				
001	015	001	Sin nombre	0.48
001	015	001	Andador sin nombre	0.48
001	015	001	Todas las calles	0.48
016 Vista hermosa				
001	016	001	Sin nombre	0.48
001	016	001	Andador sin nombre	0.48
001	016	001	Todas las calles	0.48
017 Laguna membrillo				
001	017	001	Sin nombre	0.48
001	017	001	Andador sin nombre	0.48
001	017	001	Todas las calles	0.48





018 San miguel cuixapa norte				
001	018	001	Sin nombre	0.48
001	018	001	Andador sin nombre	0.48
001	018	001	Todas las calles	0.48
019 Villa de Guadalupe				
001	019	001	Sin nombre	0.48
001	019	001	Andador sin nombre	0.48
001	019	001	Todas las calles	0.48
020 San juan				
001	020	001	Sin nombre	0.48
001	020	001	Andador sin nombre	0.48
001	020	001	Todas las calles	0.48
003 DELEGACIONES				
021 Piedra ancha				
001	021	001	Sin nombre	0.48
001	021	001	Andador sin nombre	0.48
001	021	001	Todas las calles	0.48
022 Piedra pinta				
001	022	001	Sin nombre	0.48
001	022	001	Andador sin nombre	0.48
001	022	001	Todas las calles	0.48
023 Las minas				
001	023	001	Sin nombre	0.48
001	023	001	Andador sin nombre	0.48
001	023	001	Todas las calles	0.48
024 Rio san marcos				
001	024	001	Sin nombre	0.48
001	024	001	Andador sin nombre	0.48
001	024	001	Todas las calles	0.48



025 El sombrero				
001	025	001	Sin nombre	0.48
001	025	001	Andador sin nombre	0.48
001	025	001	Todas las calles	0.48
026 Linda vista				
001	026	001	Sin nombre	0.48
001	026	001	Andador sin nombre	0.48
001	026	001	Todas las calles	0.48
027 El sauce				
001	027	001	Sin nombre	0.48
001	027	001	Andador sin nombre	0.48
001	027	001	Todas las calles	0.48
028 San marcos				
001	028	001	Sin nombre	0.48
001	028	001	Andador sin nombre	0.48
001	028	001	Todas las calles	0.48
029 El fresno				
001	029	001	Sin nombre	0.48
001	029	001	Andador sin nombre	0.48
001	029	001	Todas las calles	0.48
030 Plan de Guadalupe				
001	030	001	Sin nombre	0.48
001	030	001	Andador sin nombre	0.48
001	030	001	Todas las calles	0.48
031 Santa cruz				
001	031	001	Sin nombre	0.48
001	031	001	Andador sin nombre	0.48
001	031	001	Todas las calles	0.48



III.- TABLA DE VALORES DE CONSTRUCCIÓN VIGENTE PARA EL EJERCICIO FISCAL 2025.

DESCRIPCIÓN DE LAS CARACTERÍSTICAS DE CONSTRUCCIÓN SEGÚN EL USO Y LA CLASE.

USO HABITACIONAL

PRECARIA

Vivienda generalmente sin proyecto y autoconstruida, ubicada por lo general en asentamientos irregulares o en lugares en donde no existan servicios de infraestructura urbana completos, sin traza urbana definida y, localizados en la periferia de las ciudades.

Construida con materiales de mala calidad; sin cimentación; con estructuras de madera o sin estructuras; muros de carrizo, palma, lámina negra, cartón, adobe o madera; techos de vigía y palma, vigías o polines de madera y lámina negra o de cartón.

No tiene acabados; pisos de tierra apisonada o firme rústico de cemento, claros menores a 3 metros.

ECONÓMICA

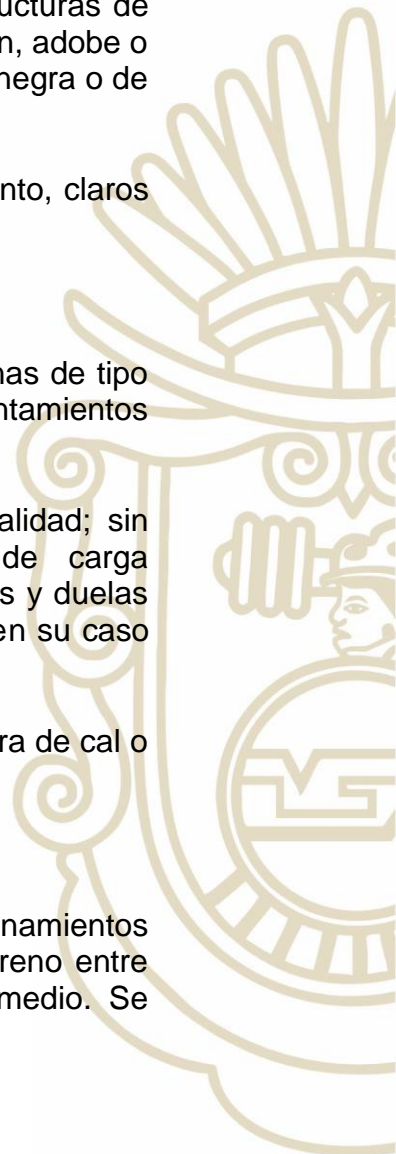
Sin proyecto. Con algunos servicios municipales. Se encuentra en zonas de tipo popular o medio bajo. Se localiza en zonas periféricas o de asentamientos espontáneos.

Calidad de construcción baja; sin acabados o acabados de baja calidad; sin cimentación o de mampostería o concreto ciclópeo; muros de carga predominando el adobe, ladrillo y block; techos de terrado sobre vigías y duelas de madera, vigías de madera con lámina galvanizada o de cartón, o en su caso de losa de concreto sin acabados o de baja calidad.

Pisos de tierra apisonada, firme de cemento escobillado o pulido; pintura de cal o pintura vinílica de tipo económico.

REGULAR

Proyecto definido, funcional y característico. Se encuentran en fraccionamientos o colonias que cuentan con la mayoría de los servicios. Lotes de terreno entre 120 y 200 m² en promedio y de 120 m² de construcción en promedio. Se





localiza en zonas consolidadas de los centros de población y en fraccionamientos residenciales medios.

Cimientos de mampostería, concreto ciclópeo, rodapié de block relleno con concreto. Estructuras con castillos y dalas de cerramiento.

Claros medios de 4 metros. Muros de carga de ladrillo, block o piedra. Los techos suelen ser de losa, asbesto, terrado o lámina galvanizada. Los acabados en pisos y muros son de regular calidad.

BUENA

Disponen de un proyecto definido, funcional y de calidad. Se encuentran en fraccionamientos residenciales de clase media a media alta, que cuentan con todos los servicios públicos. Elementos, materiales y mano de obra de calidad. Superficie entre 200 y 500 m² en promedio y su área construida de 1 a 1.5 veces la superficie del terreno.

Elementos estructurales de buena calidad, con castillos, dalas de cerramiento, columnas y trabes. Cimientos de concreto armado, mampostería, rodapié de block relleno con concreto. Muros de block o ladrillo.

Los claros son hasta de 7 metros. Techos y entrepisos con losas de concreto armado. Suelen recubrirse con tejas de regular calidad. Acabados exteriores texturizados, piedra de corte o molduras de concreto, los acabados e interiores son de buena calidad.

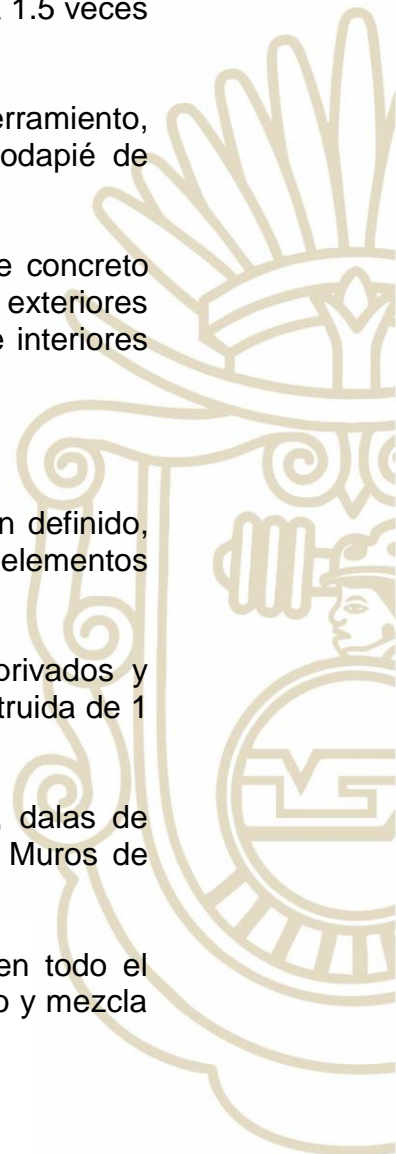
MUY BUENA

Proyecto arquitectónico de muy buena calidad, e diseño especial bien definido, funcional y a veces caprichoso. Amplios espacios construidos con elementos decorativos interior y exteriormente.

Todos los servicios públicos. Se encuentran en fraccionamientos privados y exclusivos. Lotes con superficie promedio de 500 m² y superficie construida de 1 a 2.5 veces la superficie de terreno.

Elementos estructurales de muy buena calidad a base de castillos, dalas de cerramiento, columnas, trabes, zapatas corridas o zapatas aisladas. Muros de ladrillo o block.

Grandes claros entre 5 y 10 metros. Techos con losa y molduras en todo el perímetro. Recubrimiento de teja de buena calidad. Aplanados de yeso y mezcla





maestreados. Acabados exteriores con texturas, piedras de corte, mármol y molduras de cantera.

Acabados interiores texturizados, con madera fina, tapices o parcialmente de mármol. Los pisos son de cerámica de primera calidad, mármol, parquet.

USO	CLASE:	CLAVE DE CONSTRUCCIÓN	VALOR/M2 EN UMA.
H A B I T A C I O N A L	PRECARIA	HAA	0.71
	ECONÓMICA	HAB	0.71
	REGULAR	HAC	0.95
	BUENA	HAD	1.18
	MUY BUENA	HAE	2.37

USO COMERCIAL

ECONÓMICA

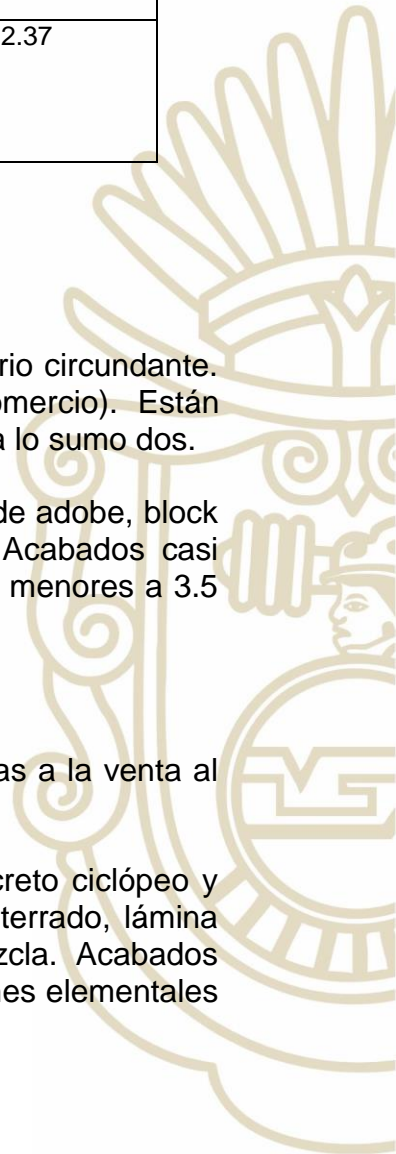
Edificaciones ubicadas en zonas populares, dando servicio al vecindario circundante. Es posible encontrarlas formando parte de uso mixto (vivienda comercio). Están destinadas a la venta de productos al detalle. Cuentan con una pieza, a lo sumo dos.

Carecen de proyecto; construidas con materiales económicos. Muros de adobe, block o ladrillo. Techos de terrado, lámina galvanizada, asbesto o losa. Acabados casi inexistentes. Pisos de cemento. Las instalaciones son básicas. Claros menores a 3.5 metros; construidos bajo autoconstrucción, o autofinanciamiento.

REGULAR

Edificaciones ubicadas en zonas populares o de tipo medio, destinadas a la venta al detalle y a la prestación de servicios.

A veces carecen de proyecto. Cimentación de mampostería, de concreto ciclópeo y block relleno. Muros de carga de ladrillo, block o adobe. Techos de terrado, lámina galvanizada, lámina de asbesto o losa. Aplanados de yeso o mezcla. Acabados discretos y pintura vinílica de tipo económico o cal directas. Instalaciones elementales





en cuanto a iluminación y saneamiento. Claros medios de 5 metros y contruidos bajo financiamiento bancario.

BUENA

Edificaciones con proyecto definido, funcional y de calidad; materiales de buena calidad. Los encontramos formando parte de la estructura habitacional normalmente en el centro urbano y en zonas comerciales establecidas. Se dedican normalmente a la prestación de servicios y venta de productos diversos.

Elementos estructurales a base de castillos y dalas de cerramiento. Cimentación de mampostería, concreto ciclópeo, rodapié de block relleno y dala de desplante de concreto armado. Muros de ladrillo o block. Techos de losa. Aplanados de yeso y mezcla reglado. Acabados medios con texturas y pintura vinílica o esmalte. Claros medios de 6 metros o más; construcción realizada por empresas constructoras; a través de autofinanciamiento o financiamiento bancario.

USO	CLASE:	CLAVE DE CONSTRUCCIÓN	DE VALOR/M2 EN UMA.
COMERCIAL	ECONÓMICA	COA	0.95
	REGULAR	COB	1.18
	BUENA	COC	2.96

TRANSITORIOS

ARTÍCULO PRIMERO.- El presente decreto entrará en vigor a partir del 1º de enero del año 2025.

ARTÍCULO SEGUNDO.- Remítase el presente Decreto a la Titular del Poder Ejecutivo del Estado y al Honorable Ayuntamiento del Municipio de **Zapotitlán Tablas**, Guerrero, para los efectos legales conducentes.

ARTÍCULO TERCERO.- Publíquese en el Periódico Oficial del Gobierno del Estado para su conocimiento general.

ARTÍCULO CUARTO.- En términos de lo dispuesto por la Ley de Catastro para los Municipios del Estado de Guerrero vigente, el Ayuntamiento de **Zapotitlán**





Tablas, Guerrero, publicitará la presente Tabla de Valores Unitarios de Uso de Suelo y Construcción en su correspondiente gaceta municipal.

ARTICULO QUINTO.- Que las tasas de cobro establecidas en el artículo 8 de la Ley de Ingresos para el ejercicio fiscal 2025, del municipio de **Zapotitlán Tablas**, Guerrero, se encuentran dentro de los parámetros de las tasas y tarifas contenidas en la Ley Número 492 de Hacienda Municipal vigente, en cumplimiento con los principios de legalidad, igualdad y proporcionalidad contemplados en la Constitución Política de los Estados Unidos Mexicanos, evitando la imposición de cobros excesivos a los contribuyentes.

Dado en el Salón de Sesiones del Honorable Poder Legislativo, a los veintiséis días del mes de diciembre del año dos mil veinticuatro.

DIPUTADO PRESIDENTE

JESÚS PARRA GARCÍA

DIPUTADA SECRETARIA

MARÍA DE JESÚS GALEANA RADILLA

DIPUTADO SECRETARIO

EDGAR VENTURA DE LA CRUZ

(HOJA DE FIRMAS DEL DECRETO NÚMERO 188 POR EL QUE SE APRUEBAN LAS TABLAS DE VALORES UNITARIOS DE USO DE SUELO Y CONSTRUCCIÓN QUE SERVIRÁN DE BASE AL HONORABLE AYUNTAMIENTO DEL MUNICIPIO DE ZAPOTITLÁN TABLAS, GUERRERO, PARA EL COBRO DE LAS CONTRIBUCIONES SOBRE PROPIEDAD INMOBILIARIA DURANTE EL EJERCICIO FISCAL 2025.)

