



LA SEXAGÉSIMA CUARTA LEGISLATURA AL HONORABLE CONGRESO DEL ESTADO LIBRE Y SOBERANO DE GUERRERO, EN NOMBRE DEL PUEBLO QUE REPRESENTA, Y:

CONSIDERANDO

Que en sesión iniciada el 19 y concluida el 20 de diciembre del 2024, las Diputadas y los Diputados integrantes de la Comisión de Hacienda, presentaron a la Plenaria el Dictamen con proyecto de Decreto por el que se aprueban las Tablas de Valores Unitarios de uso de Suelo Rústico, Urbano y de Construcción que servirán de base al Honorable Ayuntamiento del Municipio de Marquelia, Guerrero, para el cobro de las contribuciones sobre propiedad inmobiliaria durante el ejercicio fiscal 2025, en los siguientes términos:

“METODOLOGÍA DE TRABAJO

La Comisión de Hacienda, conforme a lo establecido en el artículo 256 de nuestra Ley Orgánica del Poder Legislativo en vigor, realizó el análisis de esta Iniciativa conforme al procedimiento que a continuación se describe:

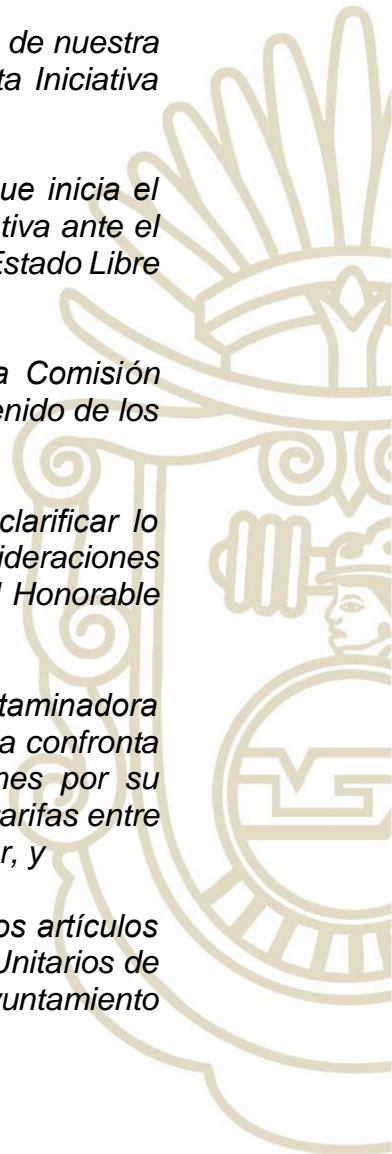
En el apartado de “Antecedentes Generales” se describe el trámite que inicia el proceso legislativo, a partir de la fecha en que fue presentada la Iniciativa ante el Pleno de la Sexagésima Cuarta Legislatura al Honorable Congreso del Estado Libre y Soberano de Guerrero.

En el apartado denominado “Consideraciones”, los integrantes de la Comisión Dictaminadora realizan una valoración de la iniciativa con base al contenido de los diversos ordenamientos legales aplicables.

En el apartado referido al “Contenido de la Iniciativa”, a efecto de clarificar lo señalado por el Municipio, se hace una transcripción de las consideraciones expuestas, sometida al Pleno de la Sexagésima Cuarta Legislatura al Honorable Congreso del Estado Libre y Soberano de Guerrero.

*En el apartado de “Conclusiones”, el trabajo de esta Comisión Dictaminadora consistió en verificar los criterios técnicos y normativos aplicables, en la confronta de las diversas clasificaciones por zonas, categorías y delimitaciones por su ubicación y tipo de uso de suelo y construcción, así como las cuotas y tarifas entre la propuesta para **2025**, en relación a las del ejercicio inmediato anterior, y*

En el apartado “Texto normativo y régimen transitorio”, se desglosan los artículos que integran el Decreto por el que se aprueban las Tablas de Valores Unitarios de Uso de Suelo y de Construcción, que servirán de base al Honorable Ayuntamiento





del municipio de **Marquelia, Guerrero**, para el cobro de las contribuciones sobre propiedad inmobiliaria durante el ejercicio fiscal **2025**, con las modificaciones realizadas por esta Comisión dictaminadora, así como el régimen transitorio de la misma.

I. ANTECEDENTES GENERALES

Por oficio PRE/2024/014, de fecha 30 de octubre de 2024, el Ciudadano **Javier Tacuba Salas**, Presidente Municipal Constitucional del Honorable Ayuntamiento del Municipio de **Marquelia, Guerrero**, en uso de las facultades que le confieren los artículos 65 fracción V de la Constitución Política del Estado Libre y Soberano de Guerrero, y 62 fracción III, de la Ley Orgánica del Municipio Libre, remitió a este Honorable Congreso, para su discusión y aprobación, en su caso, la Iniciativa de Tablas de Valores Unitarios de Uso de Suelo y de Construcción que servirán de base al Honorable Ayuntamiento del Municipio de **Marquelia, Guerrero**, para el cobro de las contribuciones sobre propiedad inmobiliaria durante el ejercicio fiscal **2025**.

El Pleno de la Sexagésima Cuarta Legislatura del Honorable Congreso del Estado Libre y Soberano de Guerrero, en sesión de fecha 05 de noviembre del año dos mil veinticuatro, tomó conocimiento de la Iniciativa de referencia, habiéndose turnado en términos de los artículos 174 fracción I, 241 y 244 de la Ley Orgánica del Poder Legislativo del Estado de Guerrero Número 231, mediante oficio LXIV/1ER/SSP/DPL/0201-49/2024 de esa misma fecha, suscrito por el Mtro. José Enrique Solís Ríos, Secretario de Servicios Parlamentarios de este Honorable Congreso, y por mandato de la Mesa Directiva de esta soberanía, a la Comisión Ordinaria de Hacienda, para su análisis y emisión del Dictamen con Proyecto de Decreto respectivo.

II. CONSIDERACIONES

En términos de lo dispuesto por los artículos 174 fracción I, 195 fracción V, 196, 248, 254 y 256 y demás relativos y aplicables de la Ley Orgánica del Poder Legislativo del Estado de Guerrero Número 231, esta Comisión Ordinaria de Hacienda tiene plenas facultades para efectuar el estudio de la Iniciativa de referencia y emitir el Dictamen con Proyecto de Decreto que recaerá a la misma.

El Honorable Congreso del Estado Libre y Soberano de Guerrero, conforme a lo establecido por los artículos 115 fracción IV, párrafo cuarto, de la Constitución Política de los Estados Unidos Mexicanos; 61 fracción I y 62 fracción III de la Constitución Política Local; 116 y 260 de la Ley Orgánica del Poder Legislativo del Estado de Guerrero Número 231, está plenamente facultado para discutir y aprobar, en su caso, la Iniciativa de Tablas de Valores Unitarios de Uso de Suelo y de



*Construcción que servirán de base al Honorable Ayuntamiento del Municipio de **Marquelia, Guerrero**, para el cobro de las contribuciones sobre propiedad inmobiliaria durante el ejercicio fiscal **2025**, previa la emisión por la Comisión de Hacienda, del dictamen con Proyecto de Decreto respectivo.*

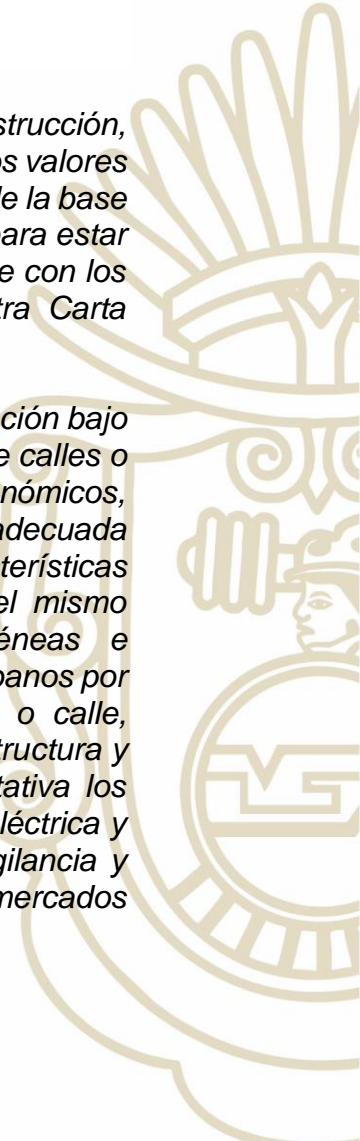
*Obra en el expediente que acompaña a la iniciativa, copia certificada del acta de sesión ordinaria de Cabildo, de fecha 28 de octubre de 2024, de la que se desprende que los integrantes del Honorable Ayuntamiento analizaron, discutieron y aprobaron por mayoría de votos, la iniciativa de Tablas de Valores Unitarios de Uso de Suelo y de Construcción que servirán de base al Honorable Ayuntamiento del Municipio de **Marquelia, Guerrero**, para el cobro de las contribuciones sobre propiedad inmobiliaria durante el ejercicio fiscal **2025**.*

*El Honorable Ayuntamiento del Municipio de **Marquelia, Guerrero**, motiva su iniciativa conforme al siguiente:*

III. CONTENIDO DE LA INICIATIVA

*“**PRIMERO.** - Que la Tabla de Valores Unitarios de Uso de Suelo y Construcción, es el instrumento técnico-jurídico, que se utiliza para la determinación de los valores catastrales de cada predio ubicado dentro del territorio municipal y por ende la base para el cobro del impuesto predial para el Ejercicio Fiscal del año 2025, para estar en condiciones de atender la demanda social de los gobernados y cumple con los requisitos de legalidad, proporcionalidad y equidad que señala nuestra Carta Magna.*

***SEGUNDO.-** Que tratándose de predios urbanos se procede a su clasificación bajo el criterio de agruparlos en **sectores catastrales**, y a su vez en tramos de calles o zonas de valor; se consideran toda clase de datos poblacionales, socioeconómicos, de infraestructura y equipamiento urbano a fin de tener una zonificación adecuada y a un cálculo preciso del valor unitario por **sector**; así como a las características comunes de los inmuebles que se ubiquen en las distintas zonas del mismo refiriéndose a los **sectores catastrales** de condiciones homogéneas e infraestructura y equipamiento urbano, y El valor unitario de los predios urbanos por metro cuadrado, se determinará y establecerá por **sector**, manzana o calle, atendiendo a la disponibilidad y características del equipamiento, infraestructura y servicios públicos, tomando en cuenta en forma enunciativa y no limitativa los elementos siguientes: suministro de Agua, vialidades, drenaje, energía eléctrica y alumbrado público, banquetas y guarniciones, equipamiento básico, vigilancia y servicios de limpia, parques públicos y jardines, equipamiento especial, mercados públicos, proximidad a zonas comerciales y de servicios.*





Tratándose de predios rústicos, se aplicará el valor catastral por hectárea de conformidad con el artículo 31 de la Ley, y para la formulación de las Tablas de Valores se basarán atendiendo a los factores cualitativos siguientes: terrenos de humedad; terrenos de riego; terrenos de temporal; terrenos de agostadero laborable; terrenos de agostadero cerril; terrenos de monte alto en explotación forestal; terrenos en monte alto sin explotación forestal, y terrenos en explotación minera; así mismo, se considerarán los elementos exógenos que intervienen en la determinación del valor como: disponibilidad de la infraestructura de riego, proximidad de caminos, carreteras, puertos o centros de distribución de acopio y abasto, costo de los medios de transporte, tipo de clima, cultivos principales y periodicidad, utilidad y explotación del terreno.

*Para la elaboración de las Tablas de Valores Unitarios de Construcción se considera el valor por metro cuadrado de construcción determinándolo en función de la cantidad, calidad y valor de los materiales utilizados en su estructura, acabados y mano de obra aplicada en ellos, clasificándolas según: **USO:** habitacional, comercial, industrial, edificios de oficinas, mixto, instalaciones especiales, elementos accesorios, obras complementarias; según su **CLASE:** habitacional; precaria, económica, interés social, regular, interés medio, buena, muy buena, lujo, Comercial; económica, regular, buena, muy buena, lujo, departamental; industrial: económica, ligera, mediana, pesada, equipamiento; cine o auditorio, escuela, oficinas, estacionamiento, hospital, hotel regular, hotel bueno, hoteles de 1 a 4 estrellas, hotel 5 estrellas, hotel gran lujo, restaurantes, bares, tiendas de autoservicio, mercado, especiales: alberca, barda, canchas, cobertizo, elevador, instalaciones especiales, elementos accesorios, obras complementarias.; se procedió a la formulación de la Tabla de Valores Unitarios de Suelo Urbano, Rustico y Construcción, aplicables para el ejercicio fiscal del año 2025.*

TERCERO.- *En la presente Tabla de Valores Unitarios de Suelo y Construcción, los valores por metro cuadrado en terrenos urbanos y construcciones están indexados al valor de la UMA (unidad de Medida y Actualización), y en terrenos rústicos el valor es por cada Hectárea y de igual manera están indexados al valor de la UMA, cuya variación sea la que se derive de la actualización la UMA que emita el Instituto Nacional de Estadística y Geografía INEGI, en previsión a lo dispuesto por los artículos 1, 3 y 5 de la Ley para Determinar el Valor de la Unidad de Medida y Actualización, a su vez, estar en aptitud de determinar el valor catastral de los inmuebles que sirva de base para determinar el impuesto predial como lo prevé la Ley de Ingresos Municipal en Vigor.*

CUARTO.- *Para efectos de dar cumplimiento a lo dispuesto por el artículo 30 de la Ley Número 266 de Catastro para los Municipios del Estado de Guerrero y su Reglamento, se presenta el presente Proyecto de Tablas de Valores Unitarios de Uso de Suelo y de Construcciones con vigencia para el ejercicio fiscal de 2025, las*



cuales **no presentan ningún incremento** con respecto a las Tablas de Valores Catastrales aprobadas para el ejercicio fiscal de 2024; así mismo se **continuará con la misma tasa del 5.5 al millar** anual en la ley de ingresos para el 2025; del mismo modo **se continuará apoyando** al contribuyente la totalidad del impuesto predial del ejercicio con el descuento del 25% en el mes de enero, el 10% en febrero, considerando el 50% únicamente para Personas Adultas Mayores que Cuenten Con la Credencial de INAPAM, jubilados y pensionados, jefas de familia, padres solteros y personas con capacidades diferentes.

QUINTO. - Que para la aplicación de la presente Tabla de Valores Unitarios de Uso de Suelo y Construcción en inmuebles que se hayan empadronado, ubicados en colonias, fraccionamientos o condominios de nueva creación, o que no aparezcan contemplados; para su valuación o revaluación, les serán aplicados los valores por metro cuadrado que correspondan a la zona catastral homogénea más próxima.

SEXTO. - Que para dar cumplimiento a lo establecido en el artículo 9, fracción II, inciso b), referente a la determinación de la zona catastral dentro del municipio, se establece una zona catastral, estableciendo dos sectores catastrales dentro de la misma, agrupando a los terrenos rústicos en el sector catastral 000, a la cabecera municipal y localidades en el sector catastral 001, de acuerdo a la siguiente tabla:

SECTOR CATASTRAL 000

Clave entidad	Nombre entidad	Clave municipio	Nombre municipio	Clave de localidad	Nombre de la localidad
12	Guerrero	77	Marquelia	120380001	Terrenos rústicos

SECTOR CATASTRAL 001

Clave entidad	Nombre entidad	Clave municipio	Nombre municipio	Clave de localidad	Nombre de la localidad
12	Guerrero	77	Marquelia	120380002	Marquelia, Centro
12	Guerrero	77	Marquelia	120380003	Marquelia, periferia
12	Guerrero	77	Marquelia	120380004	Colonia 18 de octubre
12	Guerrero	77	Marquelia	120380005	Colonia Plan de Ayala
12	Guerrero	77	Marquelia	120380006	Colonia la Finca
12	Guerrero	77	Marquelia	120380007	Colonia Nuevo Marquelia
12	Guerrero	77	Marquelia	120380009	El Polvorín
12	Guerrero	77	Marquelia	120380010	La Ceniza
12	Guerrero	77	Marquelia	120380011	La Guadalupe
12	Guerrero	77	Marquelia	120380012	Tepantitlán



Clave entidad	Nombre entidad	Clave municipio	Nombre municipio	Clave de localidad	Nombre de la localidad
12	Guerrero	77	Marquelia	120380013	Capulín Chocolate
12	Guerrero	77	Marquelia	120380014	Cruz Verde
12	Guerrero	77	Marquelia	120380015	Zoyatlán
12	Guerrero	77	Marquelia	120380016	El Zapote
12	Guerrero	77	Marquelia	120380017	Playa la Bocana
12	Guerrero	77	Marquelia	120380018	Playa las Peñitas
12	Guerrero	77	Marquelia	120380019	Célula Eco turística Chambaleke a Playa Katari
12	Guerrero	77	Marquelia	120380020	Barra de Tecoaapa

SÉPTIMO.- Que, en el caso de terrenos urbanos, el valor unitario del lote tipo deberá tomar en cuenta el programa o planes parciales de desarrollo urbano de la localidad, y se aplicarán en su caso, los factores de premio o castigo que le correspondan.

En el caso de aplicación de factores de premio o castigo a terrenos, se aplicarán los factores correspondientes a zona, ubicación, frente, irregularidad y superficie, atendiendo a los siguientes rangos de aplicación; en el entendido de cuando se hable de superficie, estará dada en metros cuadrados y cuando se hable de metros, se referirá a metros lineales.

Los factores de zona, ubicación, frente, irregularidad y superficie se aplicarán de acuerdo a los siguientes parámetros:

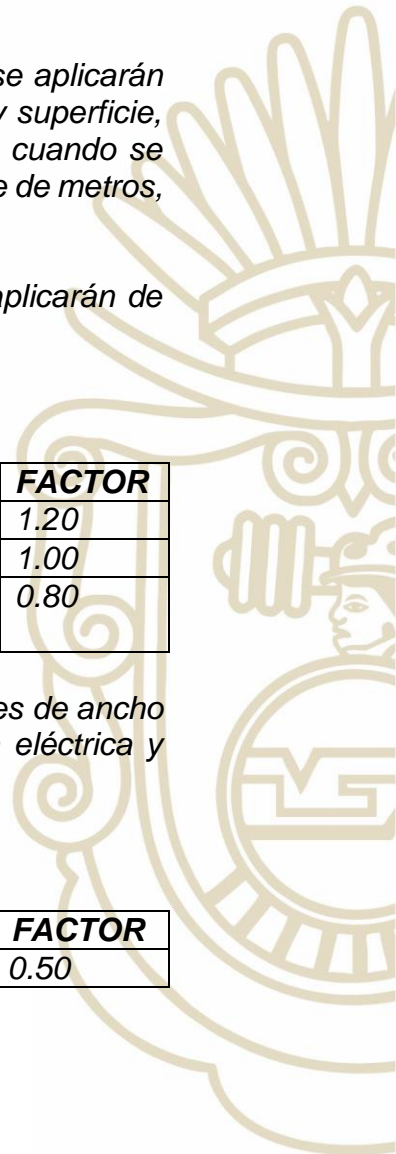
A). FACTOR DE ZONA. (Fzo) Variación de 0.80 a 1.20

TIPO DE PREDIO	FACTOR
Predio con frente a Avenida principal, calle superior promedio	1.20
Predio con frente a calle promedio	1.00
Predio con único frente o todos los frentes a calle inferior a calle promedio	0.80

Considerándose como calle promedio a aquella de 10.00 metros lineales de ancho o más y con servicios públicos como agua potable, drenaje, energía eléctrica y pavimentos.

B). FACTOR DE UBICACIÓN. (Fub) Variación de 0.50 a 1.35

UBICACIÓN DEL PREDIO	FACTOR
Predio sin frente a vía de comunicación o (predio interior)	0.50





<i>Predio con frente a una vía de comunicación o (predio común)</i>	1.00
<i>Predio con frente a dos vías de comunicación o (predio en esquina)</i>	1.15
<i>Predio con frente a tres vías de comunicación o (predio cabecero de manzana)</i>	1.25
<i>Predio con frente a cuatro vías de comunicación o (predio manzanero)</i>	1.35

C). FACTOR DE FRENTE. (Ffe) Variación de 0.50 a 1.00

$$FFe = Fe/8$$

Fe: Frente del lote en estudio

Considerando para la aplicación de este factor, frentes menores a 8.00 metros lineales y superiores a 2.00 metros lineales.

D). FACTOR DE IRREGULARIDAD. (Fir) Variación de 0.65 a 1.00

Éste estará conformado por la irregularidad que corresponde a la Pendiente, Desnivel y Forma:

$$Fir = Fp * Fd * Ffo$$

D-1). Pendiente. (Fp) Variación de 0.60 a 1.00

Aplicable sólo a la superficie que se encuentre en pendiente


	DESNIVEL POR METRO	PENDIENTE %	FACTOR DE CASTIGO	FACTOR APLICABLE
	0.00	0.0%	0.00	1.00
	0.01	1.0%	0.02	0.98
	0.02	2.0%	0.04	0.96
	0.03	3.0%	0.06	0.94
	0.04	4.0%	0.07	0.93
	0.05	5.0%	0.08	0.92
	0.06	6.0%	0.10	0.90
	0.08	8.0%	0.12	0.88
	0.10	10.0%	0.14	0.86
	0.12	12.0%	0.16	0.84
	0.16	16.0%	0.19	0.81
	0.20	20.0%	0.22	0.78



	0.24	24.0%	0.24	0.76
	0.28	28.0%	0.25	0.75
	0.32	32.0%	0.27	0.73
	0.36	36.0%	0.28	0.72
	0.40	40.0%	0.30	0.70
	0.50	50.0%	0.32	0.68
	0.60	60.0%	0.34	0.66
	0.80	80.0%	0.37	0.63
	1.00	100.0%	0.40	0.60

D-2). DESNIVEL. (Fd) Variación de 0.60 a 1.00

Aplicable sólo a la superficie que se encuentre en desnivel, sea ascendente o descendente, a partir del nivel de la calle:

	DESNIVEL O ALTURA EN METROS	PENDIENTE %	FACTOR APLICABLE
	0.00	0.00	1.00
	0.05	0.04	0.96
	1.00	0.07	0.93
	2.00	0.14	0.86
	3.00	0.21	0.79
	4.00	0.28	0.72
	5.00	0.34	0.66
	6.00	0.40	0.60

D-3). FACTOR DE FORMA. (Ffo) Variación de 0.65 a 1.00

De aplicación sólo a la superficie considerada como irregular o fuera del rectángulo regular.

a) Para terrenos cuyo fondo sea igual o menor a tres veces el frente y esté conformado por ocho ángulos o menos

DESNIVEL O ALTURA EN METROS	PENDIENTE %	FACTOR APLICABLE
0.00	0.00	1.00
0.05	0.04	0.96
1.00	0.07	0.93
2.00	0.14	0.86
3.00	0.21	0.79





4.00	0.28	0.72
5.00	0.34	0.66
6.00	0.40	0.60

E). FACTOR DE SUPERFICIE. (Fsu) Variación de 0.62 a 1.00

Con relación directa entre la superficie del lote en estudio y el lote predominante en la zona de ubicación.

En donde la superficie del terreno será en metros cuadrados.

$$\text{Rel Sup} = \frac{\text{Superficie del lote en estudio}}{\text{Superficie del lote promedio}}$$

Relación de Supo	Facto	Relación de Supo	Facto
De 0.00 a 2.00	1.00	De 11.01 a 12.00	0.80
De 2.01 a 3.00	0.98	De 12.01 a 13.00	0.78
De 3.01 a 4.00	0.96	De 13.01 a 14.00	0.76
De 4.01 a 5.00	0.94	De 14.01 a 15.00	0.74
De 5.01 a 6.00	0.92	De 15.01 a 16.00	0.72
De 6.01 a 7.00	0.90	De 16.01 a 17.00	0.70
De 7.01 a 8.00	0.88	De 17.01 a 18.00	0.68
De 8.01 a 9.00	0.86	De 18.01 a 19.00	0.66
De 9.01 a 10.00	0.84	De 19.01 a 20.00	0.64
De 10.01 a 11.00	0.82	De 20.01 en adelante	0.62

D-3). FACTOR DE FORMA. (Ffo) Variación de 0.65 a 1.00

De aplicación sólo a la superficie considerada como irregular o fuera del rectángulo regular.

a) Para terrenos cuyo fondo sea igual o menor a tres veces el frente y esté conformado por ocho ángulos o menos

$$Ffo = \sqrt{Rreg / STo}$$

En donde:

Ffo= Factor de Forma

Rreg = Superficie del Rectángulo con lado menor o igual al frente y lado mayor o igual a 3.0 veces el frente.

STo= Superficie Total del Terreno.





FACTOR RESULTANTE:

El Factor Resultante que resulte de la aplicación de los factores descritos anteriormente, se determinará a través de la siguiente fórmula:

$$Fre = Fzo \times Fub \times Ffe \times Fir \times Fsu$$

El resultado de esta fórmula nunca deberá ser menor a 0.40. En caso de que fuera menor se ajustará a este factor, aplicando el o los factores de mayor relevancia.

OCTAVO. - Que en el caso de la valuación y revaluación de edificaciones se deberán precisar los tipos de construcción que puedan determinarse, acorde a su USO, CLASE, calidad y descripción de los elementos de construcción, señalándose para cada tipo un valor de reposición nuevo acorde a la tabla de valores vigente para cada municipio, y al que se le deducirán los deméritos que procedan por razón de edad. Todas aquellas instalaciones especiales, elementos accesorios u obras complementarias que formen parte integral del inmueble, deberán considerarse con su valor unitario correspondiente, señalando el valor, así como su factor por edad.

Para la aplicación de los factores de demérito por edad, en los cuales ya incluyen los factores por estado de conservación, se aplicarán de acuerdo a la siguiente tabla, dependiendo de la vida útil y edad de las mismas, de acuerdo a los elementos siguientes:

POR SU USO Y CLASIFICACIÓN						
USO	CLASIFICACIÓN					
	BAJA	ECONÓMICA	MEDIA	BUENA	MUY BUENA	
	VIDA ÚTIL EN AÑOS					
Habitacional, Habitacional con Comercio	30	50	50	60	70	
Hoteles, Deportivos y Gimnasios	30	40	50	60	70	
Terminales y Comunicaciones	10	20	30	40	50	
Oficinas y Comercios	20	40	50	60	70	



Abasto	10	20	30	40	
Industria	20	30	50	60	
Hospitales		30	35	40	45

FORMULA APLICABLE AL DEMERITO POR EDAD:

En donde: $Fed = ((VU - E) * 0.90) + (VU * 0.10) / VU$

Fed = Factor por Edad

VU = Vida Útil de la Construcción, de acuerdo a la tabla anterior.

E = Edad Estimada de la Construcción.

NOVENO.- Que para dar cumplimiento a lo establecido en el artículo 34, segundo párrafo de la Ley Numero 266 de Catastro para los Municipios del Estado de Guerrero, mediante oficio número PRE/2024/0011, fechado el 23 de octubre de 2024, se solicitó a la Coordinación General de Catastro del Gobierno del Estado de Guerrero, la revisión y en su caso validación de la presente Tabla de Valores Unitarios de Uso de Suelo y Construcción con Vigencia para 2025; la que con oficio SFA/SI/CGC/1141/2024 de fecha 24 de octubre de 2024, emite contestación de la manera siguiente: que su **proyecto de Tablas de Valores unitarios de Suelo y Construcción, una vez que han sido revisadas y adecuadas, cumple con los criterios, lineamientos técnicos y normativos vigentes establecidos en la Ley número 266 de Catastro para los Municipios del Estado de Guerrero y su Reglamento**".

Con fundamento en los artículos 174 fracción I, 195 fracción V, 196, 248, 254, 256 y demás relativos y aplicables de la Ley Orgánica del Poder Legislativo de Guerrero Número 231, esta Comisión de Hacienda, tiene plenas facultades para analizar la Iniciativa de referencia y emitir el dictamen con proyecto de Decreto correspondiente, al tenor de las siguientes:

IV. CONCLUSIONES

Esta Comisión Dictaminadora, considerando las disposiciones legales aplicables en la materia, constató que la correspondiente iniciativa de Tablas de Valores Unitarios de Uso de Suelo y de Construcción para el Municipio de **Marquelia, Guerrero**, para el ejercicio fiscal **2025**, se presentó en tiempo y con las formalidades técnicas y normativas vigentes ante esta Soberanía Popular, para su estudio, análisis y aprobación, lo que permitirá a la administración municipal contar



con las herramientas legales vinculadas con sus atribuciones recaudatorias para el cobro de las contribuciones sobre propiedad inmobiliaria.


*El Ayuntamiento Municipal de **Marquelia, Guerrero**, señala en su iniciativa que se continuará apoyando a las y los contribuyentes que enteren durante el primer mes del año, la totalidad del impuesto predial del ejercicio con un descuento del 25% en el mes de enero y el 10% en el mes de febrero; en lo que respecta a las personas adultas, jubilados y pensionados, así como también a madres solteras, padres solteros y personas con **discapacidad**, se les aplicará un 50% de descuento por el impuesto durante el ejercicio fiscal **2025**.*

*Las y los contribuyentes en general, y de manera particular aquellas personas radicadas en el Municipio de **Marquelia, Guerrero**, deben tener la certeza de que sus contribuciones emanan de un marco jurídico y fiscal adecuado y equitativo, considerando para tal efecto las características y condiciones socioeconómicas prevalecientes a nivel local, y que las disposiciones contenidas en la presente iniciativa de decreto buscan fomentar la cultura de cumplimiento de las obligaciones fiscales a cargo de las y los contribuyentes sobre la propiedad inmobiliaria.*

*Derivado de la observación que se realizó al Acta de Cabildo del Municipio de **Marquelia, Guerrero**, de fecha 23 de octubre de 2024, en donde se mencionan las Tablas y el tipo de cobro del predial, señalándose que se seguirá apoyando al contribuyente la totalidad de dicho impuesto, el cual queda validado con el oficio número SFA/SI/CGC/1141/2024, fechado el 24 de octubre de 2024, firmado por el Coordinador General de Catastro, el que establece que **“una vez que ha sido revisado el proyecto de Tablas de Valores Unitarios de Suelo y de Construcción para el ejercicio fiscal 2025, se observa que son las mismas que presentó para el ejercicio fiscal 2025, las cuales no tienen ningún incremento con respecto a los valores catastrales aprobados por el H. Congreso del Estado de Guerrero”**.*

Sin embargo, esta Comisión dictaminadora apreció en las Tablas un incremento desproporcionado en las Uma´s; aun así, es de considerarse el criterio de que las Uma´s no deben aumentarse, ya que las mismas se van actualizando anualmente.

En consecuencia, esta Comisión de Hacienda acuerda: De conformidad en lo estipulado en los párrafos que anteceden, se establece que dos autoridades señalan que no hay incremento, lo cual se consigna tanto en el Acta de Cabildo, como en el oficio de validación por parte de la Coordinación de Catastro; por tanto, se determina retomar la base gravable del ejercicio fiscal anterior para evitar una afectación a la economía popular.





En el análisis de la iniciativa, se determinó que las Tablas de Valores de Uso y de Construcción propuestas se encuentran acorde a los lineamientos establecidos en la Ley Número 266 de Catastro para los Municipios del Estado de Guerrero vigente y su aplicación se efectuará de acuerdo a lo estipulado en la Constitución Política de los Estados Unidos Mexicanos; Ley de Hacienda Municipal; sobre Adquisición de Inmuebles; Ley de Vivienda Social del Estado de Guerrero; Ley de Desarrollo Urbano; Ley de Propiedad en Condominio y Código Fiscal Municipal.

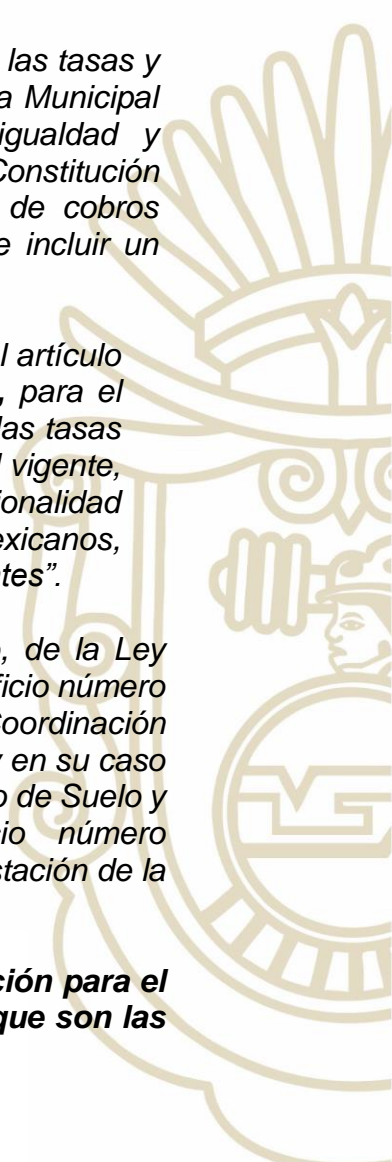
*La Comisión Dictaminadora observó que la propuesta en análisis respecto a todos los valores catastrales de suelo rústico, urbano y de construcción, se encuentran indexados a la UMA; tomando como base los valores catastrales vigentes en el año 2024, para que el incremento del próximo año **2025** sea el que determine el INEGI y publicado en el Diario Oficial de la Federación, por lo que esta Comisión determinó contemplar y respetar los valores catastrales de suelo rústico, urbano y de construcción propuestos por el Ayuntamiento.*

Con la adecuación anterior, se da cumplimiento con los parámetros de las tasas y tarifas contenidas en el artículo 18 de la Ley Número 492 de Hacienda Municipal vigente, y en apego estricto con los principios de legalidad, igualdad y proporcionalidad, contemplados en la fracción IV del artículo 31 de la Constitución Política de los Estados Unidos Mexicanos, evitando la imposición de cobros excesivos a los contribuyentes. Por lo que se consideró conveniente incluir un artículo transitorio para quedar como sigue:

“ARTÍCULO QUINTO.- Que las tasas de cobro establecidas en el artículo 8 de la Ley de Ingresos del municipio de **Marquelia, Guerrero**, para el ejercicio fiscal **2025**, se encuentran dentro de los parámetros de las tasas y tarifas contenidas en la Ley Número 492 de Hacienda Municipal vigente, en cumplimiento con los principios de legalidad, igualdad y proporcionalidad contemplados en la Constitución Política de los Estados Unidos Mexicanos, evitando la imposición de cobros excesivos a los y las contribuyentes”.

*En cumplimiento a lo establecido en el artículo 34, segundo párrafo, de la Ley número 266 de Catastro Municipal del Estado de Guerrero, mediante oficio número PRE/2024/0011, fechado el 23 de octubre de 2024, se solicitó a la Coordinación General de Catastro del Gobierno del Estado de Guerrero, la revisión y en su caso validación de la presente iniciativa de Tabla de Valores Unitarios de Uso de Suelo y de Construcción con Vigencia para **2025**; la que con oficio número SFA/SI/CGC/1141/2024, de fecha 24 de octubre de 2024, emite contestación de la manera siguiente:*

“su proyecto de Tablas de Valores Unitarios de Suelo y Construcción para el ejercicio fiscal 2025, una vez que han sido revisadas se observa que son las





mismas que presentó para el ejercicio fiscal 2024, las cuales no tienen ningún incremento con respecto a los valores catastrales aprobados por el H. Congreso del Estado de Guerrero.

Además de cumplir con los criterios, lineamientos técnicos y normativos establecidos en la Ley número 266 de Catastro para los Municipios del Estado de Guerrero y su Reglamento, por el ejercicio fiscal de 2024”.

Que en sesión iniciada el 19 y concluida el 20 y en sesión del 26 de diciembre del 2024, el Dictamen en desahogo recibió primera y dispensa de la segunda lectura, por lo que en términos de lo establecido en los artículos 262, 264 y 265 de la Ley Orgánica del Poder Legislativo del Estado de Guerrero Número 231, la Presidencia de la Mesa Directiva, habiendo sido expuestos los motivos y el contenido del Dictamen, al no existir votos particulares en el mismo y no habiéndose registrado diputados en contra en la discusión, se preguntó a la Plenaria si existían reserva de artículos, y no habiéndose registrado reserva de artículos, se sometió el dictamen en lo general y en lo particular, aprobándose el dictamen por unanimidad de votos.

Que aprobado en lo general y en lo particular el Dictamen, la Presidencia de la Mesa Directiva del Honorable Congreso del Estado realizó la Declaratoria siguiente: *“Esta Presidencia en términos de nuestra Ley Orgánica, tiene por aprobado el Dictamen con proyecto de Decreto por el que se aprueban las Tablas de Valores Unitarios de uso de Suelo Rústico, Urbano y de Construcción que servirán de base al Honorable Ayuntamiento del Municipio de Marquelia, Guerrero, para el cobro de las contribuciones sobre propiedad inmobiliaria durante el ejercicio fiscal 2025. Emitase el Decreto correspondiente y remítase a las Autoridades competentes para los efectos legales conducentes”.*

Por lo anteriormente expuesto y con fundamento en lo dispuesto en los artículos 61 fracción I de la Constitución Política Local, 227 y 287 de la Ley Orgánica del Poder Legislativo en vigor, este Honorable Congreso decreta y expide el siguiente:

DECRETO NÚMERO 166 POR EL QUE SE APRUEBAN LAS TABLAS DE VALORES UNITARIOS DE USO DE SUELO RÚSTICO, URBANO Y DE CONSTRUCCIÓN QUE SERVIRÁN DE BASE AL HONORABLE AYUNTAMIENTO DEL MUNICIPIO DE MARQUELIA, GUERRERO, PARA EL COBRO DE LAS CONTRIBUCIONES SOBRE PROPIEDAD INMOBILIARIA DURANTE EL EJERCICIO FISCAL 2025.



ARTÍCULO ÚNICO.- Se aprueban las Tablas de Valores Unitarios de Uso de Suelo y de Construcción que servirán de base al Honorable Ayuntamiento del Municipio de **Marquelia, Guerrero**, para el cobro de las contribuciones sobre propiedad inmobiliaria durante el ejercicio fiscal **2025**, en los siguientes términos:

Definición de Valor en UMA por m²: Es el número de la **Unidad de Medida y Actualización (UMA)**, multiplicado por el valor en pesos de la **UMA** que se encuentre vigente al momento de su aplicación, da como resultado el valor en pesos por metro cuadrado del terreno.

El valor en pesos de la **Unidad de Medida y Actualización (UMA)** es el determinado por el INEGI, el cual es publicado en el Diario Oficial de la Federación.

I.- TABLA DE VALORES CATASTRALES DE SUELO RÚSTICO VIGENTE PARA EL EJERCICIO FISCAL DE 2025.


SECTOR CATASTRAL 000

SECTOR CATASTRAL	CLAVE DE SECTOR	DESCRIPCIÓN DE LA CALLE O SECTOR	VALOR POR HA EN UMA.
000	1	TERRENOS DE RIEGO.	61.53
000	2	TERRENOS DE HUMEDAD.	53.36
000	3	TERRENOS DE TEMPORAL.	50.85
000	4	TERRENOS DE AGOSTADERO LABORABLE.	40.18
000	5	TERRENOS DE AGOSTADERO CERRIL.	37.67
000	6	TERRENOS DE MONTE ALTO SIN EXPLOTACIÓN FORESTAL.	76.59
000	7	TERRENOS DE MONTE ALTO SUSCEPTIBLES PARA EXPLOTACIÓN FORESTAL.	71.57

DESCRIPCIÓN DE LOS TIPOS DE PREDIOS RÚSTICOS

1.- TERRENOS DE RIEGO.

Son aquellos que, en virtud de obras artificiales, dispongan de agua suficiente para sostener en forma permanente los cultivos propios, con independencia de la precipitación pluvial.





2.- TERRENOS DE HUMEDAD.

Son aquellos que por las condiciones del suelo y meteorológicas, suministran a los cultivos humedad suficiente para su desarrollo, con independencia del riego.

3.- TERRENOS DE TEMPORAL.

Son aquellos en que sus cultivos completan su ciclo vegetativo, exclusivamente a través de la precipitación pluvial.

4.- TERRENOS DE AGOSTADERO LABORABLE.

Son aquellos que, por la precipitación pluvial, topografía o calidad, producen en forma natural o cultivada pastos y forrajes que sirven de alimento para el ganado, son tierras que pueden servir para cultivar en épocas de precipitación pluvial.

5.- TERRENOS DE AGOSTADERO CERRIL.

Son aquellos que, por la precipitación pluvial, topografía o calidad, producen en forma natural pastos y forrajes que pueden servir de alimento para el ganado.

6.- TERRENOS DE MONTE ALTO SUSCEPTIBLES PARA EXPLOTACION FORESTAL.

Son aquellos que se encuentran poblados de árboles, en espesura tal que impidan su aprovechamiento para fines agrícolas o de agostadero, utilizados para la extracción de recursos forestales, Esta actividad suele llevarse a cabo para la obtención de madera, frutos o corcho.

II.- TABLA DE VALORES CATASTRALES DE SUELO URBANO VIGENTE PARA EL EJERCICIO FISCAL DE 2025.

SECTOR CATASTRAL 001

001 CENTRO				
SECTOR	COLONIA/BARRIO	CALLE	DESCRIPCIÓN	VALOR POR M ² EN UMAS.
001	001	001	FRANCISCO I. MADERO	0.97
001	001	002	CONSTITUCION	0.97
001	001	003	ZAPATA	0.97
001	001	004	5 DE MAYO	0.97
001	001	005	HIDALGO	0.97
001	001	006	MORELOS	0.97
001	001	007	JUÁREZ	0.97
001	001	008	OBREGÓN	0.97



001	001	009	GUERRERO	0.97
001	001	010	NORTE	0.97
001	001	011	VERACRUZ	0.97
001	001	012	JUSTO SIERRA	0.97
001	001	013	JUAN N. ÁLVAREZ	0.80
001	001	014	CUBA	0.80
001	001	015	JARDÍN DE NIÑOS	0.80
001	001	016	COLOMBIA	0.80
001	001	017	BOLIVIA	0.80
001	001	018	CARRILLO	0.80
001	001	019	16 DE SEPTIEMBRE	0.80
001	001	020	BELGICA	0.80
001	001	021	PRIVADA DE CUAUHTÉMOC	0.80
001	001	022	NIÑOS HEROES	0.65
001	001	023	PERIFERICO NORTE	0.65
001	001	024	INDEPENDENCIA	0.30
001	001	025	ABASOLO	0.30
001	001	026	PRIVADA S/N	0.30
001	001	027	20 DE NOVIEMBRE	0.30
001	001	028	5 DE MAYO	0.30
001	001	029	PRIVADA 5 DE MAYO	0.30
001	001	030	NORUEGA	0.30
001	001	031	FRANCIA	0.30
001	001	032	INGLATERRA	0.30
001	001	033	PORTUGAL	0.30
001	001	034	LA LÍNEA	0.30
001	001	035	JARDÍN DE NIÑOS	0.30
001	001	036	CARRILLO	0.30
001	001	037	SUIZA	0.30
001	001	038	ITALIA	0.30
001	001	039	RESTO DE LA POBLACIÓN	0.30
002 COLONIA 18 DE OCTUBRE				
001	002	001	OLGUERA	0.30



001		002	PEDRO HELGUERA	0.30
001		002	MORALES	0.30
001		002	ESTEBAN QUIROZ	0.30
001		002	TLATELOLCO 68	0.30
001		002	GENARO VAZQUEZ	0.30
001		002	AMADEO BENITO MORALES	0.30
001		002	5 DE ENERO	0.30
001		002	10 DE ABRIL	0.30
003 COLONIA PLAN DE AYALA				
001		003	EL SUR	0.30
001		003	MORELOS	0.30
001		003	EMILIANO ZAPATA	0.30
001		003	CONAPA	0.30
001		003	PLAN DE AYALA	0.30
001		003	CELERINO RAMIREZ	0.30
001		003	VICENTE GUERRERO	0.30
004 COLONIA LA FINCA				
001		004	SIN NOMBRE	0.30
001		004	ANDADORES SIN NOMBRE	0.30
001		004	TODAS LAS CALLES	0.30
005 COLONIA NUEVO MARQUELIA				
001		005	SIN NOMBRE	0.30
001		005	ANDADORES SIN NOMBRE	0.30
001		005	TODAS LAS CALLES	0.30
006 COLONIA BELLA VISTA				
001		006	SIN NOMBRE	0.30
001		006	ANDADORES SIN NOMBRE	0.30
001		006	TODAS LAS CALLES	0.30
007 LOCALIDAD EL POLVORÍN				
001	007	001	COSTERA MIGUEL ALEMAN	0.30
001	007	002	GALEANA	0.30



001	007	003	ABASOLO	0.30
001	007	004	20 DE NOVIEMBRE	0.30
001	007	005	NICOLÁS BRAVO	0.30
001	007	006	MÉXICO	0.30
001	007	007	FRANCISCO I. MADERO	0.30
001	007	008	GUADALUPE VICTORIA	0.30
001	007	009	PINO SUÁREZ	0.30
001	007	010	JOSEFA ORTIZ DE DOMÍNGUEZ	0.30
001	007	011	5 DE MAYO	0.30
001	007	012	FRANCISCO VILLA	0.30
001	007	013	MINA	0.30
001	007	014	BENITO JUÁREZ	0.30
001	007	015	MIGUEL ALLENDE	0.30
001	007	016	ALTAMIRANO	0.30
008 LOCALIDAD LA CENIZA				
001	008	001	SIN NOMBRE	0.30
001	008	002	ANDADORES SIN NOMBRE	0.30
001	008	003	TODAS LAS CALLES	0.30
009 LOCALIDAD LA GUADALUPE				
001	009	001	SIN NOMBRE	0.30
001	009	002	ANDADORES SIN NOMBRE	0.30
001	009	003	TODAS LAS CALLES	0.30
010 LOCALIDAD TEPANTITLÁN				
001	010	001	SIN NOMBRE	0.30
001	010	002	ANDADORES SIN NOMBRE	0.30
001	010	003	TODAS LAS CALLES	0.30
011 LOCALIDAD DE CAPULÍN CHOCOLATE				
001	011	001	JOSE MA. MORELOS Y PAVÓN	0.30



001	011	002	IGNACIO ZARAGOZA	0.30
012 LOCALIDAD CRUZ VERDE				
001	012	001	SIN NOMBRE	0.30
001	012	002	ANDADORES SIN NOMBRE	0.30
001	012	003	TODAS LAS CALLES	0.30
013 LOCALIDAD ZOYATLÁN				
001	013	001	CALLE PLAN DE AYUTLA	0.30
001	013	002	CALLE GENARO VÁZQUEZ ROJAS	0.30
001	013	003	CALLE EMILIANO ZAPATA	0.30
014 LOCALIDAD EL ZAPOTE				
001	014	001	SIN NOMBRE	0.30
001	014	002	ANDADORES SIN NOMBRE	0.30
001	014	003	TODAS LAS CALLES	0.30

III.- TABLA DE VALORES DE CONSTRUCCION VIGENTE PARA EL EJERCICIO FISCAL DE 2025.

USO	CLASE	CLAVE DE	VALOR /M ² EN UMAS.
		CONSTRUCCIÓN	
HABITACIONAL	PRECARIA	HAA	0.95
	ECONÓMICA	HAB	1.00
	REGULAR	HAC	1.06
	BUENA	HAD	1.42
	MUY BUENA	HAE	1.54

DESCRIPCIÓN DE LAS CARACTERÍSTICAS DE CONSTRUCCIÓN SEGÚN EL USO Y LA CLASE.

USO HABITACIONAL

PRECARIA

Vivienda generalmente sin proyecto y autoconstruida, ubicada por lo general en



asentamientos irregulares o en lugares en donde no existan servicios de infraestructura urbana completos, sin traza urbana definida y, localizados en la periferia de las ciudades.

Construida con materiales de mala calidad; sin cimentación; con estructuras de madera o sin estructuras; muros de carrizo, palma, lámina negra, cartón, adobe o madera; techos de vigía y palma, vigías o polines de madera y lámina negra o de cartón.

No tiene acabados; pisos de tierra apisonada o firme rústico de cemento, claros menores a 3 metros.

ECONÓMICA

Sin proyecto. Con algunos servicios municipales. Se encuentra en zonas de tipo popular o medio bajo. Se localiza en zonas periféricas o de asentamientos espontáneos.

Calidad de construcción baja; sin acabados o acabados de baja calidad; sin cimentación o de mampostería o concreto ciclópeo; muros de carga predominando el adobe, ladrillo y block; techos de terrado sobre vigías y duelas de madera, vigías de madera con lámina galvanizada o de cartón, o en su caso de losa de concreto sin acabados o de baja calidad.

Pisos de tierra apisonada, firme de cemento escobillado o pulido; pintura de cal o pintura vinílica de tipo económico.

INTERÉS SOCIAL

Cuentan con proyecto definido, y la mayoría de los servicios municipales; producto de programas oficiales de vivienda. Son viviendas con 1 o 2 plantas.

La superficie del lote fluctúa entre 120 y 200 metros², a excepción de los construidos en condominio que puede ser menor, y la superficie construida varía de 35 y 80 metros². Se localizan en zonas específicas o en fraccionamientos.

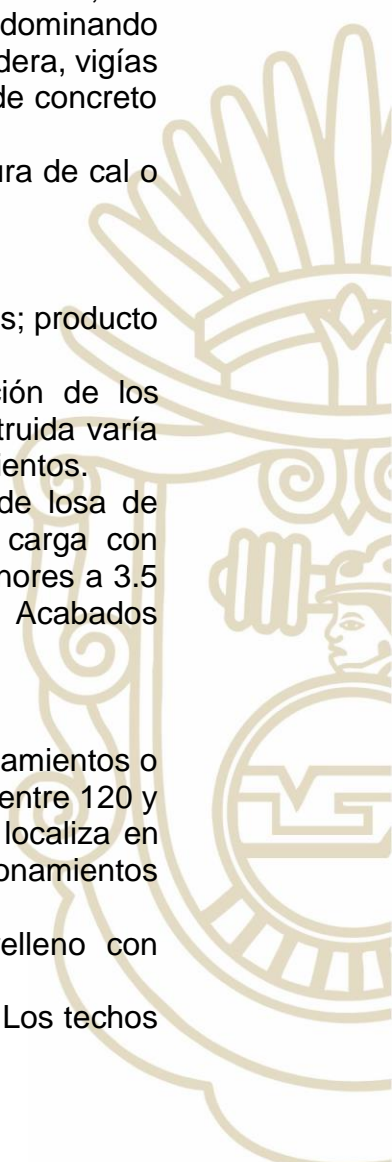
Materiales de mediana calidad y económicos. Cimentación a base de losa de concreto armado, block relleno o de concreto ciclópeo. Muros de carga con refuerzos horizontales y verticales de block o ladrillo. Caros cortos menores a 3.5 metros. Techos de vigías de losa de concreto de baja capacidad. Acabados aparentes de estuco. Pintura de tipo económico.

REGULAR

Proyecto definido, funcional y característico. Se encuentran en fraccionamientos o colonias que cuentan con la mayoría de los servicios. Lotes de terreno entre 120 y 200 m² en promedio y de 120 m² de construcción en promedio. Se localiza en zonas consolidadas de los centros de población y en fraccionamientos residenciales medios.

Cimientos de mampostería, concreto ciclópeo, rodapié de block relleno con concreto. Estructuras con castillos y dadas de cerramiento.

Claros medios de 4 metros. Muros de carga de ladrillo, block o piedra. Los techos





suelen ser de losa, asbesto, terrado o lámina galvanizada. Los acabados en pisos y muros son de regular calidad.

INTERÉS MEDIO

Proyecto definido, funcional y característico. Se encuentran en fraccionamientos que cuentan con todos los servicios. Lotes de terreno de entre 120 y 300 metros cuadrados en promedio y de 120 a 300 metros cuadrados de construcción en promedio.

Se localiza en zonas consolidadas de los centros de población y en fraccionamientos residenciales medios.

Cimientos de mampostería, zapatas corridas de concreto armado, rodapié de block relleno con concreto. Estructuras con castillos y dadas de cerramiento. Claros medios de 4.0 metros. Muros de carga de ladrillo, block, o piedra. Losas de concreto armado, secciones techadas con lámina galvanizada, los acabados en pisos y muros son de regular calidad.

BUENA

Disponen de un proyecto definido, funcional y de calidad. Se encuentran en fraccionamientos residenciales de clase media a media alta, que cuentan con todos los servicios públicos. Elementos, materiales y mano de obra de calidad. Superficie entre 200 y 500 m² en promedio y su área construida de 1 a 1.5 veces la superficie del terreno.

Elementos estructurales de buena calidad, con castillos, dadas de cerramiento, columnas y travesaños. Cimientos de concreto armado, mampostería, rodapié de block relleno con concreto. Muros de block o ladrillo.

Los claros son hasta de 7 metros. Techos y entrepisos con losas de concreto armado. Suelen recubrirse con tejas de regular calidad. Acabados exteriores texturizados, piedra de corte o molduras de concreto, los acabados e interiores son de buena calidad.

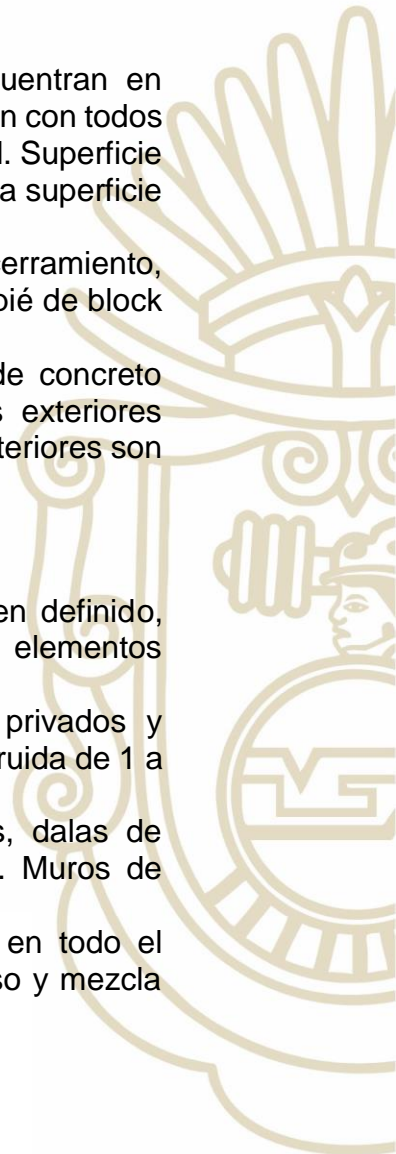
MUY BUENA

Proyecto arquitectónico de muy buena calidad, e diseño especial bien definido, funcional y a veces caprichoso. Amplios espacios construidos con elementos decorativos interior y exteriormente.

Todos los servicios públicos. Se encuentran en fraccionamientos privados y exclusivos. Lotes con superficie promedio de 500 m² y superficie construida de 1 a 2.5 veces la superficie de terreno.

Elementos estructurales de muy buena calidad a base de castillos, dadas de cerramiento, columnas, travesaños, zapatas corridas o zapatas aisladas. Muros de ladrillo o block.

Grandes claros entre 5 y 10 metros. Techos con losa y molduras en todo el perímetro. Recubrimiento de teja de buena calidad. Aplanados de yeso y mezcla





maestreados. Acabados exteriores con texturas, piedras de corte, mármol y molduras de cantera.

Acabados interiores texturizados, con madera fina, tapices o parcialmente de mármol. Los pisos son de cerámica de primera calidad, mármol.

USO	CLASE	CLAVE DE	VALOR /M ² EN UMAS.
		CONSTRUCCIÓN	
COMERCIAL	ECONÓMICA	COA	1.07
	REGULAR	COB	1.18
	BUENA	COC	1.42

USO COMERCIAL

ECONÓMICA

Edificaciones ubicadas en zonas populares, dando servicio al vecindario circundante. Es posible encontrarlas formando parte de uso mixto (vivienda comercio). Están destinadas a la venta de productos al detalle. Cuentan con una pieza, a lo sumo dos.

Carecen de proyecto; construidas con materiales económicos. Muros de adobe, block o ladrillo. Techos de terrado, lámina galvanizada, asbesto o losa. Acabados casi inexistentes. Pisos de cemento. Las instalaciones son básicas. Claros menores a 3.5 metros; construidos bajo autoconstrucción, o autofinanciamiento.

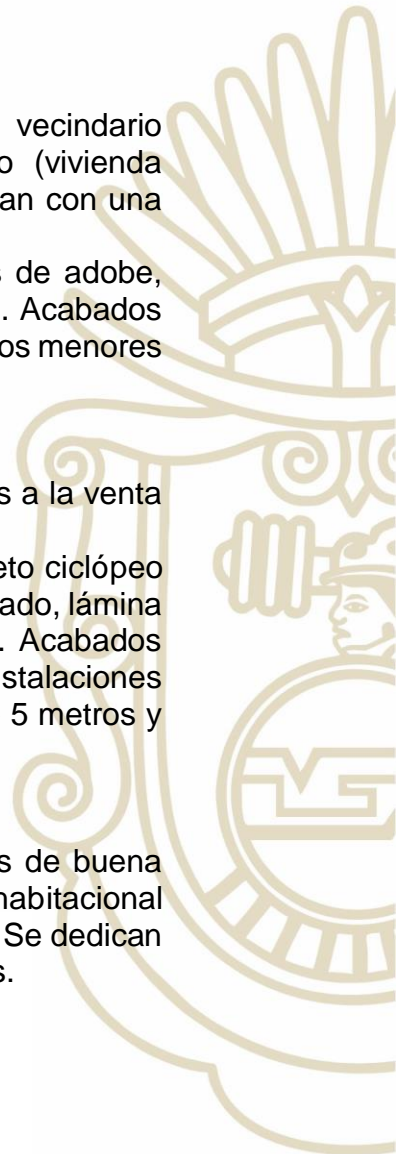
REGULAR

Edificaciones ubicadas en zonas populares o de tipo medio, destinadas a la venta al detalle y a la prestación de servicios.

A veces carecen de proyecto. Cimentación de mampostería, de concreto ciclópeo y block relleno. Muros de carga de ladrillo, block o adobe. Techos de terrado, lámina galvanizada, lámina de asbesto o losa. Aplanados de yeso o mezcla. Acabados discretos y pintura vinílica de tipo económico o cal directas. Instalaciones elementales en cuanto a iluminación y saneamiento. Claros medios de 5 metros y construidos bajo financiamiento bancario.

BUENA

Edificaciones con proyecto definido, funcional y de calidad; materiales de buena calidad. Los encontramos formando parte de la estructura habitacional normalmente en el centro urbano y en zonas comerciales establecidas. Se dedican normalmente a la prestación de servicios y venta de productos diversos.





Elementos estructurales a base de castillos y dalas de cerramiento. Cimentación de mampostería, concreto ciclópeo, rodapié de block relleno y dala de desplante de concreto armado. Muros de ladrillo o block. Techos de losa. Aplanados de yeso y mezcla reglado. Acabados medios con texturas y pintura vinílica o esmalte. Claros medios de 6 metros o más; construcción realizada por empresas constructoras; a través de autofinanciamiento o financiamiento bancario.

USO	CLASE:	CLAVE DE CONSTRUCCIÓN	VALOR/M2 EN UMA.
EQUIPAMIENTO	HOTEL/MOTEL CLASE BUENA	EQB	2.95

EQUIPAMIENTO

HOTEL / MOTEL DE CLASE BUENA.

Construcciones destinadas al alojamiento de persona transeúnte o vacacional; hecha con materiales de buena o mediana calidad, que cuenta o no con estacionamiento, baño propio, sistema de cable, agua caliente, ventiladores o aire acondicionado, con línea telefónica con o sin internet.

USO	CLASE	CLAVE DE	VALOR /M ² EN UMAS.
		CONSTRUCCIÓN	
OBRAS COMPLEMENTARIAS	ESTACIONAMIENTO DESCUBIERTO	OCA	1.36
	ESTACIONAMIENTO CUBIERTO	OCB	3.23
	ALBERCA	OCC	0.63
	BARDAS DE TABIQUE	OCD	1.00
	PALAPAS	OCE	2.20



OBRAS COMPLEMENTARIAS

ESTACIONAMIENTO DESCUBIERTO.

Destinada a la guarda de vehículos temporalmente; son estacionamientos descubiertos, con perímetro descubierta.

ESTACIONAMIENTO CUBIERTO.

Destinada a la guarda de vehículos temporalmente, en edificios o subterráneos, el material es de buena calidad; estructuras de concreto o metal; se suelen construir varios niveles; realizadas por empresas constructoras; a veces construidas a través de autofinanciamiento.

ALBERCA.

Destinada a fines deportivos y recreativos. Construcción con concreto armado, tabique o similar, forrado normalmente con material pétreo o aplanado con cemento. Construida por empresas constructoras especializadas

BARDAS DE TABIQUE.

Una barda es un elemento constructivo que sirve para delimitar un espacio, regularmente delimita el exterior del interior de un inmueble, hechas de concreto armado, tabique, block, tabicón, con acabados aparentes, aplanados de cemento arena, pintados, con lambrin de cerámica.

PALAPA

Destinadas a cubrir una superficie determinada y construida con el fin de generar un espacio de recreación, ocio o descanso.

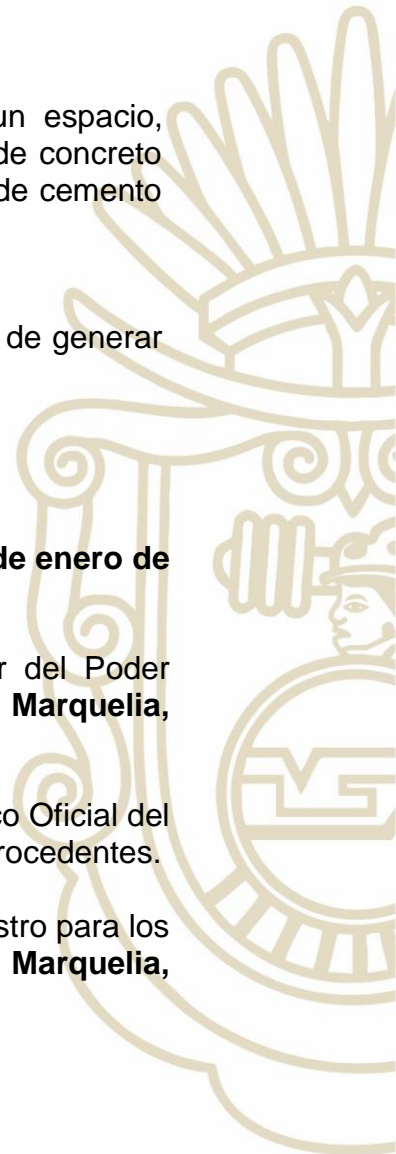
TRANSITORIOS

ARTÍCULO PRIMERO.- El presente Decreto entrará en vigor el día **1 de enero de 2025**.

ARTÍCULO SEGUNDO.- Remítase el presente Decreto a la Titular del Poder Ejecutivo del Estado y al Honorable Ayuntamiento del Municipio de **Marquelia, Guerrero**, para los efectos legales procedentes.

ARTÍCULO TERCERO.- Publíquese el presente Decreto en el Periódico Oficial del Gobierno del Estado, para su conocimiento general y efectos legales procedentes.

ARTÍCULO CUARTO.- En términos de lo dispuesto por la Ley de Catastro para los Municipios del Estado de Guerrero vigente, el Ayuntamiento de **Marquelia**,





Guerrero, publicitará la presente Tabla de Valores Unitarios de Uso de Suelo Rústico, Urbano y de Construcción.

ARTÍCULO QUINTO.- Que las tasas de cobro establecidas en el artículo **8** de la Ley de Ingresos del Municipio de **Marquelia, Guerrero**, para el ejercicio fiscal **2025**, se encuentran dentro de los parámetros de las tasas y tarifas contenidas en la Ley Número 492 de Hacienda Municipal vigente, en cumplimiento con los principios de legalidad, igualdad y proporcionalidad contemplados en la Constitución Política de los Estados Unidos Mexicanos, evitando la imposición de cobros excesivos a los contribuyentes.

Dado en el Salón de Sesiones del Honorable Poder Legislativo, a los veintiséis días del mes de diciembre del año dos mil veinticuatro.

DIPUTADO PRESIDENTE

JESÚS PARRA GARCÍA

DIPUTADA SECRETARIA

MARÍA DE JESÚS GALEANA RADILLA

DIPUTADO SECRETARIO

EDGAR VENTURA DE LA CRUZ

(HOJA DE FIRMAS DEL DECRETO NÚMERO 166 POR EL QUE SE APRUEBAN LAS TABLAS DE VALORES UNITARIOS DE USO DE SUELO RÚSTICO, URBANO Y DE CONSTRUCCIÓN QUE SERVIRÁN DE BASE AL HONORABLE AYUNTAMIENTO DEL MUNICIPIO DE MARQUELIA, GUERRERO, PARA EL COBRO DE LAS CONTRIBUCIONES SOBRE PROPIEDAD INMOBILIARIA DURANTE EL EJERCICIO FISCAL 2025.)

