



**LA SEXAGÉSIMA CUARTA LEGISLATURA AL HONORABLE CONGRESO DEL ESTADO LIBRE Y SOBERANO DE GUERRERO, EN NOMBRE DEL PUEBLO QUE REPRESENTA, Y:**

## **CONSIDERANDO**

Que en sesión iniciada el 19 y concluida el 20 de diciembre del 2024, las Diputadas y los Diputados integrantes de la Comisión de Hacienda, presentaron a la Plenaria el Dictamen con proyecto de Decreto por el que se aprueban las Tablas de Valores Unitarios de uso de Suelo y de Construcción que servirán de base al Honorable Ayuntamiento del Municipio de General Canuto A. Neri, Guerrero, para el cobro de las contribuciones sobre propiedad inmobiliaria durante el ejercicio fiscal 2025, en los siguientes términos:

### **“METODOLOGÍA DE TRABAJO**

*La Comisión de Hacienda conforme a lo establecido en el artículo 256 de nuestra Ley Orgánica del Poder Legislativo en vigor, realizaron el análisis de esta Iniciativa, conforme al procedimiento que a continuación se describe:*

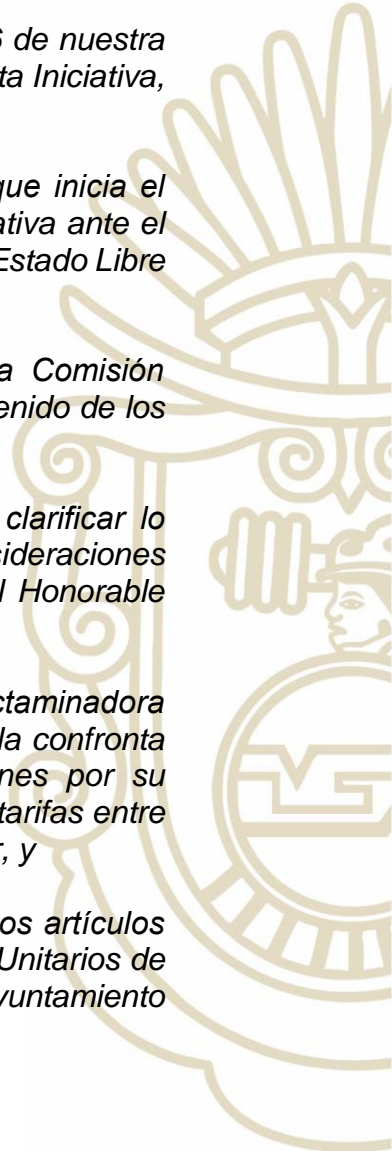
*En el apartado de “Antecedentes Generales” se describe el trámite que inicia el proceso legislativo, a partir de la fecha en que fue presentada la Iniciativa ante el Pleno de la Sexagésima Cuarta Legislatura al Honorable Congreso del Estado Libre y Soberano de Guerrero.*

*En el apartado denominado “Consideraciones” los integrantes de la Comisión Dictaminadora realizan una valoración de la iniciativa con base al contenido de los diversos ordenamientos legales aplicables.*

*En el apartado referido al “Contenido de la Iniciativa”, a efecto de clarificar lo señalado por el Municipio, se hace una transcripción de las consideraciones expuestas sometida al Pleno de la Sexagésima Cuarta Legislatura al Honorable Congreso del Estado Libre y Soberano de Guerrero.*

*En el apartado de “Conclusiones”, el trabajo de esta Comisión Dictaminadora consistió en verificar los criterios técnicos y normativos aplicables, en la confronta de las diversas clasificaciones por zonas, categorías y delimitaciones por su ubicación y tipo de uso de suelo y construcción, así como las cuotas y tarifas entre la propuesta para 2025 en relación a las del ejercicio inmediato anterior, y*

*En el apartado “Texto normativo y régimen transitorio”, se desglosan los artículos que integran el Decreto por el que se aprueban las Tablas de Valores Unitarios de Uso de Suelo y de Construcción que servirán de base al Honorable Ayuntamiento*





del municipio de **General Canuto A. Neri**, Guerrero, para el cobro de las contribuciones sobre propiedad inmobiliaria durante el ejercicio fiscal 2025, con las modificaciones realizadas por esta Comisión dictaminadora, así como el régimen transitorio de la misma.

## I. ANTECEDENTES GENERALES

Por oficio PM/0038/2024, de fecha 26 de octubre de 2024, el Ciudadano Eleuterio Aranda Salgado, Presidente Constitucional del Honorable Ayuntamiento del Municipio de **General Canuto A. Neri**, Guerrero, en uso de las facultades que le confieren los artículos 65 fracción V de la Constitución Política del Estado Libre y Soberano de Guerrero y 62 fracción III, de la Ley Orgánica del Municipio Libre, remitió a este Honorable Congreso, para su discusión y aprobación, en su caso, la Iniciativa de Tablas de Valores Unitarios de Uso de Suelo y de Construcción que servirán de base al Honorable Ayuntamiento del municipio de **General Canuto A. Neri**, Guerrero, para el cobro de las contribuciones sobre propiedad inmobiliaria durante el ejercicio fiscal 2025.

El Pleno de la Sexagésima Cuarta Legislatura del Honorable Congreso del Estado Libre y Soberano de Guerrero, en sesión de fecha 5 de noviembre de 2024, tomó conocimiento de la Iniciativa de referencia, habiéndose turnado en términos de los artículos 174 fracción I, 241 y 244 de la Ley Orgánica del Poder Legislativo del Estado de Guerrero, número 231, mediante oficio LXIV/1ER/SSP/DPL/0201-34/2024 de esa misma fecha, suscrito por el Mtro. José Enrique Solís Ríos, Secretario de Servicios Parlamentarios de este Honorable Congreso, y por mandato de la Mesa Directiva de esta soberanía, a la Comisión Ordinaria de Hacienda, para su análisis y emisión del Dictamen con Proyecto de Decreto respectivo.

## II. CONSIDERACIONES

En términos de lo dispuesto por los artículos 174 fracción I, 195 fracción V, 196, 248, 254 y 256 y demás relativos y aplicables de la Ley Orgánica del Poder Legislativo del Estado de Guerrero Número 231, esta Comisión Ordinaria de Hacienda tiene plenas facultades para efectuar el estudio de la Iniciativa de referencia y emitir el Dictamen con Proyecto de Decreto que recaerá a la misma.

El Honorable Congreso del Estado Libre y Soberano de Guerrero, conforme a lo establecido por los artículos 115 fracción IV párrafo cuarto de la Constitución Política de los Estados Unidos Mexicanos; 61 fracción I y 62 fracción III de la Constitución Política Local, 116, y 260 de la Ley Orgánica del Poder Legislativo del Estado de Guerrero Número 231, está plenamente facultado para discutir y aprobar, en su caso, la Iniciativa de Tablas de Valores Unitarios de Uso de Suelo y de Construcción que servirán de base al Honorable Ayuntamiento del municipio de **General Canuto**



**A. Neri, Guerrero, para el cobro de las contribuciones sobre propiedad inmobiliaria durante el ejercicio fiscal 2025, previa la emisión por la Comisión de Hacienda, del dictamen con Proyecto de Decreto respectivo.**

*Obra en el expediente que acompaña a la iniciativa, copia certificada del acta de sesión ordinaria de cabildo de fecha 26 de octubre de 2024, de la que se desprende que los integrantes del Honorable Ayuntamiento, analizaron, discutieron y aprobaron por mayoría de votos, la iniciativa de Tablas de Valores Unitarios de Uso de Suelo y de Construcción que servirán de base al Honorable Ayuntamiento del municipio de **General Canuto A. Neri, Guerrero**, para el cobro de las contribuciones sobre propiedad inmobiliaria durante el ejercicio fiscal 2025.*

*El Honorable Ayuntamiento del Municipio de **General Canuto A. Neri, Guerrero**, motiva su iniciativa conforme al siguiente:*

### III. CONTENIDO DE LA INICIATIVA

**“PRIMERO.** - Que la Tabla de Valores Unitarios de Uso de Suelo y Construcción, es el instrumento técnico-jurídico, que se utiliza para la determinación de los valores catastrales de cada predio ubicado dentro del territorio municipal y por ende la base para el cobro del impuesto predial para el Ejercicio Fiscal del año 2025, para estar en condiciones de atender la demanda social de los gobernados y cumple con los requisitos de legalidad, proporcionalidad y equidad que señala nuestra Carta Magna.

**SEGUNDO.** - Que tratándose de predios urbanos se procederá a su clasificación bajo el criterio de agruparlos en **sectores catastrales**, y a su vez en tramos de calles o zonas de valor; se consideran toda clase de datos poblacionales, socioeconómicos, de infraestructura y equipamiento urbano a fin de proceder a una zonificación adecuada y a un cálculo preciso del valor unitario por **sector**; así como a las características comunes de los inmuebles que se ubiquen en las distintas zonas del mismo refiriéndose a los **sectores catastrales** de condiciones homogéneas e infraestructura y equipamiento urbano, y El valor unitario de los predios urbanos por metro cuadrado, se determinará y establecerá por **sector**, manzana o calle, atendiendo a la disponibilidad y características del equipamiento, infraestructura y servicios públicos, tomando en cuenta en forma enunciativa y no limitativa los elementos siguientes: suministro de Agua, vialidades, drenaje, energía eléctrica y alumbrado público, banquetas y guarniciones, equipamiento básico, vigilancia y servicios de limpia, parques públicos y jardines, equipamiento especial, mercados públicos, proximidad a zonas comerciales y de servicios.

*Tratándose de predios rústicos, se aplicará el valor catastral por hectárea de conformidad con el artículo 31 de la Ley, y para la formulación de las Tablas de Valores se basarán atendiendo a los factores cualitativos siguientes: terrenos de humedad; terrenos de riego; terrenos de temporal; terrenos de agostadero laborable; terrenos de agostadero cerril; terrenos de monte alto en explotación forestal; terrenos en monte alto sin explotación forestal, y terrenos en explotación minera; así mismo, se considerarán los elementos*





*exógenos que intervienen en la determinación del valor como: disponibilidad de la infraestructura de riego, proximidad de caminos, carreteras, puertos o centros de distribución de acopio y abasto, costo de los medios de transporte, tipo de clima, cultivos principales y periodicidad, utilidad y explotación del terreno.*

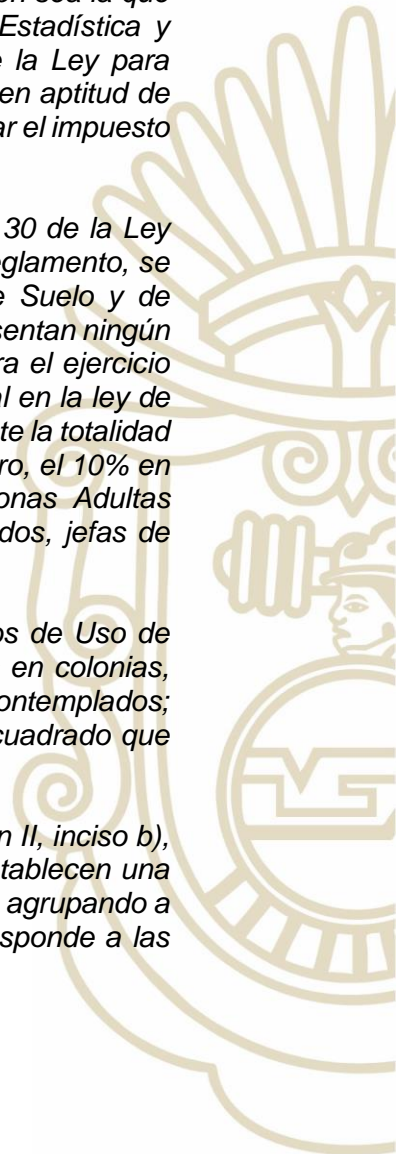
*Para la elaboración de las Tablas de Valores Unitarios de Construcción se considera el valor por metro cuadrado de construcción determinándolo en función de la cantidad, calidad y valor de los materiales utilizados en su estructura, acabados y mano de obra aplicada en ellos, clasificándolas según: **USO:** y **CLASE:** habitacional; precaria, económica, interés social, regular, interés medio, y buena, Comercial; económica, regular y buena; se procedió a la formulación de la Tabla de Valores Unitarios de Suelo Urbano, Rustico y Construcción, aplicables para el ejercicio fiscal del año 2025.*

**TERCERO.** - *En la presente Tabla de Valores Unitarios de Suelo y Construcción, los valores por metro cuadrado en terrenos urbanos y construcciones están indexados al valor de la UMA (unidad de Medida y Actualización), y en terrenos rústicos el valor es por cada Hectárea y de igual manera están indexados al valor de la UMA, cuya variación sea la que se derive de la actualización la UMA que emita el Instituto Nacional de Estadística y Geografía INEGI, en previsión a lo dispuesto por los artículos 1, 3 y 5 de la Ley para Determinar el Valor de la Unidad de Medida y Actualización, a su vez, estar en aptitud de determinar el valor catastral de los inmuebles que sirva de base para determinar el impuesto predial como lo prevé la Ley de Ingresos Municipal en Vigor.*

**CUARTO.** - *Para efectos de dar cumplimiento a lo dispuesto por el artículo 30 de la Ley Número 266 de Catastro para los Municipios del Estado de Guerrero y su Reglamento, se presenta el presente Proyecto de Tablas de Valores Unitarios de Uso de Suelo y de Construcciones con vigencia para el ejercicio fiscal de 2025, las cuales no presentan ningún incremento con respecto a las Tablas de Valores Catastrales aprobadas para el ejercicio fiscal de 2024; así mismo se continúa con la misma tasa del **5 al millar** anual en la ley de ingresos para el 2025; del mismo modo se continuará apoyando al contribuyente la totalidad del impuesto predial del ejercicio con el descuento del 12% en el mes de enero, el 10% en Febrero y el 8% en Marzo, considerando el 50% únicamente para Personas Adultas Mayores que Cuenten Con la Credencial de INAPAM, jubilados y pensionados, jefas de familia, padres solteros y personas con capacidades diferentes.*

**QUINTO.** - *Que para la aplicación de la presente Tabla de Valores Unitarios de Uso de Suelo y Construcción en inmuebles que se vayan empadronando, ubicados en colonias, fraccionamientos o condominios de nueva creación, o que no aparezcan contemplados; para su valuación o revaluación, les serán aplicados los valores por metro cuadrado que correspondan a la zona catastral homogénea más próxima.*

**SEXTO.** - *Que para dar cumplimiento a lo establecido en el artículo 9, fracción II, inciso b), referente a la determinación de la zona catastral dentro del municipio, se establecen una zona catastral 01, estableciendo dos sectores catastrales dentro de la misma, agrupando a los terrenos rústicos en el sector catastral 000, el sector catastral 001 corresponde a las*





colonias y barrios de la cabecera y sus respectivas localidades, de acuerdo a las siguientes tablas:

## SECTOR CATASTRAL 000

<b>Clave entidad</b>	<b>Nombre entidad</b>	<b>Clave municipio</b>	<b>Nombre municipio</b>	<b>Nombre de la localidad</b>
12	Guerrero	31	General Canuto A. Neri	TERRENOS RÚSTICOS

## SECTOR CATASTRAL 001

<b>Clave entidad</b>	<b>Nombre entidad</b>	<b>Clave municipio</b>	<b>Nombre municipio</b>	<b>Clave de localidad</b>	<b>Nombre de la localidad</b>
12	Guerrero	31	General Canuto A. Neri	120310001	ACAPETLAHUAYA
12	Guerrero	31	General Canuto A. Neri	120310007	CALLEHUALTITLA
12	Guerrero	31	General Canuto A. Neri	120310006	EL CASCALOTE
12	Guerrero	31	General Canuto A. Neri	120310064	CUADRILLA DE LOS PEÑAS
12	Guerrero	31	General Canuto A. Neri	120310013	CUEVA DEL TIGRE / ARGELIA
12	Guerrero	31	General Canuto A. Neri	120310049	EL OCOTITO
12	Guerrero	31	General Canuto A. Neri	120310026	EL SALTO
12	Guerrero	31	General Canuto A. Neri	120310030	EL TEXCAL
12	Guerrero	31	General Canuto A. Neri	120310015	ENCINO SOLO
12	Guerrero	31	General Canuto A. Neri	120310019	HUEYCALLI EL VIEJO
12	Guerrero	31	General Canuto A. Neri	120310025	LA PROVIDENCIA
12	Guerrero	31	General Canuto A. Neri	120310005	LAS CAÑITAS
12	Guerrero	31	General Canuto A. Neri	120310008	LAS CEIBITAS
12	Guerrero	31	General Canuto A. Neri	120310121	LOS COAHUILOTES
12	Guerrero	31	General Canuto A. Neri	120310062	LOS HORNOS
12	Guerrero	31	General Canuto A. Neri	120310034	LOS MANGOS
12	Guerrero	31	General Canuto A. Neri	120310023	OCOTEPEC
12	Guerrero	31	General Canuto A. Neri	120310037	PAROTA SAN SIMON
12	Guerrero	31	General Canuto A. Neri	120310024	PATA DE VENADO



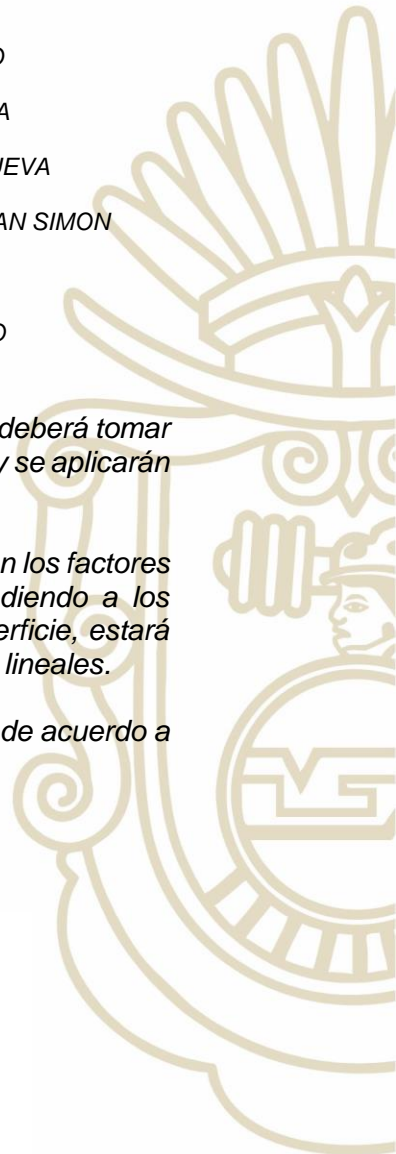


12	Guerrero	31	General Canuto A. Neri	120310112	PUERTO DEL AIRE
12	Guerrero	31	General Canuto A. Neri	120310038	RIO CHIQUITO
12	Guerrero	31	General Canuto A. Neri	120310059	SABINO ALTO
12	Guerrero	31	General Canuto A. Neri	120310029	TETEYO EL BAJO
12	Guerrero	31	General Canuto A. Neri	120310070	VUELTA GRANDE
12	Guerrero	31	General Canuto A. Neri	120310028	COLONIA SIMON TOVAR
12	Guerrero	31	General Canuto A. Neri	120310017	FILO DE HUEYCALLI
12	Guerrero	31	General Canuto A. Neri	120310002	AMATES GRANDES
12	Guerrero	31	General Canuto A. Neri	120310004	EL CANTÓN
12	Guerrero	31	General Canuto A. Neri	120310022	MINA DE LA CONCEPCIÓN
12	Guerrero	31	General Canuto A. Neri	120310021	LÍDICE
12	Guerrero	31	General Canuto A. Neri	120310003	ARROYO SECO
12	Guerrero	31	General Canuto A. Neri	120310016	LA ESMERALDA
12	Guerrero	31	General Canuto A. Neri	120310011	CUADRILLA NUEVA
12	Guerrero	31	General Canuto A. Neri	120310020	IXTEPEC DE SAN SIMON
12	Guerrero	31	General Canuto A. Neri	120310014	LOS ENCINOS
12	Guerrero	31	General Canuto A. Neri	120310031	TIANQUIZOLCO

**SÉPTIMO.** - Que, en el caso de terrenos urbanos, el valor unitario del lote tipo deberá tomar en cuenta el programa o planes parciales de desarrollo urbano de la localidad, y se aplicarán en su caso, los factores de premio o castigo que le correspondan.

En el caso de aplicación de factores de premio o castigo a terrenos, se aplicarán los factores correspondientes a zona, ubicación, frente, irregularidad y superficie, atendiendo a los siguientes rangos de aplicación; en el entendido de cuando se hable de superficie, estará dada en metros cuadrados y cuando se hable de metros, se referirá a metros lineales.

Los factores de zona, ubicación, frente, irregularidad y superficie se aplicarán de acuerdo a los siguientes parámetros:





**A). FACTOR DE ZONA. (Fzo) Variación de 0.80 a 1.20**

<b>TIPO DE PREDIO</b>	<b>FACTOR</b>
<i>Predio con frente a Avenida principal, calle superior promedio</i>	1.20
<i>Predio con frente a calle promedio</i>	1.00
<i>Predio con único frente o todos los frentes a calle inferior a calle promedio</i>	0.80

Considerándose como calle promedio a aquella de 10.00 metros lineales de ancho o más y con servicios públicos como agua potable, drenaje, energía eléctrica y pavimentos.

**B). FACTOR DE UBICACIÓN. (Fub) Variación de 0.50 a 1.35**

<b>UBICACIÓN DEL PREDIO</b>	<b>FACTOR</b>
<i>Predio sin frente a vía de comunicación o (predio interior)</i>	0.50
<i>Predio con frente a una vía de comunicación o (predio común)</i>	1.00
<i>Predio con frente a dos vías de comunicación o (predio en esquina)</i>	1.15
<i>Predio con frente a tres vías de comunicación o (predio cabecero de manzana)</i>	1.25
<i>Predio con frente a cuatro vías de comunicación o (predio manzanero)</i>	1.35

**C). FACTOR DE FRENTE. (Ffe) Variación de 0.50 a 1.00**

$$FFe = Fe/8$$

*Fe: Frente del lote en estudio*

Considerando para la aplicación de este factor, frentes menores a 8.00 metros lineales y superiores a 2.00 metros lineales.

**D). FACTOR DE IRREGULARIDAD. (Fir) Variación de 0.65 a 1.00**

Éste estará conformado por la irregularidad que corresponde a la Pendiente, Desnivel y Forma:

$$Fir = Fp * Fd * Ffo$$






















**D-1). Pendiente. (Fp) Variación de 0.60 a 1.00**

Aplicable sólo a la superficie que se encuentre en pendiente













	<b>DESNIVEL POR METRO</b>	<b>PENDIENTE %</b>	<b>FACTOR DE CASTIGO</b>	<b>FACTOR APLICABLE</b>
	0.00	0.0%	0.00	1.00
	0.01	1.0%	0.02	0.98
	0.02	2.0%	0.04	0.96
	0.03	3.0%	0.06	0.94
	0.04	4.0%	0.07	0.93
	0.05	5.0%	0.08	0.92
	0.06	6.0%	0.10	0.90
	0.08	8.0%	0.12	0.88
	0.10	10.0%	0.14	0.86
	0.12	12.0%	0.16	0.84
	0.16	16.0%	0.19	0.81
	0.20	20.0%	0.22	0.78
	0.24	24.0%	0.24	0.76
	0.28	28.0%	0.25	0.75
	0.32	32.0%	0.27	0.73
	0.36	36.0%	0.28	0.72
	0.40	40.0%	0.30	0.70
	0.50	50.0%	0.32	0.68
	0.60	60.0%	0.34	0.66
	0.80	80.0%	0.37	0.63
	1.00	100.0%	0.40	0.60

### **D-2). DESNIVEL. (Fd) Variación de 0.60 a 1.00**

Aplicable sólo a la superficie que se encuentre en desnivel, sea ascendente o descendente, a partir del nivel de la calle:

	<b>DESNIVEL O ALTURA EN METROS</b>	<b>PENDIENTE %</b>	<b>FACTOR APLICABLE</b>
	0.00	0.00	1.00
	0.05	0.04	0.96
	1.00	0.07	0.93
	2.00	0.14	0.86
	3.00	0.21	0.79
	4.00	0.28	0.72
	5.00	0.34	0.66
	6.00	0.40	0.60





### **D-3). FACTOR DE FORMA. (Ffo) Variación de 0.65 a 1.00**

De aplicación sólo a la superficie considerada como irregular o fuera del rectángulo regular.

a) Para terrenos cuyo fondo sea igual o menor a tres veces el frente y esté conformado por ocho ángulos o menos

DESNIVEL O ALTURA EN METROS	PENDIENTE %	FACTOR APLICABLE
0.00	0.00	1.00
0.05	0.04	0.96
1.00	0.07	0.93
2.00	0.14	0.86
3.00	0.21	0.79
4.00	0.28	0.72
5.00	0.34	0.66
6.00	0.40	0.60


### **E). FACTOR DE SUPERFICIE. (Fsu) Variación de 0.62 a 1.00**

Con relación directa entre la superficie del lote en estudio y el lote predominante en la zona de ubicación.

En donde la superficie del terreno será en metros cuadrados

$$\text{Rel Sup} = \frac{\text{Superficie del lote en estudio}}{\text{Superficie del lote promedio}}$$

Relación de Supo	Facto Supo	Relación de Supo	Facto Supo
De 0.00 a 2.00	1.00	De 11.01 a 12.00	0.80
De 2.01 a 3.00	0.98	De 12.01 a 13.00	0.78
De 3.01 a 4.00	0.96	De 13.01 a 14.00	0.76
De 4.01 a 5.00	0.94	De 14.01 a 15.00	0.74
De 5.01 a 6.00	0.92	De 15.01 a 16.00	0.72
De 6.01 a 7.00	0.90	De 16.01 a 17.00	0.70
De 7.01 a 8.00	0.88	De 17.01 a 18.00	0.68
De 8.01 a 9.00	0.86	De 18.01 a 19.00	0.66
De 9.01 a 10.00	0.84	De 19.01 a 20.00	0.64
De 10.01 a 11.00	0.82	De 20.01 en adelante	0.62





### **D-3). FACTOR DE FORMA. (Ffo) Variación de 0.65 a 1.00**

*De aplicación sólo a la superficie considerada como irregular o fuera del rectángulo regular.*

- a) *Para terrenos cuyo fondo sea igual o menor a tres veces el frente y esté conformado por ocho ángulos o menos*

$$Ffo = \sqrt{Rreg / STo}$$

*En donde:*

*Ffo= Factor de Forma*

*Rreg= Superficie del Rectángulo con lado menor o igual al frente y lado mayor o igual a 3.0 veces el frente.*

*STo= Superficie Total del Terreno.*

### **FACTOR RESULTANTE:**

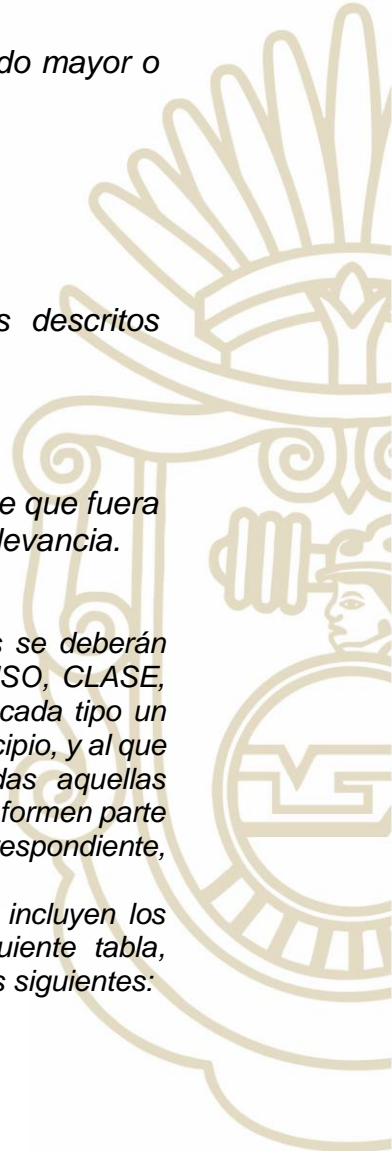
*El Factor Resultante que resulte de la aplicación de los factores descritos anteriormente, se determinará a través de la siguiente fórmula:*

$$Fre = Fzo \times Fub \times Ffe \times Fir \times Fsu$$

*El resultado de esta fórmula nunca deberá ser menor a 0.40. En caso de que fuera menor se ajustará a este factor, aplicando el o los factores de mayor relevancia.*

**OCTAVO.** - *Que en el caso de la valuación y revaluación de edificaciones se deberán precisar los tipos de construcción que puedan determinarse, acorde a su USO, CLASE, calidad y descripción de los elementos de construcción, señalándose para cada tipo un valor de reposición nuevo acorde a la tabla de valores vigente para cada municipio, y al que se le deducirán los deméritos que procedan por razón de edad. Todas aquellas instalaciones especiales, elementos accesorios u obras complementarias que formen parte integral del inmueble, deberán considerarse con su valor unitario correspondiente, señalando el valor, así como su factor por edad.*

*Para la aplicación de los factores de demérito por edad, en los cuales ya incluyen los factores por estado de conservación, se aplicarán de acuerdo a la siguiente tabla, dependiendo de la vida útil y edad de las mismas, de acuerdo a los elementos siguientes:*





POR SU USO Y CLASIFICACIÓN					
USO	CLASIFICACIÓN				
	BAJA	ECONÓMICA	MEDIA	BUENA	MUY BUENA
	VIDA ÚTIL EN AÑOS				
Habitacional, Habitacional con Comercio	30	50	50	60	70
Hoteles, Deportivos y Gimnasios	30	40	50	60	70
Terminales y Comunicaciones	10	20	30	40	50
Oficinas y Comercios	20	40	50	60	70
Abasto	10	20	30	40	
Industria	20	30	50	60	
Hospitales		30	35	40	45

### FORMULA APLICABLE AL DEMERITO POR EDAD:

En donde: **Fed**  $((VU - E) * 0.90) + (VU * 0.10) / VU$

**Fed** = Factor por Edad

**VU** = Vida Útil de la Construcción, de acuerdo a la tabla anterior.

**E** = Edad Estimada de la Construcción.

**NOVENO.-** Que para dar cumplimiento a lo establecido en el artículo 34, segundo párrafo de la Ley Numero 266 de Catastro para los Municipios del Estado de Guerrero, mediante oficio número **TM/0003/2024**, fechado el 17 de octubre del año 2024, se solicitó a la Coordinación General de Catastro del Gobierno del Estado de Guerrero, la revisión y en su caso validación de la presente Tabla de Valores Unitarios de Uso de Suelo y Construcción con Vigencia para 2025; la que con oficio **SFA/SI/CGC/1140/2024** de fecha **23 de octubre de 2024**, emite contestación de la manera siguiente: que su "**Proyecto de Tablas de Valores unitarios de Suelo y Construcción para el ejercicio 2025, una vez que han sido revisadas, se observa que son las mismas que presentó para el ejercicio 2024,**



*las cuales no tienen ningún incremento con respecto a los valores catastrales aprobados por el H. Congreso del Estado de Guerrero.*

*Además de cumplir con los criterios, lineamientos técnicos y normativos establecidos en la Ley número 266 de Catastro para los Municipios del Estado de Guerrero y su Reglamento, por el ejercicio fiscal de 2024”.*

*Con fundamento en los artículos 174 fracción I, 195 fracción V, 196, 248, 254, 256 y demás relativos y aplicables de la Ley Orgánica del Poder Legislativo de Guerrero número 231, esta Comisión de Hacienda, tiene plenas facultades para analizar la Iniciativa de referencia y emitir el dictamen con proyecto de Decreto correspondiente, al tenor de las siguientes:*

#### IV. CONCLUSIONES

*Esta Comisión Dictaminadora, considerando las disposiciones legales aplicables en la materia, constató que la correspondiente iniciativa de Tablas de Valores Unitarios de Uso de Suelo y de Construcción para el **Municipio de General Canuto A. Neri, Guerrero**, para el ejercicio fiscal 2025, se presentó en tiempo, y con las formalidades técnicas y normativas vigentes ante esta Soberanía Popular, para su estudio, análisis y aprobación, lo que permitirá a la administración municipal, contar con las herramientas legales vinculadas con sus atribuciones recaudatorias para el cobro de las contribuciones sobre propiedad inmobiliaria.*

*El Ayuntamiento Municipal de **General Canuto A. Neri, Guerrero**, señala en su iniciativa que se continuará apoyando a las y los contribuyentes que enteren durante el primer mes del año, la totalidad del impuesto predial del ejercicio con un descuento del 12% en el mes de enero, el 10% en febrero y el 8% en marzo; considerando el 50% únicamente para personas adultas mayores que cuenten con credencial del INAPAM, jubilados y pensionados, jefas de familia, padres solteros y personas con capacidades diferentes. Durante el ejercicio fiscal 2025.*

*Las y los contribuyentes en general, y de manera particular aquellas personas radicadas en el **Municipio de General Canuto A. Neri, Guerrero**, deben tener la certeza de que sus contribuciones emanan de un marco jurídico y fiscal adecuado y equitativo, considerando para tal efecto las características y condiciones socioeconómicas prevaecientes a nivel local, y que, las disposiciones contenidas en la presente iniciativa de decreto, busca fomentar la cultura de cumplimiento de las obligaciones fiscales a cargo de los y las contribuyentes sobre la propiedad inmobiliaria.*

*En el análisis de la iniciativa, se determinó que las Tablas de Valores de Uso de Suelo y Construcción propuestas se encuentran acorde a los lineamientos*





establecidos en la Ley Número 266 de Catastro para los Municipios del Estado de Guerrero vigente y su aplicación se efectuará de acuerdo a lo estipulado en la Constitución Política de los Estados Unidos Mexicanos; Ley de Hacienda Municipal; sobre Adquisición de Inmuebles; Ley de Vivienda Social del Estado de Guerrero; Ley de Desarrollo Urbano; Ley de Propiedad en Condominio y Código Fiscal Municipal.

La Comisión Dictaminadora, observó que la propuesta en análisis respecto a todos los valores catastrales de suelo rústico, urbano y de construcción, se encuentran indexados a la UMA; tomando como base los valores catastrales vigentes en el año 2024, para que el incremento del próximo año 2025 sea el que determine el INEGI, y publicado en el Diario Oficial de la Federación, por lo que esta Comisión determinó contemplar y respetar los valores catastrales de suelo rústico, urbano y de construcción propuestos por el Ayuntamiento.


En la iniciativa de ley de ingresos del Municipio de **General Canuto A. Neri**, Guerrero, en el artículo 8 del impuesto predial, mantiene la tasa de 5 al millar aplicada en 2024, para el 2025, lo que guarda proporcionalidad tributaria, a efecto de evitar que se generen distorsiones al momento de calcular el pago del impuesto predial.

Con lo anterior, se da cumplimiento con los parámetros de las tasas y tarifas contenidas en el artículo 18 de la Ley Número 492 de Hacienda Municipal vigente, y en apego estricto con los principios de legalidad, igualdad y proporcionalidad contemplados en la fracción IV del artículo 31 de la Constitución Política de los Estados Unidos Mexicanos, evitando la imposición de cobros excesivos a los contribuyentes. Por lo que se consideró conveniente incluir un artículo transitorio.

En ese sentido y de acuerdo a la técnica legislativa en lo que corresponde a los artículos transitorios, la iniciativa en estudio establece en su artículo primero la vigencia de la misma, sin considerar la publicación del presente Decreto de Tabla de valores, por lo que esta Comisión Dictaminadora considera procedente incluir unos artículos transitorios para quedar como sigue:

**“ARTICULO PRIMERO.** - La presente Tabla de Valores de Uso de Suelo y Construcción entrara en vigor a partir del **primero de enero del año 2025**.

**ARTICULO SEGUNDO.** – Remítase el presente Decreto a la titular del Poder Ejecutivo del Estado y al Honorable Ayuntamiento del **Municipio de General Canuto A. Neri, Guerrero**, para los efectos legales conducentes





**ARTICULO TERCERO.** – *Publíquese el presente Decreto en el Periódico Oficial del Gobierno del Estado, para su conocimiento general y efectos legales procedentes.*

**ARTICULO CUARTO.** - *En términos de lo dispuesto por el artículo 37 de la Ley Número 266 de Catastro para los Municipios del Estado de Guerrero, la presente Tabla de Valores Unitarios de Uso de Suelo y Construcción, debe ser del dominio público y para que surta efectos debe publicarse en el Periódico Oficial del Gobierno del Estado de Guerrero.*

**ARTÍCULO QUINTO.-** *Que las tasas de cobro establecidas en el artículo 8 de la Ley de Ingresos del **Municipio de General Canuto A. Neri, Guerrero**, para el ejercicio fiscal 2025, se encuentran dentro de los parámetros de las tasas y tarifas contenidas en la Ley Número 492 de Hacienda Municipal vigente, en cumplimiento con los principios de legalidad, igualdad y proporcionalidad contemplados en la Constitución Política de los Estados Unidos Mexicanos, evitando la imposición de cobros excesivos a los y las contribuyentes.”*

*En cumplimiento a lo establecido en el artículo 34, segundo párrafo de la Ley número 266 de Catastro Municipal del Estado de Guerrero, mediante oficio número TM0003/2024 de fecha 17 de octubre de 2024, el C. Eleuterio Aranda Salgado, Presidente Constitucional del Municipio de **General Canuto A. Neri, Guerrero**, solicitó a la Coordinación General de Catastro del Gobierno del Estado de Guerrero, la revisión y en su caso validación de la presente iniciativa de Tabla de Valores Unitarios de Uso de Suelo y Construcción con Vigencia para 2025; la que con oficio número SFA/SI/CGC/1140/2024, de fecha 23 de octubre de 2024 emite contestación de la manera siguiente: “**su Proyecto de Tabla de Valores Unitarios de Suelo y Construcción para el ejercicio fiscal 2025, una vez que han sido revisadas, se observa que son las mismas que presentó para el ejercicio fiscal 2024, las cuales no tienen ningún incremento con respecto a los valores catastrales aprobados por el H. Congreso del Estado de Guerrero.***

*Además de cumplir con los criterios, lineamientos técnicos y normativos establecidos en la Ley número 266 de Catastro para los Municipios del Estado de Guerrero y su Reglamento, por el ejercicio fiscal de 2024.”*

*De lo anterior, al realizar el análisis de la propuesta de Tabla de Valores del Municipio de General Canuto A. Neri, Guerrero, la Comisión de Hacienda, observó que los valores que se proponen corresponden idénticamente como en el 2024, sin que haya incrementos desproporcionados”.*



*Que en sesión iniciada el 19 y concluida el 20 y en sesión del 26 de diciembre del 2024, el Dictamen en desahogo recibió primera y dispensa de la segunda lectura, por lo que en términos de lo establecido en los artículos 262, 264 y 265 de la Ley Orgánica del Poder Legislativo del Estado de Guerrero Número 231, la Presidencia de la Mesa Directiva, habiendo sido expuestos los motivos y el contenido del Dictamen, al no existir votos particulares en el mismo y no habiéndose registrado diputados en contra en la discusión, se preguntó a la Plenaria si existían reserva de artículos, y no habiéndose registrado reserva de artículos, se sometió el dictamen en lo general y en lo particular, aprobándose el dictamen por unanimidad de votos.*

Que aprobado en lo general y en lo particular el Dictamen, la Presidencia de la Mesa Directiva del Honorable Congreso del Estado realizó la Declaratoria siguiente: *“Esta Presidencia en términos de nuestra Ley Orgánica, tiene por aprobado el Dictamen con proyecto de Decreto por el que se aprueban las Tablas de Valores Unitarios de uso de Suelo y de Construcción que servirán de base al Honorable Ayuntamiento del Municipio de General Canuto A. Neri, Guerrero, para el cobro de las contribuciones sobre propiedad inmobiliaria durante el ejercicio fiscal 2025. Emítase el Decreto correspondiente y remítase a las Autoridades competentes para los efectos legales conducentes”.*

Por lo anteriormente expuesto y con fundamento en lo dispuesto en los artículos 61 fracción I de la Constitución Política Local, 227 y 287 de la Ley Orgánica del Poder Legislativo en vigor, este Honorable Congreso decreta y expide el siguiente:

**DECRETO NÚMERO 156 POR EL QUE SE APRUEBAN LAS TABLAS DE VALORES UNITARIOS DE USO DE SUELO Y DE CONSTRUCCIÓN QUE SERVIRÁN DE BASE AL HONORABLE AYUNTAMIENTO DEL MUNICIPIO DE GENERAL CANUTO A. NERI, GUERRERO, PARA EL COBRO DE LAS CONTRIBUCIONES SOBRE PROPIEDAD INMOBILIARIA DURANTE EL EJERCICIO FISCAL 2025.**

**ARTÍCULO ÚNICO.** - Se aprueban las Tablas de Valores Unitarios de Uso de Suelo y de Construcción que servirán de base al Honorable Ayuntamiento del **Municipio de General Canuto A. Neri, Guerrero**, para el cobro de las contribuciones sobre propiedad inmobiliaria, durante el ejercicio fiscal 2025, en los siguientes términos:







## I.- TABLAS DE VALORES CATASTRALES DE SUELO RÚSTICO VIGENTE PARA EL EJERCICIO FISCAL DE 2025.

### SECTOR CATASTRAL 000

SECTOR CATASTRAL	CLAVE DE SECTOR	DESCRIPCIÓN DE LA CALLE O SECTOR	VALOR POR HA EN UMA.
000	1	Terrenos de Riego.	76.33
000	2	Terrenos de Humedad.	62.15
000	3	Terrenos de Temporal.	12.30
000	4	Terrenos de Agostadero Laborable.	8.20
000	5	Terrenos de Agostadero Cerril.	6.83
000	6	Terrenos de monte alto sin explotación forestal.	25.92
000	7	Terrenos de monte alto susceptibles para explotación forestal.	14.42
000	8	Terrenos de Explotación Minera (metales y demás derivados de estos).	188.43

### DESCRIPCION DE LOS TIPOS DE PREDIOS RUSTICOS

#### **1.- TERRENOS DE RIEGO.**

Son aquellos que, en virtud de obras artificiales, dispongan de agua suficiente para sostener en forma permanente los cultivos propios, con independencia de la precipitación pluvial.

#### **2.- TERRENOS DE HUMEDAD.**

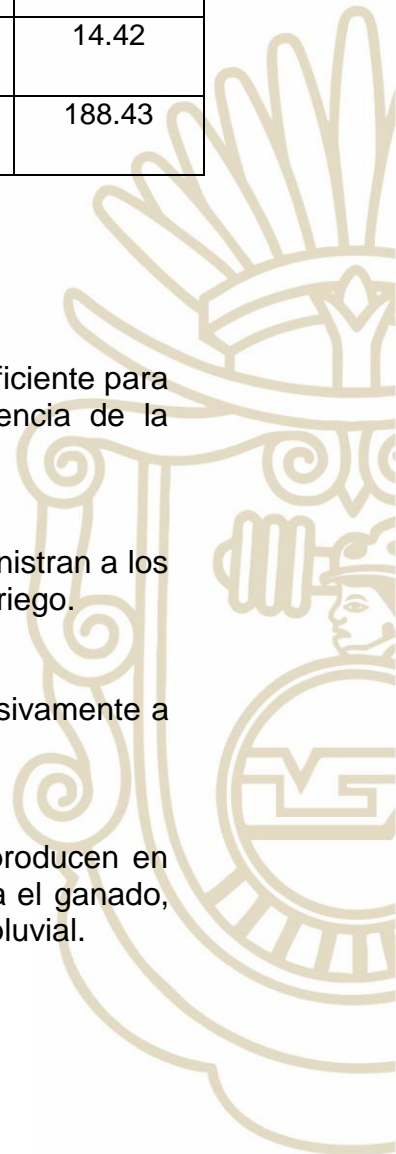
Son aquellos que por las condiciones del suelo y meteorológicas, suministran a los cultivos humedad suficiente para su desarrollo, con independencia del riego.

#### **3.- TERRENOS DE TEMPORAL.**

Son aquellos en que sus cultivos completan su ciclo vegetativo, exclusivamente a través de la precipitación pluvial.

#### **4.- TERRENOS DE AGOSTADERO LABORABLE.**

Son aquellos que, por la precipitación pluvial, topografía o calidad, producen en forma natural o cultivada pastos y forrajes que sirven de alimento para el ganado, son tierras que pueden servir para cultivar en épocas de precipitación pluvial.







## **5.- TERRENOS DE AGOSTADERO CERRIL.**

Son aquellos que, por la precipitación pluvial, topografía o calidad, producen en forma natural pastos y forrajes que pueden servir de alimento para el ganado.

## **6.- TERRENOS DE MONTE ALTO SUSCEPTIBLES PARA EXPLOTACION FORESTAL.**

Son aquellos que se encuentran poblados de árboles, en espesura tal que impidan su aprovechamiento para fines agrícolas o de agostadero, utilizados para la extracción de recursos forestales, Esta actividad suele llevarse a cabo para la obtención de madera, frutos o corcho.

## **7.- TERRENOS DE MONTE ALTO SIN EXPLOTACIÓN FORESTAL.**

Son aquellos que se encuentran poblados de árboles, en espesura tal que impidan su aprovechamiento para fines agrícolas o de agostadero.

## **8.- TERRENOS EN EXPLOTACIÓN MINERA.**

Son aquellos que por sus condiciones naturales son susceptibles de explotación minera, llevando a cabo actividades propias para la extracción de yacimiento de minerales.

## **II.- TABLAS DE VALORES CATASTRALES DE SUELO URBANO VIGENTE PARA EL EJERCICIO FISCAL DE 2025.**

Definición de: VALOR EN UMA POR M2, es el número de la Unidad de Medida y Actualización (UMA), que, multiplicado por el valor en pesos de la UMA, da como resultado el valor en pesos por metro cuadrado del terreno.

El valor en pesos de la Unidad de Medida y Actualización (UMA) es el determinado por el INEGI, el cual es publicado en el Diario Oficial de la Federación.

SECTOR CATASTRAL	COLONIA	CALLE	NOMBRE DE LA CALLE	VALOR CATASTRAL 2025 POR M <sup>2</sup> EN UMA
<b>SECTOR CATASTRAL 001</b>				
<b>001 COLONIA CENTRO</b>				
001	001	001	LA CENTRAL	1.20
001	001	002	GUADALUPE VICTORIA	1.10



001	001	003	PLAZA JUÁREZ	1.15
001	001	004	ALEJANDRO GÓMEZ MAGANDA	1.08
001	001	005	IGNACIO ZARAGOZA	1.08
<b>002 BARRIO DE SAN RAMOS</b>				
001	002	001	VALERIO TRUJANO	1.05
001	002	002	NIÑOS HÉROES	1.15
001	002	003	JOSÉ MA. MORELOS	1.05
001	002	004	IGNACIO ZARAGOZA	1.10
001	002	005	EL MIRADOR	1.00
001	002	006	FRANCISCO I. MADERO	1.05
001	002	007	TODAS LA CALLES SIN NOMBRE	1.00
<b>003 BARRIO DE LA PURISIMA.</b>				
001	003	001	PLAZA JUÁREZ	1.15
001	003	002	MIGUEL HIDALGO Y COSTILLA	1.00
001	003	003	VALERIO TRUJANO	1.05
001	003	004	BENITO JUÁREZ GARCIA	1.10
001	003	005	JOSÉ FRANCISCO RUIZ MASSIEU	1.15
001	003	006	ALEJANDRO GÓMEZ MAGANDA	1.10
<b>004 BARRIO DE CUETZALITA.</b>				
001	004	001	PLAZA JUÁREZ	1.20
001	004	002	MIGUEL HIDALGO Y COSTILLA	1.00
001	004	003	VICENTE GUERRERO	1.05
001	004	004	IGNACIO ZARAGOZA	1.15
001	004	005	ALEJANDRO GÓMEZ MAGANDA	1.08



001	004	006	CALLE VALERIO TRUJANO	1.05
001	004	007	JOSEFA ORTIZ DE DOMÍNGUEZ	1.05
001	004	008	MARIANO MATAMOROS	1.20
001	004	009	BENITO JUÁREZ GARCÍA	1.15
<b>005 BARRIO DE LA GUADALUPE.</b>				
001	005	001	ALEJANDRO GÓMEZ MAGANDA	1.05
001	005	002	LA CENTRAL	1.20
001	005	003	IGNACIO ZARAGOZA	1.15
001	005	004	FRANCISCO I. MADERO.	1.30
001	005	005	GUADALUPE VICTORIA	1.10
001	005	006	PLAZA JUÁREZ	1.25
001	005	007	SEBASTIÁN LERDO DE TEJADA	1.10
001	005	008	BENITO JUÁREZ GARCÍA	1.15
001	005	009	TODAS LAS CALLES SIN NOMBRE	1.00
<b>006 BARRIO DE SAN MIGUEL</b>				
001	006	001	JOSÉ MA. MORELOS Y PAVÓN.	1.20
001	006	002	VALERIO TRUJANO	1.10
001	006	003	3 DE MAYO	1.00
001	006	004	IGNACIO ZARAGOZA	1.15
001	006	005	VICENTE GUERRERO	1.00
001	006	006	EMILIANO ZAPATA.	1.10
001	006	007	EL MIRADOR	1.05
001	006	008	CRISTO REY	1.05
001	006	009	EL CALVARIO	1.05
001	006	010	VISTA HERMOSA	1.00



001	006	011	CAMINO A CRISTO REY	1.00
<b>007 BARRIO DE SAN NICOLÁS</b>				
001	007	001	MIGUEL HIDALGO Y COSTILLA	1.00
001	007	002	CRISTO REY	1.00
001	007	003	EMILIANO ZAPATA.	1.00
001	007	004	IGNACIO ZARAGOZA	1.10
001	007	005	MARIANO MATAMOROS	1.35
001	007	006	ALEJANDRO GÓMEZ MAGANDA	1.10
001	007	007	BENITO JUÁREZ GARCÍA	1.15
001	007	008	CALLEJÓN SIN NOMBRE	1.00
001	007	009	VISTA HERMOSA	1.00
<b>008 BARRIO DE SAN JOSÉ</b>				
001	008	001	FRANCISCO I. MADERO	1.20
001	008	002	CALLE JOSÉ MA. MORELOS Y PAVÓN	1.10
001	008	003	SEBASTIÁN LERDO DE TEJADA	1.35
001	008	004	IGNACIO ZARAGOZA	1.15
<b>LOCALIDADES</b>				
<b>009 CALLEHUALTITLA</b>				
001	009	001	SIN NOMBRE	0.95
001	009	002	ANDADOR SIN NOMBRE	0.95
<b>010 EL CASCALOTE</b>				
001	010	001	SIN NOMBRE	0.95
001	010	002	ANDADOR SIN NOMBRE	0.95
<b>011 CUADRILLA DE LOS PEÑAS</b>				
001	011	001	SIN NOMBRE	0.95
001	011	002	ANDADOR SIN NOMBRE	0.95





<b>012 CUEVA DEL TIGRE / ARGELIA</b>				
001	012	001	SIN NOMBRE	0.95
001	012	002	ANDADOR SIN NOMBRE	0.95
<b>013 EL OCOTITO</b>				
001	013	001	SIN NOMBRE	0.95
001	013	002	ANDADOR SIN NOMBRE	0.95
<b>014 EL SALTO</b>				
001	014	001	SIN NOMBRE	0.95
001	014	002	ANDADOR SIN NOMBRE	0.95
<b>015 EL TEXCAL</b>				
001	015	001	SIN NOMBRE	0.95
001	015	002	ANDADOR SIN NOMBRE	0.95
<b>016 ENCINO SOLO</b>				
001	016	001	SIN NOMBRE	0.95
001	016	002	ANDADOR SIN NOMBRE	0.95
<b>017 HUEYCALLI EL VIEJO</b>				
001	017	001	SIN NOMBRE	0.95
001	017	002	ANDADOR SIN NOMBRE	0.95
<b>018 LA PROVIDENCIA</b>				
001	018	001	SIN NOMBRE	0.95
001	018	002	ANDADOR SIN NOMBRE	0.95
<b>019 LAS CAÑITAS</b>				
001	019	001	SIN NOMBRE	0.95
001	019	002	ANDADOR SIN NOMBRE	0.95
<b>020 LAS CEIBITAS</b>				
001	020	001	SIN NOMBRE	0.95
001	020	002	ANDADOR SIN NOMBRE	0.95
<b>021 LOS COAHUILOTES</b>				



001	021	001	SIN NOMBRE	0.95
001	021	002	ANDADOR SIN NOMBRE	0.95
<b>022 LOS HORNOS</b>				
001	022	001	SIN NOMBRE	0.95
001	022	002	ANDADOR SIN NOMBRE	0.95
<b>023 LOS MANGOS</b>				
001	023	001	SIN NOMBRE	0.95
001	023	002	ANDADOR SIN NOMBRE	0.95
<b>024 OCOTEPEC</b>				
001	024	001	SIN NOMBRE	0.95
001	024	002	ANDADOR SIN NOMBRE	0.95
<b>025 PAROTA SAN SIMON</b>				
001	025	001	SIN NOMBRE	0.95
001	025	002	ANDADOR SIN NOMBRE	0.95
<b>026 PATA DE VENADO</b>				
001	026	001	SIN NOMBRE	0.95
001	026	002	ANDADOR SIN NOMBRE	0.95
<b>027 PUERTO DEL AIRE</b>				
001	027	001	SIN NOMBRE	0.95
001	027	002	ANDADOR SIN NOMBRE	0.95
<b>028 RIO CHIQUITO</b>				
001	028	001	SIN NOMBRE	0.95
001	028	002	ANDADOR SIN NOMBRE	0.95
<b>029 SABINO ALTO</b>				
001	029	001	SIN NOMBRE	0.95
001	029	002	ANDADOR SIN NOMBRE	0.95
<b>030 TETEYO EL BAJO</b>				
001	030	001	SIN NOMBRE	0.95



001	030	002	ANDADOR SIN NOMBRE	0.95
<b>031 VUELTA GRANDE</b>				
001	031	001	SIN NOMBRE	0.95
001	031	002	ANDADOR SIN NOMBRE	0.95
<b>032 COLONIA SIMON TOVAR</b>				
001	032	001	SIN NOMBRE	0.95
001	032	002	ANDADOR SIN NOMBRE	0.95
<b>033 FILO DE HUEYCALLI</b>				
001	033	001	SIN NOMBRE	0.95
001	033	002	ANDADOR SIN NOMBRE	0.95
<b>034 AMATES GRANDES</b>				
001	034	001	SIN NOMBRE	0.95
001	034	002	ANDADOR SIN NOMBRE	0.95
<b>035 EL CANTÓN</b>				
001	035	001	SIN NOMBRE	0.95
001	035	002	ANDADOR SIN NOMBRE	0.95
<b>036 MINA DE LA CONCEPCIÓN</b>				
001	036	001	SIN NOMBRE	0.95
001	036	002	ANDADOR SIN NOMBRE	0.95
<b>037 LÍDICE</b>				
001	037	001	SIN NOMBRE	0.95
001	037	002	ANDADOR SIN NOMBRE	0.95
<b>038 ARROYO SECO</b>				
001	038	001	SIN NOMBRE	0.95
001	038	002	ANDADOR SIN NOMBRE	0.95
<b>039 LA ESMERALDA</b>				
001	039	001	SIN NOMBRE	0.95
001	039	002	ANDADOR SIN NOMBRE	0.95



<b>040 CUADRILLA NUEVA</b>				
001	040	001	SIN NOMBRE	0.95
001	040	002	ANDADOR SIN NOMBRE	0.95
<b>041 IXTEPEC DE SAN SIMON</b>				
001	041	001	SIN NOMBRE	0.95
001	041	002	ANDADOR SIN NOMBRE	0.95
<b>042 LOS ENCINOS</b>				
001	042	001	SIN NOMBRE	0.95
001	042	002	ANDADOR SIN NOMBRE	0.95
<b>043 TIANQUIZOLCO</b>				
001	043	001	SIN NOMBRE	0.95
001	043	002	ANDADOR SIN NOMBRE	0.95

**III.- TABLAS DE VALORES DE CONSTRUCCION VIGENTE PARA EL EJERCICIO FISCAL DE 2025.**

**DESCRIPCIÓN DE LAS CARACTERÍSTICAS DE CONSTRUCCIÓN SEGÚN EL USO Y LA CLASE.**

**USO HABITACIONAL**

**PRECARIA.**

Vivienda generalmente sin proyecto y autoconstruida, ubicada por lo general en asentamientos irregulares o en lugares en donde no existan servicios de infraestructura urbana completos, sin traza urbana definida y, localizados en la periferia de las ciudades.

Construida con materiales de mala calidad; sin cimentación; con estructuras de madera o sin estructuras; muros de carrizo, palma, lámina negra, cartón, adobe o madera; techos de vigía y palma, vigías o polines de madera y lámina negra o de cartón.







No tiene acabados; pisos de tierra apisonada o firme rústico de cemento, claros menores a 3 metros.

### **ECONÓMICA.**

Sin proyecto. Con algunos servicios municipales. Se encuentra en zonas de tipo popular o medio bajo. Se localiza en zonas periféricas o de asentamientos espontáneos.

Calidad de construcción baja; sin acabados o acabados de baja calidad; sin cimentación o de mampostería o concreto ciclópeo; muros de carga predominando el adobe, ladrillo y block; techos de terrado sobre vigías y duelas de madera, vigías de madera con lámina galvanizada o de cartón, o en su caso de losa de concreto sin acabados o de baja calidad.

Pisos de tierra apisonada, firme de cemento escobillado o pulido; pintura de cal o pintura vinílica de tipo económico.

### **INTERÉS SOCIAL.**

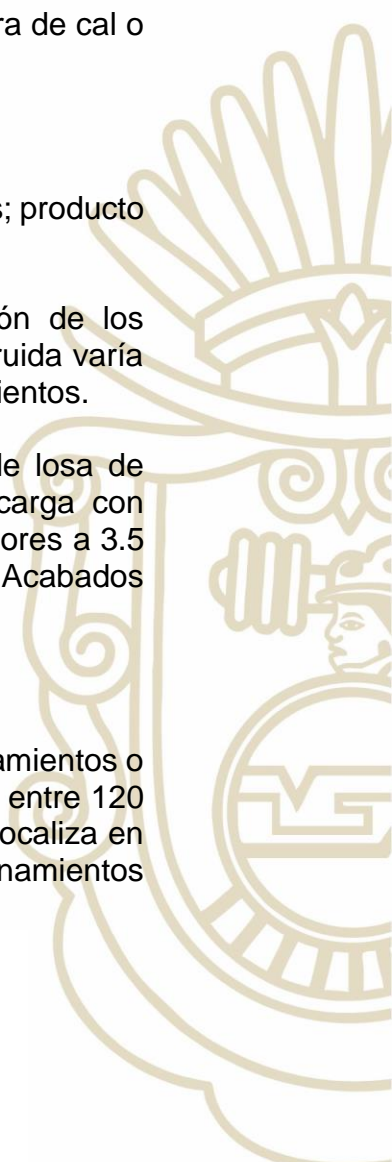
Cuentan con proyecto definido, y la mayoría de los servicios municipales; producto de programas oficiales de vivienda. Son viviendas con 1 o 2 plantas.

La superficie del lote fluctúa entre 120 y 200 metros<sup>2</sup>, a excepción de los construidos en condominio que puede ser menor, y la superficie construida varía de 35 y 80 metros<sup>2</sup>. Se localizan en zonas específicas o en fraccionamientos.

Materiales de mediana calidad y económicos. Cimentación a base de losa de concreto armado, block relleno o de concreto ciclópeo. Muros de carga con refuerzos horizontales y verticales de block o ladrillo. Caros cortos menores a 3.5 metros. Techos de vigías de losa de concreto de baja capacidad. Acabados aparentes de estuco. Pintura de tipo económico.

### **REGULAR.**

Proyecto definido, funcional y característico. Se encuentran en fraccionamientos o colonias que cuentan con la mayoría de los servicios. Lotes de terreno entre 120 y 200 m<sup>2</sup> en promedio y de 120 m<sup>2</sup> de construcción en promedio. Se localiza en zonas consolidadas de los centros de población y en fraccionamientos residenciales medios.





Cimientos de mampostería, concreto ciclópeo, rodapié de block relleno con concreto. Estructuras con castillos y dalas de cerramiento.

Claros medios de 4 metros. Muros de carga de ladrillo, block o piedra. Los techos suelen ser de losa, asbesto, terrado o lámina galvanizada. Los acabados en pisos y muros son de regular calidad.

### **INTERÉS MEDIO.**

Proyecto definido, funcional y característico. Se encuentran en fraccionamientos que cuentan con todos los servicios. Lotes de terreno de entre 120 y 300 metros cuadrados en promedio y de 120 a 300 metros cuadrados de construcción en promedio.

Se localiza en zonas consolidadas de los centros de población y en fraccionamientos residenciales medios.

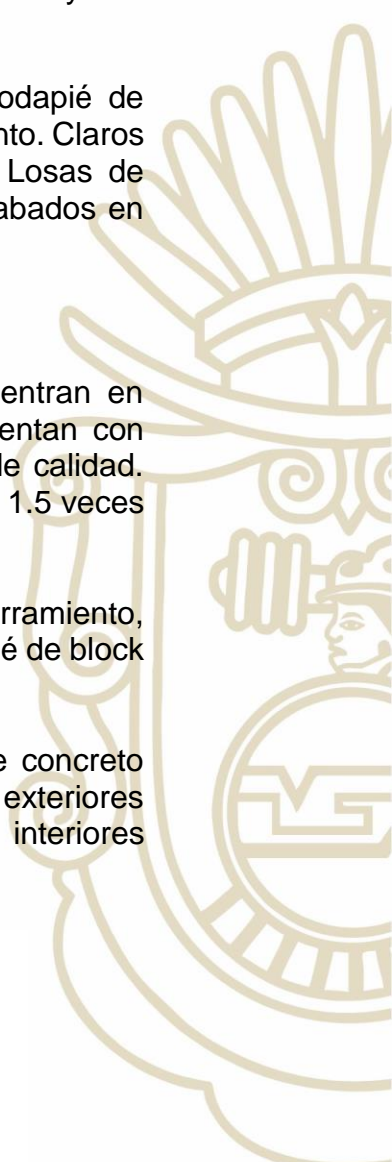
Cimientos de mampostería, zapatas corridas de concreto armado, rodapié de block relleno con concreto. Estructuras con castillos y dalas de cerramiento. Claros medios de 4.0 metros. Muros de carga de ladrillo, block, o piedra. Losas de concreto armado, secciones techadas con lámina galvanizada, los acabados en pisos y muros son de regular calidad.

### **BUENA.**

Disponen de un proyecto definido, funcional y de calidad. Se encuentran en fraccionamientos residenciales de clase media a media alta, que cuentan con todos los servicios públicos. Elementos, materiales y mano de obra de calidad. Superficie entre 200 y 500 m<sup>2</sup> en promedio y su área construida de 1 a 1.5 veces la superficie del terreno.

Elementos estructurales de buena calidad, con castillos, dalas de cerramiento, columnas y trabes. Cimientos de concreto armado, mampostería, rodapié de block relleno con concreto. Muros de block o ladrillo.

Los claros son hasta de 7 metros. Techos y entrepisos con losas de concreto armado. Suelen recubrirse con tejas de regular calidad. Acabados exteriores texturizados, piedra de corte o molduras de concreto, los acabados e interiores son de buena calidad.





USO	CLASE	CLAVE DE CONSTRUCCIÓN.	VALOR/M2. EN UMAS
H A B I T A C I O N A L	PRECARIA	HAA	0.40
	ECONOMICA	HAB	0.48
	INTERÉS SOCIAL	HAC	0.52
	REGULAR	HAD	0.56
	INTERÉS MEDIO	HAE	0.60
	BUENA	HAF	0.66

## USO COMERCIAL

### **ECONÓMICA.**

Edificaciones ubicadas en zonas populares, dando servicio al vecindario circundante. Es posible encontrarlas formando parte de uso mixto (vivienda comercio). Están destinadas a la venta de productos al detalle. Cuentan con una pieza, a lo sumo dos.

Carecen de proyecto; construidas con materiales económicos. Muros de adobe, block o ladrillo. Techos de terrado, lámina galvanizada, asbesto o losa. Acabados casi inexistentes. Pisos de cemento. Las instalaciones son básicas. Claros menores a 3.5 metros; construidos bajo autoconstrucción, o autofinanciamiento.

### **REGULAR.**

Edificaciones ubicadas en zonas populares o de tipo medio, destinadas a la venta al detalle y a la prestación de servicios.

A veces carecen de proyecto. Cimentación de mampostería, de concreto ciclópeo y block relleno. Muros de carga de ladrillo, block o adobe. Techos de terrado, lámina galvanizada, lámina de asbesto o losa. Aplanados de yeso o mezcla. Acabados discretos y pintura vinílica de tipo económico o cal directas. Instalaciones elementales en cuanto a iluminación y saneamiento. Claros medios de 5 metros y construidos bajo financiamiento bancario.



## BUENA.

Edificaciones con proyecto definido, funcional y de calidad; materiales de buena calidad. Los encontramos formando parte de la estructura habitacional normalmente en el centro urbano y en zonas comerciales establecidas. Se dedican normalmente a la prestación de servicios y venta de productos diversos.

Elementos estructurales a base de castillos y dalas de cerramiento. Cimentación de mampostería, concreto ciclópeo, rodapié de block relleno y dala de desplante de concreto armado. Muros de ladrillo o block. Techos de losa. Aplanados de yeso y mezcla reglado. Acabados medios con texturas y pintura vinílica o esmalte. Claros medios de 6 metros o más; construcción realizada por empresas constructoras; a través de autofinanciamiento o financiamiento bancario.

USO	CLASE	CLAVE DE CONSTRUCCIÓN.	VALOR/M2. EN UMAS
C O M E R C I A L	ECONOMICA	COA	0.97
	REGULAR	COB	1.94
	BUENA	COC	3.89


## TRANSITORIOS

**ARTICULO PRIMERO.** - La presente Tabla de Valores de Uso de Suelo y Construcción entrara en vigor a partir del **primero de enero del año 2025**.

**ARTICULO SEGUNDO.** – Remítase el presente Decreto a la titular del Poder Ejecutivo del Estado y al Honorable Ayuntamiento del **Municipio de General Canuto A. Neri, Guerrero**, para los efectos legales conducentes

**ARTICULO TERCERO.** – Publíquese el presente Decreto en el Periódico Oficial del Gobierno del Estado, para su conocimiento general y efectos legales procedentes.

**ARTICULO CUARTO.** - En términos de lo dispuesto por el artículo 37 de la Ley Número 266 de Catastro para los Municipios del Estado de Guerrero, la presente Tabla de Valores Unitarios de Uso de Suelo y Construcción, debe ser del dominio







público y para que surta efectos debe publicarse en el Periódico Oficial del Gobierno del Estado de Guerrero.

**ARTÍCULO QUINTO.-** Que las tasas de cobro establecidas en el artículo 8 de la Ley de Ingresos del **Municipio de General Canuto A. Neri, Guerrero**, para el ejercicio fiscal 2025, se encuentran dentro de los parámetros de las tasas y tarifas contenidas en la Ley Número 492 de Hacienda Municipal vigente, en cumplimiento con los principios de legalidad, igualdad y proporcionalidad contemplados en la Constitución Política de los Estados Unidos Mexicanos, evitando la imposición de cobros excesivos a los y las contribuyentes.

Dado en el Salón de Sesiones del Honorable Poder Legislativo, a los veintiséis días del mes de diciembre del año dos mil veinticuatro.

**DIPUTADO PRESIDENTE**

**JESÚS PARRA GARCÍA**

**DIPUTADA SECRETARIA**

**MARÍA DE JESÚS GALEANA RADILLA**

**DIPUTADO SECRETARIO**

**EDGAR VENTURA DE LA CRUZ**

(HOJA DE FIRMAS DEL DECRETO NÚMERO 156 POR EL QUE SE APRUEBAN LAS TABLAS DE VALORES UNITARIOS DE USO DE SUELO Y DE CONSTRUCCIÓN QUE SERVIRÁN DE BASE AL HONORABLE AYUNTAMIENTO DEL MUNICIPIO DE GENERAL CANUTO A. NERI, GUERRERO, PARA EL COBRO DE LAS CONTRIBUCIONES SOBRE PROPIEDAD INMOBILIARIA DURANTE EL EJERCICIO FISCAL 2025.)

