



LA SEXAGÉSIMA CUARTA LEGISLATURA AL HONORABLE CONGRESO DEL ESTADO LIBRE Y SOBERANO DE GUERRERO, EN NOMBRE DEL PUEBLO QUE REPRESENTA, Y:

CONSIDERANDO

Que en sesión iniciada el 17 y concluida el 18 de diciembre del 2024, las Diputadas y los Diputados integrantes de la Comisión de Hacienda, presentaron a la Plenaria el Dictamen con proyecto de Decreto por el que se aprueban las Tablas de Valores Unitarios de uso de Suelo y de Construcción que servirán de base al Honorable Ayuntamiento del Municipio de Pilcaya, Guerrero, para el cobro de las contribuciones sobre propiedad inmobiliaria durante el ejercicio fiscal 2025, en los siguientes términos:

“METODOLOGÍA DE TRABAJO

La Comisión de Hacienda conforme a lo establecido en el artículo 256 de nuestra Ley Orgánica del Poder Legislativo en vigor, realizaron el análisis de esta iniciativa, conforme al procedimiento que a continuación se describe:

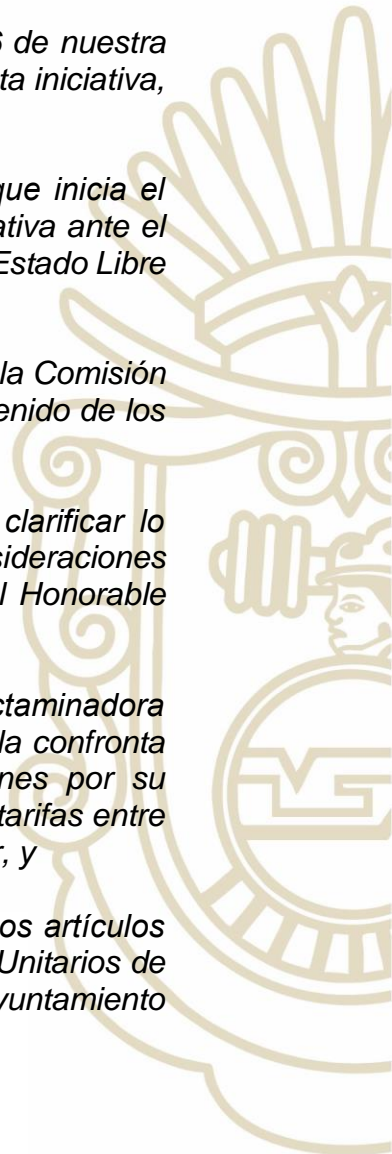
En el apartado de “Antecedentes Generales” se describe el trámite que inicia el proceso legislativo, a partir de la fecha en que fue presentada la iniciativa ante el Pleno de la Sexagésima Cuarta Legislatura al Honorable Congreso del Estado Libre y Soberano de Guerrero.

En el apartado denominado “Consideraciones” las y los integrantes de la Comisión Dictaminadora realizan una valoración de la iniciativa con base al contenido de los diversos ordenamientos legales aplicables.

En el apartado referido al “Contenido de la iniciativa”, a efecto de clarificar lo señalado por el Municipio, se hace una transcripción de las consideraciones expuestas sometida al Pleno de la Sexagésima Cuarta Legislatura al Honorable Congreso del Estado Libre y Soberano de Guerrero.

En el apartado de “Conclusiones”, el trabajo de esta Comisión Dictaminadora consistió en verificar los criterios técnicos y normativos aplicables, en la confronta de las diversas clasificaciones por zonas, categorías y delimitaciones por su ubicación y tipo de uso de suelo y construcción, así como las cuotas y tarifas entre la propuesta para 2025 en relación a las del ejercicio inmediato anterior, y

En el apartado “Texto normativo y régimen transitorio”, se desglosan los artículos que integran el Decreto por el que se aprueban las Tablas de Valores Unitarios de Uso de Suelo y de Construcción que servirán de base al Honorable Ayuntamiento





del municipio de **Pilcaya**, Guerrero, para el cobro de las contribuciones sobre propiedad inmobiliaria durante el ejercicio fiscal 2025, con las modificaciones realizadas por esta Comisión dictaminadora, así como el régimen transitorio de la misma.

I. ANTECEDENTES GENERALES

Por oficio sin número, del 28 de octubre de 2024, el Ciudadano Fernando Ávila Zagal, Presidente Municipal Constitucional del Honorable Ayuntamiento del Municipio de **Pilcaya**, Guerrero, en uso de las facultades que le confieren los artículos 65 fracción V de la Constitución Política del Estado Libre y Soberano de Guerrero y 62 fracción III, de la Ley Orgánica del Municipio Libre, remitió a este Honorable Congreso, para su discusión y aprobación, en su caso, la Iniciativa de Tablas de Valores Unitarios de Uso de Suelo y de Construcción que servirán de base al Honorable Ayuntamiento del municipio de **Pilcaya**, Guerrero, para el cobro de las contribuciones sobre propiedad inmobiliaria durante el ejercicio fiscal 2025.

El Pleno de la Sexagésima Cuarta Legislatura del Honorable Congreso del Estado Libre y Soberano de Guerrero, en sesión de fecha 05 de noviembre del año 2024, tomó conocimiento de la iniciativa de referencia, habiéndose turnado en términos de los artículos 174 fracción I, 241 y 244 de la Ley Orgánica del Poder Legislativo del Estado de Guerrero número 231, mediante oficio LXIV/1ER/SSP/DPL/0201-58/2024, de esa misma fecha, suscrito por el Maestro José Enrique Solís Ríos, Secretario de Servicios Parlamentarios de este Honorable Congreso, y por mandato de la Mesa Directiva de esta soberanía, a la Comisión Ordinaria de Hacienda, para su análisis y emisión del dictamen con proyecto de decreto respectivo.

II. CONSIDERACIONES

En términos de lo dispuesto por los artículos 174 fracción I, 195 fracción V, 196, 248, 254 y 256 y demás relativos y aplicables de la Ley Orgánica del Poder Legislativo del Estado de Guerrero Número 231, esta Comisión Ordinaria de Hacienda tiene plenas facultades para efectuar el estudio de la Iniciativa de referencia y emitir el Dictamen con Proyecto de Decreto que recaerá a la misma.

El Honorable Congreso del Estado Libre y Soberano de Guerrero, conforme a lo establecido por los artículos 115 fracción IV párrafo cuarto de la Constitución Política de los Estados Unidos Mexicanos; 61 fracción I y 62 fracción III de la Constitución Política Local, 116, y 260 de la Ley Orgánica del Poder Legislativo del Estado de Guerrero Número 231, está plenamente facultado para discutir y aprobar, en su caso, la Iniciativa de Tablas de Valores Unitarios de Uso de Suelo y de Construcción que servirán de base al Honorable Ayuntamiento del municipio de **Pilcaya**, Guerrero, para el cobro de las contribuciones sobre propiedad inmobiliaria durante



el ejercicio fiscal 2025, previa la emisión por la Comisión de Hacienda, del dictamen con Proyecto de Decreto respectivo.

*Obra en el expediente que acompaña a la iniciativa, copia certificada del acta de sesión extraordinaria de cabildo de fecha 24 de octubre de 2024, de la que se desprende que los y las integrantes del Cabildo del Honorable Ayuntamiento, analizaron, discutieron y aprobaron por unanimidad de votos, la iniciativa de Tablas de Valores Unitarios de Uso de Suelo y de Construcción que servirán de base al Honorable Ayuntamiento del municipio de **Pilcaya**, Guerrero, para el cobro de las contribuciones sobre propiedad inmobiliaria durante el ejercicio fiscal 2025.*

*El Honorable Ayuntamiento del Municipio de **Pilcaya**, Guerrero, motiva su iniciativa conforme al siguiente:*

III. CONTENIDO DE LA INICIATIVA

PRIMERO.- *Que la Tabla de Valores Unitarios de Uso de Suelo y Construcción, es el instrumento técnico-jurídico, que se utiliza para la determinación de los valores catastrales de cada predio ubicado dentro del territorio municipal y por ende la base para el cobro del impuesto predial para el Ejercicio Fiscal del año 2025, para estar en condiciones de atender la demanda social de los gobernados y cumple con los requisitos de legalidad, proporcionalidad y equidad que señala el artículo 31 fracción IV de la Constitución Política de los Estados Unidos Mexicanos.*

SEGUNDO.- *Que tratándose de predios urbanos se procederá a su clasificación bajo el criterio de agruparlos en sectores catastrales, y a su vez en tramos de calles o zonas de valor; se consideran toda clase de datos poblacionales, socioeconómicos, de infraestructura y equipamiento urbano a fin de proceder a una zonificación adecuada y a un cálculo preciso del valor unitario por sector; así como a las características comunes de los inmuebles que se ubiquen en las distintas zonas del mismo, refiriéndose a las sectores catastrales de condiciones homogéneas e infraestructura y equipamiento urbano, y el valor unitario de los predios urbanos por metro cuadrado, se determinará y establecerá por sector, manzana o calle, atendiendo a la disponibilidad y características del equipamiento, infraestructura y servicios públicos, tomando en cuenta en forma enunciativa y no limitativa los elementos siguientes: suministro de agua, vialidades, drenaje, energía eléctrica y alumbrado público, banquetas y guarniciones, equipamiento básico, vigilancia y servicios de limpia, parques públicos y jardines, equipamiento especial, mercados públicos, proximidad a zonas comerciales y de servicios.*

Tratándose de predios rústicos, se aplicará el valor catastral por hectárea de conformidad con el artículo 31 de la Ley, y para la formulación de las Tablas de Valores se basarán atendiendo a los factores cualitativos siguientes: terrenos de humedad; terrenos de riego; terrenos de temporal; terrenos de agostadero laborable; terrenos de agostadero cerril; terrenos de monte alto con explotación forestal; terrenos en monte alto sin explotación forestal; así mismo, se considerarán los elementos exógenos que intervienen en la



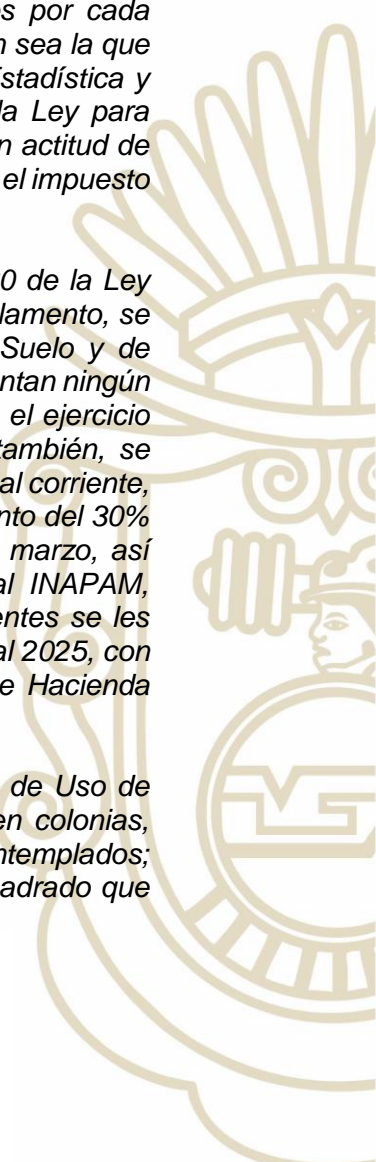
determinación del valor como: disponibilidad de la infraestructura de riego, proximidad de caminos, carreteras, puertos o centros de distribución de acopio y abasto, costo de los medios de transporte, tipo de clima, cultivos principales y periodicidad, utilidad y explotación del terreno.

Para la elaboración de las Tablas de Valores Unitarios de Construcción se considera el valor por metro cuadrado de construcción determinándolo en función de la cantidad, calidad y valor de los materiales utilizados en su estructura, acabados y mano de obra aplicada en ellos, clasificándolas según: USO y CLASE: habitacional: precaria, económica, interés social, regular, interés medio, buena; Comercial: económica, regular, buena; Industrial: económica; Equipamiento: escuela, estacionamiento, hospital, hotel regular, tienda de autoservicio, mercado; se procedió a la formulación de la Tabla de Valores Unitarios de Suelo Urbano, Rústico y Construcción aplicables para el ejercicio fiscal del año 2025.

TERCERO.- En la presente Tabla de Valores Unitarios de Suelo y Construcción, los valores por metro cuadrado en terrenos urbanos y construcciones están indexados al valor de la UMA (unidad de Medida y Actualización), y en terrenos rústicos el valor es por cada Hectárea y de igual manera están indexados al valor de la UMA, cuya variación sea la que se derive de la actualización de la UMA que emita el Instituto Nacional de Estadística y Geografía INEGI, en previsión a lo dispuesto por los artículos 1, 3 y 5 de la Ley para Determinar el Valor de la Unidad de Medida y Actualización, a su vez, estar en actitud de determinar el valor catastral de los inmuebles que sirva de base para determinar el impuesto predial como lo prevé la Ley de Ingresos Municipal en Vigor.

CUARTO. - Para efectos de dar cumplimiento a lo dispuesto por el artículo 30 de la Ley Número 266 de Catastro para los Municipios del Estado de Guerrero y su Reglamento, se presenta el presente Proyecto de Tablas de Valores Unitarios de Uso de Suelo y de Construcciones con vigencia para el ejercicio fiscal de 2025, las cuales no presentan ningún incremento con respecto a las Tablas de Valores Catastrales aprobadas para el ejercicio fiscal de 2024; así mismo la tasa propuesta es del **8 al millar** anual, así también, se continuará apoyando al contribuyente que entere durante el primer mes del año al corriente, en impuesto base; del impuesto predial del ejercicio fiscal 2025 con un descuento del 30% en el mes de enero, del 20% en el mes de febrero y el 10 % en el mes de marzo, así también, por cuanto a las personas adultas que cuenten con la credencial INAPAM, jubilados y pensionados, madres solteras y personas con capacidades diferentes se les aplicará un 50% de descuento por el impuesto predial durante el Ejercicio Fiscal 2025, con base las tasas y tarifas previstas en el artículo 18 de la Ley Número 492 de Hacienda Municipal del Estado de Guerrero.

QUINTO. - Que para la aplicación de la presente Tabla de Valores Unitarios de Uso de Suelo y Construcción en inmuebles que se hayan empadronado, ubicados en colonias, fraccionamientos o condominios de nueva creación, o que no aparezcan contemplados; para su valuación o revaluación, les serán aplicados los valores por metro cuadrado que correspondan a la zona catastral homogénea más próxima.





SEXTO. - Que para dar cumplimiento a lo establecido en el artículo 9, fracción II, inciso b), referente a la determinación de la zona catastral dentro del municipio, se establece una zona catastral 01, y dos sectores catastrales, el sector catastral 001 corresponde a la cabecera municipal de Pilcaya y sus respectivas localidades y el sector catastral 000 que corresponde a los terrenos rústicos que comprenden el municipio acuerdo a las siguientes tablas:

SECTOR CATASTRAL 001

Clave entidad	Nombre municipio	Clave del municipio	Nombre del municipio	Clave de Localidad	Nombre de Localidad
12	Guerrero	049	Pilcaya	120490001	Pilcaya
12	Guerrero	049	Pilcaya	120490002	Amatitlán
12	Guerrero	049	Pilcaya	120490003	El Bosque
12	Guerrero	049	Pilcaya	120490004	Cacahuamilpa
12	Guerrero	049	Pilcaya	120490005	La Concepción
12	Guerrero	049	Pilcaya	120490006	Cuitlapa
12	Guerrero	049	Pilcaya	120490007	Chichila
12	Guerrero	049	Pilcaya	120490008	Chimaltitlan
12	Guerrero	049	Pilcaya	120490009	Crucero de Grutas
12	Guerrero	049	Pilcaya	120490010	Juchimilpa
12	Guerrero	049	Pilcaya	120490011	El Mogote
12	Guerrero	049	Pilcaya	120490012	Nombre de Dios
12	Guerrero	049	Pilcaya	120490013	Piedras Negras
12	Guerrero	049	Pilcaya	120490014	El Platanar
12	Guerrero	049	Pilcaya	120490015	Santa María
12	Guerrero	049	Pilcaya	120490016	Santa Teresa
12	Guerrero	049	Pilcaya	120490017	Los Sauces
12	Guerrero	049	Pilcaya	120490018	El Sauz
12	Guerrero	049	Pilcaya	120490019	Tecoanipa
12	Guerrero	049	Pilcaya	120490020	El Uvalar
12	Guerrero	049	Pilcaya	120490021	El Transformador

SÉPTIMO.- Que, en el caso de terrenos urbanos, el valor unitario del lote tipo deberá tomar en cuenta el programa o planes parciales de desarrollo urbano de la localidad, y se aplicarán en su caso, los factores de premio o castigo que le correspondan.



En el caso de aplicación de factores de premio o castigo a terrenos, se aplicarán los factores correspondientes a zona, ubicación, frente, irregularidad y superficie, atendiendo a los siguientes rangos de aplicación; en el entendido de cuando se hable de superficie, estará dada en metros cuadrados y cuando se hable de metros, se referirá a metros lineales.

Los factores de zona, ubicación, frente, irregularidad y superficie se aplicarán de acuerdo a los siguientes parámetros:

A). FACTOR DE ZONA. (Fzo) Variación de 0.80 a 1.20

TIPO DE PREDIO	FACTOR
Predio con frente a Avenida principal, calle superior promedio	1.20
Predio con frente a calle promedio	1.00
Predio con único frente o todos los frentes a calle inferior a calle promedio	0.80

Considerándose como calle promedio a aquella de 10.00 metros lineales de ancho o más y con servicios públicos como agua potable, drenaje, energía eléctrica y pavimentos.

B). FACTOR DE UBICACIÓN. (Fub) Variación de 0.50 a 1.35

UBICACIÓN DEL PREDIO	FACTOR
Predio sin frente a vía de comunicación o (predio interior)	0.50
Predio con frente a una vía de comunicación o (predio común)	1.00
Predio con frente a dos vías de comunicación o (predio en esquina)	1.15
Predio con frente a tres vías de comunicación o (predio cabecero de manzana)	1.25
Predio con frente a cuatro vías de comunicación o (predio manzanero)	1.35

C). FACTOR DE FRENTE. (Ffe) Variación de 0.50 a 1.00

$$FFe = Fe / 8$$

Fe: Frente del lote en estudio

Considerando para la aplicación de este factor, frentes menores a 8.00 metros lineales y superiores a 2.00 metros lineales.

D). FACTOR DE IRREGULARIDAD. (Fir) Variación de 0.65 a 1.00

Éste estará conformado por la irregularidad que corresponde a la Pendiente, Desnivel y Forma:

$$Fir = Fp * Fd * Ffo$$

D-1). Pendiente. (Fp) Variación de 0.60 a 1.00





Aplicable sólo a la superficie que se encuentre en pendiente

DESNIVEL POR METRO	PENDIENTE %	FACTOR DE CASTIGO	FACTOR APLICABLE
0.00	0.0%	0.00	1.00
0.01	1.0%	0.02	0.98
0.02	2.0%	0.04	0.96
0.03	3.0%	0.06	0.94
0.04	4.0%	0.07	0.93
0.05	5.0%	0.08	0.92
0.06	6.0%	0.10	0.90
0.08	8.0%	0.12	0.88
0.10	10.0%	0.14	0.86
0.12	12.0%	0.16	0.84
0.16	16.0%	0.19	0.81
0.20	20.0%	0.22	0.78
0.24	24.0%	0.24	0.76
0.28	28.0%	0.25	0.75
0.32	32.0%	0.27	0.73
0.36	36.0%	0.28	0.72
0.40	40.0%	0.30	0.70
0.50	50.0%	0.32	0.68
0.60	60.0%	0.34	0.66
0.80	80.0%	0.37	0.63
1.00	100.0%	0.40	0.60

D-2). DESNIVEL. (Fd) Variación de 0.60 a 1.00

Aplicable sólo a la superficie que se encuentre en desnivel, sea ascendente o descendente, a partir del nivel de la calle:

DESNIVEL O ALTURA EN METROS	PENDIENTE %	FACTOR APLICABLE
0.00	0.00	1.00
0.05	0.04	0.96
1.00	0.07	0.93
2.00	0.14	0.86
3.00	0.21	0.79
4.00	0.28	0.72
5.00	0.34	0.66
6.00	0.40	0.60

D-3). FACTOR DE FORMA. (Ffo) Variación de 0.65 a 1.00

De aplicación sólo a la superficie considerada como irregular o fuera del rectángulo regular.





a) Para terrenos cuyo fondo sea igual o menor a tres veces el frente y esté conformado por ocho ángulos o menos

$$Ffo = \sqrt{Rreg / STo}$$

En donde:

Ffo= Factor de Forma

Rreg = Superficie del Rectángulo con lado menor o igual al frente y lado mayor o igual a 3.0 veces el frente.

STo= Superficie Total del Terreno.

E). FACTOR DE SUPERFICIE. (Fsu) Variación de 0.62 a 1.00

Con relación directa entre la superficie del lote en estudio y el lote predominante en la zona de ubicación.

En donde la superficie del terreno será en metros cuadrados

$$Rel\ Sup = \frac{\text{Superficie del lote en estudio}}{\text{Superficie del lote promedio}}$$

Relación de Supo	Facto Supo	Relación de Supo	Facto Supo
De 0.00 a 2.00	1.00	De 11.01 a 12.00	0.80
De 2.01 a 3.00	0.98	De 12.01 a 13.00	0.78
De 3.01 a 4.00	0.96	De 13.01 a 14.00	0.76
De 4.01 a 5.00	0.94	De 14.01 a 15.00	0.74
De 5.01 a 6.00	0.92	De 15.01 a 16.00	0.72
De 6.01 a 7.00	0.90	De 16.01 a 17.00	0.70
De 7.01 a 8.00	0.88	De 17.01 a 18.00	0.68
De 8.01 a 9.00	0.86	De 18.01 a 19.00	0.66
De 9.01 a 10.00	0.84	De 19.01 a 20.00	0.64
De 10.01 a 11.00	0.82	De 20.01 en adelante	0.62

FACTOR RESULTANTE:

El factor resultante que resulte de la aplicación de los factores descritos anteriormente, se determinará a través de la siguiente fórmula:

$$Fre = Fzo \times Fub \times Ffe \times Fir \times Fsu$$





El resultado de esta fórmula nunca deberá ser menor a 0.40. en caso de que fuera menor se ajustará a ese factor, aplicando el o los factores de mayor relevancia.

OCTAVO. - Que en el caso de la valuación y revaluación de edificaciones se deberán precisar los tipos de construcción que puedan determinarse, acorde a su USO, CLASE, calidad y descripción de los elementos de construcción, señalándose para cada tipo un valor de reposición nuevo acorde a la tabla de valores vigente para cada municipio, y al que se le deducirán los deméritos que procedan por razón de edad. Todas aquellas instalaciones especiales, elementos accesorios u obras complementarias que formen parte integral del inmueble, deberán considerarse con su valor unitario correspondiente, señalando el valor, así como su factor por edad.

Para la aplicación de los factores de demérito por edad, en los cuales ya incluyen los factores por estado de conservación, se aplicarán de acuerdo a la siguiente tabla, dependiendo de la vida útil y edad de las mismas, de acuerdo a los elementos siguientes:

POR USO Y POR CLASIFICACIÓN					
USO	CLASIFICACIÓN				
	BAJA	ECONÓMICA	MEDIA	BUENA	MUY BUENA
VIDA ÚTIL EN AÑOS					
Habitacional, Habitacional con Comercio	30	50	50	60	70
Hoteles, Deportivos y Gimnasios	30	40	50	60	70
Terminales y Comunicaciones	10	20	30	40	50
Oficinas y Comercios	20	40	50	60	70
Abasto	10	20	30	40	
Industria	20	30	50	60	
Hospitales		30	35	40	45

FÓRMULA APLICABLE AL DEMÉRITO POR EDAD:


En donde:
$$\frac{Fed ((VU - E) * 0.90) + (VU * 0.10)}{VU}$$

Fed= Factor por Edad.

Vu= Vida Útil de la Construcción, de acuerdo a la tabla anterior.

E= Edad Estimada de la Construcción.

NOVENO. - Que para dar cumplimiento a lo establecido en el artículo 34, segundo párrafo de la Ley Numero 266 de Catastro para los Municipios del Estado de Guerrero, mediante





oficio número **059/2024**, fechado el 21 de octubre de 2025, se solicitó a la Coordinación General de Catastro del Gobierno del Estado de Guerrero, la revisión y en su caso validación de la presente Tabla de Valores Unitarios de Uso de Suelo y Construcción con Vigencia para el ejercicio fiscal 2025; la que con oficio **SFA/SI/CGC/1122/2024**, de fecha 22 de octubre del presente año, emite contestación de la manera siguiente: **una vez que han sido revisadas y adecuadas, cumple con los criterios, lineamientos técnicos y normativos vigentes establecidos en la Ley número 266 de Catastro para los Municipios del Estado de Guerrero y su Reglamento.**”

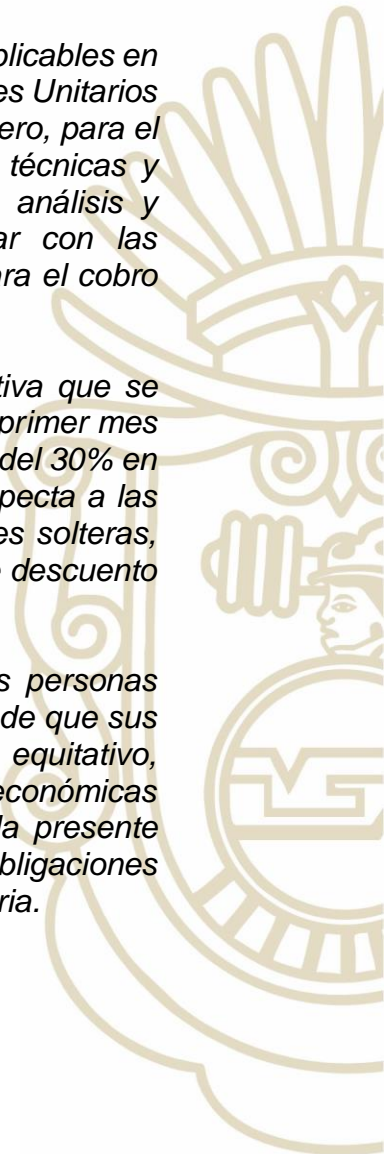
Con fundamento en los artículos 174 fracción I, 195 fracción V, 196, 248, 254, 256 y demás relativos y aplicables de la Ley Orgánica del Poder Legislativo de Guerrero Número 231, esta Comisión de Hacienda, tiene plenas facultades para analizar la Iniciativa de referencia y emitir el dictamen con proyecto de Decreto correspondiente, al tenor de las siguientes:

IV. CONCLUSIONES

Esta Comisión Dictaminadora, considerando las disposiciones legales aplicables en la materia, constató que la correspondiente iniciativa de Tablas de Valores Unitarios de Uso de Suelo y de Construcción para el Municipio de **Pilcaya**, Guerrero, para el ejercicio fiscal 2025, se presentó en tiempo, y con las formalidades técnicas y normativas vigentes ante esta Soberanía Popular, para su estudio, análisis y aprobación, lo que permitirá a la administración municipal, contar con las herramientas legales vinculadas con sus atribuciones recaudatorias para el cobro de las contribuciones sobre propiedad inmobiliaria.

El Ayuntamiento Municipal de **Pilcaya**, Guerrero, señala en su iniciativa que se continuará apoyando a las y los contribuyentes que enteren durante el primer mes del año, la totalidad del impuesto predial del ejercicio con un descuento del 30% en el mes de enero, el 20% en febrero y el 10% en marzo; en lo que respecta a las personas adultas, jubiladas y pensionadas, así como también a madres solteras, padres solteros y personas con discapacidad se les aplicara un 50% de descuento por el impuesto durante el ejercicio fiscal 2025.

Los y las contribuyentes en general, y de manera particular aquellas personas radicadas en el Municipio de **Pilcaya**, Guerrero, deben tener la certeza de que sus contribuciones emanan de un marco jurídico y fiscal adecuado y equitativo, considerando para tal efecto las características y condiciones socioeconómicas prevaecientes a nivel local, y que, las disposiciones contenidas en la presente iniciativa de decreto, busca fomentar la cultura de cumplimiento de las obligaciones fiscales a cargo de los y las contribuyentes sobre la propiedad inmobiliaria.





En el análisis de la iniciativa se determinó que las Tablas de Valores de Uso de Suelo y Construcción propuestas se encuentran acorde a los lineamientos establecidos en la Ley Número 266 de Catastro para los Municipios del Estado de Guerrero vigente y su aplicación se efectuará de acuerdo a lo estipulado en la Constitución Política de los Estados Unidos Mexicanos; Ley de Hacienda Municipal; sobre Adquisición de Inmuebles; Ley de Vivienda Social del Estado de Guerrero; Ley de Desarrollo Urbano; Ley de Propiedad en Condominio y Código Fiscal Municipal.

La Comisión Dictaminadora, observó que la propuesta en análisis respecto a todos los valores catastrales de suelo rústico, urbano y de construcción, se encuentran indexados a la UMA; tomando como base los valores catastrales vigentes en el año 2024, para que el incremento del próximo año 2025 sea el que determine el INEGI, y publicado en el Diario Oficial de la Federación, por lo que esta Comisión determinó contemplar y respetar los valores catastrales de suelo rústico, urbano y de construcción propuestos por el Ayuntamiento.

*En la iniciativa de ley de ingresos del municipio de **Pilcaya**, Guerrero, en el artículo **8** del impuesto predial, **mantiene** la tasa de **8** al millar aplicada en 2024, para el 2025, lo que guarda proporcionalidad tributaria, a efecto de evitar que se generen distorsiones al momento de calcular el pago del impuesto predial, **esta Comisión dictaminadora de Hacienda, observó que mantiene los valores catastrales de 2024, conforme a la VALIDACIÓN TÉCNICA por parte de la Coordinación General de Catastro, por lo que esta Comisión dictaminadora de Hacienda, determinó mantener vigentes los valores catastrales aprobados para el 2024, y la tasa de 8 al millar para 2025, misma que se aplicará** en la determinación de la base gravable, de tal forma que se priorice la proporcionalidad tributaria y capacidad de pago de los causantes, al tiempo de mantener los niveles de recaudación municipal por dicho concepto.*

*Con la adecuación anterior, se da cumplimiento con los parámetros de las tasas y tarifas contenidas en el artículo 18 de la Ley Número 492 de Hacienda Municipal vigente, y en apego estricto con los principios de legalidad, igualdad y proporcionalidad contemplados en la fracción IV del artículo 31 de la Constitución Política de los Estados Unidos Mexicanos, evitando la imposición de cobros excesivos a los contribuyentes. Por lo que se consideró conveniente incluir un **artículo quinto transitorio** para quedar como sigue:*

“ARTÍCULO QUINTO. Que las tasas de cobro establecidas en el artículo 8 de la Ley de Ingresos del municipio de Pilcaya, Guerrero para el ejercicio fiscal 2025, se encuentran dentro de los parámetros de las tasas y tarifas contenidas en la Ley Número 492 de Hacienda Municipal vigente, en cumplimiento con los principios de legalidad, igualdad y



proporcionalidad contemplados en la Constitución Política de los Estados Unidos Mexicanos, evitando la imposición de cobros excesivos a los y las contribuyentes”.

*En cumplimiento a lo establecido en el artículo 34, segundo párrafo de la Ley número 266 de Catastro Municipal del Estado de Guerrero, mediante oficio número 059/2024, fechado el 22 de octubre de 2024, el H. Ayuntamiento de **Pilcaya**, Guerrero, solicitó a la Coordinación General de Catastro del Gobierno del Estado de Guerrero, la revisión y en su caso validación de la presente Tabla de Valores Unitarios de Uso de Suelo y Construcción con Vigencia para 2024; la que con oficio número SFA/SI/CGC/1122/2024, de fecha 22 de octubre de 2024, emite contestación de la manera siguiente: **“su proyecto de Tablas de Valores Unitarios de Suelo y Construcción para el ejercicio 2025, una vez que han sido revisadas se observa que son las mismas que presentó para el ejercicio fiscal 2024, las cuales no tienen ningún incremento con respecto a los valores catastrales aprobados por el H. Congreso del Estado de Guerrero. Además de cumplir con los criterios, lineamientos técnicos y normativos establecidos en la Ley número 266 de Catastro para los Municipios del Estado de Guerrero y su Reglamento.”***

Que en sesión iniciada el 17 y concluida el 18 y en sesión del 19 de diciembre del 2024, el Dictamen en desahogo recibió primera y dispensa de la segunda lectura, por lo que en términos de lo establecido en los artículos 262, 264 y 265 de la Ley Orgánica del Poder Legislativo del Estado de Guerrero Número 231, la Presidencia de la Mesa Directiva, habiendo sido expuestos los motivos y el contenido del Dictamen, al no existir votos particulares en el mismo y no habiéndose registrado diputados en contra en la discusión, se preguntó a la Plenaria si existían reserva de artículos, y no habiéndose registrado reserva de artículos, se sometió el dictamen en lo general y en lo particular, aprobándose el dictamen por unanimidad de votos.

Que aprobado en lo general y en lo particular el Dictamen, la Presidencia de la Mesa Directiva del Honorable Congreso del Estado realizó la Declaratoria siguiente: **“Esta Presidencia en términos de nuestra Ley Orgánica, tiene por aprobado el Dictamen con proyecto de Decreto por el que se aprueban las Tablas de Valores Unitarios de uso de Suelo y de Construcción que servirán de base al Honorable Ayuntamiento del Municipio de Pilcaya, Guerrero, para el cobro de las contribuciones sobre propiedad inmobiliaria durante el ejercicio fiscal 2025. Emítase el Decreto correspondiente y remítase a las Autoridades competentes para los efectos legales conducentes”.**





Por lo anteriormente expuesto y con fundamento en lo dispuesto en los artículos 61 fracción I de la Constitución Política Local, 227 y 287 de la Ley Orgánica del Poder Legislativo en vigor, este Honorable Congreso decreta y expide el siguiente:

DECRETO NÚMERO 064 POR EL QUE SE APRUEBAN LAS TABLAS DE VALORES UNITARIOS DE USO DE SUELO Y DE CONSTRUCCIÓN QUE SERVIRÁN DE BASE AL HONORABLE AYUNTAMIENTO DEL MUNICIPIO DE PILCAYA, GUERRERO, PARA EL COBRO DE LAS CONTRIBUCIONES SOBRE PROPIEDAD INMOBILIARIA DURANTE EL EJERCICIO FISCAL 2025.

ARTÍCULO ÚNICO. Se aprueban las Tablas de Valores Unitarios de Uso de Suelo y de Construcción que servirán de base al Honorable Ayuntamiento del Municipio de **Pilcaya**, Guerrero, para el cobro de las contribuciones sobre propiedad inmobiliaria, durante el ejercicio fiscal 2025, en los siguientes términos:

Definición de: **VALOR EN UMA POR M2:** es el número de la **Unidad de Medida y Actualización (UMA)**, que, multiplicado por el valor en pesos de la **UMA**, da como resultado el valor en pesos por metro cuadrado del terreno.

El valor en pesos de la **Unidad de Medida y Actualización (UMA)** es el determinado por el INEGI, el cual es publicado en el Diario Oficial de la Federación.

I. TABLA DE VALORES CATASTRALES DE SUELO RÚSTICO VIGENTE PARA EL EJERCICIO FISCAL DE 2025.

SECTOR	NÚM.	CARACTERÍSTICAS	VALOR POR HECTÁREA EN UMA
000	1	TERRENO EN RIEGO (PREDIOS QUE CUENTEN CON ALGUN SISTEMA DE RIEGO, PARA SU CULTIVO).	210.95
000	2	TERRENO DE HUMEDAD (PREDIO CON HUMEDAD SUFICIENTE PARA LLEVAR A CABO ALGUN TIPO DE CULTIVO).	205.88
000	3	TERRENO DE TEMPORAL (PREDIO RELATIVAMENTE PLANO, CON LAS CONDICIONES NECESARIAS PARRA LLEVAR A CABO UN CULTIVO EN TEMPORADAS DE LLUVIAS).	160.81
000	4	TERRENO DE AGOSTADERO LABORABLE (PREDIO EN LADERA, PUDIENDO SER	145.66



		UTILIZADO PARA LLEVAR A CABO EN CULTIVO EN TEMPORADA DE LLUVIAS).	
000	5	TERRENO DE AGOSTERO CERRIL (PREDIO EN LADERA, PUDIENDO SER UTILIZADO PARA LLEVAR A CABO EN CULTIVO EN TEMPORADA DE LLUVIAS).	125.66
000	6	TERRENO DE EXPLOTACIÓN FORESTAL.	50.66
000	7	TERRENO SIN EXPLOTACION FORESTAL.	20.59
000	8	TERRENO DE EXPLOTACIÓN MINERAL (MATERIALES Y DEMAS DERIVADOS DE ESTOS).	366.15

DESCRIPCIÓN DE LOS TIPOS DE PREDIOS RÚSTICOS:

TERRENOS DE RIEGO.

Son aquellos que, en virtud de obras artificiales, dispongan de agua suficiente para sostener en forma permanente los cultivos propios, con independencia de la precipitación pluvial.

TERRENOS DE HUMEDAD.

Son aquellos que por las condiciones del suelo y meteorológicas, suministran a los cultivos humedad suficiente para su desarrollo, con independencia del riego.

TERRENOS DE TEMPORAL.

Son aquellos en que sus cultivos completan su ciclo vegetativo, exclusivamente a través de la precipitación pluvial.

TERRENOS DE AGOSTADERO LABORABLE.

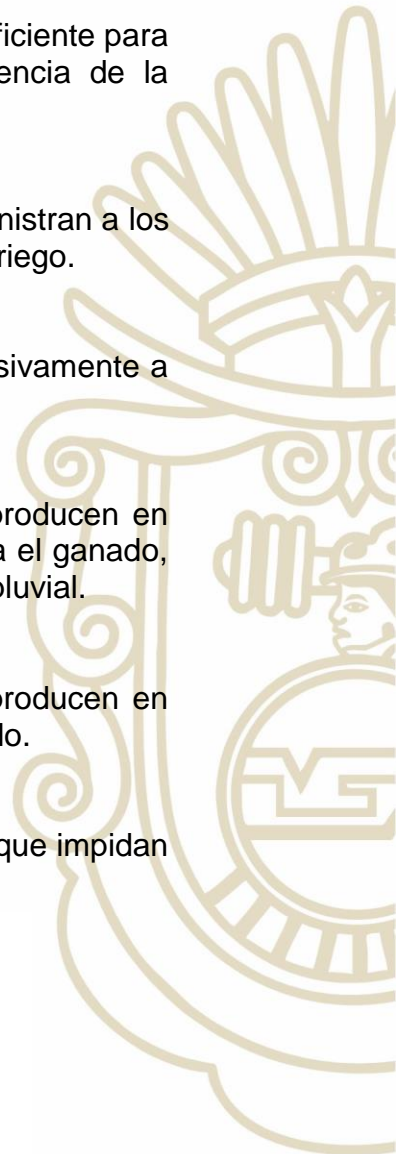
Son aquellos que, por la precipitación pluvial, topografía o calidad, producen en forma natural o cultivada pastos y forrajes que sirven de alimento para el ganado, son tierras que pueden servir para cultivar en épocas de precipitación pluvial.

TERRENOS DE AGOSTADERO CERRIL.

Son aquellos que, por la precipitación pluvial, topografía o calidad, producen en forma natural pastos y forrajes pueden servir de alimento para el ganado.

TERRENOS DE MONTE ALTO SIN EXPLOTACIÓN FORESTAL.

Son aquellos que se encuentran poblados de árboles, en espesura tal que impidan su aprovechamiento para fines agrícolas o de agostadero.





TERRENOS DE MONTE ALTO SUSCEPTIBLES PARA EXPLOTACIÓN FORESTAL.

Son aquellos que se encuentran poblados de árboles, en espesura tal que impidan su aprovechamiento para fines agrícolas o de agostadero, utilizados para la extracción de recursos forestales, Esta actividad suele llevarse a cabo para la obtención de madera, frutos o corcho.

TERRENOS DE EXPLOTACIÓN MINERAL (METALES Y DEMÁS DERIVADOS DE ESTOS).

Son aquellos que por sus condiciones naturales son susceptibles de explotación minera, llevando a cabo actividades propias para la extracción de yacimiento de minerales.

II. TABLA DE VALORES CATASTRALES DE SUELO URBANO VIGENTE PARA EL EJERCICIO FISCAL DE 2025.

SECTOR CATASTRAL	COLONIA	CALLE	NOMBRE DE LA CALLE	VALOR CATASTRAL 2025 POR M ² EN UMA
SECTOR CATASTRAL 001				
COLONIA 001 (CENTRO)				
001	001	001	AVENIDA HIDALGO	1.92
001	001	002	AVENIDA SAN MIGUEL	1.92
001	001	003	AVENIDA INDEPENDENCIA	1.92
001	001	004	AVENIDA EMILIANO ZAPATA	1.92
001	001	005	AVENIDA MORELOS	1.92
001	001	006	AVENIDA VICENTE GUERRERO	1.92
001	001	007	AVENIDA IGNACIO MANUEL ALTAMIRANO	1.92
001	001	008	CALLE LIBERTAD	1.92
001	001	009	CALLE VALERIO TRUJANO	1.92
001	001	010	CALLE AGRICULTURA	1.92
001	001	011	CALLE FRANCISCO I. MADERO	1.92
001	001	012	CALLE UNION Y PROGRESO	1.92
001	001	013	CALLE CRISTOBAL COLON	1.92
001	001	014	CALLE 05 DE FEBRERO	1.92
001	001	015	CALLE SIN NOMBRE	1.92
COLONIA 002 (SAN FELIPE)				



001	002	001	AVENIDA HIDALGO	1.92
001	002	002	AVENIDA MORELOS	1.92
001	002	003	AVENIDA GUADALUPE VICTORIA	1.92
001	002	004	AVENIDA IGNACIO MANUEL ALTAMIRANO	1.92
001	002	005	AVENIDA JUAN ALVAREZ	1.87
001	002	006	AVENIDA EDUARDO CASTAÑEDA	1.87
001	002	007	CARRETERA PILCAYA-TETIPAC	1.92
001	002	008	CALLE 5 DE FEBRERO	1.87
001	002	009	CALLE LIBERTAD	1.87
001	002	010	CALLE VALERIO TRUJANO	1.87
001	002	011	CALLE COLÓN	1.87
001	002	012	CALLE AGRICULTURA	1.87
001	002	013	CALLE FRANCISCO I. MADERO	1.87
001	002	014	CALLE ZARAGOZA	1.87
001	002	015	CALLE MATAMOROS	1.87
001	002	016	CALLE MOCTEZUMA	1.87
001	002	017	CALLE 12 DE OCTUBRE	1.87
001	002	018	CALLE CUAUHTEMOC	1.87
001	002	019	CALLE SAN JUAN	1.62
001	002	020	CALLEJON Z	1.62
001	002	021	CARRETERA VIEJA PILCAYA-LA CONCEPCIÓN	1.57
001	002	022	CALLE SIN NOMBRE	1.62
COLONIA 003 (SAN MIGUEL)				
001	003	001	AVENIDA VICENTE GUERRERO	1.92
001	003	002	AVENIDA EMILIANO ZAPATA	1.92
001	003	003	AVENIDA REVOLUCION	1.92
001	003	004	AVENIDA SAN MIGUEL	1.92
001	003	005	CALLE SAN JUAN	1.87
001	003	006	CALLE LOS LOBITOS	1.62
001	003	007	CALLE VALERIO TRUJANO	1.87
001	003	008	CALLE CRISTOBAL COLÓN	1.87
001	003	009	CALLE AGRICULTURA	1.87
001	003	010	CALLE F. I. MADERO	1.87
001	003	011	CALLE MARGARITO R. CRUZ	1.62
001	003	012	CALLE ALVARO OBREGÓN	1.87



001	003	013	CALLE JAIME NUNÓ	1.62
001	003	014	CALLE VENUSTIANO CARRANZA	1.62
001	003	015	PROLONG. AVENIDA INDEPENDENCIA	1.62
001	003	016	CALLE FRANCISCO VILLA	1.62
001	003	017	CALLE NIÑOS HEROES	1.62
001	003	018	CALLE SENTEMIENTOS DE LA NACIÓN	1.57
001	003	019	CALLE HEROES DE LA PATRIS	1.57
001	003	020	CALLEJON DEL MIESTRIO	1.57
001	003	021	CALLE SIN NOMBRE	1.57
COLONIA 004 (GUADALUPE)				
001	004	001	CARRETERA PILCAYA – IXTAPAN DE LA SAL	1.92
001	004	002	CALLE GUADALUPANA	1.87
001	004	003	CALLE DE EL SALTO	1.62
001	004	004	CAMINO POZA LARGA	1.57
001	004	005	CALLE SIN NOMBRE	1.57
COLONIA 005 (RECIENTE CRECION SIN NOMBRE)				
001	005	001	CARRETERA PILCAYA – IXTAPAN DE LA SAL	1.92
001	005	002	CALLE DEL SILENCIO	1.87
001	005	003	PROL. HIDALGO	1.87
001	005	004	CALLE LUIS DONALDO COLOSIO	1.57
001	005	005	CAMINO A POZA LARGA	1.57
001	005	006	CALLE SIN NOMBRE	1.57
LOCALIDADES				
LOCALIDAD 006 (AMATITLAN)				
001	006	001	CALLE SIN NOMBRE	1.45
001	006	002	ANDADOR SIN NOMBRE	1.45
LOCALIDAD 007 (EL BOSQUE)				
001	007	001	CALLE SIN NOMBRE	1.45
001	007	002	ANDADOR SIN NOMBRE	1.45
LOCALIDAD 008 (CACAHUAMILPA)				
001	008	001	CARRETERA FEDERAL IXTAPAN DE LA SAL - TAXCO	1.92
001	008	002	CALLE LAS FLORES	1.57
001	008	003	CALLE AL OJO DE AGUA	1.57



001	008	004	CALLE SIN NOMBRE	1.45
001	008	005	ANDADOR SIN NOMBRE	1.45
LOCALIDAD 009 (LA CONCEPCIÓN)				
001	009	001	CAMINO A LLANO PELON	1.87
001	009	002	CARRETERA VIEJA PILCAYA-LA CONCEPCIÓN	1.87
001	009	003	CALLE SIN NOMBRE	1.45
001	009	004	ANDADOR SIN NOMBRE	1.45
LOCALIDAD 010 (CUITLAPA)				
001	010	001	CALLE SIN NOMBRE	1.45
001	010	002	ANDADOR SIN NOMBRE	1.45
LOCALIDAD 011 (CHICHILA)				
001	011	001	CALLE SIN NOMBRE	1.45
001	011	002	ANDADOR SIN NOMBRE	1.45
LOCALIDAD 012 (CHIMALTITLAN)				
001	012	001	CALLE SIN NOMBRE	1.45
001	012	002	ANDADOR SIN NOMBRE	1.45
LOCALIDAD 013 (CRUCERO DE GRUTAS)				
001	013	001	CARRETERA FEDERAL IXTAPAN DE LA SAL -TAXCO	1.92
001	013	002	CALLE SIN NOMBRE	1.45
001	013	003	ANDADOR SIN NOMBRE	1.45
LOCALIDAD 014 (JUCHIMILPA)				
001	014	001	CARRETERA PILCAYA - EL SAUZ	1.57
001	014	002	CALLE SIN NOMBRE	1.45
001	014	003	ANDADOR SIN NOMBRE	1.45
LOCALIDAD 015 (EL MOGOTE)				
001	015	001	CARRETERA FEDERAL IXTAPAN DE LA SAL -TAXCO	1.92
001	015	002	CALLE SIN NOMBRE	1.45
001	015	003	ANDADOR SIN NOMBRE	1.45
LOCALIDAD 016 (NOMBRE DE DIOS)				
001	016	001	CALLE SIN NOMBRE	1.45
001	016	002	ANDADOR SIN NOMBRE	1.45
LOCALIDAD 017 (PIEDRAS NEGRAS)				
001	017	001	CARRETERA FEDERAL IXTAPAN DE LA SAL -TAXCO	1.92
001	017	002	CALLE SIN NOMBRE	1.45



001	017	003	ANDADOR SIN NOMBRE	1.45
LOCALIDAD 018 (EL PLATANAR)				
001	018	001	CARRETERA PILCAYA - EL SAUZ	1.57
001	018	002	CALLE SIN NOMBRE	1.45
001	018	003	ANDADOR SIN NOMBRE	1.45
LOCALIDAD 019 (SANTA MARIA)				
001	019	001	CARRETERA PILCAYA - TAXCO	1.57
001	019	002	CALLE SIN NOMBRE	1.45
001	019	003	ANDADOR SIN NOMBRE	1.45
LOCALIDAD 020 (SANTA TERESA)				
001	020	001	CARRETERA FEDERAL IXTAPAN DE LA SAL PILCAYA - CUERNAVACA	1.57
001	020	002	CALLE SIN NOMBRE	1.45
001	020	003	ANDADOR SIN NOMBRE	1.45
LOCALIDAD 021 (LOS SAUCES)				
001	021	001	CARRETERA PILCAYA - TAXCO	1.57
001	021	002	CALLE SIN NOMBRE	1.45
001	021	003	ANDADOR SIN NOMBRE	1.45
LOCALIDAD 022 (EL SAUZ)				
001	022	001	CARRETERA PILCAYA - EL SAUZ	1.57
001	022	002	CALLE SIN NOMBRE	1.45
001	022	003	ANDADOR SIN NOMBRE	1.45
LOCALIDAD 023 (TECOANIPA)				
001	023	001	CALLE SIN NOMBRE	1.45
001	023	002	ANDADOR SIN NOMBRE	1.45
LOCALIDAD 024 (EL UVALAR)				
001	024	001	CALLE SIN NOMBRE	1.45
001	024	002	ANDADOR SIN NOMBRE	1.45
LOCALIDAD 025 (EL TRANSFORMADOR)				
001	022	001	CARRETERA FEDERAL IXTAPAN DE LA SAL - CUERNAVACA	1.87
001	022	002	CALLE SIN NOMBRE	1.45
001	022	003	ANDADOR SIN NOMBRE	1.45



III. TABLAS DE VALORES UNITARIOS DE CONSTRUCCIÓN PARA EL EJERCICIO FISCAL 2025.

1. USO HABITACIONAL:

USO	CLASE	CLAVE DE CONSTRUCCIÓN	VALOR /M ² . EN UMA
HABITACIONAL	PRECARIA	HAA	1.45
	ECONÓMICA	HAB	1.55
	INTERES SOCIAL	HAC	1.65
	REGULAR	HAD	1.95
	INTERES MEDIO	HAE	2.25
	BUENA	HAF	2.45
	MUY BUENA	HAG	2.55
	DE LUJO	HAH	2.95

DESCRIPCIÓN DE LAS CARACTERÍSTICAS:

PRECARIA.

Vivienda generalmente sin proyecto y autoconstruida. Situada en asentamientos irregulares, sin traza urbana definida y, prácticamente sin servicios. Se localizan en la periferia de las ciudades.

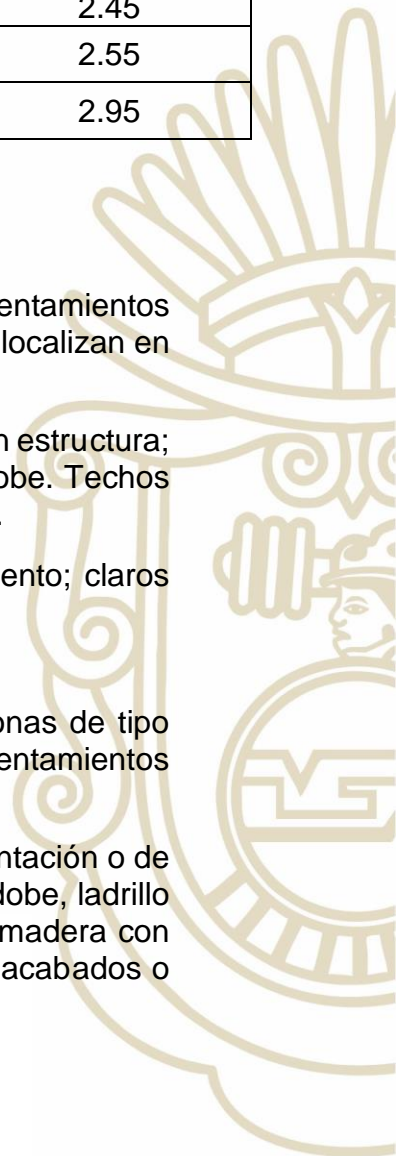
Materiales de mala calidad. Sin cimentación; estructuras de madera o sin estructura; muros de carrizo, palma, embarro, lámina negra, cartón, madera o adobe. Techos de viga y palma, vigas o polines de madera y lámina negra o de cartón.

No tiene acabados; pisos de tierra apisonada o firme rústico de cemento; claros menores a 3.0 metros.

ECONÓMICA.

Sin proyecto. Con algunos servicios municipales. Se encuentra en zonas de tipo popular o medio bajo. Se localiza en zonas periféricas o de asentamientos espontáneos.

Calidad de construcción baja; sin acabados o de baja calidad; sin cimentación o de mampostería o concreto ciclópeo; muros de carga, predominando el adobe, ladrillo y block; techos de terrado sobre vigas y duelas de madera, vigas de madera con lámina galvanizada o de cartón, o en su caso de losa de concreto sin acabados o





de baja calidad. Pisos de tierra apisonada, firme de cemento escobillado o pulido; pintura de cal o pintura vinílica de tipo económico.

REGULAR.

Proyecto definido, funcional y característico. Se encuentran en fraccionamientos o colonias que cuentan con todos los servicios. Lotes de terreno entre 120 y 200 m² en promedio y de 120m² de construcción en promedio. Se localiza en zonas consolidadas de los centros de población y en fraccionamientos residenciales medios.

Cimientos de mampostería, concreto ciclópeo, rodapié de block relleno con concreto. Estructuras con castillos y dalas de cerramiento. Claros medios de 4 metros. Muros de carga de ladrillo, block o piedra. Los techos suelen ser de losa, asbesto, terrado o lámina galvanizada.

Los acabados en pisos y muros son de regular calidad.

BUENA.

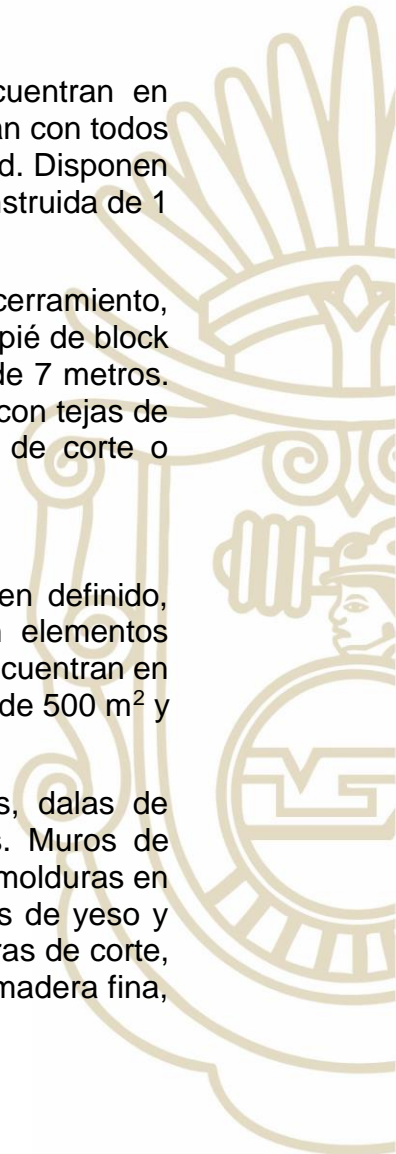
Disponen de un proyecto definido, funcional y de calidad. Se encuentran en fraccionamientos residenciales de clase media a media alta, que cuentan con todos los servicios públicos. Elementos, materiales y mano de obra de calidad. Disponen de una superficie de lote entre 200 y 500 m² en promedio y su área construida de 1 a 1.5 veces la superficie del terreno.

Elementos estructurales de buena calidad, con castillos, dalas de cerramiento, columnas y trabes. Cimientos de concreto ciclópeo, mampostería, rodapié de block relleno con concreto. Muros de block o ladrillo. Los claros son hasta de 7 metros. Techos y entrepisos con losas de concreto armado. Suelen recubrirse con tejas de regular calidad. Acabados exteriores texturizados, fachaleta, piedra de corte o molduras de concreto, los acabados e interiores son de buena calidad.

MUY BUENA.

Proyecto arquitectónico de muy buena calidad, e diseño especial bien definido, funcional y a veces caprichoso. Amplios espacios construidos con elementos decorativos interior y exteriormente. Todos los servicios públicos. Se encuentran en fraccionamientos privados y exclusivos. Lotes con superficie promedio de 500 m² y superficie construida de 1 a 2.5 veces la superficie de terreno.

Elementos estructurales de muy buena calidad a base de castillos, dalas de cerramiento, columnas, trabes, zapatas corridas o zapatas aisladas. Muros de ladrillo o block. Grandes claros entre 5 y 10 metros. Techos con losa y molduras en todo el perímetro. Recubrimiento de teja de buena calidad. Aplanados de yeso y mezcla maestreados. Acabados exteriores de fachaleta, texturas, piedras de corte, mármol y molduras de cantera. Acabados interiores texturizados, con madera fina,





tapices o parcialmente de mármol. Los pisos son de cerámica de primera calidad, mármol, parquet.

INTERÉS MEDIO.

Se basa en un proyecto definido, funcional y característico. Se encuentran en fraccionamientos que cuentan con todos los servicios. Lotes de terreno de entre 120 y 200 metros cuadrados en promedio y de 120 metros cuadrados de construcción en promedio. Se localiza en zonas consolidadas de los centros de población y en fraccionamientos residenciales medios. Cimientos de mampostería, concreto ciclópeo, rodapié de block relleno con concreto. Estructuras con castillos y dadas de cerramiento. Claros medios de 4.0 metros. Muros de carga de ladrillo, block, o piedra. Los techos suelen ser de losa asbesto, terrado o lámina galvanizada, los acabados en pisos y muros son de regular calidad.

INTERÉS SOCIAL.

Cuentan con proyecto definido, y la mayoría de los servicios municipales; producto de programas oficiales de vivienda. Son viviendas con 1 o 2 plantas. La superficie del lote fluctúa entre 120 y 200 metros², a excepción de los construidos en condominio que puede ser menor, y la superficie construida varía de 35 y 80 metros². Se localizan en zonas específicas o en fraccionamientos. Materiales de mediana calidad y económicos. Cimentación a base de losa de concreto armado, block relleno o de concreto ciclópeo. Muros de carga con refuerzos horizontales y verticales de block o ladrillo. Caros cortos menores a 3.5 metros. Techos de vigas de losa de concreto de baja capacidad. Acabados aparentes de estuco. Pintura de tipo económico.

DE LUJO.

La exclusividad puede venir dada por varios factores: la ubicación, el espacio, las áreas de ocio e incluso el nivel de privacidad y seguridad. Espacios por encima de los 500 M², materiales de construcción de primera calidad, acabados en cantera, mármol o cerámica.

2. USO COMERCIAL:

USO	CLASE	CLAVE DE CONSTRUCCION	VALOR /M ² .
COMERCIAL	ECONÓMICA	COA	1.55
	REGULAR	COB	1.65
	BUENA	COC	1.75
	MUY BUENA	COD	1.85
	DE LUJO	COE	2.45
	DEPARTAMENTAL	COF	2.95



DESCRIPCIÓN DE LAS CARACTERÍSTICAS:

ECONÓMICA.

Edificaciones ubicadas en zonas populares, dando servicio al vecindario circundante. Es posible encontrarlas formando parte de uso mixto (vivienda-comercio). Están destinadas a la venta de productos al detalle. Cuentan con una pieza, a lo sumo dos.

Carecen de proyecto; construidas con materiales económicos. Muros de adobe, block o ladrillo. Techos de terrado, lámina galvanizada, asbesto o losa. Acabados casi inexistentes. Pisos de cemento, sus instalaciones son básicas. Claros menores a 3.5 metros; construidos bajo autoconstrucción o autofinanciamiento.

REGULAR.

Edificaciones ubicadas en zonas populares o de tipo medio, destinadas a la venta al detalle y a la prestación de servicios.

A veces carecen de proyecto. Cimentación de mampostería, de concreto ciclópeo y block relleno. Muros de carga de ladrillo, block o adobe. Techos de terrado, lámina galvanizada, lámina de asbesto o losa. Aplanados de yeso o mezcla. Acabados discretos y pintura vinílica de tipo económico o cal directas. Instalaciones elementales en cuanto a iluminación y saneamiento. Claros medios de 5 metros y construidos bajo financiamiento bancario.


BUENA.

Edificaciones con proyecto definido, funcional y de calidad; materiales de buena calidad. Los encontramos formando parte de la estructura habitacional normalmente en el centro urbano y en zonas comerciales establecidas. Se dedican normalmente a la prestación de servicios y venta de productos diversos.

Elementos estructurales a base de castillos y dalas de cerramiento. Cimentación de mampostería, concreto ciclópeo, rodapié de block relleno y dala de desplante de concreto armado. Muros de ladrillo o block. Techos de losa. Aplanados de yeso y mezcla reglado. Acabados medios con texturas y pintura vinílica o esmalte. Claros medios de 6 metros o más; construcción realizada por empresas constructoras; a través de autofinanciamiento o financiamiento bancario.

MUY BUENA.

Proyecto arquitectónico definido, funcional y exclusivo, cuyo diseño se basa en su uso comercial; normalmente ocupa espacios exclusivos o manzanas completas con área notable. Cuentan con todos los servicios. Se localizan en zonas exclusivas del área urbana consolidada. Materiales de muy buena calidad controlados y de lujo. Elementos estructurales con castillos, dalas de cerramiento, trabes y columnas. Cimentación de zapatas corridas, zapatas aisladas o cimentación de cajón. Muros de block y ladrillo. Techos de losa, azotea con molduras. Aplanados de yeso y





mezcla maestreados. Acabados texturizados con pintura vinílica, esmalte o barniz. Pisos de cerámica de calidad, parquet, alfombras o mármol. Instalaciones completas, ocultas o diversificadas. Medidas de seguridad. Construidas con empresas constructoras con especialistas.

LUJO.

Proyecto arquitectónico definido, funcional y exclusivo, que, a diferencia del apartado anterior, pueden disponer de cines, acuarios, jardines y varias zonas de interés de alta calidad.

DEPARTAMENTAL.

Proyecto arquitectónico definido, funcional y exclusivo, cuyo diseño se basa en su uso comercial, normalmente ocupa espacios exclusivos, o manzanas completas con área notable, cuentan con todos los servicios y se localizan en zonas exclusivas del área urbana se consolidada de materiales de muy buena calidad controlados y de lujo. Elementos estructurales con cimentación a base de zapatas corridas, dados, Contra trabes y muros perimetrales de concreto armado, losa de desplante de concreto armado, estructura de columnas y losas reticulares de concreto armado, fachada tipo integral de perfiles de aluminio pesados anodizados en color cristal, andadores y áreas de servicio al público con acabados de lujo, doble altura entre cada nivel, equipo de calefacción y aire acondicionado integral.

3. USO INDUSTRIAL:

USO	CLASE	CLAVE DE	VALOR/M2.
INDUSTRIAL	ECONÓMICA	INA	3.45
	LIGERA	INB	4.45
	MEDIANA	INC	5.45
	PESADA	IND	7.45

DESCRIPCIÓN DE LAS CARACTERÍSTICAS:

ECONÓMICA.

Edificaciones realizadas sin proyecto. Materiales de baja calidad y construidas mediante construcción básica o autoconstrucción. Materiales económicos; claros menores a 8 metros, con estructuras horizontales, con muros de carga y columnas; construidas mediante autofinanciamiento. Se encuentran en forma aislada en la zona urbana.

LIGERA.

Edificaciones con proyectos someros y repetitivos. Materiales y calidad constructiva básica. Normalmente sin edificaciones internas. Suelen responder a talleres de



costura, talleres artesanales, carpinterías, tabiquerías, etc; se localizan generalmente en zonas industriales. Elementos estructurales básicos, con elementos de apoyo visibles. Iluminación natural y artificial básica. Pisos de cemento pulido. Instalaciones básicas muy generales. Claros de más de 8 metros con elementos horizontales estructurales de más de 1 metro de peralte; construidas por empresas constructoras; mediante autofinanciamiento o financiamiento bancario.

MEDIANA.

Proyectos arquitectónicos definidos funcionales. Materiales y construcción media. Dispone de divisiones internas. En estas construcciones se engloban las maquiladoras, fábricas, laboratorios e industrias de transformación. Se localizan en zonas y/o parques industriales, en áreas urbanas y urbanizables. Elementos estructurales de calidad. Cimentación sólida y con elementos estructurales de apoyo combinados. Pisos variados y adecuados a los productos que fabrican. Techos específicos y adecuados. Acabados aplanados medios. Instalaciones básicas completas en electricidad, agua potable y saneamiento. Instalaciones especiales con ductos de aire. Construcción realizada por empresas constructoras con especialistas; autofinanciamiento o financiamiento bancario.

PESADA.

Proyectos arquitectónicos exclusivos con gran funcionalidad. Materiales y construcción de muy buena calidad. Dispone de divisiones internas. Su construcción está condicionada por el nivel de instalaciones disponibles. Elementos estructurales de muy buena calidad. Cimentación sólida. Acabados y aplanados de calidad; requiere de diseño especial; instalaciones básicas completas; instalaciones especiales de calidad: estructuras que pueden soportar el sistema de techado y adicionalmente cargas como grúas viajeras; construidas mediante autofinanciamiento o financiamiento bancario; se localizan en zonas y fraccionamientos industriales en áreas urbanas y urbanizables.

4. USO DE OFICINAS:

USO	CLASE	CLAVE DE CONSTRUCCIÓN	VALOR /M ² .
EDIFICIOS DE OFICINAS	REGULAR	EDA	4.45
	BUENA	EDB	6.45
	MUY BUENA	EDC	9.45



DESCRIPCIÓN DE LAS CARACTERÍSTICAS:

REGULAR.

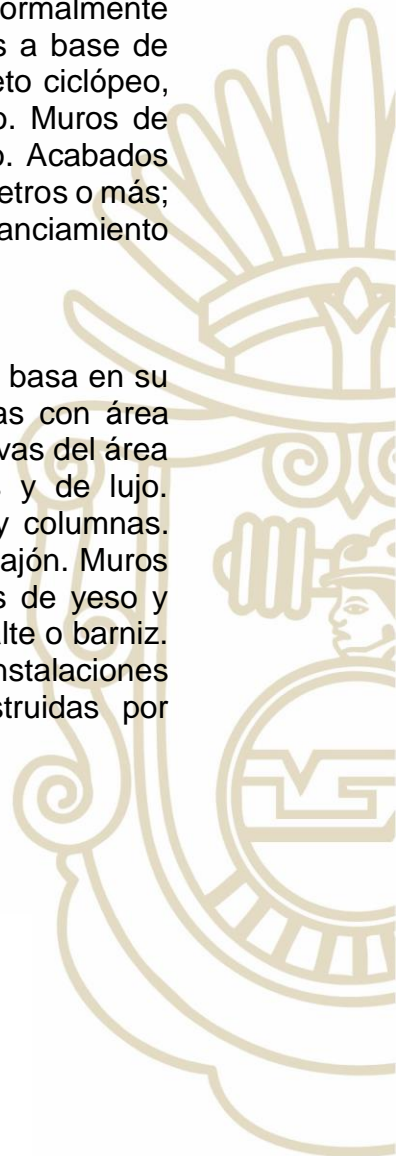
Edificaciones ubicadas en zonas populares o de tipo medio, destinadas a oficinas o despachos de regular calidad o a la prestación de servicios. A veces carecen de proyecto. Cimentación de mampostería, de concreto ciclópeo y block relleno. Muros de carga de ladrillo, block o adobe. Techos de terrado, lámina galvanizada, lámina de asbesto o losa. Aplanados de yeso o mezcla. Acabados discretos y pintura vinílica de tipo económico o cal directas. Instalaciones elementales en cuanto a iluminación y saneamiento. Claros medios de 5 metros.; construidos bajo financiamiento bancario.

BUENA.

Edificaciones con proyecto definido, funcional y de calidad; materiales de buena calidad. Los encontramos formando parte de la estructura habitacional normalmente en el centro urbano o zonas establecidas para tal efecto. Se destinan normalmente para oficinas o despachos de buena calidad. Elementos estructurales a base de castillos y dalas de cerramiento. Cimentación de mampostería, concreto ciclópeo, rodapié de block relleno y dala de desplante 80 de concreto armado. Muros de ladrillo o block. Techos de losa. Aplanados de yeso y mezcla reglado. Acabados medios con texturas y pintura vinílica o esmalte. Claros medios de 6.0 metros o más; construcción realizada por empresas constructoras; a través de autofinanciamiento o financiamiento bancario.

MUY BUENA.

Proyecto arquitectónico definido, funcional y exclusivo, cuyo diseño se basa en su uso, normalmente ocupa espacios exclusivos, o manzanas completas con área notable. Cuentan con todos los servicios. Se localizan en zonas exclusivas del área urbana consolidada. Materiales de muy buena calidad controlados y de lujo. Elementos estructurales con castillos, dalas de cerramiento, trabes y columnas. Cimentación de zapatas corridas, zapatas aisladas o cimentación de cajón. Muros de block y ladrillo. Techos de losa, azotea con molduras. Aplanados de yeso y mezcla maestreados. Acabados texturizados con pintura vinílica, esmalte o barniz. Pisos de cerámica de calidad, parquet, alfombras o mármol. Instalaciones completas, ocultas y diversificadas. Medidas de seguridad. Construidas por empresas constructoras con especialistas.





5. INSTALACIONES ESPECIALES:

USO	CLASE	CLAVE DE CONSTRUCCIÓN	VALOR /M ² .
INSTALACIONES ESPECIALES	CISTERNAS	IEA	1.45
	ELEVADORES	IEB	2.45
	ESCALERAS ELECTRICAS	IEC	2.95
	GENERADORES DE EMERGENCIA	IED	4.45

DESCRIPCIÓN DE LAS CARACTERÍSTICAS:

CISTERNA.

Estructura que sirve para almacenar agua potable y abastecer un edificio o casa. Están disponibles en diferentes tamaños y capacidades.

ELEVADORES.

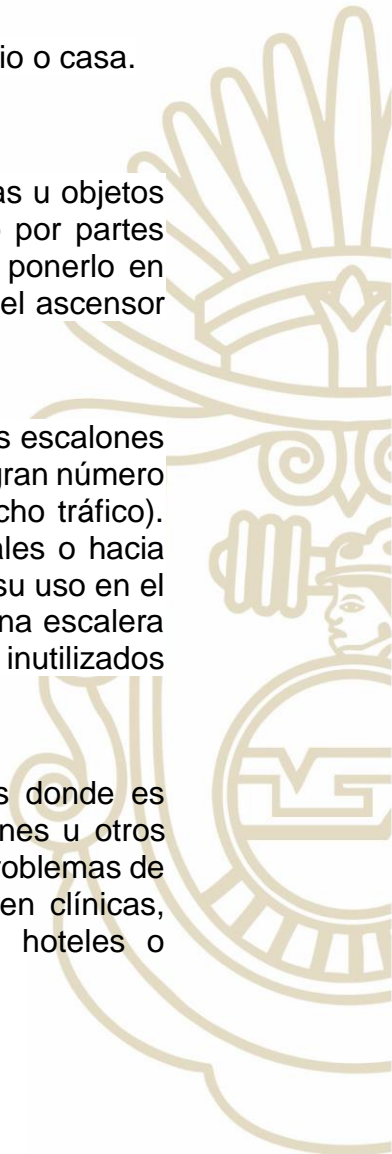
Sistema de transporte vertical u oblicuo, diseñado para mover personas u objetos entre los diferentes niveles de un edificio o estructura. Está formado por partes mecánicas, eléctricas y electrónicas que funcionan en conjunto para ponerlo en marcha de acuerdo a su método de funcionamiento existen dos tipos: el ascensor electromecánico y el ascensor hidráulico u oleodinámico.

ESCALERAS ELECTRICAS.

Dispositivo de transporte, que consiste en una escalera inclinada, cuyos escalones se mueven hacia arriba o hacia abajo. tienen la capacidad de mover un gran número de personas. No tienen intervalo de espera (excepto cuando hay mucho tráfico). Pueden utilizarse para guiar a las personas hacia las salidas principales o hacia exposiciones especiales y pueden ser resistentes a la intemperie para su uso en el exterior. Una escalera mecánica no funcional puede funcionar como una escalera normal, mientras que muchos otros métodos de transporte quedan inutilizados cuando se averían o pierden potencia.

GENERADORES DE EMERGENCIA.

Son máquinas destinadas a suministrar energía eléctrica en lugares donde es indispensable mantener el suministro eléctrico estable durante apagones u otros contratiempos. Entre las principales causas que lo provocan están los problemas de red, fase cambios bruscos de voltaje, se trata de plantas utilizadas en clínicas, hospitales, gasolineras, residencias, bancos, tiendas, restaurantes, hoteles o industrias.





Tipos de plantas de emergencia según la naturaleza del combustible. Generadores eléctricos de diésel y a gas natural o gas LP.

6. OBRAS COMPLEMENTARIAS:

USO	CLASE	CLAVE DE	VALOR /M ² .
		CONSTRUCCIÓN	
OBRAS COMPLEMENTARIAS	ESTACIONAMIENTO SIN TECHO	OCA	1.45
	ESTACIONAMIENTO TECHADO	OCB	2.45
	ALBERCA	OCC	1.95
	CANCHA DE FÚTBOL	OCD	1.95
	CANCHA DE BÁSQUETBOL	OCE	1.95
	CANCHA DE FRONTÓN	OCF	1.95
	CANCHA DE SQUASH	OCG	2.25
	CANCHA DE TENIS	OCH	2.25
	BARDA PERIMETRAL DE TABIQUE	OCI	2.45
	ÁREAS JARDINADAS	OCJ	1.45
	PALAPAS	OPK	1.95
	VIALIDADES, ANDADORES Y BANQUETAS	OVL	2.05

DESCRIPCIÓN DE LAS CARACTERÍSTICAS:

ESTACIONAMIENTO SIN TECHO.

Destinada a la guarda de vehículos temporalmente; son estacionamientos descubiertos, con perímetro descubierto.

ESTACIONAMIENTO TECHADO.

Destinada a la guarda de vehículos temporalmente, en edificios o subterráneos, el material es de buena calidad; estructuras de concreto o metal; se suelen construir varios niveles; realizadas por empresas constructoras; a veces construidas a través de autofinanciamiento.

ALBERCA.

Destinada a fines residenciales, deportivos y recreativos. Construcción con concreto armado, tabique o similar, forrado normalmente con material pétreo o aplanado con cemento. Construidas por empresas constructoras especializadas.

CANCHAS DE FÚTBOL, BÁSQUETBOL, FRONTÓN, SQUASH O TENIS.

Son espacios deportivos, en los cuáles no se incluye las obras exteriores, ni tribunas, sino que se considera únicamente el valor en sí de cada una de las



canchas terminadas. El valor catastral que se consigna en la tabla es por metro cuadrado.

BARDA PERIMETRA DE TABIQUE.

Se consideran una barda tipo, construida con cimentación de piedra del lugar, muro de tabique rojo recocido propio del lugar de 14 cm. De espesor, castillos a cada 3.00 metros y una altura promedio de 3.00 metros. Por lo general para delimitar el perímetro de una propiedad.

ÁREAS AJARDINADAS.

Considerada como obras exteriores complementarias de una construcción, destinadas a ornato principalmente, puede tener andadores con piso de cemento o tierra y pasto o plantas de ornato.

PALAPAS.

Considerada como obras exteriores complementarias de una construcción, destinadas a áreas de descanso o de fines de semana, puede tener piso de cemento o tierra, estructura a base de madera o fierro y techos de palapa o teja.

VIALIDADES, ANDADORES Y BANQUETAS.

Considerada como obras exteriores complementarias de una construcción, destinadas a la circulación de vehículos o personas principalmente, puede tener piso de cemento, tierra o pasto.


TRANSITORIOS

ARTICULO PRIMERO. La presente Tabla de Valores de Uso de Suelo y de Construcción entrará en vigor a partir del 01 de enero del año 2025.

ARTICULO SEGUNDO. Remítase el presente Decreto a la Titular del Poder Ejecutivo del Estado y al Honorable Ayuntamiento del Municipio de **Pilcaya**, Guerrero, para los efectos legales conducentes.

ARTÍCULO TERCERO. Publíquese el presente decreto en el Periódico Oficial del Gobierno del Estado, para su conocimiento general y efectos legales procedentes.

ARTÍCULO CUARTO. En términos de lo dispuesto por el artículo 37 de la Ley Número 266 de Catastro para los Municipios del Estado de Guerrero vigente, la presente Tabla de Valores Unitarios de Uso de Suelo y de Construcción, debe ser





de dominio público y para que surta efectos debe publicarse en el Periódico Oficial del Gobierno del Estado de Guerrero.

ARTÍCULO QUINTO. Que las tasas de cobro establecidas en el **artículo 8** de la Ley de Ingresos del municipio de **Pilcaya**, Guerrero para el ejercicio fiscal 2025, se encuentran dentro de los parámetros de las tasas y tarifas contenidas en la Ley Número 492 de Hacienda Municipal vigente, en cumplimiento con los principios de legalidad, igualdad y proporcionalidad contemplados en la Constitución Política de los Estados Unidos Mexicanos, evitando la imposición de cobros excesivos a los y las contribuyentes.

Dado en el Salón de Sesiones del Honorable Poder Legislativo, a los diecinueve días del mes de diciembre del año dos mil veinticuatro.

DIPUTADO PRESIDENTE

JESÚS PARRA GARCÍA

DIPUTADA SECRETARIA

MARÍA DE JESÚS GALEANA RADILLA

DIPUTADO SECRETARIO

EDGAR VENTURA DE LA CRUZ

(HOJA DE FIRMAS DEL DECRETO NÚMERO 064 POR EL QUE SE APRUEBAN LAS TABLAS DE VALORES UNITARIOS DE USO DE SUELO Y DE CONSTRUCCIÓN QUE SERVIRÁN DE BASE AL HONORABLE AYUNTAMIENTO DEL MUNICIPIO DE PILCAYA, GUERRERO, PARA EL COBRO DE LAS CONTRIBUCIONES SOBRE PROPIEDAD INMOBILIARIA DURANTE EL EJERCICIO FISCAL 2025.)

