



LA SEXAGÉSIMA CUARTA LEGISLATURA AL HONORABLE CONGRESO DEL ESTADO LIBRE Y SOBERANO DE GUERRERO, EN NOMBRE DEL PUEBLO QUE REPRESENTA, Y:

CONSIDERANDO

Que en sesión iniciada el 17 y concluida el 18 de diciembre del 2024, las Diputadas y los Diputados integrantes de la Comisión de Hacienda, presentaron a la Plenaria el Dictamen con proyecto de Decreto por el que se aprueban las Tablas de Valores Unitarios de uso de Suelo y de Construcción que servirán de base al Honorable Ayuntamiento del Municipio de Iliatenco, Guerrero, para el cobro de las contribuciones sobre propiedad inmobiliaria durante el ejercicio fiscal 2025, en los siguientes términos:

“METODOLOGÍA DE TRABAJO

La Comisión de Hacienda conforme a lo establecido en el artículo 256 de nuestra Ley Orgánica del Poder Legislativo en vigor, realizaron el análisis de esta Iniciativa, conforme al procedimiento que a continuación se describe:

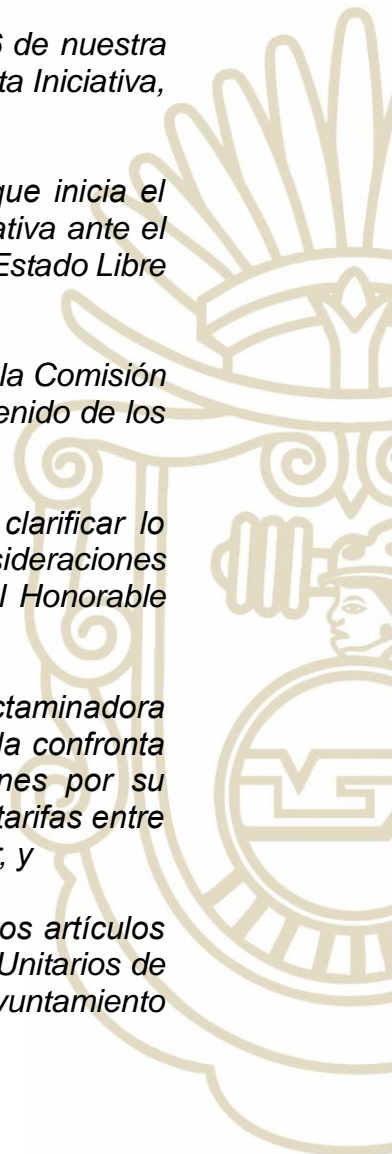
En el apartado de “Antecedentes Generales” se describe el trámite que inicia el proceso legislativo, a partir de la fecha en que fue presentada la Iniciativa ante el Pleno de la Sexagésima Cuarta Legislatura al Honorable Congreso del Estado Libre y Soberano de Guerrero.

En el apartado denominado “Consideraciones” las y los integrantes de la Comisión Dictaminadora realizan una valoración de la iniciativa con base al contenido de los diversos ordenamientos legales aplicables.

En el apartado referido al “Contenido de la Iniciativa”, a efecto de clarificar lo señalado por el Municipio, se hace una transcripción de las consideraciones expuestas sometida al Pleno de la Sexagésima Cuarta Legislatura al Honorable Congreso del Estado Libre y Soberano de Guerrero.

En el apartado de “Conclusiones”, el trabajo de esta Comisión Dictaminadora consistió en verificar los criterios técnicos y normativos aplicables, en la confronta de las diversas clasificaciones por zonas, categorías y delimitaciones por su ubicación y tipo de uso de suelo y construcción, así como las cuotas y tarifas entre la propuesta para 2025 en relación a las del ejercicio inmediato anterior, y

En el apartado “Texto normativo y régimen transitorio”, se desglosan los artículos que integran el Decreto por el que se aprueban las Tablas de Valores Unitarios de Uso de Suelo y de Construcción que servirán de base al Honorable Ayuntamiento





del municipio de **Iliatenco**, Guerrero, para el cobro de las contribuciones sobre propiedad inmobiliaria durante el ejercicio fiscal 2025, con las modificaciones realizadas por esta Comisión dictaminadora, así como el régimen transitorio de la misma.

I. ANTECEDENTES GENERALES

Por oficio número MIG/PRE/CH/2024/005, del 24 de octubre de 2024, el Ciudadano Profr. Gerardo Olivera Raymundo, Presidente Municipal Constitucional del Honorable Ayuntamiento del Municipio de **Iliatenco**, Guerrero, en uso de las facultades que le confieren los artículos 65 fracción V de la Constitución Política del Estado Libre y Soberano de Guerrero y 62 fracción III, de la Ley Orgánica del Municipio Libre, remitió a este Honorable Congreso, para su discusión y aprobación, en su caso, la Iniciativa de Tablas de Valores Unitarios de Uso de Suelo y de Construcción que servirán de base al Honorable Ayuntamiento del municipio de **Iliatenco**, Guerrero, para el cobro de las contribuciones sobre propiedad inmobiliaria durante el ejercicio fiscal 2025.

El Pleno de la Sexagésima Cuarta Legislatura del Honorable Congreso del Estado Libre y Soberano de Guerrero, en sesión de fecha 05 de noviembre del año dos mil veinticuatro, tomó conocimiento de la Iniciativa de referencia, habiéndose turnado en términos de los artículos 174 fracción I, 241 y 244 de la Ley Orgánica del Poder Legislativo del Estado de Guerrero número 231, mediante oficio LXIV/1ER/SSP/DPL/0201-40/2024, de esa misma fecha, suscrito por el Maestro José Enrique Solís Ríos, Secretario de Servicios Parlamentarios de este Honorable Congreso, y por mandato de la Mesa Directiva de esta soberanía, a la Comisión Ordinaria de Hacienda, para su análisis y emisión del dictamen con proyecto de decreto respectivo.

II. CONSIDERACIONES

En términos de lo dispuesto por los artículos 174 fracción I, 195 fracción V, 196, 248, 254 y 256 y demás relativos y aplicables de la Ley Orgánica del Poder Legislativo del Estado de Guerrero Número 231, esta Comisión Ordinaria de Hacienda tiene plenas facultades para efectuar el estudio de la Iniciativa de referencia y emitir el Dictamen con Proyecto de Decreto que recaerá a la misma.

El Honorable Congreso del Estado Libre y Soberano de Guerrero, conforme a lo establecido por los artículos 115 fracción IV párrafo cuarto de la Constitución Política de los Estados Unidos Mexicanos; 61 fracción I y 62 fracción III de la Constitución Política Local, 116, y 260 de la Ley Orgánica del Poder Legislativo del Estado de Guerrero Número 231, está plenamente facultado para discutir y aprobar, en su caso, la Iniciativa de Tablas de Valores Unitarios de Uso de Suelo y de Construcción



que servirán de base al Honorable Ayuntamiento del municipio de **Iliatenco**, Guerrero, para el cobro de las contribuciones sobre propiedad inmobiliaria durante el ejercicio fiscal 2025, previa la emisión por la Comisión de Hacienda, del dictamen con Proyecto de Decreto respectivo.

Obra en el expediente que acompaña a la iniciativa, copia certificada del acta de sesión ordinaria de cabildo de fecha 14 de octubre de 2024, de la que se desprende que los y las integrantes del Cabildo del Honorable Ayuntamiento, analizaron, discutieron y aprobaron por unanimidad de votos, la iniciativa de Tablas de Valores Unitarios de Uso de Suelo y de Construcción que servirán de base al Honorable Ayuntamiento del municipio de **Iliatenco**, Guerrero, para el cobro de las contribuciones sobre propiedad inmobiliaria durante el ejercicio fiscal 2025.

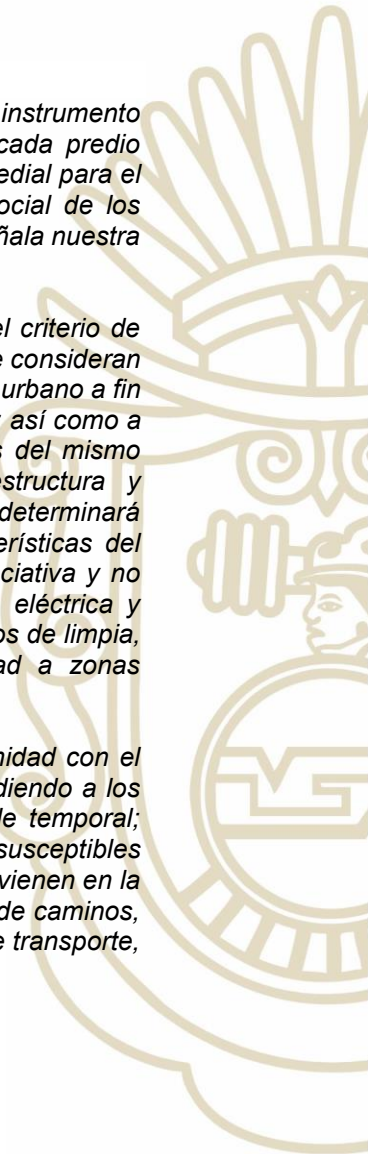
El Honorable Ayuntamiento del Municipio de **Iliatenco**, Guerrero, motiva su iniciativa conforme al siguiente:

III. CONTENIDO DE LA INICIATIVA

“PRIMERO.- Que la Tabla de Valores Unitarios de Uso de Suelo y Construcción, es el instrumento técnico-jurídico, que se utiliza para la determinación de los valores catastrales de cada predio ubicado dentro del territorio municipal y por ende la base para el cobro del impuesto predial para el Ejercicio Fiscal del año 2025, para estar en condiciones de atender la demanda social de los gobernados y cumple con los requisitos de legalidad, proporcionalidad y equidad que señala nuestra Carta Magna.

SEGUNDO.- Que tratándose de predios urbanos se procede a su clasificación bajo el criterio de agruparlos en **sectores catastrales**, y a su vez en tramos de calles o zonas de valor; se consideran toda clase de datos poblacionales, socioeconómicos, de infraestructura y equipamiento urbano a fin de tener una zonificación adecuada y a un cálculo preciso del valor unitario por **sector**; así como a las características comunes de los inmuebles que se ubiquen en las distintas zonas del mismo refiriéndose a los **sectores catastrales** de condiciones homogéneas e infraestructura y equipamiento urbano, y el valor unitario de los predios urbanos por metro cuadrado, se determinará y establecerá por **sector**, manzana o calle, atendiendo a la disponibilidad y características del equipamiento, infraestructura y servicios públicos, tomando en cuenta en forma enunciativa y no limitativa los elementos siguientes: suministro de agua, vialidades, drenaje, energía eléctrica y alumbrado público, banquetas y guarniciones, equipamiento básico, vigilancia y servicios de limpia, parques públicos y jardines, equipamiento especial, mercados públicos, proximidad a zonas comerciales y de servicios.

Tratándose de predios rústicos, se aplicará el valor catastral por hectárea de conformidad con el artículo 31 de la Ley, y para la formulación de las Tablas de Valores se basarán atendiendo a los factores cualitativos siguientes: terrenos de humedad; terrenos de riego; terrenos de temporal; terrenos de agostadero laborable; terrenos de agostadero cerril; terrenos de monte alto susceptibles para explotación forestal; así mismo, se considerarán los elementos exógenos que intervienen en la determinación del valor como: disponibilidad de la infraestructura de riego, proximidad de caminos, carreteras, puertos o centros de distribución de acopio y abasto, costo de los medios de transporte, tipo de clima, cultivos principales y periodicidad, utilidad y explotación del terreno.





Para la elaboración de las Tablas de Valores Unitarios de Construcción se considera el valor por metro cuadrado de construcción determinándolo en función de la cantidad, calidad y valor de los materiales utilizados en su estructura, acabados y mano de obra aplicada en ellos, clasificándolas según: **USO:** habitacional, comercial, industrial, edificios de oficinas, mixto, instalaciones especiales, elementos accesorios, obras complementarias; según su **CLASE:** **habitacional:** precaria, económica, interés social, regular, interés medio, buena, muy buena, lujo, **comercial:** económica, regular, buena, muy buena, lujo, departamental; **industrial:** económica, ligera, mediana, pesada, **equipamiento:** cine o auditorio, escuela, oficinas, estacionamiento, hospital, hotel regular, hotel bueno, hoteles de 1 a 4 estrellas, hotel 5 estrellas, hotel gran lujo, restaurantes, bares, tiendas de autoservicio, mercado, **especiales:** alberca, barda, canchas, cobertizo, elevador, **instalaciones especiales, elementos accesorios, obras complementarias.**

TERCERO.- En la presente Tabla de Valores Unitarios de Suelo y Construcción, los valores por metro cuadrado en terrenos urbanos y construcciones están indexados al valor de la UMA (unidad de Medida y Actualización), y en terrenos rústicos el valor es por cada Hectárea y de igual manera están indexados al valor de la UMA, cuya variación sea la que se derive de la actualización la UMA que emita el Instituto Nacional de Estadística y Geografía INEGI, en previsión a lo dispuesto por los artículos 1, 3 y 5 de la Ley para Determinar el Valor de la Unidad de Medida y Actualización, a su vez, estar en actitud de determinar el valor catastral de los inmuebles que sirva de base para determinar el impuesto predial como lo prevé la Ley de Ingresos Municipal en Vigor.

CUARTO.- Para efectos de dar debido cumplimiento a lo dispuesto por los artículos 30 de la Ley Número 266 de Catastro para los Municipios del Estado de Guerrero, 20 y 25 fracción I del Reglamento de la Ley Número 266 de Catastro para los Municipios del Estado de Guerrero; para la elaboración de las Tablas de Valores Unitarios de Suelo, los ayuntamientos además de seguir el procedimiento establecido en la Ley y el Reglamento citado, debe realizar entre otras actividades el estudio de mercado para formular la propuesta de valores catastrales unitarios de suelo, tomando como base el metro cuadrado para predios urbanos y por hectárea tratándose de predios rústicos que sirvan de base para determinar los valores catastrales; para tal efecto la Dirección de Catastro Municipal de Iliatenco, se dio a la tarea de realizar una investigación de los valores de mercado que prevalecen en las diversas áreas urbanas del Municipio, tomando en cuenta el método del estudio de mercado, análisis de sistema de información geográfica y análisis urbano; datos poblacionales y de nivel socioeconómico; infraestructura, equipamiento urbano y servicios públicos; lo que nos permite comparar estadísticamente los valores catastrales con los del mercado inmobiliario; resultando que los valores catastrales de terreno urbano propuestos representan en promedio un 3.20 % determinándose que los valores catastrales están en un 3,022.07 % por debajo de los valores comerciales; en lo que respecta al valor catastral de la construcción representan en promedio el 2.85% con respecto al valor comercial; determinando que los valores catastrales de la construcción se encuentran por debajo de los valores comerciales en un 3,412.61 %.

Por lo anterior señalado se concluye que los valores catastrales de terreno y construcción propuestos para el año 2025, no presentan ningún incremento con respecto a los valores catastrales del año 2024; así mismo la tasa propuesta para el cobro del impuesto del año 2025 es del **2 al millar**; del mismo modo se continuará apoyando al contribuyente la totalidad del impuesto predial del ejercicio con el descuento del 12% en el mes de enero, el 10% en Febrero y el 8% en Marzo, considerando el 50% únicamente para Personas Adultas Mayores que Cuenten Con la Credencial de INAPAM, jubilados y pensionados, jefas de familia, padres solteros y personas con capacidades diferentes.

QUINTO.- Que para la aplicación de la presente Tabla de Valores Unitarios de Uso de Suelo y Construcción en inmuebles que se vayan empadronando, ubicados en colonias, fraccionamientos o condominios de nueva creación, o que no aparezcan contemplados; para su valuación o revaluación,



les serán aplicados los valores por metro cuadrado que correspondan al sector catastral homogéneo más próxima.

SEXTO.- Que para dar cumplimiento a lo establecido en el artículo 9, fracción II, inciso b), referente a la determinación de la zona catastral dentro del municipio, se establece solo una sector catastral 01, agrupando a la cabecera municipal y junto a todas las localidades en el sector catastral 001, dejando a los terrenos rústicos en el sector catastral 000, como se presenta en las siguientes tablas:

SECTOR CATASTRAL 000

Clave entidad	Nombre entidad	Clave municipio	Nombre municipio	Clave de localidad	Nombre de la localidad
12	Guerrero	081	ILIATENCO		Terrenos Rústicos

SECTOR CATASTRAL 001

Clave entidad	Nombre entidad	Clave municipio	Nombre municipio	Clave de localidad	Nombre de la localidad
12	Guerrero	081	ILIATENCO	001	ILIATENCO
12	Guerrero	081	ILIATENCO	002	ALCHIPAHUAC
12	Guerrero	081	ILIATENCO	003	ARROYO SAN PEDRO
12	Guerrero	081	ILIATENCO	004	CAÑADA SUR
12	Guerrero	081	ILIATENCO	005	CERRO CUATE
12	Guerrero	081	ILIATENCO	006	CERRO TEJON
12	Guerrero	081	ILIATENCO	007	CERRO GUAYABO
12	Guerrero	081	ILIATENCO	008	EL ASERRADERO
12	Guerrero	081	ILIATENCO	009	CERRO ARDILLA
12	Guerrero	081	ILIATENCO	010	LOMA ENCINO
12	Guerrero	081	ILIATENCO	011	AGUA FRÍA
12	Guerrero	081	ILIATENCO	012	BARRANCA XALE
12	Guerrero	081	ILIATENCO	013	CAÑADA SUR
12	Guerrero	081	ILIATENCO	014	COLONIA SAN ANTONIO
12	Guerrero	081	ILIATENCO	015	CRUZ VERDE
12	Guerrero	081	ILIATENCO	016	CRUZ LA VILLA
12	Guerrero	081	ILIATENCO	017	CRUZTOMAHUAC
12	Guerrero	081	ILIATENCO	018	JUANTA DE LOS ARROYOS
12	Guerrero	081	ILIATENCO	019	LOMA BALDIA
12	Guerrero	081	ILIATENCO	020	LOMA CUAPINOLE
12	Guerrero	081	ILIATENCO	021	OJO DE AGUA
12	Guerrero	081	ILIATENCO	022	PLAN GALEANA
12	Guerrero	081	ILIATENCO	023	PORTEZUELO DEL CLARIN
12	Guerrero	081	ILIATENCO	024	SAN ISIDRO
12	Guerrero	081	ILIATENCO	025	SAN JOSE VISTA HERMOSA
12	Guerrero	081	ILIATENCO	026	SAN JUAN DEL RIO
12	Guerrero	081	ILIATENCO	027	SAN MIGUEL
12	Guerrero	081	ILIATENCO	028	SAN MIGUEL REEDIIN
12	Guerrero	081	ILIATENCO	039	SAN JUAN DEL RIO
12	Guerrero	081	ILIATENCO	030	SAN JOSE (ARROYO SAN PEDRO)



Clave entidad	Nombre entidad	Clave municipio	Nombre municipio	Clave de localidad	Nombre de la localidad
12	Guerrero	081	ILIATENCO	031	PIEDRA BLANCA (ASERRADERO)
12	Guerrero	081	ILIATENCO	032	TIERRA COLORADA (CRUZTOMAHUAC)
12	Guerrero	081	ILIATENCO	033	SAN MARTIN DE PORRES
12	Guerrero	081	ILIATENCO	035	13 DE SEPTIEMBRE
12	Guerrero	081	ILIATENCO	036	VISTA HERMOSA
12	Guerrero	081	ILIATENCO	037	VISTA ALEGRE
12	Guerrero	081	ILIATENCO	038	CERRO GUAYABO
12	Guerrero	081	ILIATENCO	039	10 DE MAYO (PORTEZUELO DEL CLARIN)
12	Guerrero	081	ILIATENCO	040	EL PARAISO
12	Guerrero	081	ILIATENCO	041	RENACIMIENTO (ASERRADERO)
12	Guerrero	081	ILIATENCO	042	LOMA BONITA (ASERRADERO)
12	Guerrero	081	ILIATENCO	043	LLANO PARAJITO
12	Guerrero	081	ILIATENCO	044	FLOR DE CORAZON
12	Guerrero	081	ILIATENCO	045	LA PAROTA (TLAHUITEPEC)
12	Guerrero	081	ILIATENCO	046	PLAN OCOTERO

SÉPTIMO. - Que en el caso de terrenos urbanos, el valor unitario del lote tipo deberá tomar en cuenta el programa o planes parciales de desarrollo urbano de la localidad, y se aplicarán en su caso, los factores de premio o castigo que le correspondan.

En el caso de aplicación de factores de premio o castigo a terrenos, se aplicarán los factores correspondientes a zona, ubicación, frente, irregularidad y superficie, atendiendo a los siguientes rangos de aplicación; en el entendido de cuando se hable de superficie, estará dada en metros cuadrados y cuando se hable de metros, se referirá a metros lineales.

Los factores de zona, ubicación, frente, irregularidad y superficie se aplicarán de acuerdo a los siguientes parámetros:

A). FACTOR DE ZONA. (Fzo) Variación de 0.80 a 1.20

TIPO DE PREDIO	FACTOR
Predio con frente a Avenida principal, calle superior promedio	1.20
Predio con frente a calle promedio	1.00
Predio con único frente o todos los frentes a calle inferior a calle promedio	0.80

Considerándose como calle promedio a aquella de 10.00 metros lineales de ancho o más y con servicios públicos como agua potable, drenaje, energía eléctrica y pavimentos.

B). FACTOR DE UBICACIÓN. (Fub) Variación de 0.50 a 1.35



UBICACIÓN DEL PREDIO	FACTOR
<i>Predio sin frente a vía de comunicación o (predio interior)</i>	0.50
<i>Predio con frente a una vía de comunicación o (predio común)</i>	1.00
<i>Predio con frente a dos vías de comunicación o (predio en esquina)</i>	1.15
<i>Predio con frente a tres vías de comunicación o (predio cabecero de manzana)</i>	1.25
<i>Predio con frente a cuatro vías de comunicación o (predio manzanero)</i>	1.35

C). FACTOR DE FRENTE. (Ffe) Variación de 0.50 a 1.00

$$FFe = Fe/8$$

Fe: Frente del lote en estudio

Considerando para la aplicación de este factor, frentes menores a 8.00 metros lineales y superiores a 2.00 metros lineales.


D). FACTOR DE IRREGULARIDAD. (Fir) Variación de 0.65 a 1.00

Éste estará conformado por la irregularidad que corresponde a la Pendiente, Desnivel y Forma:

$$Fir = Fp * Fd * Ffo$$

D-1). Pendiente. (Fp) Variación de 0.60 a 1.00

Aplicable sólo a la superficie que se encuentre en pendiente


	DESNIVEL POR METRO	PENDIENTE %	FACTOR DE CASTIGO	FACTOR APLICABLE
	0.00	0.0%	0.00	1.00
	0.01	1.0%	0.02	0.98
	0.02	2.0%	0.04	0.96
	0.03	3.0%	0.06	0.94
	0.04	4.0%	0.07	0.93
	0.05	5.0%	0.08	0.92
	0.06	6.0%	0.10	0.90
	0.08	8.0%	0.12	0.88
	0.10	10.0%	0.14	0.86
	0.12	12.0%	0.16	0.84
	0.16	16.0%	0.19	0.81
	0.20	20.0%	0.22	0.78
	0.24	24.0%	0.24	0.76
	0.28	28.0%	0.25	0.75
	0.32	32.0%	0.27	0.73
	0.36	36.0%	0.28	0.72
0.40	40.0%	0.30	0.70	



	0.50	50.0%	0.32	0.68
	0.60	60.0%	0.34	0.66
	0.80	80.0%	0.37	0.63
	1.00	100.0%	0.40	0.60

D-2). DESNIVEL. (Fd) Variación de 0.60 a 1.00

Aplicable sólo a la superficie que se encuentre en desnivel, sea ascendente o descendente, a partir del nivel de la calle:

	DESNIVEL O ALTURA EN METROS	PENDIENTE %	FACTOR APLICABLE
	0.00	0.00	1.00
	0.05	0.04	0.96
	1.00	0.07	0.93
	2.00	0.14	0.86
	3.00	0.21	0.79
	4.00	0.28	0.72
	5.00	0.34	0.66
	6.00	0.40	0.60

D-3). FACTOR DE FORMA. (Ffo) Variación de 0.65 a 1.00

De aplicación sólo a la superficie considerada como irregular o fuera del rectángulo regular.

a) Para terrenos cuyo fondo sea igual o menor a tres veces el frente y esté conformado por ocho ángulos o menos

DESNIVEL O ALTURA EN METROS	PENDIENTE %	FACTOR APLICABLE
0.00	0.00	1.00
0.05	0.04	0.96
1.00	0.07	0.93
2.00	0.14	0.86
3.00	0.21	0.79
4.00	0.28	0.72
5.00	0.34	0.66
6.00	0.40	0.60

E). FACTOR DE SUPERFICIE. (Fsu) Variación de 0.62 a 1.00

Con relación directa entre la superficie del lote en estudio y el lote predominante en la zona de ubicación.

En donde la superficie del terreno será en metros cuadrados



$$\text{Rel Sup} = \frac{\text{Superficie del lote en estudio}}{\text{Superficie del lote promedio}}$$

Relación de Supo	Facto Supo	Relación de Supo	Facto Supo
De 0.00 a 2.00	1.00	De 11.01 a 12.00	0.80
De 2.01 a 3.00	0.98	De 12.01 a 13.00	0.78
De 3.01 a 4.00	0.96	De 13.01 a 14.00	0.76
De 4.01 a 5.00	0.94	De 14.01 a 15.00	0.74
De 5.01 a 6.00	0.92	De 15.01 a 16.00	0.72
De 6.01 a 7.00	0.90	De 16.01 a 17.00	0.70
De 7.01 a 8.00	0.88	De 17.01 a 18.00	0.68
De 8.01 a 9.00	0.86	De 18.01 a 19.00	0.66
De 9.01 a 10.00	0.84	De 19.01 a 20.00	0.64
De 10.01 a 11.00	0.82	De 20.01 en adelante	0.62

D-3). FACTOR DE FORMA. (Ffo) Variación de 0.65 a 1.00

De aplicación sólo a la superficie considerada como irregular o fuera del rectángulo regular.

a) Para terrenos cuyo fondo sea igual o menor a tres veces el frente y esté conformado por ocho ángulos o menos

$$Ffo = \sqrt{Rreg / STo}$$

En donde:

Ffo= Factor de Forma

Rreg = Superficie del Rectángulo con lado menor o igual al frente y lado mayor o igual a 3.0 veces el frente.

STo= Superficie Total del Terreno.

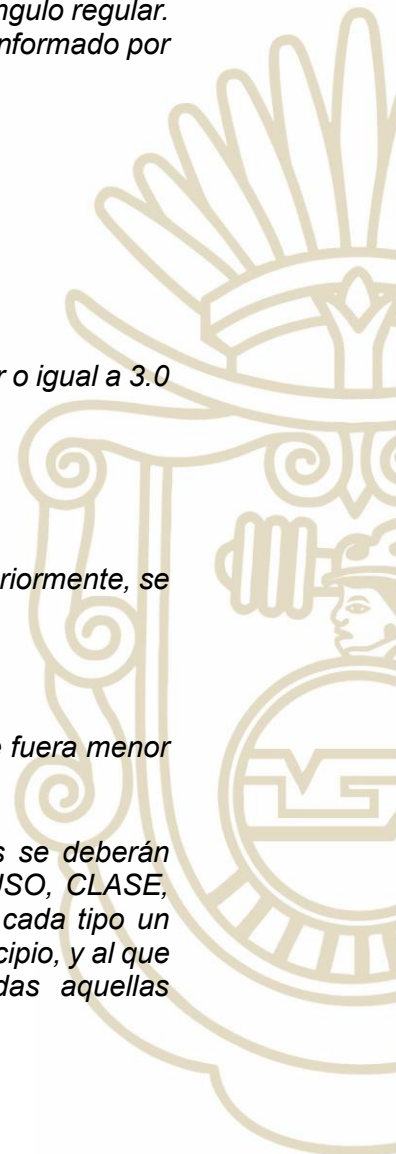
FACTOR RESULTANTE:

El Factor Resultante que resulte de la aplicación de los factores descritos anteriormente, se determinará a través de la siguiente fórmula:

$$Fre = Fzo \times Fub \times Ffe \times Fir \times Fsu$$

El resultado de esta fórmula nunca deberá ser menor a 0.40. En caso de que fuera menor se ajustará a este factor, aplicando el o los factores de mayor relevancia.

OCTAVO. - Que en el caso de la valuación y revaluación de edificaciones se deberán precisar los tipos de construcción que puedan determinarse, acorde a su USO, CLASE, calidad y descripción de los elementos de construcción, señalándose para cada tipo un valor de reposición nuevo acorde a la tabla de valores vigente para cada municipio, y al que se le deducirán los deméritos que procedan por razón de edad. Todas aquellas





instalaciones especiales, elementos accesorios u obras complementarias que formen parte integral del inmueble, deberán considerarse con su valor unitario correspondiente, señalando el valor, así como su factor por edad.

Para la aplicación de los factores de demérito por edad, en los cuales ya incluyen los factores por estado de conservación, se aplicarán de acuerdo a la siguiente tabla, dependiendo de la vida útil y edad de las mismas, de acuerdo a los elementos siguientes:

POR USO Y POR CLASIFICACIÓN					
USO	CLASIFICACIÓN				
	BAJA	ECONÓMICA	MEDIA	BUENA	MUY BUENA
VIDA ÚTIL EN AÑOS					
Habitacional, Habitacional con Comercio	30	50	50	60	70
Hoteles, Deportivos y Gimnasios	30	40	50	60	70
Terminales y Comunicaciones	10	20	30	40	50
Oficinas y Comercios	20	40	50	60	70
Abasto	10	20	30	40	
Industria	20	30	50	60	
Hospitales		30	35	40	45

FÓRMULA APLICABLE AL DEMÉRITO POR EDAD:

$$\text{En donde: } \frac{\text{Fed} ((\text{VU} - \text{E}) * 0.90) + (\text{VU} * 0.10)}{\text{VU}}$$

Fed= Factor por Edad.

Vu= Vida Útil de la Construcción, de acuerdo a la tabla anterior.

E= Edad Estimada de la Construcción.

NOVENO.- Que para dar cumplimiento a lo establecido en el artículo 34, segundo párrafo de la Ley Numero 266 de Catastro para los Municipios del Estado de Guerrero, mediante oficio número **MIG/PRE/2024/008**, fechado el **10 DE OCTUBRE DE 2024**, se solicitó a la Coordinación General de Catastro del Gobierno del Estado de Guerrero, la revisión y en su caso validación de la presente Tabla de Valores Unitarios de Uso de Suelo y Construcción con Vigencia para 2025; la que con oficio **SFA/SI/CGC/1057/2024** de fecha **14 DE OCTUBRE DE 2024**, emite contestación de la manera siguiente: **“que su Proyecto de Tablas de Valores Unitarios de Suelo y Construcción cumple con los criterios, lineamientos técnicos y normativos vigentes establecidos en la Ley número 266 de Catastro para los Municipios del Estado de Guerrero y su Reglamento.”**

Con fundamento en los artículos 174 fracción I, 195 fracción V, 196, 248, 254, 256 y demás relativos y aplicables de la Ley Orgánica del Poder Legislativo de Guerrero





número 231, esta Comisión de Hacienda, tiene plenas facultades para analizar la iniciativa de referencia y emitir el dictamen con proyecto de Decreto correspondiente, al tenor de las siguientes:

IV. CONCLUSIONES


*Esta Comisión Dictaminadora, considerando las disposiciones legales aplicables en la materia, constató que la correspondiente iniciativa de Tablas de Valores Unitarios de Uso de Suelo y de Construcción para el Municipio de **Iliatenco**, Guerrero, para el ejercicio fiscal 2025, se presentó en tiempo, y con las formalidades técnicas y normativas vigentes ante esta Soberanía Popular, para su estudio, análisis y aprobación, lo que permitirá a la administración municipal, contar con las herramientas legales vinculadas con sus atribuciones recaudatorias para el cobro de las contribuciones sobre propiedad inmobiliaria.*

*El Ayuntamiento Municipal de **Iliatenco**, Guerrero, señala en su iniciativa que se continuará apoyando a las y los contribuyentes que enteren durante el primer mes del año, la totalidad del impuesto predial del ejercicio con un descuento del 12% en el mes de enero, el 10% en febrero y el 8% en marzo; en lo que respecta a las personas adultas, jubiladas y pensionadas, así como también a madres solteras, padres solteros y personas con discapacidad se les aplicara un 50% de descuento por el impuesto durante el ejercicio fiscal 2025.*

*Los y las contribuyentes en general, y de manera particular aquellas personas radicadas en el Municipio de **Iliatenco**, Guerrero, deben tener la certeza de que sus contribuciones emanan de un marco jurídico y fiscal adecuado y equitativo, considerando para tal efecto las características y condiciones socioeconómicas prevaecientes a nivel local, y que, las disposiciones contenidas en la presente iniciativa de decreto, busca fomentar la cultura de cumplimiento de las obligaciones fiscales a cargo de los y las contribuyentes sobre la propiedad inmobiliaria.*

En el análisis de la iniciativa se determinó que las Tablas de Valores de Uso de Suelo y Construcción propuestas se encuentran acorde a los lineamientos establecidos en la Ley Número 266 de Catastro para los Municipios del Estado de Guerrero vigente y su aplicación se efectuará de acuerdo a lo estipulado en la Constitución Política de los Estados Unidos Mexicanos; Ley de Hacienda Municipal; sobre Adquisición de Inmuebles; Ley de Vivienda Social del Estado de Guerrero; Ley de Desarrollo Urbano; Ley de Propiedad en Condominio y Código Fiscal Municipal.

La Comisión Dictaminadora, observó que la propuesta en análisis respecto a todos los valores catastrales de suelo rústico, urbano y de construcción, se encuentran indexados a la UMA; tomando como base los valores catastrales vigentes en el año





2024, para que el incremento del próximo año 2025 sea el que determine el INEGI, y publicado en el Diario Oficial de la Federación, por lo que esta Comisión determinó contemplar y respetar los valores catastrales de suelo rústico, urbano y de construcción propuestos por el Ayuntamiento.

En la iniciativa de ley de ingresos del municipio de **Iliatenco**, Guerrero, en el artículo 8 del impuesto predial, **mantiene** la tasa de **12** al millar aplicada en 2024, para el 2025, lo que guarda proporcionalidad tributaria, y se **observó que mantienen los valores catastrales de 2024**, por lo que a efecto de evitar que se generen distorsiones al momento de calcular el pago del impuesto predial, **esta Comisión dictaminadora de Hacienda, determinó mantener vigentes los valores catastrales aprobados para el 2024, y la tasa de 12 al millar para 2025, misma que se aplicará** en la determinación de la base gravable, de tal forma que se priorice la proporcionalidad tributaria y capacidad de pago de los causantes, al tiempo de mantener los niveles de recaudación municipal por dicho concepto.

Con la adecuación anterior, se da cumplimiento con los parámetros de las tasas y tarifas contenidas en el artículo 18 de la Ley Número 492 de Hacienda Municipal vigente, y en apego estricto con los principios de legalidad, igualdad y proporcionalidad contemplados en la fracción IV del artículo 31 de la Constitución Política de los Estados Unidos Mexicanos, evitando la imposición de cobros excesivos a los contribuyentes. Por lo que se consideró conveniente incluir un **artículo quinto transitorio** para quedar como sigue:

“ARTÍCULO QUINTO. Que las tasas de cobro establecidas en el artículo 8 de la Ley de Ingresos del municipio de Iliatenco, Guerrero para el ejercicio fiscal 2025, se encuentran dentro de los parámetros de las tasas y tarifas contenidas en la Ley Número 492 de Hacienda Municipal vigente, en cumplimiento con los principios de legalidad, igualdad y proporcionalidad contemplados en la Constitución Política de los Estados Unidos Mexicanos, evitando la imposición de cobros excesivos a los y las contribuyentes”.

En cumplimiento a lo establecido en el artículo 34, segundo párrafo de la Ley número 266 de Catastro Municipal del Estado de Guerrero, mediante oficio número MIG/PRE/2024/008, fechado el 10 de octubre de 2024, el H. Ayuntamiento de **Iliatenco**, Guerrero, solicitó a la Coordinación General de Catastro del Gobierno del Estado de Guerrero, la revisión y en su caso validación de la presente Tabla de Valores Unitarios de Uso de Suelo y Construcción con Vigencia para 2025; la que con oficio número SFA/SI/CGC/1057/2024, de fecha 14 de octubre de 2024, emite contestación de la manera siguiente: **“su proyecto de Tablas de Valores Unitarios de Suelo y Construcción para el ejercicio 2025, una vez que han sido revisadas, se observa que son las mismas que presentó para el ejercicio 2024,**



las cuales no tienen ningún incremento con respecto a los valores catastrales aprobados por el H. congreso del Estado de Guerrero. Además de cumplir con los criterios, lineamientos técnicos y normativos establecidos en la Ley Número 266 de Catastro para los Municipios del Estado de Guerrero y su Reglamento, por el ejercicio fiscal de 2024.”

Que en sesión iniciada el 17 y concluida el 18 y en sesión del 19 de diciembre del 2024, el Dictamen en desahogo recibió primera y dispensa de la segunda lectura, por lo que en términos de lo establecido en los artículos 262, 264 y 265 de la Ley Orgánica del Poder Legislativo del Estado de Guerrero Número 231, la Presidencia de la Mesa Directiva, habiendo sido expuestos los motivos y el contenido del Dictamen, al no existir votos particulares en el mismo y no habiéndose registrado diputados en contra en la discusión, se preguntó a la Plenaria si existían reserva de artículos, y no habiéndose registrado reserva de artículos, se sometió el dictamen en lo general y en lo particular, aprobándose el dictamen por unanimidad de votos.

Que aprobado en lo general y en lo particular el Dictamen, la Presidencia de la Mesa Directiva del Honorable Congreso del Estado realizó la Declaratoria siguiente: *“Esta Presidencia en términos de nuestra Ley Orgánica, tiene por aprobado el Dictamen con proyecto de Decreto por el que se aprueban las Tablas de Valores Unitarios de uso de Suelo y de Construcción que servirán de base al Honorable Ayuntamiento del Municipio de Iliatenco, Guerrero, para el cobro de las contribuciones sobre propiedad inmobiliaria durante el ejercicio fiscal 2025. Emítase el Decreto correspondiente y remítase a las Autoridades competentes para los efectos legales conducentes”.*

Por lo anteriormente expuesto y con fundamento en lo dispuesto en los artículos 61 fracción I de la Constitución Política Local, 227 y 287 de la Ley Orgánica del Poder Legislativo en vigor, este Honorable Congreso decreta y expide el siguiente:

DECRETO NÚMERO 059 POR EL QUE SE APRUEBAN LAS TABLAS DE VALORES UNITARIOS DE USO DE SUELO Y DE CONSTRUCCIÓN QUE SERVIRÁN DE BASE AL HONORABLE AYUNTAMIENTO DEL MUNICIPIO DE ILIATENCO, GUERRERO, PARA EL COBRO DE LAS CONTRIBUCIONES SOBRE PROPIEDAD INMOBILIARIA DURANTE EL EJERCICIO FISCAL 2025.

ARTÍCULO ÚNICO. Se aprueban las Tablas de Valores Unitarios de Uso de Suelo y de Construcción que servirán de base al Honorable Ayuntamiento del Municipio de **Iliatenco**, Guerrero, para el cobro de las contribuciones sobre propiedad inmobiliaria, durante el ejercicio fiscal 2025, en los siguientes términos:



Definición de: VALOR EN UMA POR M2: es el número de la **Unidad de Medida y Actualización (UMA)**, multiplicado por el valor en pesos de la **UMA**, que se encuentre vigente al momento de su aplicación, da como resultado el valor en pesos por metro cuadrado del terreno.

El valor en pesos de la **Unidad de Medida y Actualización (UMA)** es el determinado por el INEGI, el cual es publicado en el Diario Oficial de la Federación

I. TABLA DE VALORES CATASTRALES DE SUELO RÚSTICO VIGENTE PARA EL EJERCICIO FISCAL DE 2025.

SECTOR CATASTRAL 000

SECTOR CATASTRAL	CLAVE DE SECTOR	DESCRIPCIÓN DE LA CALLE O SECTOR	VALOR POR HA EN UMA.
000	1	Terrenos de Riego.	55.9
000	2	Terrenos de Humedad.	54.6
000	3	Terrenos de Temporal.	53.3
000	4	Terrenos de Agostadero Laborable.	6.50
000	5	Terrenos de Agostadero Cerril.	5.20
000	6	Terrenos de monte alto sin explotación forestal.	5.33

DESCRIPCIÓN DE LOS TIPOS DE PREDIOS RÚSTICOS

1. TERRENOS DE RIEGO.

Son aquellos que, en virtud de obras artificiales, dispongan de agua suficiente para sostener en forma permanente los cultivos propios, con independencia de la precipitación pluvial.

2. TERRENOS DE HUMEDAD.

Son aquellos que por las condiciones del suelo y meteorológicas, suministran a los cultivos humedad suficiente para su desarrollo, con independencia del riego.

3. TERRENOS DE TEMPORAL.

Son aquellos en que sus cultivos completan su ciclo vegetativo, exclusivamente a través de la precipitación pluvial.





4. TERRENOS DE AGOSTADERO LABORABLE.

Son aquellos que, por la precipitación pluvial, topografía o calidad, producen en forma natural o cultivada pastos y forrajes que sirven de alimento para el ganado, son tierras que pueden servir para cultivar en épocas de precipitación pluvial.

5. TERRENOS DE AGOSTADERO CERRIL.

Son aquellos que, por la precipitación pluvial, topografía o calidad, producen en forma natural pastos y forrajes que pueden servir de alimento para el ganado.

6. TERRENOS DE MONTE ALTO SUSCEPTIBLES PARA EXPLOTACIÓN FORESTAL.

Son aquellos que se encuentran poblados de árboles, en espesura tal que impidan su aprovechamiento para fines agrícolas o de agostadero, utilizados para la extracción de recursos forestales, Esta actividad suele llevarse a cabo para la obtención de madera, frutos o corcho.

II. TABLA DE VALORES CATASTRALES DE SUELO URBANO VIGENTE PARA EL EJERCICIO FISCAL 2025.

SECTOR CATASTRAL 001

SECTOR CATASTRAL	COLONIA	CALLE	NOMBRE DE LA CALLE	VALOR CATASTRAL 2025 POR M ² EN UMA
SECTOR CATASTRAL 001				
COLONIA 001 (CENTRO)				
001	001	001	16 DE SEPTIEMBRE	0.59
001	001	002	ALLENDE	0.59
001	001	003	CUAUHTÉMOC	0.59
001	001	004	5 DE MAYO	0.59
001	001	005	VILLA DE GUADALUPE	0.59
001	001	006	CENTENARIO	0.59
001	001	007	IGNACIO ZARAGOZA	0.59
001	001	008	BENITO JUÁREZ	0.59
001	001	009	PROGRESO	0.59
001	001	010	EMILIANO ZAPATA	0.59



001	001	011	PORFIRIO DÍAZ	0.59
001	001	012	VICENTE GUERRERO	0.59
001	001	013	TERESITA	0.59
001	001	014	ABASOLO	0.59
001	001	015	NICOLÁS BRAVO	0.59
001	001	016	MIGUEL HIDALGO	0.59
001	001	017	RODOLFO NERI VELA	0.59
001	001	018	JUAN N. ÁLVAREZ	0.59
001	001	019	AVENIDA TLAPA	0.59
001	001	020	RENACIMIENTO	0.59
001	001	021	RUFFO FIGUEROA	0.59
001	001	022	PROLONGACIÓN CUAUHTÉMOC	0.59
001	001	023	IGNACIO MANUEL ALTAMIRANO	0.59
001	001	024	LA CIENEGA	0.59
001	001	025	PROLONGACIÓN ZARAGOZA	0.59
001	001	026	PROLONGACIÓN CENTENARIO	0.59
001	001	027	LIBERTADORES	0.59

LOCALIDADES				
LOCALIDAD 002 (UNIVERSIDAD)				
001	002	001	ANDADOR SIN NOMBRE	0.39
001	002	002	CALLE SIN NOMBRE	0.39
LOCALIDAD 003 (AVIACIÓN)				
001	003	001	ANDADOR SIN NOMBRE	0.39
001	003	002	CALLE SIN NOMBRE	0.39
LOCALIDAD 004 (ALCHIPAHUAC)				
001	004	001	ANDADOR SIN NOMBRE	0.39
001	004	002	CALLE SIN NOMBRE	0.39
LOCALIDAD 005 (ARROYO SAN PEDRO)				
001	005	001	ANDADOR SIN NOMBRE	0.39
001	005	002	CALLE SIN NOMBRE	0.39
LOCALIDAD 006 (CERRO CUATE)				
001	006	001	ANDADOR SIN NOMBRE	0.39
001	006	002	CALLE SIN NOMBRE	0.39
LOCALIDAD 007 (CRUZTOMAHUAC)				
001	007	001	ANDADOR SIN NOMBRE	0.39
001	007	002	CALLE SIN NOMBRE	0.39



LOCALIDAD 008 (EL ASERRADERO)				
001	008	001	ANDADOR SIN NOMBRE	0.39
001	008	002	CALLE SIN NOMBRE	0.39
LOCALIDAD 009 (TLAHUITEPEC)				
001	009	001	ANDADOR SIN NOMBRE	0.39
001	009	002	CALLE SIN NOMBRE	0.39
LOCALIDAD 010 (SAN JOSÉ VISTA HERMOSA)				
001	010	001	CALLE SIN NOMBRE	0.39
001	010	002	ANDADOR SIN NOMBRE	0.39
LOCALIDAD 011 (AGUA FRÍA)				
001	011	001	CALLE SIN NOMBRE	0.30
001	011	002	ANDADOR SIN NOMBRE	0.30
LOCALIDAD 012 (BARRANCA XALE)				
001	012	001	CALLE SIN NOMBRE	0.30
001	012	002	ANDADOR SIN NOMBRE	0.30
LOCALIDAD 013 (CAÑADA SUR)				
001	013	001	CALLE SIN NOMBRE	0.30
001	013	002	ANDADOR SIN NOMBRE	0.30
LOCALIDAD 014 (CERRO ARDILLA)				
001	014	001	CALLE SIN NOMBRE	0.30
001	014	002	ANDADOR SIN NOMBRE	0.30
LOCALIDAD 015 (CERRO TEJÓN)				
001	015	001	CALLE SIN NOMBRE	0.30
001	015	002	ANDADOR SIN NOMBRE	0.30
LOCALIDAD 016 (CRUZ LA VILLA)				
001	016	001	CALLE SIN NOMBRE	0.30
001	016	002	ANDADOR SIN NOMBRE	0.30
LOCALIDAD 017 (CRUZ VERDE)				
001	017	001	CALLE SIN NOMBRE	0.30
001	017	002	ANDADOR SIN NOMBRE	0.30
LOCALIDAD 018 (LA CIÉNEGA)				
001	018	001	CALLE SIN NOMBRE	0.30
001	018	002	ANDADOR SIN NOMBRE	0.30
LOCALIDAD 019 (LOMA DE CUAPINOLE)				
001	019	001	CALLE SIN NOMBRE	0.30
001	019	002	ANDADOR SIN NOMBRE	0.30
LOCALIDAD 020 (LOMA ENCINO)				



001	020	001	CALLE SIN NOMBRE	0.30
001	020	002	ANDADOR SIN NOMBRE	0.30
LOCALIDAD 021 (LOMA DE LAS VIGAS)				
001	021	001	CALLE SIN NOMBRE	0.30
001	021	002	ANDADOR SIN NOMBRE	0.30
LOCALIDAD 022 (OJO DE AGUA)				
001	022	001	CALLE SIN NOMBRE	0.30
001	022	002	ANDADOR SIN NOMBRE	0.30
LOCALIDAD 023 (ORIENTAL)				
001	023	001	CALLE SIN NOMBRE	0.30
001	023	002	ANDADOR SIN NOMBRE	0.30
LOCALIDAD 024 (PORTEZUELO DEL CLARÍN)				
001	024	001	CALLE SIN NOMBRE	0.30
001	024	002	ANDADOR SIN NOMBRE	0.30
LOCALIDAD 025 (PLAN CANTÚ)				
001	025	001	CALLE SIN NOMBRE	0.30
001	025	002	ANDADOR SIN NOMBRE	0.30
LOCALIDAD 026 (PLAN GALEANA)				
001	026	001	CALLE SIN NOMBRE	0.30
001	026	002	ANDADOR SIN NOMBRE	0.30
LOCALIDAD 027 (SAN ANTONIO)				
001	027	001	CALLE SIN NOMBRE	0.3
001	027	002	ANDADOR SIN NOMBRE	0.3
LOCALIDAD 028 (SAN ISIDRO)				
001	028	001	CALLE SIN NOMBRE	0.30
001	028	002	ANDADOR SIN NOMBRE	0.30
LOCALIDAD 029 (SANTA CRUZ HERNÁNDEZ)				
001	029	001	CALLE SIN NOMBRE	0.30
001	029	002	ANDADOR SIN NOMBRE	0.30
LOCALIDAD 030 (SANTA CECILIA)				
001	030	001	CALLE SIN NOMBRE	0.30
001	030	002	ANDADOR SIN NOMBRE	0.30
LOCALIDAD 031 (SAN JUAN DEL RÍO)				
001	031	001	CALLE SIN NOMBRE	0.30
001	031	002	ANDADOR SIN NOMBRE	0.30
LOCALIDAD 032 (SAN JOSÉ ARROYO SAN PEDRO)				
001	032	001	CALLE SIN NOMBRE	0.30



001	032	002	ANDADOR SIN NOMBRE	0.30
LOCALIDAD 033 (PIEDRA BLANCA (ASERRADERO))				
001	033	001	CALLE SIN NOMBRE	0.30
001	033	002	ANDADOR SIN NOMBRE	0.30
LOCALIDAD 034 (TIERRA COLORADA (CRUZTOMAHUAC))				
001	034	001	CALLE SIN NOMBRE	0.30
001	034	002	ANDADOR SIN NOMBRE	0.30
LOCALIDAD 035 (SAN MARTÍN DE PORRES)				
001	035	001	CALLE SIN NOMBRE	0.30
001	035	002	ANDADOR SIN NOMBRE	0.30
LOCALIDAD 036 (13 DE SEPTIEMBRE)				
001	036	001	CALLE SIN NOMBRE	0.30
001	036	002	ANDADOR SIN NOMBRE	0.30
LOCALIDAD 037 (VISTA HERMOSA)				
001	037	001	CALLE SIN NOMBRE	0.30
001	037	002	ANDADOR SIN NOMBRE	0.30
LOCALIDAD 038 (VISTA ALEGRE)				
001	038	001	CALLE SIN NOMBRE	0.30
001	038	002	ANDADOR SIN NOMBRE	0.30
LOCALIDAD 039 (CERRO GUAYABO)				
001	039	001	CALLE SIN NOMBRE	0.27
001	039	002	ANDADOR SIN NOMBRE	0.27
LOCALIDAD 040 (10 DE MAYO (PORTEZUELO DEL CLARÍN))				
001	040	001	CALLE SIN NOMBRE	0.27
001	040	002	ANDADOR SIN NOMBRE	0.27
LOCALIDAD 041 (EL PARAÍSO)				
001	041	001	CALLE SIN NOMBRE	0.27
001	041	002	ANDADOR SIN NOMBRE	0.27
LOCALIDAD 042 (RENACIMIENTO (ASERRADERO))				
001	042	001	CALLE SIN NOMBRE	0.27
001	042	002	ANDADOR SIN NOMBRE	0.27
LOCALIDAD 043 (LOMA BONITA (ASERRADERO))				
001	043	001	CALLE SIN NOMBRE	0.27
001	043	002	ANDADOR SIN NOMBRE	0.27
LOCALIDAD 044 (LLANO PARAJITO)				
001	044	001	CALLE SIN NOMBRE	0.27
001	044	002	ANDADOR SIN NOMBRE	0.27
LOCALIDAD 045 (FLOR DE CORAZÓN)				



001	045	001	CALLE SIN NOMBRE	0.27
001	045	002	ANDADOR SIN NOMBRE	0.27
LOCALIDAD 046 (LA PAROTA (TLAHUITEPEC))				
001	046	001	CALLE SIN NOMBRE	0.27
001	046	002	ANDADOR SIN NOMBRE	0.27
LOCALIDAD 047 (PLAN OCOTERO)				
001	047	001	CALLE SIN NOMBRE	0.27
001	047	002	ANDADOR SIN NOMBRE	0.27

III. TABLAS DE VALORES DE CONSTRUCCIÓN VIGENTES PARA EL EJERCICIO FISCAL DE 2025

DESCRIPCIÓN DE LAS CARACTERÍSTICAS DE CONSTRUCCIÓN SEGÚN EL USO Y LA CLASE.

USO HABITACIONAL

PRECARIA

Vivienda generalmente sin proyecto y autoconstruida, ubicada por lo general en asentamientos irregulares o en lugares en donde no existan servicios de infraestructura urbana completos, sin traza urbana definida y, localizados en la periferia de las ciudades.

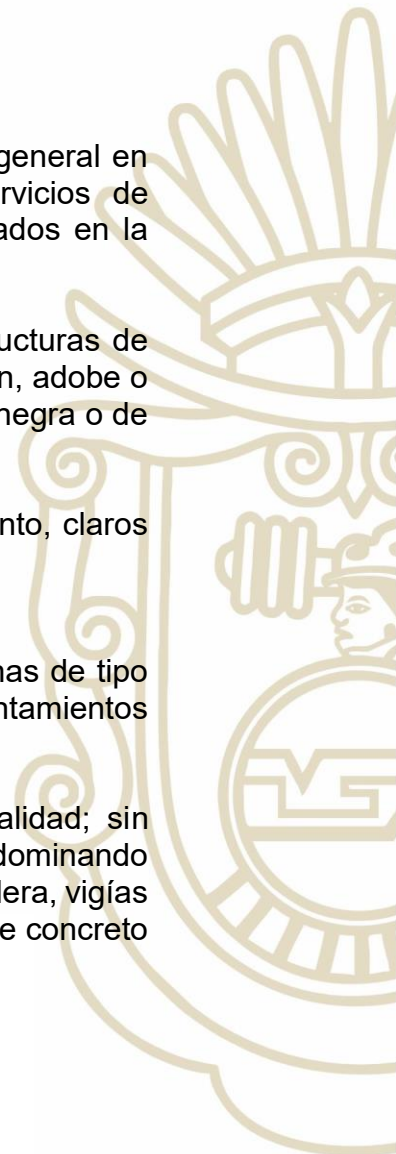
Construida con materiales de mala calidad; sin cimentación; con estructuras de madera o sin estructuras; muros de carrizo, palma, lámina negra, cartón, adobe o madera; techos de vigía y palma, vigías o polines de madera y lámina negra o de cartón.

No tiene acabados; pisos de tierra apisonada o firme rústico de cemento, claros menores a 3 metros.

ECONÓMICA

Sin proyecto. Con algunos servicios municipales. Se encuentra en zonas de tipo popular o medio bajo. Se localiza en zonas periféricas o de asentamientos espontáneos.

Calidad de construcción baja; sin acabados o acabados de baja calidad; sin cimentación o de mampostería o concreto ciclópeo; muros de carga predominando el adobe, ladrillo y block; techos de terrado sobre vigías y duelas de madera, vigías de madera con lámina galvanizada o de cartón, o en su caso de losa de concreto sin acabados o de baja calidad.





Pisos de tierra apisonada, firme de cemento escobillado o pulido; pintura de cal o pintura vinílica de tipo económico.

INTERÉS SOCIAL

Cuentan con proyecto definido, y la mayoría de los servicios municipales; producto de programas oficiales de vivienda. Son viviendas con 1 o 2 plantas.

La superficie del lote fluctúa entre 120 y 200 metros², a excepción de los construidos en condominio que puede ser menor, y la superficie construida varía de 35 y 80 metros². Se localizan en zonas específicas o en fraccionamientos.

Materiales de mediana calidad y económicos. Cimentación a base de losa de concreto armado, block relleno o de concreto ciclópeo. Muros de carga con refuerzos horizontales y verticales de block o ladrillo. Caros cortos menores a 3.5 metros. Techos de vigías de losa de concreto de baja capacidad. Acabados aparentes de estuco. Pintura de tipo económico.

REGULAR

Proyecto definido, funcional y característico. Se encuentran en fraccionamientos o colonias que cuentan con la mayoría de los servicios. Lotes de terreno entre 120 y 200 m² en promedio y de 120 m² de construcción en promedio. Se localiza en zonas consolidadas de los centros de población y en fraccionamientos residenciales medios.

Cimientos de mampostería, concreto ciclópeo, rodapié de block relleno con concreto. Estructuras con castillos y dalas de cerramiento.

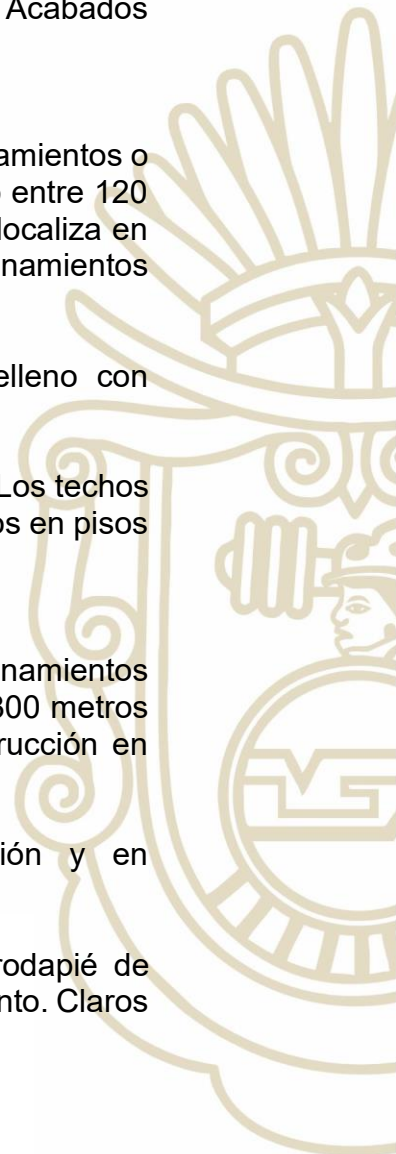
Claros medios de 4 metros. Muros de carga de ladrillo, block o piedra. Los techos suelen ser de losa, asbesto, terrado o lámina galvanizada. Los acabados en pisos y muros son de regular calidad.

INTERÉS MEDIO

Proyecto definido, funcional y característico. Se encuentran en fraccionamientos que cuentan con todos los servicios. Lotes de terreno de entre 120 y 300 metros cuadrados en promedio y de 120 a 300 metros cuadrados de construcción en promedio.

Se localiza en zonas consolidadas de los centros de población y en fraccionamientos residenciales medios.

Cimientos de mampostería, zapatas corridas de concreto armado, rodapié de block relleno con concreto. Estructuras con castillos y dalas de cerramiento. Claros





medios de 4.0 metros. Muros de carga de ladrillo, block, o piedra. Losas de concreto armado, secciones techadas con lámina galvanizada, los acabados en pisos y muros son de regular calidad.

BUENA

Disponen de un proyecto definido, funcional y de calidad. Se encuentran en fraccionamientos residenciales de clase media a media alta, que cuentan con todos los servicios públicos. Elementos, materiales y mano de obra de calidad. Superficie entre 200 y 500 m² en promedio y su área construida de 1 a 1.5 veces la superficie del terreno.

Elementos estructurales de buena calidad, con castillos, dalas de cerramiento, columnas y trabes. Cimientos de concreto armado, mampostería, rodapié de block relleno con concreto. Muros de block o ladrillo.

Los claros son hasta de 7 metros. Techos y entrepisos con losas de concreto armado. Suelen recubrirse con tejas de regular calidad. Acabados exteriores texturizados, piedra de corte o molduras de concreto, los acabados e interiores son de buena calidad.

MUY BUENA

Proyecto arquitectónico de muy buena calidad, e diseño especial bien definido, funcional y a veces caprichoso. Amplios espacios construidos con elementos decorativos interior y exteriormente.

Todos los servicios públicos. Se encuentran en fraccionamientos privados y exclusivos. Lotes con superficie promedio de 500 m² y superficie construida de 1 a 2.5 veces la superficie de terreno.

Elementos estructurales de muy buena calidad a base de castillos, dalas de cerramiento, columnas, trabes, zapatas corridas o zapatas aisladas. Muros de ladrillo o block.

Grandes claros entre 5 y 10 metros. Techos con losa y molduras en todo el perímetro. Recubrimiento de teja de buena calidad. Aplanados de yeso y mezcla maestreados. Acabados exteriores con texturas, piedras de corte, mármol y molduras de cantera.

Acabados interiores texturizados, con madera fina, tapices o parcialmente de mármol. Los pisos son de cerámica de primera calidad, mármol, parquet.





USO	CLASE	CLAVE DE CONSTRUCCIÓN	VALOR /M ² . UMA's
HABITACIONAL	PRECARIA	HAA	0.36
	ECONÓMICA	HAB	0.47
	REGULAR	HAC	0.59
	BUENA	HAD	0.71
	MUY BUENA	HAE	1.18

USO COMERCIAL

ECONÓMICA

Edificaciones ubicadas en zonas populares, dando servicio al vecindario circundante. Es posible encontrarlas formando parte de uso mixto (vivienda comercio). Están destinadas a la venta de productos al detalle. Cuentan con una pieza, a lo sumo dos.

Carecen de proyecto; construidas con materiales económicos. Muros de adobe, block o ladrillo. Techos de terrado, lámina galvanizada, asbesto o losa. Acabados casi inexistentes. Pisos de cemento. Las instalaciones son básicas. Claros menores a 3.5 metros; construidos bajo autoconstrucción, o autofinanciamiento.

REGULAR

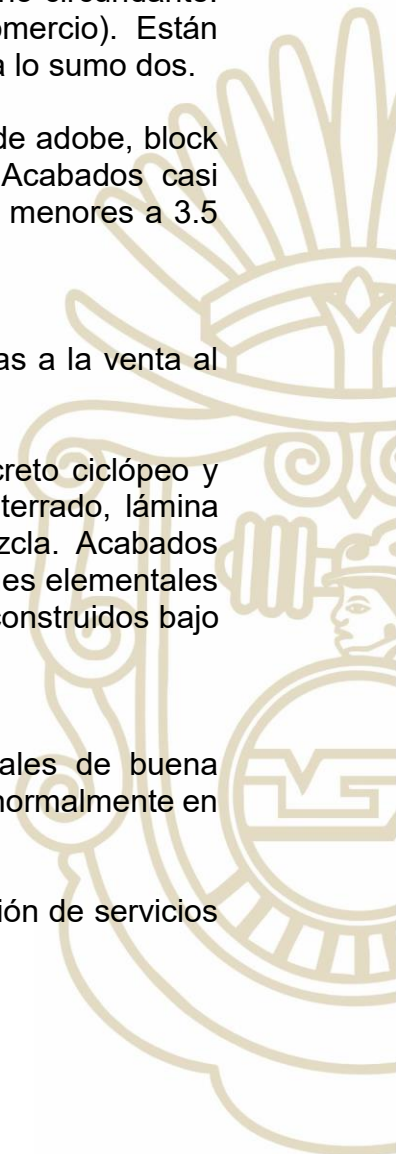
Edificaciones ubicadas en zonas populares o de tipo medio, destinadas a la venta al detalle y a la prestación de servicios.

A veces carecen de proyecto. Cimentación de mampostería, de concreto ciclópeo y block relleno. Muros de carga de ladrillo, block o adobe. Techos de terrado, lámina galvanizada, lámina de asbesto o losa. Aplanados de yeso o mezcla. Acabados discretos y pintura vinílica de tipo económico o cal directas. Instalaciones elementales en cuanto a iluminación y saneamiento. Claros medios de 5 metros y construidos bajo financiamiento bancario.

BUENA

Edificaciones con proyecto definido, funcional y de calidad; materiales de buena calidad. Los encontramos formando parte de la estructura habitacional normalmente en el centro urbano y en

zonas comerciales establecidas. Se dedican normalmente a la prestación de servicios y venta de productos diversos.





Elementos estructurales a base de castillos y dalas de cerramiento. Cimentación de mampostería, concreto ciclópeo, rodapié de block relleno y dala de desplante de concreto armado. Muros de ladrillo o block. Techos de losa. Aplanados de yeso y mezcla reglado. Acabados medios con texturas y pintura vinílica o esmalte. Claros medios de 6 metros o más; construcción realizada por empresas constructoras; a través de autofinanciamiento o financiamiento bancario.

USO	CLASE	CLAVE DE CONSTRUCCIÓN	VALOR /M ² . UMA's
COMERCIAL	ECONÓMICA	COA	0.59
	REGULAR	COB	0.83
	BUENA	COC	1.78


TRANSITORIOS

ARTICULO PRIMERO. La presente Tabla de Valores de Uso de Suelo y de Construcción entrará en vigor a partir del 01 de enero del año 2025.

ARTICULO SEGUNDO. Remítase el presente Decreto a la Titular del Poder Ejecutivo del Estado y al Honorable Ayuntamiento del Municipio de **Iliatenco**, Guerrero, para los efectos legales conducentes.

ARTÍCULO TERCERO. Publíquese el presente decreto en el Periódico Oficial del Gobierno del Estado, **para su conocimiento general y efectos legales procedentes.**

ARTÍCULO CUARTO. En términos de lo dispuesto por el artículo 37 de la Ley Número 266 de Catastro para los Municipios del Estado de Guerrero vigente, la presente Tabla de Valores Unitarios de Uso de Suelo y de Construcción, debe ser de dominio público y para que surta efectos debe publicarse en el Periódico Oficial del Gobierno del Estado de Guerrero.





ARTÍCULO QUINTO. Que las tasas de cobro establecidas en el artículo 8 de la Ley de Ingresos del municipio de **Iliatenco**, Guerrero para el ejercicio fiscal 2025, se encuentran dentro de los parámetros de las tasas y tarifas contenidas en la Ley Número 492 de Hacienda Municipal vigente, en cumplimiento con los principios de legalidad, igualdad y proporcionalidad contemplados en la Constitución Política de los Estados Unidos Mexicanos, evitando la imposición de cobros excesivos a los y las contribuyentes.

Dado en el Salón de Sesiones del Honorable Poder Legislativo, a los diecinueve días del mes de diciembre del año dos mil veinticuatro.

DIPUTADO PRESIDENTE

JESÚS PARRA GARCÍA

DIPUTADA SECRETARIA

MARÍA DE JESÚS GALEANA RADILLA

DIPUTADO SECRETARIO

EDGAR VENTURA DE LA CRUZ

(HOJA DE FIRMAS DEL DECRETO NÚMERO 059 POR EL QUE SE APRUEBAN LAS TABLAS DE VALORES UNITARIOS DE USO DE SUELO Y DE CONSTRUCCIÓN QUE SERVIRÁN DE BASE AL HONORABLE AYUNTAMIENTO DEL MUNICIPIO DE ILIATENCO, GUERRERO, PARA EL COBRO DE LAS CONTRIBUCIONES SOBRE PROPIEDAD INMOBILIARIA DURANTE EL EJERCICIO FISCAL 2025.)

