



PODER LEGISLATIVO

LA SEXAGÉSIMA TERCERA LEGISLATURA AL HONORABLE CONGRESO DEL ESTADO LIBRE Y SOBERANO DE GUERRERO, EN NOMBRE DEL PUEBLO QUE REPRESENTA, Y:

CONSIDERANDO

Que en sesión de fecha 18 de diciembre del 2023, las Diputadas y los Diputados integrantes de la Comisión de Hacienda, presentaron a la Plenaria el Dictamen con proyecto de Decreto por el que se aprueban las Tablas de Valores Unitarios de uso de Suelo Rústico, Urbano y de Construcción que Servirán de Base al Honorable Ayuntamiento del Municipio de Cuetzala del Progreso del Estado de Guerrero, para el cobro de las contribuciones sobre propiedad inmobiliaria durante el ejercicio fiscal 2024, en los siguientes términos:

METODOLOGÍA DE TRABAJO

La Comisión de Hacienda conforme a lo establecido en el artículo 256 de nuestra Ley Orgánica del Poder Legislativo en vigor, realizaron el análisis de esta Iniciativa, conforme al procedimiento que a continuación se describe:

En el apartado de “Antecedentes Generales” se describe el trámite que inicia el proceso legislativo, a partir de la fecha en que fue presentada la Iniciativa ante el Pleno de la Sexagésima Tercera Legislatura al Honorable Congreso del Estado Libre y Soberano de Guerrero.

En el apartado denominado “Consideraciones” los integrantes de la Comisión Dictaminadora realizan una valoración de la iniciativa con base al contenido de los diversos ordenamientos legales aplicables.

En el apartado referido al “Contenido de la Iniciativa”, a efecto de clarificar lo señalado por el Municipio, se hace una transcripción de las consideraciones expuestas sometida al Pleno de la Sexagésima Tercera Legislatura al Honorable Congreso del Estado Libre y Soberano de Guerrero.

En el apartado de “Conclusiones”, el trabajo de esta Comisión Dictaminadora consistió en verificar los criterios técnicos y normativos aplicables, en la confronta de las diversas clasificaciones por zonas, categorías y delimitaciones por su ubicación y tipo de uso de suelo y construcción, así como las cuotas y tarifas entre la propuesta para 2024 en relación a las del ejercicio inmediato anterior, y

*En el apartado “Texto normativo y régimen transitorio”, se desglosan los artículos que integran el Decreto por el que se aprueban las Tablas de Valores Unitarios de Uso de Suelo y de Construcción que servirán de base al Honorable Ayuntamiento del municipio de **Cuetzala del Progreso**, Guerrero, para el cobro de las contribuciones sobre propiedad*



PODER LEGISLATIVO

inmobiliaria durante el ejercicio fiscal 2024, con las modificaciones realizadas por esta Comisión dictaminadora, así como el régimen transitorio de la misma.

I. ANTECEDENTES GENERALES

Por oficio PM/0000240/2023, de fecha 11 de octubre de 2023, el Ciudadano Licenciada Elizabeth Mendoza Damacio, Presidenta Municipal Constitucional del Honorable Ayuntamiento del Municipio de **Cuetzala del Progreso, Guerrero**, en uso de las facultades que le confieren los artículos 65 fracción V de la Constitución Política del Estado Libre y Soberano de Guerrero y 62 fracción III, de la Ley Orgánica del Municipio Libre, remitió a este Honorable Congreso, para su discusión y aprobación, en su caso, la Iniciativa de Tablas de Valores Unitarios de Uso de Suelo Rústico, Urbano y de Construcción que servirán de base al Honorable Ayuntamiento del municipio de **Cuetzala del Progreso, Guerrero**, para el cobro de las contribuciones sobre propiedad inmobiliaria durante el ejercicio fiscal 2024.

El Pleno de la Sexagésima Tercera Legislatura del Honorable Congreso del Estado Libre y Soberano de Guerrero, en sesión de fecha 17 de octubre del año dos mil veintitrés, tomó conocimiento de la Iniciativa de referencia, habiéndose turnado en términos de los artículos 174 fracción I, 241 y 244 de la Ley Orgánica del Poder Legislativo del Estado de Guerrero número 231, mediante oficio LXIII/3ER/SSP/DPL/0188-28/2023 de esa misma fecha, suscrito por el Mtro. José Enrique Solís Ríos, Secretario de Servicios Parlamentarios de este Honorable Congreso, y por mandato de la Mesa Directiva de esta soberanía, a la Comisión Ordinaria de Hacienda, para su análisis y emisión del Dictamen con Proyecto de Decreto respectivo.

II. CONSIDERACIONES

En términos de lo dispuesto por los artículos 174 fracción I, 195 fracción V, 196, 248, 254 y 256 y demás relativos y aplicables de la Ley Orgánica del Poder Legislativo del Estado de Guerrero Número 231, esta Comisión Ordinaria de Hacienda tiene plenas facultades para efectuar el estudio de la Iniciativa de referencia y emitir el Dictamen con Proyecto de Decreto que recaerá a la misma.

El Honorable Congreso del Estado Libre y Soberano de Guerrero, conforme a lo establecido por los artículos 115 fracción IV párrafo cuarto de la Constitución Política de los Estados Unidos Mexicanos; 61 fracción I y 62 fracción III de la Constitución Política Local, 116, y 260 de la Ley Orgánica del Poder Legislativo del Estado de Guerrero Número 231, está plenamente facultado para discutir y aprobar, en su caso, la Iniciativa de Tablas de Valores Unitarios de Uso de Suelo Rústico, Urbano y de Construcción que servirán de base al Honorable Ayuntamiento del municipio de **Cuetzala del Progreso, Guerrero**, para el cobro de las contribuciones sobre propiedad inmobiliaria durante el ejercicio fiscal 2024, previa la emisión por la Comisión de Hacienda, del dictamen con Proyecto de Decreto respectivo.



PODER LEGISLATIVO

Obra en el expediente que acompaña a la iniciativa, copia certificada del acta de sesión ordinaria de cabildo de fecha 11 de octubre de 2023, de la que se desprende que los integrantes del Honorable Ayuntamiento, analizaron, discutieron y aprobaron por unanimidad de votos, la iniciativa de Tablas de Valores Unitarios de Uso de Suelo Rústico, Urbano y de Construcción que servirán de base al Honorable Ayuntamiento del municipio de **Cuetzala del Progreso, Guerrero**, para el cobro de las contribuciones sobre propiedad inmobiliaria durante el ejercicio fiscal 2024.

El Honorable Ayuntamiento del Municipio de **Cuetzala del Progreso, Guerrero**, motiva su iniciativa conforme al siguiente:

III. CONTENIDO DE LA INICIATIVA

“PRIMERO. - Que la Tabla de Valores Unitarios de Uso de Suelo y Construcción, es el instrumento técnico-jurídico, que se utiliza para la determinación de los valores catastrales de cada predio ubicado dentro del territorio municipal y por ende la base para el cobro del impuesto predial para el Ejercicio Fiscal del año 2024, para estar en condiciones de atender la demanda social de los gobernados y cumple con los requisitos de legalidad, proporcionalidad y equidad que señala nuestra Carta Magna.

SEGUNDO.- Que tratándose de predios urbanos se procederá a su clasificación bajo el criterio de agruparlos en sectores catastrales, y a su vez en tramos de calles o sectores de valor; se consideran toda clase de datos poblacionales, socioeconómicos, de infraestructura y equipamiento urbano a fin de proceder a una zonificación adecuada y a un cálculo preciso del valor unitario por zona; así como a las características comunes de los inmuebles que se ubiquen en las distintas zonas del mismo refiriéndose a los sectores catastrales de condiciones homogéneas e infraestructura y equipamiento urbano, y El valor unitario de los predios urbanos por metro cuadrado, se determinará y establecerá por sector, manzana o calle, atendiendo a la disponibilidad y características del equipamiento, infraestructura y servicios públicos, tomando en cuenta en forma enunciativa y no limitativa los elementos siguientes: suministro de Agua, vialidades, drenaje, energía eléctrica y alumbrado público, banquetas y guarniciones, equipamiento básico, vigilancia y servicios de limpia, parques públicos y jardines, equipamiento especial, mercados públicos, proximidad a zonas comerciales y de servicios.

Tratándose de predios rústicos, se aplicará el valor catastral por hectárea de conformidad con el artículo 31 de la Ley, y para la formulación de las Tablas de Valores se basarán atendiendo a los factores cualitativos siguientes: terrenos de humedad; terrenos de riego; terrenos de temporal; terrenos de agostadero laborable; terrenos de agostadero cerril; terrenos de monte alto en explotación forestal; terrenos en monte alto sin explotación forestal, y terrenos en explotación minera; así mismo, se considerarán los elementos exógenos que intervienen en la determinación del valor como: disponibilidad de la infraestructura de riego, proximidad de caminos, carreteras, puertos o centros de distribución de acopio y abasto, costo de los medios de transporte, tipo de clima, cultivos principales y periodicidad, utilidad y explotación del terreno.



PODER LEGISLATIVO

Para la elaboración de las Tablas de Valores Unitarios de Construcción se considera el valor por metro cuadrado de construcción determinándolo en función de la cantidad, calidad y valor de los materiales utilizados en su estructura, acabados y mano de obra aplicada en ellos, clasificándolas según: USO: habitacional, comercial, industrial, obras complementarias; según su CLASE: HABITACIONAL; precaria, económica, interés social, regular, interés medio, buena, muy buena, lujo, COMERCIAL; económica, regular, buena, muy buena, lujo, departamental, INDUSTRIAL: económica, ligera, mediana, pesada, OBRAS COMPLEMENTARIAS; Estacionamiento descubierto, alberca y bardas de tabique; se procedió a la formulación de la Tabla de Valores Unitarios de Suelo Urbano, Rustico y Construcción, aplicables para el ejercicio fiscal del año 2024.

TERCERO.- En la presente Tabla de Valores Unitarios de Suelo y Construcción, los valores por metro cuadrado en terrenos urbanos y construcciones están indexados al valor de la UMA (unidad de Medida y Actualización), y en terrenos rústicos el valor es por cada Hectárea y de igual manera están indexados al valor de la UMA, cuya variación sea la que se derive de la actualización la UMA que emita el Instituto Nacional de Estadística y Geografía INEGI, en previsión a lo dispuesto por los artículos 1, 3 y 5 de la Ley para Determinar el Valor de la Unidad de Medida y Actualización, a su vez, estar en actitud de determinar el valor catastral de los inmuebles que sirva de base para determinar el impuesto predial como lo prevé la Ley de Ingresos Municipal en Vigor.

CUARTO. - Para efectos de dar debido cumplimiento a lo dispuesto por los artículos 30 de la Ley Número 266 de Catastro para los Municipios del Estado de Guerrero, 20 y 25 fracción I del Reglamento de la Ley Número 266 de Catastro para los Municipios del Estado de Guerrero, en el sentido de que para la determinación de los valores unitarios de la tierra, tratándose de los predios comprendidos en las zonas urbanas, se tomará en cuenta su localización para el caso de su análisis con apoyo en polos locales de desarrollo, o bien el uso predominante de los predios en cada vía y zona respectiva, los servicios urbanos existentes, medios de comunicación y en general todos aquellos factores determinantes en el valor de la tierra, cuando sea aplicable el procedimiento de valores de calle; de modo que para la elaboración de las Tablas de Valores Unitarios de Suelo, los ayuntamientos además de seguir el procedimiento que para estos casos establece dicho reglamento, debiendo realizar entre otras actividades el estudio de mercado necesarios para formular la propuesta de valores catastrales unitarios de suelo, tomando como base el metro cuadrado para predios urbanos y por hectárea tratándose de predios rústicos que sirvan de base para determinar los valores catastrales, de modo que la Dirección de Catastro Municipal, con apoyo del personal de valuación adscrito a la misma, se dio a la tarea de realizar una investigación de los valores de mercado que prevalecen en las diversas áreas urbanas del municipio, el centro de la ciudad, y otros de interés popular o turístico, tomando en cuenta el método de comparación de mercado, análisis de sistema de información geográfica y análisis urbano; datos poblacionales y de nivel socioeconómico; infraestructura, equipamiento urbano y servicios públicos; lo que nos permite comparar estadísticamente los valores catastrales con los del mercado inmobiliario; resultando que Mediante el análisis realizado en el Municipio de Cuetzala del Progreso, se concluye que el valor catastral del



PODER LEGISLATIVO

terreno representa el 15.78% con respecto al valor comercial; determinándose que el valor catastral del terreno se encuentra en un 640.55% por abajo del valor comercial; así mismo el valor catastral de la construcción representa el 4.10% con respecto al valor comercial; determinando que el valor catastral de la construcción se encuentra en un 2,672.49% por abajo del valor comercial.

Derivado de la resolución al **Amparo Numero 34/23** de fecha 29 de agosto del presente año, que emitió la Suprema Corte de Justicia de la Nación de declarar inconstitucional los impuestos adicionales, en el Municipio de Cuetzala del Progreso, Guerrero, no se consideran los adicionales para el ejercicio fiscal 2024; por lo que en las presentes tablas de valores unitarios de suelo y construcción, se propone no incrementar los valores de terreno y construcción con respecto a los valores del año 2023; pero con el fin de subsanar la perdida que se tenga por la falta del cobro de los impuestos adicionales, se propone aplicar para el año 2024 la tasa de 5.2 al millar anual, en lugar de la tasa del 4 al millar que se aplicó en el año 2023.

De manera complementaria se continuará apoyando al contribuyente la totalidad del impuesto predial del ejercicio con el descuento del 20% en el mes de enero, el 15% en Febrero, considerando el 50% únicamente para Personas Adultas Mayores que Cuenten Con la Credencial de INAPAM, jubilados y pensionados, jefas de familia, padres solteros y personas con capacidades diferentes. En este contexto se procede a la formulación de la Tabla de Valores Unitarios de Suelo Urbano, Rustico y Construcción, aplicables para el ejercicio fiscal del año 2024.

Relativo me permito informarle que el aumento de la tasa impositiva **NO AFECTA** la economía del contribuyente, debido a que se esta proyectando la misma cantidad a pagar que el año que antecede.

QUINTO. - Que para la aplicación de la presente Tabla de Valores Unitarios de Uso de Suelo y Construcción en inmuebles que se hayan empadronado, ubicados en colonias, fraccionamientos o condominios de nueva creación, o que no aparezcan contemplados; para su valuación o revaluación, les serán aplicados los valores por metro cuadrado que correspondan a la zona catastral homogénea más próxima.

SEXTO. - Que para dar cumplimiento a lo establecido en el artículo 9, fracción II, inciso b), referente a la determinación de la zona catastral dentro del municipio, se establece una zona catastral; agrupando a los terrenos rústicos en el sector catastral 000 y a la cabecera municipal y localidades en el sector catastral 001, como se muestran en la siguiente tabla:

Sector catastral 001

Clave entidad	Nombre entidad	Clave municipio	Nombre municipio	Clave de localidad	Nombre de la localidad
12	Guerrero	26	Cuetzala del Progreso, Gro.	120260001	Cuetzala del Progreso, Gro.
12	Guerrero	26	Cuetzala del Progreso, Gro.	120260002	Ahuaxotitla



PODER LEGISLATIVO

Clave entidad	Nombre entidad	Clave municipio	Nombre municipio	Clave de localidad	Nombre de la localidad
12	Guerrero	26	Cuetzala del Progreso, Gro.	120260003	Apetlanca
12	Guerrero	26	Cuetzala del Progreso, Gro.	120260004	Cuadrilla Nueva
12	Guerrero	26	Cuetzala del Progreso, Gro.	120260005	Cuaxilotla
12	Guerrero	26	Cuetzala del Progreso, Gro.	120260006	Chilacachapa
12	Guerrero	26	Cuetzala del Progreso, Gro.	120260007	Limón Real
12	Guerrero	26	Cuetzala del Progreso, Gro.	120260008	Michapa
12	Guerrero	26	Cuetzala del Progreso, Gro.	120260009	Molonial
12	Guerrero	26	Cuetzala del Progreso, Gro.	120260010	Ojo de Agua
12	Guerrero	26	Cuetzala del Progreso, Gro.	120260011	La Parota
12	Guerrero	26	Cuetzala del Progreso, Gro.	120260002	San Francisco Lagunita
12	Guerrero	26	Cuetzala del Progreso, Gro.	120260012	San Luis
12	Guerrero	26	Cuetzala del Progreso, Gro.	120260014	Tianquizolco
12	Guerrero	26	Cuetzala del Progreso, Gro.	120260015	Tlacaquipa
12	Guerrero	26	Cuetzala del Progreso, Gro.	120260016	Tlaquilpa
12	Guerrero	26	Cuetzala del Progreso, Gro.	120260017	Tomixtlahuacan
12	Guerrero	26	Cuetzala del Progreso, Gro.	120260029	San Gaspar

SÉPTIMO. - Que, en el caso de terrenos urbanos, el valor unitario del lote tipo deberá tomar en cuenta el programa o planes parciales de desarrollo urbano de la localidad, y se aplicarán en su caso, los factores de premio o castigo que le correspondan.

En el caso de aplicación de factores de premio o castigo a terrenos, se aplicarán los factores correspondientes a zona, ubicación, frente, irregularidad y superficie, atendiendo a los siguientes rangos de aplicación; en el entendido de cuando se hable de superficie, estará dada en metros cuadrados y cuando se hable de metros, se referirá a metros lineales.

Los factores de zona, ubicación, frente, irregularidad y superficie se aplicarán de acuerdo a los siguientes parámetros:



PODER LEGISLATIVO

A). FACTOR DE ZONA. (Fzo) Variación de 0.80 a 1.20

TIPO DE PREDIO	FACTOR
Predio con frente a Avenida principal, calle superior promedio	1.20
Predio con frente a calle promedio	1.00
Predio con único frente o todos los frentes a calle inferior a calle promedio	0.80

Considerándose como calle promedio a aquella de 10.00 metros lineales de ancho o más y con servicios públicos como agua potable, drenaje, energía eléctrica y pavimentos.

B). FACTOR DE UBICACIÓN. (Fub) Variación de 0.50 a 1.35

UBICACIÓN DEL PREDIO	FACTOR
Predio sin frente a vía de comunicación o (predio interior)	0.50
Predio con frente a una vía de comunicación o (predio común)	1.00
Predio con frente a dos vías de comunicación o (predio en esquina)	1.15
Predio con frente a tres vías de comunicación o (predio cabecero de manzana)	1.25
Predio con frente a cuatro vías de comunicación o (predio manzanero)	1.35

C). FACTOR DE FRENTE. (Ffe) Variación de 0.50 a 1.00

$$FFe = Fe/8$$

Fe: Frente del lote en estudio

Considerando para la aplicación de este factor, frentes menores a 8.00 metros lineales y superiores a 2.00 metros lineales.

D). FACTOR DE IRREGULARIDAD. (Fir) Variación de 0.65 a 1.00

Éste estará conformado por la irregularidad que corresponde a la Pendiente, Desnivel y Forma:



$$Fir = Fp * Fd * Ffo$$

D-1). Pendiente. (Fp) Variación de 0.60 a 1.00

Aplicable sólo a la superficie que se encuentre en pendiente


	DESNIVEL POR METRO	PENDIENTE %	FACTOR DE CASTIGO	FACTOR APLICABLE
	0.00	0.0%	0.00	1.00
	0.01	1.0%	0.02	0.98
	0.02	2.0%	0.04	0.96
	0.03	3.0%	0.06	0.94
	0.04	4.0%	0.07	0.93

PODER LEGISLATIVO

 	0.05	5.0%	0.08	0.92
	0.06	6.0%	0.10	0.90
	0.08	8.0%	0.12	0.88
	0.10	10.0%	0.14	0.86
	0.12	12.0%	0.16	0.84
	0.16	16.0%	0.19	0.81
	0.20	20.0%	0.22	0.78
	0.24	24.0%	0.24	0.76
	0.28	28.0%	0.25	0.75
	0.32	32.0%	0.27	0.73
	0.36	36.0%	0.28	0.72
	0.40	40.0%	0.30	0.70
	0.50	50.0%	0.32	0.68
	0.60	60.0%	0.34	0.66
	0.80	80.0%	0.37	0.63
1.00	100.0%	0.40	0.60	

D-2). DESNIVEL. (Fd) Variación de 0.60 a 1.00

Aplicable sólo a la superficie que se encuentre en desnivel, sea ascendente o descendente, a partir del nivel de la calle:

	DESNIVEL O ALTURA EN METROS	PENDIENTE %	FACTOR APLICABLE
 	0.00	0.00	1.00
	0.05	0.04	0.96
	1.00	0.07	0.93
	2.00	0.14	0.86
	3.00	0.21	0.79
	4.00	0.28	0.72
	5.00	0.34	0.66
	6.00	0.40	0.60

D-3). FACTOR DE FORMA. (Ffo) Variación de 0.65 a 1.00

De aplicación sólo a la superficie considerada como irregular o fuera del rectángulo regular.

a) Para terrenos cuyo fondo sea igual o menor a tres veces el frente y esté conformado por ocho ángulos o menos

DESNIVEL O ALTURA EN METROS	PENDIENTE %	FACTOR APLICABLE
--	------------------------	-----------------------------



PODER LEGISLATIVO

0.00	0.00	1.00
0.05	0.04	0.96
1.00	0.07	0.93
2.00	0.14	0.86
3.00	0.21	0.79
4.00	0.28	0.72
5.00	0.34	0.66
6.00	0.40	0.60

E). FACTOR DE SUPERFICIE. (Fsu) Variación de 0.62 a 1.00

Con relación directa entre la superficie del lote en estudio y el lote predominante en la zona de ubicación.

En donde la superficie del terreno será en metros cuadrados

$$\text{Rel Sup} = \frac{\text{Superficie del lote en estudio}}{\text{Superficie del lote promedio}}$$

Relación de Supo	Facto Supo	Relación de Supo	Facto Supo
De 0.00 a 2.00	1.00	De 11.01 a 12.00	0.80
De 2.01 a 3.00	0.98	De 12.01 a 13.00	0.78
De 3.01 a 4.00	0.96	De 13.01 a 14.00	0.76
De 4.01 a 5.00	0.94	De 14.01 a 15.00	0.74
De 5.01 a 6.00	0.92	De 15.01 a 16.00	0.72
De 6.01 a 7.00	0.90	De 16.01 a 17.00	0.70
De 7.01 a 8.00	0.88	De 17.01 a 18.00	0.68
De 8.01 a 9.00	0.86	De 18.01 a 19.00	0.66
De 9.01 a 10.00	0.84	De 19.01 a 20.00	0.64
De 10.01 a 11.00	0.82	De 20.01 en adelante	0.62

D-3). FACTOR DE FORMA. (Ffo) Variación de 0.65 a 1.00

De aplicación sólo a la superficie considerada como irregular o fuera del rectángulo regular.

a) Para terrenos cuyo fondo sea igual o menor a tres veces el frente y esté conformado por ocho ángulos o menos

$$Ffo = \sqrt{Rreg / STo}$$

En donde:

Ffo= Factor de Forma



PODER LEGISLATIVO

R_{reg} = Superficie del Rectángulo con lado menor o igual al frente y lado mayor o igual a 3.0 veces el frente.

STo = Superficie Total del Terreno.

FACTOR RESULTANTE:

El Factor Resultante que resulte de la aplicación de los factores descritos anteriormente, se determinará a través de la siguiente fórmula:

$$Fre = Fzo \times Fub \times Ffe \times Fir \times Fsu$$

El resultado de esta fórmula nunca deberá ser menor a 0.40. En caso de que fuera menor se ajustará a este factor, aplicando el o los factores de mayor relevancia.

OCTAVO. - Que en el caso de la valuación y revaluación de edificaciones se deberán precisar los tipos de construcción que puedan determinarse, acorde a su USO, CLASE, calidad y descripción de los elementos de construcción, señalándose para cada tipo un valor de reposición nuevo acorde a la tabla de valores vigente para cada municipio, y al que se le deducirán los deméritos que procedan por razón de edad. Todas aquellas instalaciones especiales, elementos accesorios u obras complementarias que formen parte integral del inmueble, deberán considerarse con su valor unitario correspondiente, señalando el valor, así como su factor por edad.

Para la aplicación de los factores de demérito por edad, en los cuales ya incluyen los factores por estado de conservación, se aplicarán de acuerdo a la siguiente tabla, dependiendo de la vida útil y edad de las mismas, de acuerdo a los elementos siguientes:

POR USO y POR CLASIFICACION					
USO	CLASIFICACION				
	BAJA	ECONOMICA	MEDIA	BUENA	Muy BUENA
VIDAUTIL EN AÑOS					
Habitacional, Habitacional con Comercio	30	50	50	60	70
Hoteles, Deportivos y Gimnasios	30	40	50	60	70
Terminales y Comunicaciones	10	20	30	40	50
Oficinas y Comercios	20	40	50	60	70
Abasto	10	20	30	40	
Industria	20	30	50	60	
Hospitales		30	35	40	45

FORMULA APLICABLE AL DEMÉRITO POR EDAD:



PODER LEGISLATIVO

En donde: **Fed ((VU-E)*0.90)+(VU*0.10)**

VU

Fed= Factor Edad.

Vu= Vida Útil de la Construcción, de acuerdo a la tabla anterior.

E= Edad Estimada de la Construcción.

NOVENO.- Que para dar cumplimiento a lo establecido en el artículo 34, segundo párrafo de la Ley Numero 266 de Catastro para los Municipios del Estado de Guerrero, mediante oficio número **MCP/20-092023/314**, fechado el **20 de septiembre de 2023**, se solicitó a la Coordinación General de Catastro del Gobierno del Estado de Guerrero, la revisión y en su caso validación de la presente Tabla de Valores Unitarios de Uso de Suelo y Construcción con Vigencia para 2024; la que con oficio **SFA/SI/CGC/1405/2023** de fecha **11 de octubre de 2023**, emite contestación de la manera siguiente: que su **proyecto de Tablas de Valores unitarios de Suelo y Construcción, una vez que han sido revisadas y adecuadas, cumple con los criterios, lineamientos técnicos y normativos vigentes establecidos en la Ley número 266 de Catastro para los Municipios del Estado de Guerrero y su Reglamento.**”

Con fundamento en los artículos 174 fracción I, 195 fracción V, 196, 248, 254, 256 y demás relativos y aplicables de la Ley Orgánica del Poder Legislativo de Guerrero número 231, esta Comisión de Hacienda, tiene plenas facultades para analizar la Iniciativa de referencia y emitir el dictamen con proyecto de Decreto correspondiente, al tenor de las siguientes:

IV. CONCLUSIONES

Esta Comisión Dictaminadora, considerando las disposiciones legales aplicables en la materia, constató que la correspondiente iniciativa de Tablas de Valores Unitarios de Uso de Suelo Rústico, Urbano y de Construcción para el Municipio de **Cuetzala del Progreso, Guerrero**, para el ejercicio fiscal 2024, se presentó en tiempo, y con las formalidades técnicas y normativas vigentes ante esta Soberanía Popular, para su estudio, análisis y aprobación, lo que permitirá a la administración municipal, contar con las herramientas legales vinculadas con sus atribuciones recaudatorias para el cobro de las contribuciones sobre propiedad inmobiliaria.

El Ayuntamiento Municipal de **Cuetzala del Progreso, Guerrero**, señala en su iniciativa que se continuará apoyando a las y los contribuyentes que enteren durante el primer mes del año, la totalidad del impuesto predial del ejercicio con un descuento del 20% en el mes de enero, y el 15% en febrero; en lo que respecta a las personas adultas, jubilados y pensionados, así como también a madres solteras, padres solteros y personas con capacidades diferentes se les aplicará un 50% de descuento por el impuesto durante el ejercicio fiscal 2024.

Las y los contribuyentes en general, y de manera particular aquellas personas radicadas en el Municipio de **Cuetzala del Progreso, Guerrero**, deben tener la certeza de que sus contribuciones emanan de un marco jurídico y fiscal adecuado y equitativo, considerando



PODER LEGISLATIVO

para tal efecto las características y condiciones socioeconómicas prevalecientes a nivel local, y que, las disposiciones contenidas en la presente iniciativa de decreto, busca fomentar la cultura de cumplimiento de las obligaciones fiscales a cargo de los y las contribuyentes sobre la propiedad inmobiliaria.

En el análisis de la iniciativa, se determinó que las Tablas de Valores de Uso de Suelo Rústico, Urbano y Construcción propuestas se encuentran acorde a los lineamientos establecidos en la Ley Número 266 de Catastro para los Municipios del Estado de Guerrero vigente y su aplicación se efectuará de acuerdo a lo estipulado en la Constitución Política de los Estados Unidos Mexicanos; Ley de Hacienda Municipal; sobre Adquisición de Inmuebles; Ley de Vivienda Social del Estado de Guerrero; Ley de Desarrollo Urbano; Ley de Propiedad en Condominio y Código Fiscal Municipal.

La Comisión Dictaminadora, observó que la propuesta en análisis respecto a todos los valores catastrales de suelo rústico, urbano y de construcción, se encuentran indexados a la UMA; tomando como base los valores catastrales vigentes en el año 2023, para que el incremento del próximo año 2024 sea el que determine el INEGI, y publicado en el Diario Oficial de la Federación, por lo que esta Comisión determinó contemplar y respetar los valores catastrales de suelo rústico, urbano y de construcción propuestos por el Ayuntamiento.

En la iniciativa de ley de ingresos del municipio de **Cuetzala del Progreso, Guerrero**, en el artículo 8 del impuesto predial, propone elevar la tasa de 4 al millar aplicada en 2023, al **5.2 al millar** para el 2024, y **en contraparte mantiene sin variaciones los valores catastrales**, lo que no contradice los derechos de legalidad y seguridad jurídica al considerar la capacidad contributiva de los causantes, es decir, guarda proporcionalidad tributaria, **esta Comisión dictaminadora de Hacienda, determinó razonable la tasa de 5.2 al millar para 2024, misma que se aplicará** en la determinación de la base gravable, de tal forma que se priorice la proporcionalidad tributaria y capacidad de pago de los causantes, al tiempo de mantener los niveles de recaudación municipal por dicho concepto.

Con la adecuación anterior, se da cumplimiento con los parámetros de las tasas y tarifas contenidas en el artículo 18 de la Ley Número 492 de Hacienda Municipal vigente, y en apego estricto con los principios de legalidad, igualdad y proporcionalidad contemplados en la fracción IV del artículo 31 de la Constitución Política de los Estados Unidos Mexicanos, evitando la imposición de cobros excesivos a los contribuyentes. Por lo que se consideró conveniente incluir un artículo transitorio para quedar como sigue:

“ARTÍCULO QUINTO.- Que las tasas de cobro establecidas en el artículo 8 de la Ley de Ingresos del municipio de **Cuetzala del Progreso, Guerrero** para el ejercicio fiscal 2024, se encuentran dentro de los parámetros de las tasas y tarifas contenidas en la Ley Número 492 de Hacienda Municipal vigente, en cumplimiento con los principios de legalidad, igualdad y proporcionalidad contemplados en la Constitución Política de los Estados Unidos Mexicanos, evitando la imposición de cobros excesivos a los y las contribuyentes”.



PODER LEGISLATIVO

*En cumplimiento a lo establecido en el artículo 34, segundo párrafo de la Ley número 266 de Catastro Municipal del Estado de Guerrero, mediante oficio número MCP/20-09-2023/2023 fechado el 20 de septiembre de 2023, se solicitó a la Coordinación General de Catastro del Gobierno del Estado de Guerrero, la revisión y en su caso validación de la presente iniciativa de Tabla de Valores Unitarios de Uso de Suelo Rústico, Urbano y de Construcción con Vigencia para 2024; la que con oficio número SFA/SI/CGC/1405/2023, de fecha 11 de octubre de 2023 emite contestación de la manera siguiente: **“me permito informarle que a su proyecto de Tablas de Valores unitarios de Suelo y Construcción, una vez que han sido revisadas y adecuadas, cumple con los criterios, lineamientos técnicos y normativos vigentes establecidos en la Ley número 266 de Catastro para los Municipios del Estado de Guerrero y su Reglamento.***

Se concluye que los valores catastrales de suelo y de construcción propuestos para el año 2024, no presentan ningún incremento con respecto a los valores del año 2023, los cuales se encuentran por debajo de los valores comerciales de acuerdo al estudio de mercado...”

Que en sesiones de fecha 18 de diciembre del 2023, el Dictamen en desahogo recibió primera y dispensa de la segunda lectura, por lo que en términos de lo establecido en los artículos 262, 264 y 265 de la Ley Orgánica del Poder Legislativo del Estado de Guerrero Número 231, la Presidencia de la Mesa Directiva, habiendo sido expuestos los motivos y el contenido del Dictamen, al no existir votos particulares en el mismo y no habiéndose registrado diputados en contra en la discusión, se preguntó a la Plenaria si existían reserva de artículos, y no habiéndose registrado reserva de artículos, se sometió el dictamen en lo general y en lo particular, aprobándose el dictamen por unanimidad de votos.

Que aprobado en lo general y en lo particular el Dictamen, la Presidencia de la Mesa Directiva del Honorable Congreso del Estado realizó la Declaratoria siguiente: *“Esta Presidencia en términos de nuestra Ley Orgánica, tiene por aprobado el Dictamen con proyecto de Decreto por el que se aprueban las Tablas de Valores Unitarios de uso de Suelo Rústico, Urbano y de Construcción que Servirán de Base al Honorable Ayuntamiento del Municipio de Cuetzala del Progreso del Estado de Guerrero, para el cobro de las contribuciones sobre propiedad inmobiliaria durante el ejercicio fiscal 2024. Emítase el Decreto correspondiente y remítase a las Autoridades competentes para los efectos legales conducentes”.*

Por lo anteriormente expuesto y con fundamento en lo dispuesto en los artículos 61 fracción I de la Constitución Política Local, 227 y 287 de la Ley Orgánica del Poder Legislativo en vigor, este Honorable Congreso decreta y expide el siguiente:



PODER LEGISLATIVO

DECRETO NÚMERO 632 POR EL QUE SE APRUEBAN LAS TABLAS DE VALORES UNITARIOS DE USO DE SUELO RÚSTICO, URBANO Y DE CONSTRUCCIÓN QUE SERVIRÁN DE BASE AL HONORABLE AYUNTAMIENTO DEL MUNICIPIO DE CUETZALA DEL PROGRESO DEL ESTADO DE GUERRERO, PARA EL COBRO DE LAS CONTRIBUCIONES SOBRE PROPIEDAD INMOBILIARIA DURANTE EL EJERCICIO FISCAL 2024.

ARTÍCULO ÚNICO. - Se aprueban las Tablas de Valores Unitarios de Uso de Suelo Rústico, Urbano y de Construcción que servirán de base al Honorable Ayuntamiento del Municipio de **Cuetzala del Progreso**, Guerrero, para el cobro de las contribuciones sobre propiedad inmobiliaria, durante el ejercicio fiscal 2024, en los siguientes términos:

Definición de Valor en UMA por m²: Es el número de la **Unidad de Medida y Actualización (UMA)**, multiplicado por el valor en pesos de la **UMA**, que se encuentre vigente al momento de su aplicación, da como resultado el valor en pesos por metro cuadrado del terreno.

El valor en pesos de la **Unidad de Medida y Actualización (UMA)** es el determinado por el INEGI, el cual es publicado en el Diario Oficial de la Federación.

I.- TABLA DE VALORES CATASTRALES DE SUELO RÚSTICO VIGENTE PARA EL EJERCICIO FISCAL DE 2024.

SECTOR CATASTRAL 000		
NO.	DESCRIPCIÓN DE LA	VALOR
PROG.	UBICACIÓN DE LA CALLE O ZONA	POR HA. (UMA'S)
1	Terrenos de Riego	45.01
2	Terrenos de Humedad	43.30
3	Terrenos de Temporal	40.50
4	Terrenos de Agostadero Laborable	38.04
5	Terrenos de Agostadero Cerril	19.50
6	Terrenos de monte alto en explotación forestal.	57.05
7	Terrenos de monte alto sin explotación forestal.	52.10
8	Terrenos de Explotación Minera (metales y demás derivados de estos)	285.26



PODER LEGISLATIVO

DESCRIPCIÓN DE LOS TIPOS DE PREDIOS RÚSTICOS

1.- TERRENOS DE RIEGO.

Son aquellos que, en virtud de obras artificiales, dispongan de agua suficiente para sostener en forma permanente los cultivos propios, con independencia de la precipitación pluvial.

2.- TERRENOS DE HUMEDAD.

Son aquellos que por las condiciones del suelo y meteorológicas, suministran a los cultivos humedad suficiente para su desarrollo, con independencia del riego.

3.- TERRENOS DE TEMPORAL.

Son aquellos en que sus cultivos completan su ciclo vegetativo, exclusivamente a través de la precipitación pluvial.

4.- TERRENOS DE AGOSTADERO LABORABLE.

Son aquellos que, por la precipitación pluvial, topografía o calidad, producen en forma natural o cultivada pastos y forrajes que sirven de alimento para el ganado, son tierras que pueden servir para cultivar en épocas de precipitación pluvial.

5.- TERRENOS DE AGOSTADERO CERRIL.

Son aquellos que, por la precipitación pluvial, topografía o calidad, producen en forma natural pastos y forrajes que pueden servir de alimento para el ganado.

6.- TERRENOS DE MONTE ALTO CON EXPLOTACIÓN FORESTAL.

Son aquellos que se encuentran poblados de árboles, en espesura tal que impidan su aprovechamiento para fines agrícolas o de agostadero, utilizados para la extracción de recursos forestales, Esta actividad suele llevarse a cabo para la obtención de madera, frutos o corcho.

7.- TERRENOS DE MONTE ALTO SIN EXPLOTACIÓN FORESTAL.

Son aquellos que se encuentran poblados de árboles, en espesura tal que impidan su aprovechamiento para fines agrícolas o de agostadores.

8.- TERRENOS DE EXPLOTACIÓN MINERA (METALES Y DEMÁS DERIVADOS DE ESTOS).

Son aquellos que por sus condiciones naturales son susceptibles de explotación minera llevando a cabo actividades propias para la extracción de yacimiento de minerales.



PODER LEGISLATIVO

II.- TABLA DE VALORES CATASTRALES DE SUELO URBANO VIGENTE PARA EL EJERCICIO FISCAL DE 2024.

Definición de: VALOR EN UMA POR M2, es el número de la Unidad de Medida y Actualización (UMA), que, multiplicado por el valor en pesos de la UMA, da como resultado el valor en pesos por metro cuadrado del terreno.

El valor en pesos de la Unidad de Medida y Actualización (UMA) es el determinado por el INEGI, el cual es publicado en el Diario Oficial de la Federación.

SECTOR CATASTRAL	COLONIA	CALLE	NOMBRE DE LA CALLE	VALOR CATASTRAL 2024 POR M ² EN UMA
SECTOR CATASTRAL 001				
COLONIA 001 (CENTRO)				
001	001	001	JUAN ALDAMA	1.09
001	001	002	AV. INDEPENDENCIA	1.09
001	001	003	NICOLÁS BRAVO	1.09
001	001	004	VICENTE GUERRERO	1.09
BARRIO 002 (LAS HUERTAS)				
001	002	001	JUAN ALDAMA	1.09
001	002	002	AV. INDEPENDENCIA	1.09
001	002	003	ÁLVARO OBREGÓN	1.00
001	002	004	CUAUHTÉMOC	1.00
001	002	005	MATAMOROS	1.00



PODER LEGISLATIVO

SECTOR CATASTRAL	COLONIA	CALLE	NOMBRE DE LA CALLE	VALOR CATASTRAL 2024 POR M ² EN UMA
001	002	006	HEROICO COLEGIO MILITAR	1.00
001	002	007	MIGUEL HIDALGO	1.00
001	002	008	GUADALUPE VICTORIA	0.98
001	002	009	CALLEJÓN	0.98
001	002	010	RAMÓN CORONA	0.97
001	002	011	SIN NOMBRE	0.97
BARRIO 003 (LA PALMA)				
001	003	001	JUAN ALDAMA	1.09
001	003	002	INDEPENDENCIA	1.09
001	003	003	JUAN ÁLVAREZ	1.09
001	003	004	VICENTE GUERRERO	1.00
001	003	005	SENOBIO BUSTAMANTE	1.09
001	003	006	ÁLVARO OBREGÓN	1.00
001	003	007	CUAUHTÉMOC	1.00
001	003	008	LAS FLORES	0.98



PODER LEGISLATIVO

SECTOR CATASTRAL	COLONIA	CALLE	NOMBRE DE LA CALLE	VALOR CATASTRAL 2024 POR M ² EN UMA
001	003	009	HEROICO COLEGIO MILITAR	0.98
001	003	010	MIGUEL HIDALGO	0.98
001	003	011	GUADALUPE VICTORIA	0.98
001	003	012	CALLEJÓN	0.98
001	003	013	SIN NOMBRE	0.98
BARRIO 004 (LAS IGUANAS)				
001	004	001	JUAN ALDAMA	1.09
001	004	002	AV. INDEPENDENCIA	1.00
001	004	003	NICOLÁS BRAVO	1.00
001	004	004	HERMENEGILDO GALEANA	1.00
001	004	005	IGNACIO ZARAGOZA	1.00
001	004	006	DELICIAS	1.00
001	004	007	DEL OLVIDO	0.98
001	004	008	BENITO JUÁREZ	0.98
001	004	009	CALLEJÓN CERRADO	0.98



PODER LEGISLATIVO

SECTOR CATASTRAL	COLONIA	CALLE	NOMBRE DE LA CALLE	VALOR CATASTRAL 2024 POR M ² EN UMA
001	004	010	DEL OLVIDO	0.98
001	004	011	OSTO	0.98
001	004	012	LA CALZADA	0.97
001	004	013	SIN NOMBRE	0.97
BARRIO 005 (LA HORMIGA)				
001	005	001	NICOLÁS BRAVO	1.09
001	005	002	VICENTE GUERRERO	1.09
001	005	003	JUAN ÁLVAREZ	1.09
001	005	004	IGNACIO MANUEL ALTAMIRANO	1.00
001	005	005	SENOBIO BUSTAMANTE	1.00
001	005	006	REFORMA	1.00
001	005	007	LAS FLORES	1.00
001	005	008	LA PRIMAVERA	0.98
001	005	009	CALLEJÓN	0.97
001	005	010	LA CALZADA	0.97



PODER LEGISLATIVO

SECTOR CATASTRAL	COLONIA	CALLE	NOMBRE DE LA CALLE	VALOR CATASTRAL 2024 POR M ² EN UMA
001	005	011	LIBRAMIENTO	0.97
LOCALIDADES				
LOCALIDAD 006 (APETLANCA)				
001	006	001	VICENTE GUERRERO	0.96
001	006	002	INDEPENDENCIA	0.96
001	006	003	MIGUEL HIDALGO	0.96
001	006	004	JUAN N ALVAREZ	0.96
001	006	005	MATAMOROS	0.86
001	006	006	LEYES DE REFORMA	0.86
001	006	007	EMILIANO ZAPATA	0.86
001	006	008	JUAN N ÁLVAREZ	0.86
001	006	009	CONSTITUCIÓN	0.86
001	006	010	SIN NOMBRE	0.86
001	006	011	MELCHOR OCAMPO	0.86
001	006	012	FERNANDO MONTES DE OCA	0.76



PODER LEGISLATIVO

SECTOR CATASTRAL	COLONIA	CALLE	NOMBRE DE LA CALLE	VALOR CATASTRAL 2024 POR M ² EN UMA
001	006	013	CONSTITUCIÓN	0.76
001	006	014	SIN NOMBRE	0.76
001	006	015	MIGUEL VILLANUEVA	0.76
LOCALIDAD 007 (TIANQUIZOLCO)				
001	007	001	SANTANA BAILÓN	0.96
001	007	002	JUAN ALDAMA	0.96
001	007	003	VICENTE GUERRERO	0.96
001	007	004	IGNACIO ALLENDE	0.96
001	007	005	INDEPENDENCIA	0.96
001	007	006	SANTOS DEGOLLADO	0.86
001	007	007	MARIANO ABASOLO	0.86
001	007	008	SIN NOMBRE	0.86
001	007	009	MIGUEL HIDALGO I. COSTILLA	0.86
001	007	010	LA CORREGIDORA	0.86



PODER LEGISLATIVO

SECTOR CATASTRAL	COLONIA	CALLE	NOMBRE DE LA CALLE	VALOR CATASTRAL 2024 POR M ² EN UMA
001	007	011	LIBERTAD	0.86
001	007	012	MARIANO ABASOLO	0.76
LOCALIDAD 008 AHUAXOTITLA				
001	008	001	SIN NOMBRE	0.70
001	008	002	ANDADOR SIN NOMBRE	0.70
001	008	003	SIN NOMBRE	0.70
LOCALIDAD 009 CUADRILLA NUEVA				
001	009	001	SIN NOMBRE	0.70
001	009	002	ANDADOR SIN NOMBRE	0.70
001	009	003	SIN NOMBRE	0.70
LOCALIDAD 010 CUAXIOTLA				
001	010	001	SIN NOMBRE	0.70
001	010	002	ANDADOR SIN NOMBRE	0.70
001	010	003	SIN NOMBRE	0.70
LOCALIDAD 011 CHILACACHAPA				
001	011	001	SIN NOMBRE	0.70



PODER LEGISLATIVO

SECTOR CATASTRAL	COLONIA	CALLE	NOMBRE DE LA CALLE	VALOR CATASTRAL 2024 POR M ² EN UMA
001	011	002	ANDADOR SIN NOMBRE	0.70
001	011	003	SIN NOMBRE	0.70
LOCALIDAD 012 LIMÓN REAL				
001	012	001	SIN NOMBRE	0.70
001	012	002	ANDADOR SIN NOMBRE	0.70
001	012	003	SIN NOMBRE	0.70
LOCALIDAD 013 MICHAPA				
001	013	001	SIN NOMBRE	0.70
001	013	002	ANDADOR SIN NOMBRE	0.70
001	013	003	SIN NOMBRE	0.70
LOCALIDAD 014 MOLONIAL				
001	014	001	SIN NOMBRE	0.70
001	014	002	ANDADOR SIN NOMBRE	0.70
001	014	003	SIN NOMBRE	0.70
LOCALIDAD 015 OJO DE AGUA				
001	015	001	SIN NOMBRE	0.70



PODER LEGISLATIVO

SECTOR CATASTRAL	COLONIA	CALLE	NOMBRE DE LA CALLE	VALOR CATASTRAL 2024 POR M ² EN UMA
001	015	002	ANDADOR SIN NOMBRE	0.70
001	015	003	SIN NOMBRE	0.70
LOCALIDAD 016 TOMIXTLAHUACAN				
001	016	001	SIN NOMBRE	0.70
001	016	002	ANDADOR SIN NOMBRE	0.70
001	016	003	SIN NOMBRE	0.70
LOCALIDAD 017 SAN GASPAR				
001	017	001	SIN NOMBRE	0.70
001	017	002	ANDADOR SIN NOMBRE	0.70
001	017	003	SIN NOMBRE	0.70

III.- TABLA DE VALORES CATASTRALES DE CONSTRUCCIÓN VIGENTE PARA EL EJERCICIO FISCAL DE 2024.

DESCRIPCIÓN DE LAS CARACTERÍSTICAS DE CONSTRUCCIÓN SEGÚN EL USO Y LA CLASE

USO HABITACIONAL

PRECARIA

Vivienda generalmente sin proyecto y autoconstruida. Situada en asentamientos irregulares, sin traza urbana definida y, prácticamente sin servicios. Se localizan en la periferia de las ciudades.

Materiales de mala calidad. Sin cimentación; estructuras de madera o sin estructura;



PODER LEGISLATIVO

muros de carrizo, palma, embarro, lámina negra, cartón, madera o adobe. Techos de viga y palma, vigas o polines de madera y lámina negra o de cartón
No tiene acabados; pisos de tierra apisonada o firme rústico de cemento; claros menores a 3.0 metros.

ECONÓMICA

Sin proyecto. Con algunos servicios municipales. Se encuentra en zonas de tipo popular o medio bajo. Se localiza en zonas periféricas o de asentamientos espontáneos.

Calidad de construcción baja; sin acabados o de baja calidad; sin cimentación o de mampostería o concreto ciclópeo; muros de carga, predominando el adobe, ladrillo y block; techos de terrado sobre vigas y duelas de madera, vigas de madera con lámina galvanizada o de cartón, o en su caso de losa de concreto sin acabados o de baja calidad. Pisos de tierra apisonada, firme de cemento escobillado o pulido; pintura de cal o pintura vinílica de tipo económico.

INTERÉS SOCIAL

Cuentan con proyecto definido, y la mayoría de los servicios municipales; producto de programas oficiales de vivienda. Son viviendas con 1 o 2 plantas. La superficie del lote fluctúa entre 120 y 200 metros², a excepción de los construidos en condominio que puede ser menor, y la superficie construida varía de 35 y 80 metros². Se localizan en zonas específicas o en fraccionamientos.

Materiales de mediana calidad y económicos. Cimentación a base de losa de concreto armado, block relleno o de concreto ciclópeo. Muros de carga con refuerzos horizontales y verticales de block o ladrillo. Caros cortos menores a 3.5 metros. Techos de vigas de losa de concreto de baja capacidad.

Acabados aparentes de estuco. Pintura de tipo económico.

REGULAR

Proyecto definido, funcional y característico. Se encuentran en fraccionamientos o colonias que cuentan con todos los servicios. Lotes de terreno entre 120 y 200 m² en promedio y de 120m² de construcción en promedio. Se localiza en zonas consolidadas de los centros de población y en fraccionamientos residenciales medios.

Cimientos de mampostería, concreto ciclópeo, rodapié de block relleno con concreto. Estructuras con castillos y dadas de cerramiento. Claros medios de 4 metros. Muros de carga de ladrillo, block o piedra. Los techos suelen ser de losa, asbesto, terrado o lámina galvanizada.

Los acabados en pisos y muros son de regular calidad.

INTERÉS MEDIO

Proyecto definido, funcional y característico. Se encuentran en fraccionamientos que



PODER LEGISLATIVO

cuentan con todos los servicios. Lotes de terreno de entre 120 y 200 metros cuadrados en promedio y de 120 metros cuadrados de construcción en promedio. Se localiza en zonas consolidadas de los centros de población y en fraccionamientos residenciales medios.

Cimientos de mampostería, concreto ciclópeo, rodapié de block relleno con concreto. Estructuras con castillos y dalas de cerramiento. Claros medios de 4.0 metros. Muros de carga de ladrillo, block, o piedra. Los techos suelen ser de losa asbesto, terrado o lámina galvanizada, los acabados en pisos y muros son de regular calidad.

BUENA

Disponen de un proyecto definido, funcional y de calidad. Se encuentran en fraccionamientos residenciales de clase media a media alta, que cuentan con todos los servicios públicos. Elementos, materiales y mano de obra de calidad. Disponen de una superficie de lote entre 200 y 500 m² en promedio y su área construida de 1 a 1.5 veces la superficie del terreno.

Elementos estructurales de buena calidad, con castillos, dalas de cerramiento, columnas y trabes. Cimientos de concreto ciclópeo, mampostería, rodapié de block relleno con concreto. Muros de block o ladrillo. Los claros son hasta de 7 metros. Techos y entrepisos con losas de concreto armado. Suelen recubrirse con tejas de regular calidad. Acabados exteriores texturizados, fachaleta, piedra de corte o molduras de concreto, los acabados e interiores son de buena calidad.

MUY BUENA

Proyecto arquitectónico de muy buena calidad y diseño especial bien definido, funcional y a veces caprichoso. Amplios espacios construidos con elementos decorativos interior y exteriormente. Todos los servicios públicos. Se encuentran en fraccionamientos privados y exclusivos. Lotes con superficies promedio de 500m² y superficie construida de 1 a 2.5 veces la superficie de terreno.

Elementos estructurales de muy buena calidad a base de castillos, dalas de cerramientos, columnas, trabes, zapatas corridas o zaparas aisladas. Muros de ladrillo o block. Grades claros entre 5 10 metros. Techos con losa y molduras en todo el perímetro. Recubrimiento de teja de buena calidad. Aplanados de yeso y mezcla maestreados. Acabados exteriores con texturas, piedras de corte, mármol y molduras de cantera. Acabados interiores texturizados, con madera fina, tapices o parcialmente de mármol. Los pisos son de cerámica de primera calidad, mármol, parquet.

LUJO

Losa Maciza de concreto reforzado de 10.00 y 12.00 Cm. Losas nervadas con claros y alturas monumentales, acabado en plafón falso decorativo, según diseño, pastas texturizadas hechas en obra y pintura vinílica de buena calidad, asentada con estructura

y cimentación a base de marcos rígidos (zapatas, Cadenas, Columnas y trabes) de concreto reforzado con acero corrugado y refuerzos con estructuras metálicas (Vigas I.P.R., montenes y Vigas “C”).

Materiales en mármoles y canteras, detalles de minerales preciosos nacionales e importación de la más alta calidad en Muros interiores y exteriores. Muros aplanados, acabado en pasta texturizada y detalles artesanales de cenefas, hecha en obra, pintura vinílica de buena calidad, lambrín de mármol o cantera nacional en zonas húmedas y de piso a techo en medio baño y regadera, detalles en muros con volumetría hecha con placas de mármol y cantera.

USO	CLASE	CLAVE DE CONSTRUCCIÓN	VALOR /M ² .
HABITACIONAL	PRECARIA	HAA	0.47
	ECONÓMICA	HAB	0.65
	INTERÉS SOCIAL	HAC	0.77
	REGULAR	HAD	0.83
	INTERÉS MEDIO	HAE	0.95
	BUENA	HAF	1.30
	MUY BUENA	HAG	1.40
	LUJO	HAH	1.55

USO COMERCIAL

ECONÓMICA

Edificaciones ubicadas en zonas populares, dando servicio al vecindario circundante. Es posible encontrarlas formando parte de uso mixto (vivienda comercio). Están destinadas a la venta de productos al detalle. Cuentan con una pieza, a lo sumo dos.

Carecen de proyecto; construidas con materiales económicos. Muros de adobe, block o ladrillo. Techos de terrado, lámina galvanizada, asbesto o losa. Acabados casi inexistentes. Pisos de cemento. Las instalaciones son básicas. Claros menores a 3.5 metros; construidos bajo autoconstrucción, o autofinanciamiento.

REGULAR

Edificaciones ubicadas en zonas populares o de tipo medio, destinadas a la venta al detalle y a la prestación de servicios.

A veces carecen de proyecto. Cimentación de mampostería, de concreto ciclópeo y block relleno. Muros de carga de ladrillo, block o adobe. Techos de terrado, lámina galvanizada, lámina de asbesto o losa. Aplanados de yeso o mezcla. Acabados



PODER LEGISLATIVO

discretos y pintura vinílica de tipo económico o cal directas. Instalaciones elementales en cuanto a iluminación y saneamiento. Claros medios de 5 metros y construidos bajo financiamiento bancario.

BUENA

Edificaciones con proyecto definido, funcional y de calidad; materiales de buena calidad. Los encontramos formando parte de la estructura habitacional normalmente en el centro urbano y en zonas comerciales establecidas. Se dedican normalmente a la prestación de servicios y venta de productos diversos.

Elementos estructurales a base de castillos y dalas de cerramiento. Cimentación de mampostería, concreto ciclópeo, rodapié de block relleno y dala de desplante de concreto armado. Muros de ladrillo o block. Techos de losa. Aplanados de yeso y mezcla reglado. Acabados medios con texturas y pintura vinílica o esmalte. Claros medios de 6 metros o más; construcción realizada por empresas constructoras; a través de autofinanciamiento o financiamiento bancario.

MUY BUENA

Proyecto arquitectónico definido, funcional y exclusivo, cuyo diseño se basa en su uso comercial; normalmente ocupa espacios exclusivos o manzanas completas con área notable. Cuentan con todos los servicios. Se localizan en zonas exclusivas del área urbana consolidada.

Materiales de muy buena calidad controlados y de lujo.

Elementos estructurales con castillos, dalas de cerramiento, trabes y columnas. Cimentación de zapatas corridas, zapatas aisladas o cimentación de cajón. Muros de block y ladrillo. Techos de losa, azotea con molduras. Aplanados de yeso y mezcla maestreados. Acabados texturizados con pintura vinílica, esmalte o barniz. Pisos de cerámica de calidad, parquet, alfombras o mármol. Instalaciones completas, ocultas o diversificadas. Medidas de seguridad. Construidas con empresas constructoras con especialistas.

LUJO

Losa Maciza de concreto reforzado de 10.00 y 12.00 Cm. Losas nervadas con claros y alturas monumentales, acabado en plafón falso decorativo, según diseño, pastas texturizadas hechas en obra y pintura vinílica de buena calidad, asentada con estructura y cimentación a base de marcos rígidos (zapatas, Cadenas, Columnas y trabes) de concreto reforzado con acero corrugado y refuerzos con estructuras metálicas (Vigas I.P.R., montenes y Vigas "C").

Materiales en mármoles y canteras, detalles de minerales preciosos nacionales e importación de la más alta calidad en Muros interiores y exteriores. Muros aplanados, acabado en pasta texturizada y detalles artesanales de cenefas, hecha en obra, pintura



PODER LEGISLATIVO

vinílica de buena calidad, lambrín de mármol o cantera nacional en zonas húmedas y de piso a techo en medio baño y regadera, detalles en muros con volumetría hecha con placas de mármol y cantera.

DEPARTAMENTAL

Proyecto arquitectónico definido, funcional y exclusivo, cuyo diseño se basa en su uso comercial, normalmente ocupa espacios exclusivos, o manzanas completas con área notable.

Cuentan con todos los servicios. Se localizan en zonas exclusivas del área urbana consolidada.

Materiales de muy buena calidad controlados y de lujo.

Elementos estructurales con cimentación a base de zapatas corridas, dados, contratrabes y muros perimetrales de concreto armado, losa de desplante de concreto armado, estructura de columnas y losas reticulares de concreto armado, fachada tipo integral de perfiles de aluminio pesados anodizados en color cristal, andadores y áreas de servicio al público con acabados de lujo, doble altura entre cada nivel, equipo de calefacción y aire acondicionado integral

USO	CLASE	CLAVE DE CONSTRUCCIÓN	VALOR /M ² . (UMA'S)
COMERCIAL	ECONÓMICA	COA	0.77
	REGULAR	COB	0.95
	BUENA	COC	1.07
	MUY BUENA	COD	1.18
	LUJO	COE	1.35
	DEPARTAMENTAL	COF	1.41

USO INDUSTRIAL

ECONÓMICA

Edificaciones realizadas sin proyecto. Materiales de baja calidad y construidas mediante construcción básica o autoconstrucción. Materiales económicos; claros menores a 8 metros, con estructuras horizontales, con muros de carga y columnas; construidas mediante autofinanciamiento. Se encuentran en forma aislada en la zona urbana.

LIGERA

Edificaciones con proyectos someros y repetitivos. Materiales y calidad constructiva



PODER LEGISLATIVO

básica. Normalmente sin edificaciones internas. Suelen responder a talleres de costura, talleres artesanales, carpinterías, tabiquerías, etc.; se localizan generalmente en zonas industriales.

Elementos estructurales básicos, con elementos de apoyo visibles. Iluminación natural y artificial básica. Pisos de cemento pulido. Instalaciones básicas muy generales. Claros de más de 8 metros con elementos horizontales estructurales de más de 1 metro de peralte; construidas por empresas constructoras; mediante autofinanciamiento o financiamiento bancario.

MEDIA

Proyectos arquitectónicos definidos funcionales. Materiales y construcción media. Dispone de divisiones internas. En estas construcciones se engloban las maquiladoras, fábricas, laboratorios e industrias de transformación. Se localizan en zonas y/o parques industriales, en áreas urbanas y urbanizables.

Elementos estructurales de calidad. Cimentación sólida y con elementos estructurales de apoyo combinados. Pisos variados y adecuados a los productos que fabrican. Techos específicos y adecuados. Acabados aplanados medios. Instalaciones básicas completas en electricidad, agua potable y saneamiento. Instalaciones especiales con ductos de aire. Construcción realizada por empresas constructoras con especialistas; autofinanciamiento o financiamiento bancario.

PESADA

Proyectos arquitectónicos exclusivos con gran funcionalidad. Materiales y construcción de muy buena calidad. Dispone de divisiones internas. Su construcción está condicionada por el nivel de instalaciones disponibles.

Elementos estructurales de muy buena calidad. Cimentación sólida. Acabados y aplanados de calidad; requiere de diseño especial; instalaciones básicas completas; instalaciones especiales de calidad: estructuras que pueden soportar el sistema de techado y adicionalmente cargas como grúas viajeras; construidas mediante autofinanciamiento o financiamiento bancario; se localizan en zonas y fraccionamientos industriales en áreas urbanas y urbanizables.

USO	CLASE	CLAVE DE	VALOR /M ² . (UMA'S)
		CONSTRUCCIÓN	
INDUSTRIAL	ECONÓMICA	INA	12.05
	LIGERA	INB	12.05
	MEDIANA	INC	16.49
	PESADA	IND	16.52



PODER LEGISLATIVO

OBRAS COMPLEMENTARIAS

ESTACIONAMIENTO DESCUBIERTO

Destinada a la guarda de vehículos temporalmente; son estacionamientos descubiertos, con perímetro descubierto.

ALBERCA

Destinada a fines residenciales, deportivos y recreativos. Construcción con concreto armado, tabique o similar, forrado normalmente con material pétreo o aplanado con cemento. Construidas por empresas constructoras especializadas.

BARDAS DE TABIQUE

Se consideran una barda tipo, construida con cimentación de piedra del lugar, muro de tabique rojo recocido propio del lugar de 14 cm. De espesor, castillos a cada 3.00 metros y una altura promedio de 3.00.

USO	CLASE	CLAVE DE CONSTRUCCIÓN	VALOR /M ² . (UMA'S)
OBRAS COMPLEMENTARIAS	ESTACIONAMIENTO DESCUBIERTO	OCA	1.6
	ALBERCA	OCB	0.74
	BARDAS DE TABIQUE	OCC	1.78

TRANSITORIOS

ARTÍCULO PRIMERO. - La presente Tabla de Valores de Uso de Suelo y Construcción entrara en vigor a partir del primero de enero de 2024.

ARTÍCULO SEGUNDO. - Remítanse el presente Decreto al Titular del Poder Ejecutivo del Estado y al Honorable Ayuntamiento del Municipio de **Cuetzala del Progreso, Guerrero**, para los efectos legales conducentes.

ARTÍCULO TERCERO. - Publíquese en el Periódico Oficial del Gobierno del Estado para su conocimiento general, para conocimiento general y efectos legales procedentes.

ARTÍCULO CUARTO. - En términos de lo dispuesto por el artículo 37 de la Ley Número 266 de Catastro para los Municipios del Estado de Guerrero, la presente Tabla de Valores Unitarios de Uso de Suelo y Construcción, debe ser del dominio



PODER LEGISLATIVO

público y para que surta efectos debe publicarse en el Periódico Oficial del Gobierno del Estado de Guerrero

ARTÍCULO QUINTO. - Que las tasas de cobro establecidas en el **artículo 8** de la Ley de Ingresos del Municipio de **Cuetzala del Progreso, Guerrero** para el ejercicio fiscal 2024, se encuentran dentro de los parámetros de las tasas y tarifas contenidas en la Ley Número 492 de Hacienda Municipal vigente, en cumplimiento con los principios de legalidad, igualdad y proporcionalidad contemplados en la Constitución Política de los Estados Unidos Mexicanos, evitando la imposición de cobros excesivos a los contribuyentes.

Dado en el Salón de Sesiones del Honorable Poder Legislativo, a los dieciocho días del mes de diciembre del año dos mil veintitrés.



(HOJA DE FIRMAS DEL DECRETO NÚMERO 632 POR EL QUE SE APRUEBAN LAS TABLAS DE VALORES UNITARIOS DE USO DE SUELO RÚSTICO, URBANO Y DE CONSTRUCCIÓN QUE SERVIRÁN DE BASE AL HONORABLE AYUNTAMIENTO DEL MUNICIPIO DE CUETZALA DEL PROGRESO DEL ESTADO DE GUERRERO, PARA EL COBRO DE LAS CONTRIBUCIONES SOBRE PROPIEDAD INMOBILIARIA DURANTE EL EJERCICIO FISCAL 2024.)