



# PODER LEGISLATIVO

**LA SEXAGÉSIMA TERCERA LEGISLATURA AL HONORABLE CONGRESO DEL ESTADO LIBRE Y SOBERANO DE GUERRERO, EN NOMBRE DEL PUEBLO QUE REPRESENTA, Y:**

## **CONSIDERANDO**

Que en sesión de fecha 19 de diciembre del 2023, las Diputadas y los Diputados integrantes de la Comisión de Hacienda, presentaron a la Plenaria el Dictamen con proyecto de Decreto por el que se aprueban las Tablas de Valores Unitarios de uso de Suelo y de Construcción que Servirán de Base al Honorable Ayuntamiento del Municipio de Chilpancingo de los Bravo del Estado de Guerrero, para el cobro de las contribuciones sobre propiedad inmobiliaria durante el ejercicio fiscal 2024, en los siguientes términos:

### **“METODOLOGÍA DE TRABAJO**

*La Comisión de Hacienda conforme a lo establecido en el artículo 256 de nuestra Ley Orgánica del Poder Legislativo en vigor, realizaron el análisis de esta Iniciativa, conforme al procedimiento que a continuación se describe:*

*En el apartado de “Antecedentes Generales” se describe el trámite que inicia el proceso legislativo, a partir de la fecha en que fue presentada la Iniciativa ante el Pleno de la Sexagésima Tercera Legislatura al Honorable Congreso del Estado Libre y Soberano de Guerrero.*

*En el apartado denominado “Consideraciones” los integrantes de la Comisión Dictaminadora realizan una valoración de la iniciativa con base al contenido de los diversos ordenamientos legales aplicables.*

*En el apartado referido al “Contenido de la Iniciativa”, a efecto de clarificar lo señalado por el Municipio, se hace una transcripción de las consideraciones expuestas sometida al Pleno de la Sexagésima Tercera Legislatura al Honorable Congreso del Estado Libre y Soberano de Guerrero.*

*En el apartado de “Conclusiones”, el trabajo de esta Comisión Dictaminadora consistió en verificar los criterios técnicos y normativos aplicables, en la confronta de las diversas clasificaciones por zonas, categorías y delimitaciones por su ubicación y tipo de uso de suelo y construcción, así como las cuotas y tarifas entre la propuesta para 2024 en relación a las del ejercicio inmediato anterior, y*



# PODER LEGISLATIVO

En el apartado “Texto normativo y régimen transitorio”, se desglosan los artículos que integran el Decreto por el que se aprueban las Tablas de Valores Unitarios de Uso de Suelo y de Construcción que servirán de base al Honorable Ayuntamiento del municipio de **Chilpancingo de los Bravo**, Guerrero, para el cobro de las contribuciones sobre propiedad inmobiliaria durante el ejercicio fiscal 2024, con las modificaciones realizadas por esta Comisión dictaminadora, así como el régimen transitorio de la misma.

## I. ANTECEDENTES GENERALES

Por oficio PM/670/2023, de fecha 13 de octubre de 2023, la Ciudadana Lic. Norma Otilia Hernández Martínez, Presidenta Municipal Constitucional del Honorable Ayuntamiento del Municipio de **Chilpancingo de los Bravo**, Guerrero, en uso de las facultades que le confieren los artículos 65 fracción V de la Constitución Política del Estado Libre y Soberano de Guerrero y 62 fracción III, de la Ley Orgánica del Municipio Libre, remitió a este Honorable Congreso, para su discusión y aprobación, en su caso, la Iniciativa de Tablas de Valores Unitarios de Uso de Suelo y de Construcción que servirán de base al Honorable Ayuntamiento del municipio de **Chilpancingo de los Bravo**, Guerrero, para el cobro de las contribuciones sobre propiedad inmobiliaria durante el ejercicio fiscal 2024.

El Pleno de la Sexagésima Tercera Legislatura del Honorable Congreso del Estado Libre y Soberano de Guerrero, en sesión de fecha 17 de octubre del año dos mil veintitrés, tomó conocimiento de la Iniciativa de referencia, habiéndose turnado en términos de los artículos 174 fracción I, 241 y 244 de la Ley Orgánica del Poder Legislativo del Estado de Guerrero número 231, mediante oficio LXIII/3ER/SSP/DPL/0188-31/2023 de esa misma fecha, suscrito por el Mtro. José Enrique Solís Ríos, Secretario de Servicios Parlamentarios de este Honorable Congreso, y por mandato de la Mesa Directiva de esta soberanía, a la Comisión Ordinaria de Hacienda, para su análisis y emisión del Dictamen con Proyecto de Decreto respectivo.

## II. CONSIDERACIONES

En términos de lo dispuesto por los artículos 174 fracción I, 195 fracción V, 196, 248, 254 y 256 y demás relativos y aplicables de la Ley Orgánica del Poder Legislativo del Estado de Guerrero Número 231, esta Comisión Ordinaria de Hacienda tiene plenas facultades para efectuar el estudio de la Iniciativa de referencia y emitir el Dictamen con Proyecto de Decreto que recaerá a la misma.



## PODER LEGISLATIVO

*El Honorable Congreso del Estado Libre y Soberano de Guerrero, conforme a lo establecido por los artículos 115 fracción IV párrafo cuarto de la Constitución Política de los Estados Unidos Mexicanos; 61 fracción I y 62 fracción III de la Constitución Política Local, 116, y 260 de la Ley Orgánica del Poder Legislativo del Estado de Guerrero Número 231, está plenamente facultado para discutir y aprobar, en su caso, la Iniciativa de Tablas de Valores Unitarios de Uso de Suelo y de Construcción que servirán de base al Honorable Ayuntamiento del municipio de **Chilpancingo de los Bravo**, Guerrero, para el cobro de las contribuciones sobre propiedad inmobiliaria durante el ejercicio fiscal 2024, previa la emisión por la Comisión de Hacienda, del dictamen con Proyecto de Decreto respectivo.*

*Obra en el expediente que acompaña a la iniciativa, copia certificada del acta de sesión ordinaria de cabildo de fecha trece de octubre de 2023, de la que se desprende que los integrantes del Honorable Ayuntamiento, analizaron, discutieron y aprobaron por mayoría de votos, la iniciativa de Tablas de Valores Unitarios de Uso de Suelo y de Construcción que servirán de base al Honorable Ayuntamiento del municipio de **Chilpancingo de los Bravo**, Guerrero, para el cobro de las contribuciones sobre propiedad inmobiliaria durante el ejercicio fiscal 2024.*

*El Honorable Ayuntamiento del Municipio de **Chilpancingo de los Bravo**, Guerrero, motiva su iniciativa conforme al siguiente:*

### III. CONTENIDO DE LA INICIATIVA

*“**PRIMERO.-** Que la Tabla de Valores Unitarios de Uso de Suelo y Construcción, es el instrumento técnico-jurídico, que se utiliza para la determinación de los valores catastrales de cada predio ubicado dentro del territorio municipal y por ende la base para el cobro del impuesto predial para el Ejercicio Fiscal del año 2024, para estar en condiciones de atender la demanda social de los gobernados y cumplir con los requisitos de legalidad, proporcionalidad y equidad que señala nuestra Carta Magna.*

***SEGUNDO.-** Que tomando en cuenta su ubicación, el uso predominante de los predios, los servicios urbanos existentes, vías de comunicación y en general todos los factores determinantes al valor de la tierra, tratándose de los predios urbanos; las condiciones agrologicas de la región, la ubicación en relación con los centros urbanos de desarrollo o de consumo, facilidad de los medios de comunicación y costo del transporte, tratándose de los predios rústicos; y las características cualitativas de los elementos estructurales y arquitectónicos, uso y destino, tratándose de las construcciones; se procedió a la formulación de la Tabla de Valores Unitarios de Uso de Suelo y Construcción, aplicables para el ejercicio fiscal del año 2024.*





## PODER LEGISLATIVO

**TERCERO.-** Para la presente propuesta, fue necesario tomar muestras de diversas Colonias que integran los distintos Sectores Catastrales en los que se divide el Municipio de Chilpancingo de los Bravo, Guerrero; permitiendo obtener una información detallada de las características cualitativas y cuantitativas de cada uno de los Sectores Catastrales, por lo que las vialidades que presentan similitudes entre sí, se propone la homologación en su valor por metro cuadrado, de igual forma para las vialidades que presenten un rezago histórico en la actualización de su valor producto de mejoras en la infraestructura urbana se propone la actualización del mismo y mediante un análisis de lo antes mencionado se incorporan vialidades que no se tenían consideradas en la presente propuesta cuidando siempre los principios de proporcionalidad y equidad; y que derivado del estudio de mercado realizado en diferentes predios pertenecientes a distintos Sectores Catastrales del Municipio de Chilpancingo de los Bravo, Guerrero; se concluye que los valores catastrales de terreno plasmados en las Tablas de Valores Unitarios de Uso de Suelo y Construcción del presente ejercicio fiscal, representan un 8.16% con respecto al valor comercial; determinando que el valor catastral del terreno se encuentra por debajo del valor comercial en un 1,505.76 %; mientras que el valor de construcción catastral representa un 9.78 % del valor de construcción comercial; determinando que el valor catastral de construcción se encuentra en un 670.50% por debajo del valor comercial.

**CUARTO.-** Que debido a la difícil situación económica que nos afecta a nivel Nacional, estatal y en el propio municipio, así como los incrementos inflacionarios de los meses recientes, este Honorable Ayuntamiento Municipal, determina no incrementar las contribuciones sobre la propiedad inmobiliaria, por lo que en las presentes Tablas de Valores Unitarios de Uso de Suelo y Construcción del año 2024, no se incrementan los valores catastrales de terreno ni de la construcción, quedando igual que los valores del año 2023, las cuales únicamente tendrán el incremento que en su caso tenga el valor de la UMA (Unidad de Medida y Actualización), determinado por el INEGI y que se publique en el Diario Oficial de la Federación; así mismo se propone aplicar la tasa del 5 al millar anual en el cobro del impuesto predial para el ejercicio fiscal 2024, en lugar de la tasa del 4 al millar anual que se aplicó en el ejercicio fiscal 2023; por otra parte se propondrá que en la Ley de Ingresos del Municipio, se continúe apoyando al contribuyente que pague la totalidad del impuesto predial del ejercicio fiscal, en los meses de enero y febrero del 2024, gozarán de un descuento del 12%; en el mes de marzo del 2024, un descuento del 10% y en los meses de: abril, mayo y junio del 2024, un descuento del 8%.



## PODER LEGISLATIVO

**QUINTO.-** En relación a lo previsto por el artículo 39 del Reglamento de la Ley Número 266 de Catastro para los Municipios del Estado de Guerrero, para establecer la aplicación de factores de premio o castigo a terrenos, como lo son la zona, ubicación, frente, irregularidad y superficie se aplicarán de acuerdo a la tabla y formula, para la obtención del Valor Catastral de acuerdo a la presente Tabla de Valores Unitarios de Uso de Suelo y Construcción.

En este apartado, cuando se hable de superficie, estará dada en metros cuadrados y cuando se hable de metros, se referirá a metros lineales.

### A) FACTOR DE ZONA. (Fzo) Variación de 0.80 a 1.20

TIPO DE PREDIO	FACTOR
PREDIO CON FRENTE A LA AVENIDA PRINCIPAL, CALLE SUPERIOR PROMEDIO, PARQUE, PLAZA Y ACCESO A PLAYA.	1.20
PREDIO CON FRENTE A CALLE PROMEDIO.	1.00
PREDIO CON ÚNICO FRENTE O TODOS LOS FRENTES A CALLE INFERIOR A CALLE PROMEDIO.	0.80

Considerándose como calle promedio a aquella de 10.00 metros lineales de ancho o más y con servicios públicos como agua potable, drenaje, energía eléctrica y pavimentos.

### B) FACTOR DE UBICACIÓN. (Fub) Variación de 0.50 a 1.35

UBICACIÓN DEL PREDIO	FACTOR
PREDIO SIN FRENTE A VÍA DE COMUNICACIÓN O (PREDIO INTERIOR)	0.50
PREDIO CON FRENTE A UNA VÍA DE COMUNICACIÓN O (PREDIO COMÚN)	1.00
PREDIO CON FRENTE A DOS VÍAS DE COMUNICACIÓN O (PREDIO EN ESQUINA)	1.15
PREDIO CON FRENTE A TRES VÍAS DE COMUNICACIÓN (PREDIO CABECERO DE MANZANA)	1.25
PREDIO CON FRENTE A CUATRO VÍAS DE COMUNICACIÓN O (PREDIO MANZANERO)	1.35



## PODER LEGISLATIVO

### C) FACTOR DE FRENTE. ( $F_{fe}$ ) Variación de 0.50 a 1.00

$$F_{fe} = \sqrt{F_e/8}$$

$F_e$  = Frente del lote en estudio.

Considerando para la aplicación de este factor, frentes menores a 8.00 metros lineales y superiores a 2.00 metros lineales.

### D) FACTOR DE IRREGULARIDAD. ( $F_{ir}$ ) Variación de 0.65 a 1.00

Este estará conformado por la irregularidad que corresponde a la Pendiente, Desnivel y Forma:

$$F_{ir} = F_p * F_d * F_f$$

#### D-1) PENDIENTE. ( $F_p$ ) Variación de 0.60 a 1.00

Aplicable sólo a la superficie que se encuentre en pendiente:



DESNIVEL POR METRO	PENDIENTE %	FACTOR DE CASTIGO	FACTOR APLICABLE
0.00	0.0%	0.00	1.00
0.01	1.0%	0.02	0.98
0.02	2.0%	0.04	0.96
0.03	3.0%	0.06	0.94
0.04	4.0%	0.07	0.93
0.05	5.0%	0.08	0.92
0.06	6.0%	0.10	0.90
0.08	8.0%	0.12	0.88
0.10	10.0%	0.14	0.86
0.12	12.0%	0.16	0.84
0.16	16.0%	0.19	0.81



# PODER LEGISLATIVO

0.20	20.0%	0.22	0.78
0.24	24.0%	0.24	0.76
0.28	28.0%	0.25	0.75
0.32	32.0%	0.27	0.73
0.36	36.0%	0.28	0.72
0.40	40.0%	0.30	0.70
0.50	50.0%	0.32	0.68
0.60	60.0%	0.34	0.66
0.80	80.0%	0.37	0.63
1.00	100.0%	0.40	0.60

## D-2) DESNIVEL. ( Fd ) Variación de 0.60 a 1.00

Aplicable sólo a la superficie que se encuentre en desnivel, sea ascendente o descendente, a partir del nivel de la calle.

<b>DESNIVEL O ALTURA EN METROS</b>	<b>PENDIENTE %</b>	<b>FACTOR APLICABLE</b>
0.00	0.00	1.00
0.05	0.04	0.96
1.00	0.07	0.93
2.00	0.14	0.86
3.00	0.21	0.79
4.00	0.28	0.72
5.00	0.34	0.66
6.00	0.40	0.60

## PODER LEGISLATIVO

### D-3) FACTOR DE FORMA. ( $F_{fo}$ ) Variación de 0.65 a 1.00

De aplicación sólo a la superficie considerada como irregular o fuera del rectángulo regular.

a) Para terrenos cuyo fondo sea igual o menor a tres veces el frente y esté conformado por ocho ángulos o menos.

$$F_{fo} = \sqrt{R_{reg}/S_{To}}$$


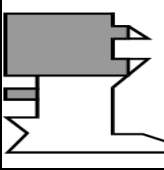
En donde:

**$F_{fo}$** = Factor de Forma

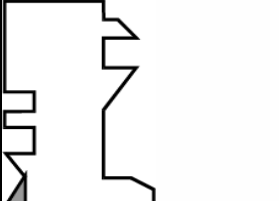
**$R_{reg}$** = Superficie del Rectángulo con lado menor o igual al frente y lado mayor o igual a 3.0 veces el frente.

**$S_{To}$** = Superficie Total del Terreno.

b) Para terrenos con fondo mayor a tres veces el frente o poligonal conformada con nueve o más ángulos.

PORCIÓN		EFICIENCIA	CLAVE
ESQUEMA	NOMBRE		
	PORCIÓN ANTERIOR	$EP_a = 1.00(S_{Pa}/S_{To})$	<p><math>EP_a</math>= EFICIENCIA DE LA PORCIÓN ANTERIOR DEL RECTÁNGULO INSCRITO.</p> <p><math>SP_a</math>= SUPERFICIE DE LA PORCIÓN ANTERIOR.</p> <p><math>S_{To}</math>= SUPERFICIE TOTAL DEL PREDIO.</p>
	PORCIÓN POSTERIOR	$EP_p = 0.70(S_{Pp}/S_{To})$	<p><math>EP_p</math>= EFICIENCIA DE LA PORCIÓN POSTERIOR DEL RECTÁNGULO INSCRITO.</p> <p><math>SP_p</math>= SUPERFICIE DE LA PORCIÓN POSTERIOR.</p> <p><math>S_{To}</math>= SUPERFICIE TOTAL DEL PREDIO.</p>
	ÁREAS IRREGULARES CON FRENTE A LA VÍA DE ACCESO.	$EA_c = 0.80(S_{Ac}/S_{To})$	<p><math>SA_c</math>= EFICIENCIA DE LAS ÁREAS IRREGULARES CON FRENTE A LA VÍA DE ACCESO.</p> <p><math>SA_c</math>= SUPERFICIE DE LAS ÁREAS IRREGULARES CON FRENTE A LA VÍA DE ACCESO.</p>



			ACCESO.  Sto= SUPERFICIE TOTAL DEL PREDIO.
	ÁREAS IRREGULARES INTERIORES	$E_{Ai} = 0.50(E_{Ai}/S_{To})$	E <sub>Ai</sub> = EFICIENCIA DE LAS ÁREAS IRREGULARES INTERIORES. E <sub>pa</sub> = SUPERFICIE DE LAS ÁREAS IRREGULARES INTERIORES.  S <sub>to</sub> = SUPERFICIE TOTAL DEL PREDIO.
$FFo = E_{Pa} + E_{Pp} + E_{Ac} + E_{Ai}$			

### E) FACTOR DE SUPERFICIE. (Fsu) Variación de 0.62 a 1.00

Con relación directa entre la superficie del lote en estudio y el lote predominante en la zona de ubicación.

En donde la superficie del terreno será en metros cuadrados.

$$Rel\ Sup = \frac{Superficie\ del\ lote\ en\ estudio}{Superficie\ del\ lote\ promedio}$$

RELACIÓN DE SUP.	FACT. SUP.	RELACIÓN DE SUP.	FACT. SUP.
DE 0.00 A 2.00	1.00	DE 11.01 A 12.00	0.80
DE 2.01 A 3.00	0.98	DE 12.01 A 13.00	0.78
DE 3.01 A 4.00	0.96	DE 13.01 A 14.00	0.76
DE 4.01 A 5.00	0.94	DE 14.01 A 15.00	0.74
DE 5.01 A 6.00	0.92	DE 15.01 A 16.00	0.72
DE 6.01 A 7.00	0.90	DE 16.01 A 17.00	0.70
DE 7.01 A 8.00	0.88	DE 17.01 A 18.00	0.68
DE 8.01 A 9.00	0.86	DE 18.01 A 19.00	0.66
DE 9.01 A 10.00	0.84	DE 19.01 A 20.00	0.64



## PODER LEGISLATIVO

DE 10.01 A 11.00	0.82	DE 20.01 EN ADELANTE	0.62
------------------	------	----------------------	------

### **FACTOR RESULTANTE:**

*El Factor Resultante que resulte de la aplicación de los factores descritos anteriormente, se determinará a través de la siguiente fórmula:*

$$Fr = Fzo \times Fub \times Ffe \times Fir \times Fsu$$

*El resultado de esta fórmula nunca deberá ser menor a 0.40. En caso de que fuera menor se ajustará a este factor, aplicando el o los factores de mayor relevancia.*

**SEXTO.-** *Que en el caso de la valuación y revaluación de edificaciones se deberán precisar los tipos de construcción que puedan determinarse, acorde a su Uso, Clase y descripción de los elementos de construcción, señalándose para cada tipo un valor neto de reposición como nuevo acorde a la tabla de valores vigente del Municipio, al que se le deducirán los factores de deméritos que procedan por razón de edad y/o antigüedad de la construcción, así como la aplicación de factores por su estado de conservación.*

*Todas aquellas instalaciones especiales, elementos accesorios u obras complementarias que formen parte integral del inmueble, también deberán considerarse con su valor unitario los factores de demérito correspondientes. Para la determinación de estos factores, se utilizará el método de Ross-Heidecke que ha sido diseñado exclusivamente para calcular la depreciación en la valoración de construcciones, teniendo como ventaja sobre otros métodos, por la consideración del estado de conservación de las mismas; permitiendo calcular una depreciación más acorde con la realidad.*

*Para determinar el factor de demérito de una edificación se aplicará la siguiente fórmula:*

$$D = \left( 1 - \frac{1}{2} \left( \frac{x}{n} + \frac{x^2}{n^2} \right) \right) * Q$$

En donde:

**D** = Demerito

**X** = edad de la construcción

**n** = vida útil probable

**Q** = factor de estado de conservación

- Para determinar el estado de conservación se aplicará la siguiente tabla:

Tabla de Factores por estado de Conservacion		
ESTADO DE CONSERVACION	CALIFICACIÓN	FACTOR "Q"
NUEVO	10	1.0000
BUENO	9	0.9680
MEDIO	8	0.9748
REGULAR	7	0.9191
REPARACIONES SENCILLAS	6	0.8199
REPARACIONES MEDIAS	5	0.6680
REPARACIONES IMPORTANTES	4	0.4740
DAÑOS GRAVES	3	0.2480
EN DESECHO	2	0.1000
INSERVIBLE	1	0.0000

## **A CONTINUACIÓN, SE DETALLAN CADA UNO DE LOS ESTADOS DE CONSERVACIÓN:**

- **Nuevo:** es una construcción en estado óptimo recientemente construida.
- **Bueno:** Son aquellas que han tenido labores normales de mantenimiento, entre ellos se citan como ejemplo: reparaciones de fisuras a nivel de repellos y pintura.
- **Medio:** Son aquellas que han tenido labores normales de mantenimiento en mayor cantidad, se citan como ejemplo: cambios en acabados no dañados como guarniciones, marcos de ventanas y puertas, rodapiés, puertas, ventanas, grifería y otros.
- **Regular:** Una construcción que ha recibido reparaciones y sustituciones a nivel de acabados y de bajo costo como repellos y cielos, parte de tuberías y canoas.

## PODER LEGISLATIVO

- **Reparaciones Sencillas:** Una construcción que requiere de reparaciones y sustituciones a nivel de acabados y de bajo costo como repellos y cielos, parte de tuberías, canoas y bajantes.
- **Reparaciones Medias:** Una construcción en estado regular es aquella que requiere reparaciones a nivel estructural y de acabados en forma parcial: contrapiso, pisos, paredes secundarias, cielos.
- **Reparaciones Importantes:** Son construcciones que requieren sustituciones totales a nivel estructural en uno o más elementos como: paredes secundarias, cubierta, y otros.
- **Daños Graves:** Una construcción en estado malo es aquella que requiere sustituciones totales a nivel estructural en cerchas, contrapiso y algunas paredes primarias.
- **En Desecho:** Una construcción en estado muy malo es aquella que requiere de sustituciones estructurales importantes en cimientos, columnas, muros de carga, vigas en forma parcial e inmediata.
- **Inservible:** Son aquellas construcciones en total estado de deterioro por lo que deben demolerse.
- Para la aplicación de los factores de demérito por edad y estado de conservación, se considerará la vida útil de las construcciones de acuerdo a la siguiente tabla:

VIDA UTIL DE LA CONSTRUCCION POR USO Y CLASIFICACION								
USO	CLASIFICACION							
	PRECARIA	ECONOMICA	INTERES SOCIAL	REGULAR	INTERES MEDIO	BUENA	MUY BUENA	LLUO
	VIDA UTIL EN AÑOS							
Habitacionales	30	40	50	50	50	60	70	70
Comerciales y Departamentales	-	40	50	50	50	60	70	70
Industrial	-	20	-	30	-	30	40	50
Hoteles	-	40	50	50	50	60	70	70
Cines y Auditorio.	-	-	-	40	-	50	60	-
Escuelas, Oficinas y Hospitales	-	40	-	50	-	60	70	70
Albercas y Chapoteaderos	-	40	-	50	-	60	70	-
Cobertizos	-	20	-	30	-	35	40	45
Estacionamientos	-	20	-	30	-	35	40	45
Canchas de Usos Múltiples	-	20	-	30	-	35	40	45





## PODER LEGISLATIVO

**SÉPTIMO.-** Para la aplicación de la presente Tabla de Valores Unitarios de Uso de Suelo y Construcción, en inmuebles que se vayan empadronando, ubicados en colonias, fraccionamientos o condominios de nueva creación, o que no aparezcan contemplados, para su proceso de valuación o revaluación, les serán aplicados los valores por metro cuadrado, obtenido de acuerdo a las UMA's (Unidad de Medida y Actualización), que correspondan al Sector catastral homogéneo más próximo.

Las poblaciones y comunidades que contribuyan con el impuesto predial, tales como; Jaleaca de Catalán, Mazatlán, Julián Blanco, Cajelitos, Palo Blanco, se apegaran al valor por metro cuadrado de suelo que contenga la Sector catastral número 035.

Las colonias irregulares, que sean susceptibles de incorporarlas al padrón catastral de contribuyentes, y los valores no estén contemplados en la presente Tabla de Valores Unitarios de terreno, se les aplicara el valor por metro cuadrado, obtenido de acuerdo a las UMA's (Unidad de Medida y Actualización), de la colonia homogénea más próxima.

En este contexto, esta administración municipal, mediante la presente propuesta, realiza medidas concretas con el propósito de alcanzar las metas recaudatorias, fortaleciendo los ingresos propios; por ello y en pleno uso de la libertad y autonomía hacendaria municipal, prevista en el artículo 115, fracción IV de la Constitución Federal, propone las siguientes Tablas de Valores Unitarios de Uso de Suelo y Construcción para el Ejercicio Fiscal 2024.

**OCTAVO.-** Que para dar cumplimiento a lo establecido en el artículo 34, segundo y tercer párrafo, de la Ley Número 266 de Catastro para los Municipios del Estado de Guerrero, mediante oficio número **DCyP/395/2023**, fechado el 05 de octubre del 2023, se solicitó a la Coordinación General de Catastro del Gobierno del Estado de Guerrero, la revisión y en su caso validación de la presente Tabla de Valores Unitarios de Uso de Suelo y Construcción con Vigencia para el Ejercicio Fiscal 2024; la que con oficio número **SFA/SI/CGC/1414**, de fecha 12 de octubre del año 2023, emite contestación de que el proyecto de Tablas de Valores Unitarios de Uso de Suelo y Construcción cumple con los criterios, lineamientos técnicos y normativos vigentes establecidos en la Ley número 266 de Catastro para los Municipios del Estado de Guerrero y su Reglamento".

Con fundamento en los artículos 174 fracción I, 195 fracción V, 196, 248, 254, 256 y demás relativos y aplicables de la Ley Orgánica del Poder Legislativo de Guerrero número 231, esta Comisión de Hacienda, tiene plenas facultades para analizar la



## PODER LEGISLATIVO

*Iniciativa de referencia y emitir el dictamen con proyecto de Decreto correspondiente, al tenor de las siguientes:*

### IV. CONCLUSIONES

*Esta Comisión Dictaminadora, considerando las disposiciones legales aplicables en la materia, constató que la correspondiente iniciativa de Tablas de Valores Unitarios de Uso de Suelo y de Construcción para el Municipio de **Chilpancingo de los Bravo**, Guerrero, para el ejercicio fiscal 2024, se presentó en tiempo, y con las formalidades técnicas y normativas vigentes ante esta Soberanía Popular, para su estudio, análisis y aprobación, lo que permitirá a la administración municipal, contar con las herramientas legales vinculadas con sus atribuciones recaudatorias para el cobro de las contribuciones sobre propiedad inmobiliaria.*

*El Ayuntamiento Municipal de **Chilpancingo de los Bravo**, Guerrero, señala en su iniciativa que se continuará apoyando a las y los contribuyentes que enteren durante enero y febrero la totalidad del impuesto predial del ejercicio con un descuento del 12% en el mes de enero, el 10% en marzo, y el 8% en abril, mayo y junio; en lo que respecta a las personas adultas mayores que cuenten con credencial del INAPAM, jubilados y pensionados, así como también a madres solteras, padres solteros y personas con capacidades diferentes se les aplicará un 50% de descuento por el impuesto durante el ejercicio fiscal 2024.*

*Las y los contribuyentes en general, y de manera particular aquellas personas radicadas en el Municipio de **Chilpancingo de los Bravo**, Guerrero, deben tener la certeza de que sus contribuciones emanan de un marco jurídico y fiscal adecuado y equitativo, considerando para tal efecto las características y condiciones socioeconómicas prevalecientes a nivel local, y que, las disposiciones contenidas en la presente iniciativa de decreto, busca fomentar la cultura de cumplimiento de las obligaciones fiscales a cargo de los y las contribuyentes sobre la propiedad inmobiliaria.*

*En el análisis de la iniciativa, se determinó que las Tablas de Valores de Uso de Suelo y Construcción propuestas se encuentran acorde a los lineamientos establecidos en la Ley Número 266 de Catastro para los Municipios del Estado de Guerrero vigente y su aplicación se efectuará de acuerdo a lo estipulado en la Constitución Política de los Estados Unidos Mexicanos; Ley de Hacienda Municipal; sobre Adquisición de Inmuebles; Ley de Vivienda Social del Estado de Guerrero; Ley de Desarrollo Urbano; Ley de Propiedad en Condominio y Código Fiscal Municipal.*



## PODER LEGISLATIVO

La Comisión Dictaminadora, observó que la propuesta en análisis respecto a todos los valores catastrales de suelo rústico, urbano y de construcción, se encuentran indexados a la UMA; tomando como base los valores catastrales vigentes en el año 2023, para que el incremento del próximo año 2024 sea el que determine el INEGI, y publicado en el Diario Oficial de la Federación, por lo que esta Comisión determinó contemplar y respetar los valores catastrales de suelo rústico, urbano y de construcción propuestos por el Ayuntamiento.

En la iniciativa de ley de ingresos del municipio de **Chilpancingo de los Bravo**, Guerrero, en el artículo 8 del impuesto predial, propone aumentar la tasa del 4 al millar que fue aprobada para el 2023 a una tasa de 5 al millar para el 2024, lo que guarda proporcionalidad tributaria, a efecto de evitar que se generen distorsiones al momento de calcular el pago del impuesto predial, **esta Comisión dictaminadora de Hacienda, observó que se mantienen sin variación los valores catastrales para el ejercicio fiscal 2024 respecto del ejercicio fiscal anterior, y que se aplicarán** en la determinación de la base gravable, de tal forma que se priorizó la proporcionalidad tributaria y capacidad de pago de los causantes, al tiempo de mantener los niveles de recaudación municipal por dicho concepto.

Con la adecuación anterior, se da cumplimiento con los parámetros de las tasas y tarifas contenidas en el artículo 18 de la Ley Número 492 de Hacienda Municipal vigente, y en apego estricto con los principios de legalidad, igualdad y proporcionalidad contemplados en la fracción IV del artículo 31 de la Constitución Política de los Estados Unidos Mexicanos, evitando la imposición de cobros excesivos a los contribuyentes. Por lo que se consideró conveniente incluir un artículo transitorio para quedar como sigue:

**“ARTÍCULO QUINTO.-** Que las tasas de cobro establecidas en el artículo 8 de la Ley de Ingresos del municipio de **Chilpancingo de los Bravo**, Guerrero para el ejercicio fiscal 2024, se encuentran dentro de los parámetros de las tasas y tarifas contenidas en la Ley Número 492 de Hacienda Municipal vigente, en cumplimiento con los principios de legalidad, igualdad y proporcionalidad contemplados en la Constitución Política de los Estados Unidos Mexicanos, evitando la imposición de cobros excesivos a los y las contribuyentes”.

En cumplimiento a lo establecido en el artículo 34, segundo párrafo de la Ley número 266 de Catastro Municipal del Estado de Guerrero, mediante oficio número DCyP/395/2023 fechado el 5 de octubre de 2023, se solicitó a la Coordinación General de Catastro del Gobierno del Estado de Guerrero, la revisión y en su caso validación de la presente iniciativa de Tabla de Valores Unitarios de Uso de Suelo y





## PODER LEGISLATIVO

Construcción con Vigencia para 2024; la que con oficio número SFA/SI/CGC/1414/2023, de fecha 12 de octubre de 2023 emite contestación de la manera siguiente: **“Proyecto de Tablas de Valores unitarios de Suelo y Construcción, una vez que han sido revisadas y adecuadas, cumple con los criterios, lineamientos técnicos y normativos vigentes establecidos en la Ley número 266 de Catastro para los Municipios del Estado de Guerrero y su Reglamento”**.

El municipio de **Chilpancingo de los Bravo**, modificó la estructura de su iniciativa para 2024 respecto de la aprobada para el ejercicio fiscal 2023, y adjunta los siguientes anexos:

### ANEXO 1.- ESTRUCTURA DE LA CLAVE CATASTRAL.

“Que para dar cumplimiento a lo establecido en lo dispuesto por los artículos 8 y 9 del Reglamento de la Ley Número 266 de Catastro para los Municipios del Estado de Guerrero, concerniente a la Clave Catastral que consta de treinta y un caracteres, en relación a la estandarización establecida en los artículos 6, 7, y 8 de la Norma Técnica para la Generación, Captación e Integración de Datos Catastrales y Registrales con Fines Estadísticos y Geográficos, emitida por el Instituto Nacional de Estadística y Geografía (INEGI), se adecua la presente Tabla de Valores Unitarios de Uso de Suelo y Construcción, con lo que se establece la nueva clave catastral con el número de caracteres y zonificación de acuerdo a las disposiciones aquí invocadas.

Componentes De La Clave Catastral	Estado	Región Catastral	Municipio	Sector Catastral	Localidad	Sector Catastral	Manzana	Predio	Condominio	
									Edificio	Unidad
Número De Caracteres	2	3	3	2	4	3	3	5	2	4

**ESTADO:** Se tomará el número del Estado, de acuerdo al catálogo determinado por el INEGI, correspondiéndole al Estado de Guerrero el número 12.

**REGIÓN CATASTRAL:** La superficie territorial de índole operativa para determinar a las diferentes regiones catastrales en que se compone el Estado y los Municipios que las integran.





## PODER LEGISLATIVO

<b>REGION 002 CENTRO</b>	
<b>No.</b>	<b>MUNICIPIO</b>
002	AHUACUOTZINGO
028	CHILAPA DE ÁLVAREZ
029	CHILPANCINGO DE LOS BRAVO
032	GENERAL HELIODORO CASTILLO
039	JUAN R. ESCUDERO
040	LEONARDO BRAVO
042	MÁRTIR DE CUILAPAN
044	MOCHITLÁN
051	QUECHULTENANGO
061	TIXTLA DE GUERRERO
074	ZITLALA
075	EDUARDO NERI
079	JOSÉ JOAQUÍN DE HERRERA

**LOCALIDAD:** Se tomará el número de localidad, de acuerdo al número de localidades que existan dentro de cada municipio comprendidos en el Estado de Guerrero, de acuerdo al catálogo emitido por el INEGI, y su nomenclatura será a partir del número 0001 y hasta el número de localidades que existan en el municipio.

<b>CLAVE ENTIDAD</b>	<b>NOMBRE ENTIDAD</b>	<b>CLAVE MUNICIPIO</b>	<b>NOMBRE MUNICIPIO</b>	<b>CLAVE DE LOCALIDAD</b>	<b>NOMBRE DE LA LOCALIDAD</b>
12	GUERRERO	29	CHILPANCINGO DE LOS BRAVO	120290001	CHILPANCINGO DE LOS BRAVO
12	GUERRERO	29	CHILPANCINGO DE LOS BRAVO	120290024	ACAUIZOTLA
12	GUERRERO	29	CHILPANCINGO DE LOS BRAVO	120290025	AGUA HERNÁNDEZ
12	GUERRERO	29	CHILPANCINGO DE LOS BRAVO	120290026	AMOJILECA
12	GUERRERO	29	CHILPANCINGO DE LOS BRAVO	120290027	AZINYAHUALCO (CAÑADA DE AZINGEHUALCO)
12	GUERRERO	29	CHILPANCINGO DE LOS BRAVO	120290028	BUENA VISTA DE LA SALUD
12	GUERRERO	29	CHILPANCINGO DE LOS BRAVO	120290029	CAJELITOS
12	GUERRERO	29	CHILPANCINGO DE LOS BRAVO	120290030	CARRIZAL DE LA VÍA



## PODER LEGISLATIVO

12	GUERRERO	29	CHILPANCINGO DE LOS BRAVO	120290031	CARRIZAL DE PINZÓN
12	GUERRERO	29	CHILPANCINGO DE LOS BRAVO	120290032	EL CIRUELAR
12	GUERRERO	29	CHILPANCINGO DE LOS BRAVO	120290033	COACOYULILLO
12	GUERRERO	29	CHILPANCINGO DE LOS BRAVO	120290034	COAPANGO
12	GUERRERO	29	CHILPANCINGO DE LOS BRAVO	120290035	CHAUTIPAN
12	GUERRERO	29	CHILPANCINGO DE LOS BRAVO	120290036	LA ESPERANZA
12	GUERRERO	29	CHILPANCINGO DE LOS BRAVO	120290037	EL FRESNO
12	GUERRERO	29	CHILPANCINGO DE LOS BRAVO	120290038	LA HACIENDITA
12	GUERRERO	29	CHILPANCINGO DE LOS BRAVO	120290039	HUITECO
12	GUERRERO	29	CHILPANCINGO DE LOS BRAVO	120290040	INSCUINATOYAC (EL PUEBLITO)
12	GUERRERO	29	CHILPANCINGO DE LOS BRAVO	120290041	JALEACA DE CATALÁN
12	GUERRERO	29	CHILPANCINGO DE LOS BRAVO	120290042	JULIÁN BLANCO (DOS CAMINOS)
12	GUERRERO	29	CHILPANCINGO DE LOS BRAVO	120290043	MAZATLÁN
12	GUERRERO	29	CHILPANCINGO DE LOS BRAVO	120290044	MOHONERAS
12	GUERRERO	29	CHILPANCINGO DE LOS BRAVO	120290045	OCOTITO
12	GUERRERO	29	CHILPANCINGO DE LOS BRAVO	120290046	PALO BLANCO
12	GUERRERO	29	CHILPANCINGO DE LOS BRAVO	120290047	PETAQUILLAS
12	GUERRERO	29	CHILPANCINGO DE LOS BRAVO	120290048	RINCÓN DE ALCAPARROSA
12	GUERRERO	29	CHILPANCINGO DE LOS BRAVO	120290049	RINCÓN DE LA VÍA
12	GUERRERO	29	CHILPANCINGO DE LOS BRAVO	120290050	RÍO VERDE
12	GUERRERO	29	CHILPANCINGO DE LOS BRAVO	120290051	SAN CRISTÓBAL
12	GUERRERO	29	CHILPANCINGO DE LOS BRAVO	120290052	SAN MIGUEL
12	GUERRERO	29	CHILPANCINGO DE LOS BRAVO	120290053	SANTA BÁRBARA
12	GUERRERO	29	CHILPANCINGO DE LOS BRAVO	120290054	SANTO DOMINGO
12	GUERRERO	29	CHILPANCINGO DE LOS BRAVO	120290055	SAN VICENTE
12	GUERRERO	29	CHILPANCINGO DE LOS BRAVO	120290056	TECOANAPA
12	GUERRERO	29	CHILPANCINGO DE LOS BRAVO	120290057	TEPECHICOTLÁN
12	GUERRERO	29	CHILPANCINGO DE LOS BRAVO	120290058	TLAHUIZAPA
12	GUERRERO	29	CHILPANCINGO DE LOS BRAVO	120290059	XOCOMANATLÁN



# PODER LEGISLATIVO

12	GUERRERO	29	CHILPANCINGO DE LOS BRAVO	120290061	ZOYATEPEC
12	GUERRERO	29	CHILPANCINGO DE LOS BRAVO	120290097	COLONIA GENERAL HELIODORO CASTILLO (CHICAHUALES)
12	GUERRERO	29	CHILPANCINGO DE LOS BRAVO	120290098	EL AGUAJITO
12	GUERRERO	29	CHILPANCINGO DE LOS BRAVO	120290099	LLANOS DE TEPOXTEPEC
12	GUERRERO	29	CHILPANCINGO DE LOS BRAVO	120290100	OMILTEMI
12	GUERRERO	29	CHILPANCINGO DE LOS BRAVO	120290101	LA PIÑUELA
12	GUERRERO	29	CHILPANCINGO DE LOS BRAVO	120290102	TLALIXTATIPAN
12	GUERRERO	29	CHILPANCINGO DE LOS BRAVO	120290103	HUACALAPA
12	GUERRERO	29	CHILPANCINGO DE LOS BRAVO	120290104	CHACUALCINGO
12	GUERRERO	29	CHILPANCINGO DE LOS BRAVO	120290105	LOS CIMENTOS
12	GUERRERO	29	CHILPANCINGO DE LOS BRAVO	120290108	EL AGUACATE
12	GUERRERO	29	CHILPANCINGO DE LOS BRAVO	120290109	AGUA DE OBISPO
12	GUERRERO	29	CHILPANCINGO DE LOS BRAVO	120290111	LOS AMATES (EL POTRERO)
12	GUERRERO	29	CHILPANCINGO DE LOS BRAVO	120290112	BORDO COLORADO
12	GUERRERO	29	CHILPANCINGO DE LOS BRAVO	120290114	ACAPULCO GONZÁLEZ [RESTAURANTE]
12	GUERRERO	29	CHILPANCINGO DE LOS BRAVO	120290115	EL CALVARIO
12	GUERRERO	29	CHILPANCINGO DE LOS BRAVO	120290118	LOS JOVEROS
12	GUERRERO	29	CHILPANCINGO DE LOS BRAVO	120290121	EL CUAJILOTE
12	GUERRERO	29	CHILPANCINGO DE LOS BRAVO	120290122	EL CHIPILAR
12	GUERRERO	29	CHILPANCINGO DE LOS BRAVO	120290123	IXTEMALCO
12	GUERRERO	29	CHILPANCINGO DE LOS BRAVO	120290125	LA LAGUNA
12	GUERRERO	29	CHILPANCINGO DE LOS BRAVO	120290126	LAGUNILLAS
12	GUERRERO	29	CHILPANCINGO DE LOS BRAVO	120290127	LAS MINAS
12	GUERRERO	29	CHILPANCINGO DE LOS BRAVO	120290134	SABINO (RANCHO)
12	GUERRERO	29	CHILPANCINGO DE LOS BRAVO	120290135	SANTA RITA Y TECALCO
12	GUERRERO	29	CHILPANCINGO DE LOS BRAVO	120290137	TEXCALCO [RANCHO]
12	GUERRERO	29	CHILPANCINGO DE LOS BRAVO	120290138	EL ZAPOTE (EL CHIVERO)
12	GUERRERO	29	CHILPANCINGO DE LOS BRAVO	120290139	CERRO DE TIXTLA [ANTENA DE MICROONDAS FRONTERA]
12	GUERRERO	29	CHILPANCINGO DE LOS BRAVO	120290141	LA ESTACIÓN



## PODER LEGISLATIVO

12	GUERRERO	29	CHILPANCINGO DE LOS BRAVO	120290145	FRACCIONAMIENTO VALLE ESMERALDA
12	GUERRERO	29	CHILPANCINGO DE LOS BRAVO	120290146	TIERRAS PRIETAS
12	GUERRERO	29	CHILPANCINGO DE LOS BRAVO	120290148	ATLITENCO DE ALTAMIRA
12	GUERRERO	29	CHILPANCINGO DE LOS BRAVO	120290150	EL REPARO
12	GUERRERO	29	CHILPANCINGO DE LOS BRAVO	120290152	LOS AMATES
12	GUERRERO	29	CHILPANCINGO DE LOS BRAVO	120290154	IXQUIAPA
12	GUERRERO	29	CHILPANCINGO DE LOS BRAVO	120290157	RANCHO POSADA DE LA PAZ (CASAS BLANCAS)
12	GUERRERO	29	CHILPANCINGO DE LOS BRAVO	120290158	CHINGUERITO
12	GUERRERO	29	CHILPANCINGO DE LOS BRAVO	120290162	LORENA [RESTAURANTE]
12	GUERRERO	29	CHILPANCINGO DE LOS BRAVO	120290163	NINGUNO [PLANTA PURIFICADORA DE AGUA ULTRAPURA DE LA SIERRA]
12	GUERRERO	29	CHILPANCINGO DE LOS BRAVO	120290164	LAS MARGARITAS
12	GUERRERO	29	CHILPANCINGO DE LOS BRAVO	120290165	MARIBEL [RESTAURANTE]
12	GUERRERO	29	CHILPANCINGO DE LOS BRAVO	120290166	EL MEXICANO [RESTAURANTE]
12	GUERRERO	29	CHILPANCINGO DE LOS BRAVO	120290168	LAS BRISAS
12	GUERRERO	29	CHILPANCINGO DE LOS BRAVO	120290169	GRUPO XOCOMULCO DE GUERRERO
12	GUERRERO	29	CHILPANCINGO DE LOS BRAVO	120290170	RANCHO OCOTEPEC
12	GUERRERO	29	CHILPANCINGO DE LOS BRAVO	120290171	LA PEQUEÑA YENI [RESTAURANTE]
12	GUERRERO	29	CHILPANCINGO DE LOS BRAVO	120290172	SANTA ELENA (RANCHO)
12	GUERRERO	29	CHILPANCINGO DE LOS BRAVO	120290174	TLALCINGA
12	GUERRERO	29	CHILPANCINGO DE LOS BRAVO	120290175	TRES PALITOS (EL RANCHITO)
12	GUERRERO	29	CHILPANCINGO DE LOS BRAVO	120290176	YOLA [RESTAURANTE]
12	GUERRERO	29	CHILPANCINGO DE LOS BRAVO	120290177	AGUA FRÍA
12	GUERRERO	29	CHILPANCINGO DE LOS BRAVO	120290184	LOS MONTES (EL CANTARITO)
12	GUERRERO	29	CHILPANCINGO DE LOS BRAVO	120290188	TEZCAL DE LA CIMA
12	GUERRERO	29	CHILPANCINGO DE LOS BRAVO	120290190	TLALQUISILLÁN
12	GUERRERO	29	CHILPANCINGO DE LOS BRAVO	120290192	YERBASANTITA
12	GUERRERO	29	CHILPANCINGO DE LOS BRAVO	120290194	LUCERO [RESTAURANTE]
12	GUERRERO	29	CHILPANCINGO DE LOS BRAVO	120290195	ROSY [RESTAURANTE]
12	GUERRERO	29	CHILPANCINGO DE LOS BRAVO	120290196	RANCHO LOS OLIVARES





## PODER LEGISLATIVO

12	GUERRERO	29	CHILPANCINGO DE LOS BRAVO	120290200	CONCHITA
12	GUERRERO	29	CHILPANCINGO DE LOS BRAVO	120290201	LA CASA DE TEJA (RANCHO AZIZINTLA)
12	GUERRERO	29	CHILPANCINGO DE LOS BRAVO	120290202	OCOCIMA
12	GUERRERO	29	CHILPANCINGO DE LOS BRAVO	120290203	EL PLATANAR
12	GUERRERO	29	CHILPANCINGO DE LOS BRAVO	120290204	TACO TIME [RESTAURANTE]
12	GUERRERO	29	CHILPANCINGO DE LOS BRAVO	120290206	EL SABINO
12	GUERRERO	29	CHILPANCINGO DE LOS BRAVO	120290207	VILLA NUEVA
12	GUERRERO	29	CHILPANCINGO DE LOS BRAVO	120290208	LA PEQUEÑA [RESTAURANTE]
12	GUERRERO	29	CHILPANCINGO DE LOS BRAVO	120290209	HUERTAS PANORÁMICAS
12	GUERRERO	29	CHILPANCINGO DE LOS BRAVO	120290210	EL ASERRADERO
12	GUERRERO	29	CHILPANCINGO DE LOS BRAVO	120290211	ANTENA DE RADIO
12	GUERRERO	29	CHILPANCINGO DE LOS BRAVO	120290212	ATLITENGO (LOS SABINITOS)
12	GUERRERO	29	CHILPANCINGO DE LOS BRAVO	120290213	BUENAVISTA
12	GUERRERO	29	CHILPANCINGO DE LOS BRAVO	120290214	CASA BLANCA
12	GUERRERO	29	CHILPANCINGO DE LOS BRAVO	120290216	LA CIÉNEGA
12	GUERRERO	29	CHILPANCINGO DE LOS BRAVO	120290217	LA CIÉNEGA (RANCHO)
12	GUERRERO	29	CHILPANCINGO DE LOS BRAVO	120290219	BORDO COLORADO
12	GUERRERO	29	CHILPANCINGO DE LOS BRAVO	120290221	GRÚAS CHILPANCINGO (CORRALÓN)
12	GUERRERO	29	CHILPANCINGO DE LOS BRAVO	120290222	EL GUAMÚCHIL
12	GUERRERO	29	CHILPANCINGO DE LOS BRAVO	120290223	HUAUTLA (UNIDAD HABITACIONAL HUAUTLA)
12	GUERRERO	29	CHILPANCINGO DE LOS BRAVO	120290226	KILÓMETRO TRESCIENTOS DOS PUNTO DOS (RANCHO)
12	GUERRERO	29	CHILPANCINGO DE LOS BRAVO	120290229	OCOTEMPA
12	GUERRERO	29	CHILPANCINGO DE LOS BRAVO	120290232	EL PESEBRE
12	GUERRERO	29	CHILPANCINGO DE LOS BRAVO	120290234	POZQUILA
12	GUERRERO	29	CHILPANCINGO DE LOS BRAVO	120290235	RANCHO ALBARRÁN
12	GUERRERO	29	CHILPANCINGO DE LOS BRAVO	120290238	RANCHO EL AMATE (RANCHO DEL GOBIERNO)
12	GUERRERO	29	CHILPANCINGO DE LOS BRAVO	120290239	RANCHO LA CEIBA
12	GUERRERO	29	CHILPANCINGO DE LOS BRAVO	120290240	RANCHO LAS PILITAS
12	GUERRERO	29	CHILPANCINGO DE LOS BRAVO	120290241	RANCHO RINCÓN VIEJO



## PODER LEGISLATIVO

12	GUERRERO	29	CHILPANCINGO DE LOS BRAVO	120290243	EL RETIRO
12	GUERRERO	29	CHILPANCINGO DE LOS BRAVO	120290244	EL SALITRILLO (CASA DEL AVIÓN)
12	GUERRERO	29	CHILPANCINGO DE LOS BRAVO	120290246	PAOLA [RESTAURANTE]
12	GUERRERO	29	CHILPANCINGO DE LOS BRAVO	120290247	TECOLOTLICHA
12	GUERRERO	29	CHILPANCINGO DE LOS BRAVO	120290248	TECONTITLÁN
12	GUERRERO	29	CHILPANCINGO DE LOS BRAVO	120290249	EL TEJAMANIL
12	GUERRERO	29	CHILPANCINGO DE LOS BRAVO	120290250	TEPANCALCO (PIEDRA GRANDE)
12	GUERRERO	29	CHILPANCINGO DE LOS BRAVO	120290251	TLIXTLAPOATLACO (KM. 10 COLONIA 20 DE MAYO)
12	GUERRERO	29	CHILPANCINGO DE LOS BRAVO	120290252	LAS TRANQUITAS (ASERRADERO LAS TRANQUITAS)
12	GUERRERO	29	CHILPANCINGO DE LOS BRAVO	120290254	XACAPATLAXQUI
12	GUERRERO	29	CHILPANCINGO DE LOS BRAVO	120290255	LA YERBABUENA
12	GUERRERO	29	CHILPANCINGO DE LOS BRAVO	120290257	LAS CRUCES DE CHAPULTEPEC (LA JOYITA)
12	GUERRERO	29	CHILPANCINGO DE LOS BRAVO	120290258	EL SABINO (RANCHO)
12	GUERRERO	29	CHILPANCINGO DE LOS BRAVO	120290259	RANCHO CUEVAS
12	GUERRERO	29	CHILPANCINGO DE LOS BRAVO	120290260	RANCHO LOS LIMONES
12	GUERRERO	29	CHILPANCINGO DE LOS BRAVO	120290261	NINGUNO [TALLER MECÁNICO]
12	GUERRERO	29	CHILPANCINGO DE LOS BRAVO	120290262	CAJELITOS DOS
12	GUERRERO	29	CHILPANCINGO DE LOS BRAVO	120290263	ESTABLOS PARA ORDEÑA
12	GUERRERO	29	CHILPANCINGO DE LOS BRAVO	120290264	CAJELITOS UNO
12	GUERRERO	29	CHILPANCINGO DE LOS BRAVO	120290266	CAJELITOS CUATRO
12	GUERRERO	29	CHILPANCINGO DE LOS BRAVO	120290267	COLONIA PROGRESO
12	GUERRERO	29	CHILPANCINGO DE LOS BRAVO	120290269	CUENCA LECHERA
12	GUERRERO	29	CHILPANCINGO DE LOS BRAVO	120290270	MANANTIAL DE LA CRUZ
12	GUERRERO	29	CHILPANCINGO DE LOS BRAVO	120290273	COLONIA ALTA CUAUHTÉMOC
12	GUERRERO	29	CHILPANCINGO DE LOS BRAVO	120290274	COLONIA SAN ISIDRO (AMPLIACIÓN COLONIA SAN ISIDRO)
12	GUERRERO	29	CHILPANCINGO DE LOS BRAVO	120290276	EL CHAPOPOTE
12	GUERRERO	29	CHILPANCINGO DE LOS BRAVO	120290278	TABIQUERÍAS
12	GUERRERO	29	CHILPANCINGO DE LOS BRAVO	120290281	EL ZAPOTILLO
12	GUERRERO	29	CHILPANCINGO DE LOS BRAVO	120290284	LAS PILITAS



## PODER LEGISLATIVO

12	GUERRERO	29	CHILPANCINGO DE LOS BRAVO	120290285	COLONIA AGUIYUCO
12	GUERRERO	29	CHILPANCINGO DE LOS BRAVO	120290286	COLONIA EL PALMAR
12	GUERRERO	29	CHILPANCINGO DE LOS BRAVO	120290287	DON ALFONSO
12	GUERRERO	29	CHILPANCINGO DE LOS BRAVO	120290288	COLONIA SAN ÁNGEL
12	GUERRERO	29	CHILPANCINGO DE LOS BRAVO	120290289	COLONIA EDUARDO NERI
12	GUERRERO	29	CHILPANCINGO DE LOS BRAVO	120290290	DIECISÉIS DE SEPTIEMBRE
12	GUERRERO	29	CHILPANCINGO DE LOS BRAVO	120290291	NINGUNO
12	GUERRERO	29	CHILPANCINGO DE LOS BRAVO	120290292	COLONIA EL HUAJAL
12	GUERRERO	29	CHILPANCINGO DE LOS BRAVO	120290294	UNIDAD HABITACIONAL
12	GUERRERO	29	CHILPANCINGO DE LOS BRAVO	120290295	COLONIA DEL PPS
12	GUERRERO	29	CHILPANCINGO DE LOS BRAVO	120290297	RANCHO AMELITOS
12	GUERRERO	29	CHILPANCINGO DE LOS BRAVO	120290299	COLONIA RENACIMIENTO
12	GUERRERO	29	CHILPANCINGO DE LOS BRAVO	120290301	COLONIA VILLA VICTORIA
12	GUERRERO	29	CHILPANCINGO DE LOS BRAVO	120290302	COLONIA PLAN DE AYALA
12	GUERRERO	29	CHILPANCINGO DE LOS BRAVO	120290303	POTRERO DE SERGIO RAMÍREZ
12	GUERRERO	29	CHILPANCINGO DE LOS BRAVO	120290304	COLONIA CUATRO DE ABRIL
12	GUERRERO	29	CHILPANCINGO DE LOS BRAVO	120290312	FRACCIONAMIENTO DIANA LAURA RIOJAS DE COLOSIO DOS
12	GUERRERO	29	CHILPANCINGO DE LOS BRAVO	120290313	RANCHO LOS FRESNOS (FRACCIONAMIENTO LOS FRESNOS)
12	GUERRERO	29	CHILPANCINGO DE LOS BRAVO	120290314	COLONIA ROSARIO IBARRA DE PIEDRA
12	GUERRERO	29	CHILPANCINGO DE LOS BRAVO	120290316	TEXCALCO UNO
12	GUERRERO	29	CHILPANCINGO DE LOS BRAVO	120290317	RANCHO DE LOS RAMÍREZ
12	GUERRERO	29	CHILPANCINGO DE LOS BRAVO	120290319	FRACCIONAMIENTO GARZÓN
12	GUERRERO	29	CHILPANCINGO DE LOS BRAVO	120290320	CENTRO REGIONAL DE READAPTACIÓN SOCIAL
12	GUERRERO	29	CHILPANCINGO DE LOS BRAVO	120290321	EL CRUCERO
12	GUERRERO	29	CHILPANCINGO DE LOS BRAVO	120290322	TLALCINGA UNO
12	GUERRERO	29	CHILPANCINGO DE LOS BRAVO	120290323	CAMPO DE TIRO
12	GUERRERO	29	CHILPANCINGO DE LOS BRAVO	120290324	GRANJA ALTOS DE TEPANGO
12	GUERRERO	29	CHILPANCINGO DE LOS BRAVO	120290328	COLONIA TEXCALCO (AMPLIACIÓN JARDINES DEL SUR)
12	GUERRERO	29	CHILPANCINGO DE LOS BRAVO	120290330	CORRALÓN



## PODER LEGISLATIVO

12	GUERRERO	29	CHILPANCINGO DE LOS BRAVO	120290331	LA CRUCECITA (LOS MANGUITOS)
12	GUERRERO	29	CHILPANCINGO DE LOS BRAVO	120290332	FRACCIONAMIENTO EL PARAÍSO
12	GUERRERO	29	CHILPANCINGO DE LOS BRAVO	120290333	FRACCIONAMIENTOS LOS RAMÍREZ
12	GUERRERO	29	CHILPANCINGO DE LOS BRAVO	120290334	GRANJA DOÑA CONSUELO
12	GUERRERO	29	CHILPANCINGO DE LOS BRAVO	120290335	LA MAROMA
12	GUERRERO	29	CHILPANCINGO DE LOS BRAVO	120290336	MINERALES NO METÁLICOS DE GUERRERO
12	GUERRERO	29	CHILPANCINGO DE LOS BRAVO	120290337	NUEVO ASENTAMIENTO S/N (CALLE DE LA ANTENA)
12	GUERRERO	29	CHILPANCINGO DE LOS BRAVO	120290338	LA PRESA
12	GUERRERO	29	CHILPANCINGO DE LOS BRAVO	120290339	EL TEJOCOTE (IGLESIA VIEJA)
12	GUERRERO	29	CHILPANCINGO DE LOS BRAVO	120290340	TIERRA SUMIDA
12	GUERRERO	29	CHILPANCINGO DE LOS BRAVO	120290341	TRITURADORA DE PIEDRA UNO
12	GUERRERO	29	CHILPANCINGO DE LOS BRAVO	120290342	TRITURADORA DE PIEDRA DOS
12	GUERRERO	29	CHILPANCINGO DE LOS BRAVO	120290343	RANCHITO VIEJO
12	GUERRERO	29	CHILPANCINGO DE LOS BRAVO	120290345	FRACCIONAMIENTO VALLE VERDE
12	GUERRERO	29	CHILPANCINGO DE LOS BRAVO	120290347	LA FORESTAL [BASURERO]
12	GUERRERO	29	CHILPANCINGO DE LOS BRAVO	120290348	COLONIA ÁNGEL AGUIRRE RIVERO
12	GUERRERO	29	CHILPANCINGO DE LOS BRAVO	120290349	COLONIA SAN LUCAS
12	GUERRERO	29	CHILPANCINGO DE LOS BRAVO	120290350	FRACCIONAMIENTO LA CINCA
12	GUERRERO	29	CHILPANCINGO DE LOS BRAVO	120290351	FRACCIONAMIENTO REGIÓN CENTRO UNIDO ASOCIACIÓN DE MAESTROS
12	GUERRERO	29	CHILPANCINGO DE LOS BRAVO	120290352	GRANJAS (BARRANCA DE TECUANAPA)
12	GUERRERO	29	CHILPANCINGO DE LOS BRAVO	120290353	RANCHO LOS ARCOS
12	GUERRERO	29	CHILPANCINGO DE LOS BRAVO	120290354	LA RASTRA
12	GUERRERO	29	CHILPANCINGO DE LOS BRAVO	120290355	CASA BLANCA
12	GUERRERO	29	CHILPANCINGO DE LOS BRAVO	120290356	TEPOLCINGO
12	GUERRERO	29	CHILPANCINGO DE LOS BRAVO	120290357	TERRAZAS DE CHILPANCINGO
12	GUERRERO	29	CHILPANCINGO DE LOS BRAVO	120290358	ZOQUITIPA
12	GUERRERO	29	CHILPANCINGO DE LOS BRAVO	120290359	ASERRADERO LA LAGUNITA
12	GUERRERO	29	CHILPANCINGO DE LOS BRAVO	120290360	LA CIÉNEGA
12	GUERRERO	29	CHILPANCINGO DE LOS BRAVO	120290361	FRACCIONAMIENTO TETIPAC (COL. TIERRA BLANCA)





## PODER LEGISLATIVO

12	GUERRERO	29	CHILPANCINGO DE LOS BRAVO	120290363	KILÓMETRO NUEVE MAS TRESCIENTOS
12	GUERRERO	29	CHILPANCINGO DE LOS BRAVO	120290364	EL MANGO SECO
12	GUERRERO	29	CHILPANCINGO DE LOS BRAVO	120290365	EL PARAÍSO DE LEIJ [RESTAURANTE Y BALNEARIO]
12	GUERRERO	29	CHILPANCINGO DE LOS BRAVO	120290366	LOS PINOS
12	GUERRERO	29	CHILPANCINGO DE LOS BRAVO	120290367	EL POSQUELITE [TABIQUERÍAS]
12	GUERRERO	29	CHILPANCINGO DE LOS BRAVO	120290368	POZA DEL PERRO
12	GUERRERO	29	CHILPANCINGO DE LOS BRAVO	120290369	RANCHO EL CORRALÓN
12	GUERRERO	29	CHILPANCINGO DE LOS BRAVO	120290371	SANDI (RESTAURANT)
12	GUERRERO	29	CHILPANCINGO DE LOS BRAVO	120290372	LA BARRANCA DE LA LIMA
12	GUERRERO	29	CHILPANCINGO DE LOS BRAVO	120290373	EL AHUEJOTE
12	GUERRERO	29	CHILPANCINGO DE LOS BRAVO	120290374	AMPLIACIÓN RENACIMIENTO
12	GUERRERO	29	CHILPANCINGO DE LOS BRAVO	120290375	AMPLIACIÓN UNIDAD DEPORTIVA
12	GUERRERO	29	CHILPANCINGO DE LOS BRAVO	120290376	ASOCIACIÓN CIVIL LAS TORRES
12	GUERRERO	29	CHILPANCINGO DE LOS BRAVO	120290377	BARRANCA DEL HUAJE SECO
12	GUERRERO	29	CHILPANCINGO DE LOS BRAVO	120290378	CAMPOS ELEUTERIO
12	GUERRERO	29	CHILPANCINGO DE LOS BRAVO	120290379	COLONIA ALTAMIRANO TERCERA SECCIÓN
12	GUERRERO	29	CHILPANCINGO DE LOS BRAVO	120290380	COLONIA BARRANCA DE PEZUAPA
12	GUERRERO	29	CHILPANCINGO DE LOS BRAVO	120290381	EL CULEBREDO (COLONIA ALBORADA)
12	GUERRERO	29	CHILPANCINGO DE LOS BRAVO	120290382	COLONIA EMILIANO ZAPATA
12	GUERRERO	29	CHILPANCINGO DE LOS BRAVO	120290383	COLONIA LA FLORIDA
12	GUERRERO	29	CHILPANCINGO DE LOS BRAVO	120290384	COLONIA LAS TRINCHERAS
12	GUERRERO	29	CHILPANCINGO DE LOS BRAVO	120290385	COLONIA RUBÉN FIGUEROA ALCOGER
12	GUERRERO	29	CHILPANCINGO DE LOS BRAVO	120290386	COLONIA RUBÉN MORA
12	GUERRERO	29	CHILPANCINGO DE LOS BRAVO	120290387	COLONIA SERVIDOR PÚBLICO
12	GUERRERO	29	CHILPANCINGO DE LOS BRAVO	120290388	COLONIA TELUMBRE
12	GUERRERO	29	CHILPANCINGO DE LOS BRAVO	120290389	COLONIA VILLA VICTORIA
12	GUERRERO	29	CHILPANCINGO DE LOS BRAVO	120290390	FRACCIONAMIENTO AZTECA
12	GUERRERO	29	CHILPANCINGO DE LOS BRAVO	120290391	FRACCIONAMIENTO HUITZICATZIN
12	GUERRERO	29	CHILPANCINGO DE LOS BRAVO	120290392	FRACCIONAMIENTO OMBU



## PODER LEGISLATIVO

12	GUERRERO	29	CHILPANCINGO DE LOS BRAVO	120290394	RANCHO SIMÓN RODRÍGUEZ
12	GUERRERO	29	CHILPANCINGO DE LOS BRAVO	120290395	EL SALADO
12	GUERRERO	29	CHILPANCINGO DE LOS BRAVO	120290397	SEÑOR SERAFÍN NUÑEZ
12	GUERRERO	29	CHILPANCINGO DE LOS BRAVO	120290398	COLONIA CHILPANCINGO
12	GUERRERO	29	CHILPANCINGO DE LOS BRAVO	120290400	COLONIA JOSÉ FRANCISCO RUIZ MASSIEU
12	GUERRERO	29	CHILPANCINGO DE LOS BRAVO	120290401	COLONIA VILLA DEL SOL
12	GUERRERO	29	CHILPANCINGO DE LOS BRAVO	120290402	FRACCIONAMIENTO LA FLORIDA
12	GUERRERO	29	CHILPANCINGO DE LOS BRAVO	120290406	EL CANTÓN
12	GUERRERO	29	CHILPANCINGO DE LOS BRAVO	120290407	CASAS VIEJAS
12	GUERRERO	29	CHILPANCINGO DE LOS BRAVO	120290408	LAS ENRAMADAS (RANCHO LAS ENRAMADAS)
12	GUERRERO	29	CHILPANCINGO DE LOS BRAVO	120290409	EL GUARUMBO
12	GUERRERO	29	CHILPANCINGO DE LOS BRAVO	120290410	LAS HUERTAS
12	GUERRERO	29	CHILPANCINGO DE LOS BRAVO	120290411	LAS IGUANAS
12	GUERRERO	29	CHILPANCINGO DE LOS BRAVO	120290412	LLANO GRANDE
12	GUERRERO	29	CHILPANCINGO DE LOS BRAVO	120290414	NICANAHUALOYA
12	GUERRERO	29	CHILPANCINGO DE LOS BRAVO	120290415	EL PALMAR
12	GUERRERO	29	CHILPANCINGO DE LOS BRAVO	120290417	RANCHO ARENAS BLANCAS
12	GUERRERO	29	CHILPANCINGO DE LOS BRAVO	120290418	TECALCO
12	GUERRERO	29	CHILPANCINGO DE LOS BRAVO	120290420	TRANCA VIEJA
12	GUERRERO	29	CHILPANCINGO DE LOS BRAVO	120290421	ZEUTLA
12	GUERRERO	29	CHILPANCINGO DE LOS BRAVO	120290422	COLONIA LOS PINOS (COLONIA LOMA BONITA)
12	GUERRERO	29	CHILPANCINGO DE LOS BRAVO	120290423	COMOCHOAPA
12	GUERRERO	29	CHILPANCINGO DE LOS BRAVO	120290424	CUATLICHA
12	GUERRERO	29	CHILPANCINGO DE LOS BRAVO	120290425	CHAMILPA
12	GUERRERO	29	CHILPANCINGO DE LOS BRAVO	120290426	LAS GRANJAS
12	GUERRERO	29	CHILPANCINGO DE LOS BRAVO	120290427	LA MARMAJA
12	GUERRERO	29	CHILPANCINGO DE LOS BRAVO	120290428	ODILÓN CASTAÑÓN ALCOCER
12	GUERRERO	29	CHILPANCINGO DE LOS BRAVO	120290429	LA PALMA
12	GUERRERO	29	CHILPANCINGO DE LOS BRAVO	120290430	EL REPARITO



## PODER LEGISLATIVO

12	GUERRERO	29	CHILPANCINGO DE LOS BRAVO	120290431	TLACATEPEC (LA CIÉNEGA)
12	GUERRERO	29	CHILPANCINGO DE LOS BRAVO	120290432	CRUZ DE OCOTE
12	GUERRERO	29	CHILPANCINGO DE LOS BRAVO	120290433	LA CIÉNEGA
12	GUERRERO	29	CHILPANCINGO DE LOS BRAVO	120290434	FRACCIONAMIENTO LINALOE
12	GUERRERO	29	CHILPANCINGO DE LOS BRAVO	120290435	FRACCIONAMIENTO GRANJA ACEVEDO
12	GUERRERO	29	CHILPANCINGO DE LOS BRAVO	120290436	FRACCIONAMIENTO POPULAR NORBERTO FLORES BAÑOS
12	GUERRERO	29	CHILPANCINGO DE LOS BRAVO	120290437	COLONIA BOSQUES DEL ORIENTE
12	GUERRERO	29	CHILPANCINGO DE LOS BRAVO	120290438	AGUA PURIFICADA PACÍFICO
12	GUERRERO	29	CHILPANCINGO DE LOS BRAVO	120290439	PLANTA PURIFICADORA LA SIERRITA
12	GUERRERO	29	CHILPANCINGO DE LOS BRAVO	120290440	COLONIA TIERRAS PRIETAS
12	GUERRERO	29	CHILPANCINGO DE LOS BRAVO	120290441	COLONIA TIERRA BLANCA
12	GUERRERO	29	CHILPANCINGO DE LOS BRAVO	120290442	LAS JUNTAS
12	GUERRERO	29	CHILPANCINGO DE LOS BRAVO	120290443	RANCHO VIEJO
12	GUERRERO	29	CHILPANCINGO DE LOS BRAVO	120290444	LOS PLANES
12	GUERRERO	29	CHILPANCINGO DE LOS BRAVO	120290445	OJO DE AGUA
12	GUERRERO	29	CHILPANCINGO DE LOS BRAVO	120290446	LAS CARPAS
12	GUERRERO	29	CHILPANCINGO DE LOS BRAVO	120290447	AMPLIACIÓN TRINCHERA
12	GUERRERO	29	CHILPANCINGO DE LOS BRAVO	120290448	LAS CANOITAS
12	GUERRERO	29	CHILPANCINGO DE LOS BRAVO	120290449	EL ENCINO BARRIGÓN
12	GUERRERO	29	CHILPANCINGO DE LOS BRAVO	120290450	EL DURAZNO
12	GUERRERO	29	CHILPANCINGO DE LOS BRAVO	120290451	LOS PARAJES
12	GUERRERO	29	CHILPANCINGO DE LOS BRAVO	120290452	NUEVO MÉXICO [COLONIA]
12	GUERRERO	29	CHILPANCINGO DE LOS BRAVO	120290453	LAS JOYAS
12	GUERRERO	29	CHILPANCINGO DE LOS BRAVO	120290454	LA CIENEGUILLA
12	GUERRERO	29	CHILPANCINGO DE LOS BRAVO	120290455	EL GARBANZAL
12	GUERRERO	29	CHILPANCINGO DE LOS BRAVO	120290456	NUEVO SAN VICENTE
12	GUERRERO	29	CHILPANCINGO DE LOS BRAVO	120290457	RENACIMIENTO AGUA HERNÁNDEZ
12	GUERRERO	29	CHILPANCINGO DE LOS BRAVO	120290458	LOS EUCALIPTOS
12	GUERRERO	29	CHILPANCINGO DE LOS BRAVO	120290459	EL POTRERO



## PODER LEGISLATIVO

12	GUERRERO	29	CHILPANCINGO DE LOS BRAVO	120290460	CAMPESTRE RIVERA
12	GUERRERO	29	CHILPANCINGO DE LOS BRAVO	120290461	YAULINGO

*El resto de los caracteres será asignado de manera individual como lo marca el Reglamento de la Ley Número 266 de Catastro para los Municipios del Estado de Guerrero.*

### **ANEXO 2.- IMÁGENES CARTOGRÁFICAS E IMÁGENES SATELITALES DE LOS SECTORES CATASTRALES.**

*(Se integra por imágenes cartográficas e imágenes satelitales de 44 sectores catastrales)*

Que en sesiones de fecha 19 y 20 de diciembre del 2023, el Dictamen en desahogo recibió primera y dispensa de la segunda lectura, por lo que en términos de lo establecido en los artículos 262, 264 y 265 de la Ley Orgánica del Poder Legislativo del Estado de Guerrero Número 231, la Presidencia de la Mesa Directiva, habiendo sido expuestos los motivos y el contenido del Dictamen, al no existir votos particulares en el mismo y no habiéndose registrado diputados en contra en la discusión, se preguntó a la Plenaria si existían reserva de artículos, y no habiéndose registrado reserva de artículos, se sometió el dictamen en lo general y en lo particular, aprobándose el dictamen por unanimidad de votos.

Que aprobado en lo general y en lo particular el Dictamen, la Presidencia de la Mesa Directiva del Honorable Congreso del Estado realizó la Declaratoria siguiente: *“Esta Presidencia en términos de nuestra Ley Orgánica, tiene por aprobado el Dictamen con proyecto de Decreto por el que se aprueban las Tablas de Valores Unitarios de uso de Suelo y de Construcción que Servirán de Base al Honorable Ayuntamiento del Municipio de Chilpancingo de los Bravo del Estado de Guerrero, para el cobro de las contribuciones sobre propiedad inmobiliaria durante el ejercicio fiscal 2024. Emítase el Decreto correspondiente y remítase a las Autoridades competentes para los efectos legales conducentes”.*

Por lo anteriormente expuesto y con fundamento en lo dispuesto en los artículos 61 fracción I de la Constitución Política Local, 227 y 287 de la Ley Orgánica del Poder Legislativo en vigor, este Honorable Congreso decreta y expide el siguiente:





## PODER LEGISLATIVO

**DECRETO NÚMERO 658 POR EL QUE SE APRUEBAN LAS TABLAS DE VALORES UNITARIOS DE USO DE SUELO Y DE CONSTRUCCIÓN QUE SERVIRÁN DE BASE AL HONORABLE AYUNTAMIENTO DEL MUNICIPIO DE CHILPANCINGO DE LOS BRAVO DEL ESTADO DE GUERRERO, PARA EL COBRO DE LAS CONTRIBUCIONES SOBRE PROPIEDAD INMOBILIARIA DURANTE EL EJERCICIO FISCAL 2024.**

**ARTÍCULO ÚNICO.-** Se aprueban las Tablas de Valores Unitarios de Uso de Suelo y de Construcción que servirán de base al Honorable Ayuntamiento del Municipio de **Chilpancingo de los Bravo**, Guerrero, para el cobro de las contribuciones sobre propiedad inmobiliaria, durante el ejercicio fiscal 2024, en los siguientes términos:

### I.- TABLA DE VALORES UNITARIOS DE USO DE SUELO RÚSTICO.

SECTOR CATASTRAL	CLAVE DE SECTOR	DESCRIPCIÓN DE LA UBICACIÓN DE LA CALLE O SECTOR	VALOR EN UMA's POR Ha.
0	1	TERRENOS DE RIEGO	339.69
0	2	TERRENOS DE HUMEDAD	312.52
0	3	TERRENOS DE TEMPORAL	271.75
0	4	TERRENOS DE AGOSTADERO LABORABLE	135.82
0	5	TERRENOS DE AGOSTADERO CERRIL	67.92
0	6	TERRENOS DE MONTE ALTO SIN EXPLOTACIÓN FORESTAL	90.52
0	7	TERRENOS DE MONTE ALTO SUSCEPTIBLES PARA EXPLOTACIÓN FORESTAL	101.91
0	8	TERRENOS DE EXPLOTACIÓN MINERA (METALES Y DEMÁS DERIVADOS DE ESTOS)	339.69



## PODER LEGISLATIVO

### DESCRIPCIÓN DE LOS TIPOS DE PREDIOS RÚSTICOS.

**1.- TERRENOS DE RIEGO:** Son aquellos que, en virtud de obras artificiales, dispongan de agua suficiente para sostener en forma permanente los cultivos propios, con independencia de la precipitación pluvial.

**2.- TERRENOS DE HUMEDAD:** Son aquellos que por las condiciones del suelo y meteorológicas, suministran a los cultivos humedad suficiente para su desarrollo, con independencia del riego.

**3.- TERRENOS DE TEMPORAL:** Son aquellos en que sus cultivos completan su ciclo vegetativo, exclusivamente a través de la precipitación pluvial.

**4.- TERRENOS DE AGOSTADERO LABORABLE:** Son aquellos que, por la precipitación pluvial, topografía o calidad, producen en forma natural o cultivada pastos y forrajes que sirven de alimento para el ganado, son tierras que pueden servir para cultivar en épocas de precipitación pluvial.

**5.- TERRENOS DE AGOSTADERO CERRIL:** Son aquellos que, por la precipitación pluvial, topografía o calidad, producen en forma natural pastos y forrajes pueden servir de alimento para el ganado.

**6.- TERRENOS DE MONTE ALTO SIN EXPLOTACIÓN FORESTAL:** Son aquellos que se encuentran poblados de árboles, en espesura tal que impidan su aprovechamiento para fines agrícolas o de agostadero.

**7.- TERRENOS DE MONTE ALTO SUSCEPTIBLES PARA EXPLOTACIÓN FORESTAL:** Son aquellos que se encuentran poblados de árboles, en espesura tal que impidan su aprovechamiento para fines agrícolas o de agostadero, utilizados para la extracción de recursos forestales, esta actividad suele llevarse a cabo para la obtención de madera, frutos o corcho.

**8.- TERRENOS DE EXPLOTACIÓN MINERA (METALES Y DEMÁS DERIVADOS DE ESTOS):** Son aquellos que por sus condiciones naturales son susceptibles de explotación minera, llevando a cabo actividades propias para la extracción de yacimiento de minerales.



## PODER LEGISLATIVO

### II.- TABLA DE VALORES UNITARIOS DE USO DE SUELO URBANO.

No. DE CLAVE			NOMBRE DEL CONDOMINIO, SUBDIVISIÓN, BARRIO, COLONIA Y/O FRACCIONAMIENTO.	VALOR EN UMA's POR M <sup>2</sup>
SECTOR	COLONIA	CALLE	NOMBRE DE VIALIDAD	
<b>SECTOR CATASTRAL 001</b>				
<b>BARRIO DE SAN ANTONIO</b>				
001	081	001	ANDADOR TORONJIL	6.48
001	081	002	CALLE 5 DE FEBRERO	8.64
001	081	003	CALLE CERRADA DE ZARAGOZA	6.48
001	081	004	CALLE CERRADA HEROÍNAS DEL SUR	6.48
001	081	005	CALLE FRANCISCO JAVIER MINA	8.64
001	081	006	CALLE HEROÍNAS DEL SUR	8.64
001	081	007	CALLE IGNACIO ALLENDE	8.64
001	081	008	CALLE IGNACIO MANUEL ALTAMIRANO	8.64
001	081	009	CALLE IGNACIO ZARAGOZA	8.64
001	081	010	CALLE NIÑOS HÉROES	8.64
<b>BARRIO DE SAN FRANCISCO</b>				
001	082	011	CALLE IGNACIO RAMÍREZ	10.37
<b>BARRIO DE SAN MATEO</b>				
001	083	012	CALLE 16 DE SEPTIEMBRE	8.64
001	083	013	CALLE BALTAZAR R. LEYVA MANCILLA	8.64
001	083	014	CALLE CORREGIDORA	8.64
001	083	015	CALLE CUAUHTÉMOC	8.64
001	083	016	CALLE IGNACIO RAYÓN	8.64
001	083	017	CALLE JUSTO SIERRA	8.64
001	083	018	CALLE MIGUEL HIDALGO	8.64
<b>COLONIA CENTRO</b>				
001	135	019	AVENIDA BENITO JUÁREZ	10.37
001	135	020	AVENIDA JUAN N. ÁLVAREZ	10.37
001	135	021	AVENIDA JUAN RUÍZ DE ALARCÓN	10.37
001	135	022	AVENIDA MIGUEL ALEMÁN	10.37
001	135	023	AVENIDA VICENTE GUERRERO	10.37
001	135	024	CALLE 16 DE SEPTIEMBRE	8.64
001	135	025	CALLE 18 DE MARZO	8.64
001	135	026	CALLE 20 DE NOVIEMBRE	5.90
001	135	027	CALLE 5 DE FEBRERO	8.64
001	135	028	CALLE 5 DE MAYO	8.64



## PODER LEGISLATIVO

No. DE CLAVE			NOMBRE DEL CONDOMINIO, SUBDIVISIÓN, BARRIO, COLONIA Y/O FRACCIONAMIENTO.	VALOR EN UMA's POR M <sup>2</sup>
SECTOR	COLONIA	CALLE	NOMBRE DE VIALIDAD	
001	135	029	CALLE ADRIÁN CASTREJÓN	5.76
001	135	030	CALLE ANTONIA NAVA DE CATALÁN	8.64
001	135	031	CALLE BALTAZAR R. LEYVA MANCILLA	8.64
001	135	032	CALLE CORREGIDORA	8.64
001	135	033	CALLE CRISTÓBAL COLON	8.64
001	135	034	CALLE EMILIANO ZAPATA	11.50
001	135	035	CALLE FRANCISCO I. MADERO	8.64
001	135	036	CALLE FRANCISCO JAVIER MINA	8.64
001	135	037	CALLE HEROÍNAS DEL SUR	8.64
001	135	038	CALLE IGNACIO ALLENDE	8.64
001	135	039	CALLE IGNACIO MANUEL ALTAMIRANO	8.64
001	135	040	CALLE IGNACIO RAMÍREZ	10.37
001	135	041	CALLE IGNACIO RAYÓN	8.64
001	135	042	CALLE IGNACIO ZARAGOZA	8.64
001	135	043	CALLE JOSÉ MARÍA MORELOS Y PAVÓN	8.64
001	135	044	CALLE JUSTO SIERRA	8.64
001	135	045	CALLE MARIANO ABASOLO	8.64
001	135	046	CALLE MIGUEL HIDALGO	8.64
001	135	047	CALLE NICOLÁS BRAVO	8.64
001	135	048	CALLE NIÑOS HÉROES	8.64
001	135	049	CALLE PEDRO ASCENCIO	8.64
001	135	050	CALLE PRIVADA IGNACIO ZARAGOZA	5.00
001	135	051	CALLE RAYMUNDO ABARCA ALARCÓN	8.64
001	135	052	CALLE REPÚBLICA DEL SALVADOR	8.64
001	135	053	CALLE SAN MIGUEL	5.76
001	135	054	CALLE VALERIO TRUJANO	8.64
<b>CUAUHTÉMOC SUR</b>				
001	164	055	AVENIDA MIGUEL ALEMÁN	10.37
001	164	056	CALLE ADRIÁN CASTREJÓN	5.76
001	164	057	CALLE IGNACIO RAMÍREZ	10.37
001	164	058	CALLE JOSÉ INOCENTE LUGO	5.76
001	164	059	CALLE PRIVADA JACARANDAS	5.76
001	164	060	CALLE RAFAEL CATALÁN CALVO	5.76
001	164	061	CALLE SAN MIGUEL	5.76
<b>LOS SAUCES</b>				
001	450	062	AVENIDA JUAN N. ÁLVAREZ	10.37





## PODER LEGISLATIVO

No. DE CLAVE			NOMBRE DEL CONDOMINIO, SUBDIVISIÓN, BARRIO, COLONIA Y/O FRACCIONAMIENTO.	VALOR EN UMA's POR M <sup>2</sup>
SECTOR	COLONIA	CALLE	NOMBRE DE VIALIDAD	
001	450	063	CALLE BARRANCA DE PEZOAPA	4.32
001	450	064	CALLE DE LOS AMATES	5.76
001	450	065	CALLE DE LOS LAURELES	4.32
001	450	066	CALLE DE LOS TULIPANES	5.76
001	450	067	CALLE DEL JAZMÍN	4.32
001	450	068	CALLE DEL ROSAL	4.32
001	450	069	CALLE FÉLIX BARBOSA	4.32
001	450	070	CALLE PROLONGACIÓN 5 DE FEBRERO	8.64
001	450	071	CALLE PROLONGACIÓN IGNACIO MANUEL ALTAMIRANO	8.64
001	450	072	CALLE PROLONGACIÓN IGNACIO ZARAGOZA	8.64
<b>TEMIXCO</b>				
001	605	073	ANDADOR PEZOAPA	5.76
001	605	074	AVENIDA JUAN RUÍZ DE ALARCÓN	10.37
001	605	075	AVENIDA LÁZARO CÁRDENAS	10.37
001	605	076	CALLE ALFONSO G. ALARCÓN	5.76
001	605	077	CALLE DE LA ROSA	5.76
001	605	078	CALLE FAUSTINO VILLALBA	5.76
001	605	079	CALLE GENERAL NICOLÁS REGULES	5.76
001	605	080	CALLE JOSÉ MA. ARTEAGA	5.76
001	605	081	CALLE PRIVADA FAUSTINO VILLALBA	5.76
001	605	082	CALLE PRIVADA TEMIXCO	5.76
001	605	083	CALLE PROLONGACIÓN IGNACIO RAMÍREZ	5.76
001	605	084	CALLE TRINIDAD GÓMEZ	5.76
001	605	085	CALLE VICENTE JIMÉNEZ	5.76
No. DE CLAVE			NOMBRE DEL CONDOMINIO, SUBDIVISIÓN, BARRIO, COLONIA Y/O FRACCIONAMIENTO.	VALOR EN UMA's POR M <sup>2</sup>
SECTOR	COLONIA	CALLE	NOMBRE DE VIALIDAD	
<b>SECTOR CATASTRAL 002</b>				
<b>APANCINGO</b>				
002	068	001	CALLE ALDAMA	4.97
002	068	002	CALLE BARRANCA DE APANCINGO	3.59
002	068	003	CALLE CERRADA RÍO AZUL	4.97
002	068	004	CALLE IGNACIO CUEVAS	4.97
002	068	005	CALLE RÍO AZUL	4.97



## PODER LEGISLATIVO

No. DE CLAVE			NOMBRE DEL CONDOMINIO, SUBDIVISIÓN, BARRIO, COLONIA Y/O FRACCIONAMIENTO.	VALOR EN UMA's POR M <sup>2</sup>
SECTOR	COLONIA	CALLE	NOMBRE DE VIALIDAD	
002	068	006	CALLE RÍO BALSAS	4.97
002	068	007	CALLE RÍO PAPAGAYO	4.97
002	068	008	CALLE RÍO VERDE	4.97
<b>BARRIO DE SAN ANTONIO</b>				
002	081	009	ANDADOR BARRANCA DE APANCINGO	4.17
002	081	010	CALLE 5 DE FEBRERO	8.64
002	081	011	CALLE ALDAMA	4.97
002	081	012	CALLE CERRADA DE ALDAMA	4.97
002	081	013	CALLE EL FORTÍN	5.47
002	081	014	CALLE FRANCISCO JAVIER MINA	8.64
002	081	015	CALLE HEROÍNAS DEL SUR	8.64
002	081	016	CALLE IGNACIO ALLENDE	7.00
002	081	017	CALLE JOSÉ AGUSTÍN RAMÍREZ	5.47
002	081	018	CALLE MARGARITO DAMIÁN VARGAS	5.47
002	081	019	CALLE NIÑOS HÉROES	8.64
002	081	020	CALLE PROCOPIO I. GARCÍA LUNA	5.47
002	081	021	CALLE RUBÉN MORA	5.47
002	081	022	CALLE VELÁZQUEZ DE LEÓN	4.32
002	081	023	CALLEJÓN DEL FORTÍN	4.97
002	081	024	CALLEJÓN FRANCISCO JAVIER MINA	5.47
<b>BARRIO DE SAN MATEO</b>				
002	083	025	ANDADOR BARRANCA DE APANCINGO	4.17
002	083	026	CALLE 16 DE SEPTIEMBRE	8.64
002	083	027	CALLE 5 DE FEBRERO	8.64
002	083	028	CALLE CORREGIDORA	8.64
002	083	029	CALLE CUAUHTÉMOC	8.64
002	083	030	CALLE LEONA VICARIO	5.47
002	083	031	CALLE LERDO DE TEJADA	7.92
002	083	032	CALLE MELCHOR OCAMPO	5.47
002	083	033	CALLE MIGUEL HIDALGO	8.64
002	083	034	CALLE PRIVADA NIÑO PERDIDO	4.97
002	083	035	CALLE SANTOS CABAÑAS	4.97
002	083	036	CALLEJÓN 16 DE SEPTIEMBRE	6.00
<b>LOMAS DE SAN ANTONIO</b>				
002	422	037	AVENIDA CHILPANCINGO	6.40
002	422	038	CALLE BENJAMÍN RIVAS	4.97



## PODER LEGISLATIVO

No. DE CLAVE			NOMBRE DEL CONDOMINIO, SUBDIVISIÓN, BARRIO, COLONIA Y/O FRACCIONAMIENTO.	VALOR EN UMA's POR M <sup>2</sup>
SECTOR	COLONIA	CALLE	NOMBRE DE VIALIDAD	
002	422	039	CALLE IGNACIO CUEVAS	4.32
002	422	040	CALLE LORENZO BARCELATA	4.32
002	422	041	CALLE PROLONGACIÓN AGUSTÍN RAMÍREZ	4.97
002	422	042	CALLE PROLONGACIÓN ALDAMA	5.47
002	422	043	CALLE PROLONGACIÓN MARGARITO DAMIÁN VARGAS	5.47
002	422	044	CALLE PROLONGACIÓN RODOLFO NERI	5.47
002	422	045	CALLE RUBÉN MORA	4.32
<b>LOS ÁNGELES</b>				
002	433	046	CALLE AGUSTÍN LARA	4.97
002	433	047	CALLE AGUSTÍN RAMÍREZ	4.97
002	433	048	CALLE ALDAMA	5.47
002	433	049	CALLE ÁNGEL DEL CASTILLO	5.47
002	433	050	CALLE ANTONIO I. DELGADO	4.32
002	433	051	CALLE DAVID PASTRANA	4.97
002	433	052	CALLE GUTY CÁRDENAS	4.32
002	433	053	CALLE JOSÉ INOCENTE LUGO	4.97
002	433	054	CALLE JOSÉ OCAMPO	4.32
002	433	055	CALLE LORENZO BARCELATA	4.32
002	433	056	CALLE MANUEL M. PONCE	4.32
002	433	057	CALLE MARGARITO DAMIÁN VARGAS	5.47
002	433	058	CALLE MAURO HUERTA MOLINA	4.32
002	433	059	CALLE PROLONGACIÓN IGNACIO ALLENDE	5.76
002	433	060	CALLE PROLONGACIÓN NIÑOS HÉROES	5.47
002	433	061	CALLE RICARDO PALMERÍN	4.97
002	433	062	CALLE RODOLFO NERI	5.47
002	433	063	CALLE VELÁZQUEZ DE LEÓN	4.32
002	433	064	CALLEJÓN AGUSTÍN RAMÍREZ	4.32
002	433	065	CALLEJÓN GUTY CÁRDENAS	4.32
002	433	066	CALLEJÓN VELÁZQUEZ DE LEÓN	4.32
002	433	067	CARRETERA FEDERAL CHILPANCINGO - TIXTLA	9.00
<b>LOS PUENTES</b>				
002	447	068	ANDADOR RUBÍ	4.32
002	447	069	ANDADOR SIN NOMBRE	4.32
002	447	070	CALLE PROLONGACIÓN CORREGIDORA	6.50



## PODER LEGISLATIVO

No. DE CLAVE			NOMBRE DEL CONDOMINIO, SUBDIVISIÓN, BARRIO, COLONIA Y/O FRACCIONAMIENTO.	VALOR EN UMA's POR M <sup>2</sup>
SECTOR	COLONIA	CALLE	NOMBRE DE VIALIDAD	
No. DE CLAVE			NOMBRE DEL CONDOMINIO, SUBDIVISIÓN, BARRIO, COLONIA Y/O FRACCIONAMIENTO.	VALOR EN UMA's POR M <sup>2</sup>
SECTOR	COLONIA	CALLE	NOMBRE DE VIALIDAD	
<b>SECTOR CATASTRAL 003</b>				
<b>BARRIO DE SAN ANTONIO</b>				
003	081	001	CALLE 5 DE FEBRERO	8.64
003	081	002	CALLE BRIGADA CHÁVEZ DE GARZÓN	4.32
003	081	003	CALLE CERRADA HEROÍNAS DEL SUR	6.48
003	081	004	CALLE GUADALUPE VICTORIA	4.32
003	081	005	CALLE HEROÍNAS DEL SUR	8.64
003	081	006	CALLE MARGARITO DAMIÁN VARGAS	5.47
003	081	007	CALLE PRIVADA 5 DE FEBRERO	4.32
003	081	008	CALLE RUBÉN MORA	5.47
003	081	009	CALLEJÓN MARGARITO DAMIÁN VARGAS	4.32
<b>EMPERADOR CUAUHTÉMOC</b>				
003	230	010	ANDADOR CUITLÁHUAC	2.60
003	230	011	ANDADOR XOCHIPILLI	2.60
003	230	012	AVENIDA ACAPULCO	4.32
003	230	013	CALLE AZUCENA	3.00
003	230	014	CALLE CERRADA QUETZALCÓATL	2.60
003	230	015	CALLE PRIVADA AZUCENA	2.60
003	230	016	CARRETERA FEDERAL CHILPANCINGO - TIXTLA	9.00
<b>FRACCIONAMIENTO UNIDAD GUERRERENSE</b>				
003	276	017	ANDADOR COCULA	4.32
003	276	018	ANDADOR CUTZAMALA	4.32
003	276	019	ANDADOR HUITZUCO	4.32
003	276	020	ANDADOR LA UNIÓN	4.32
003	276	021	ANDADOR OLINALÁ	4.32
003	276	022	ANDADOR PETATLÁN	4.32
003	276	023	ANDADOR SAN MARCOS	4.32
003	276	024	ANDADOR TIERRA COLORADA	4.32
003	276	025	ANDADOR TLAPA	4.32
003	276	026	ANDADOR TLAPEHUALA	4.32
003	276	027	ANDADOR ZIRÁNDARO	4.32
003	276	028	AVENIDA ACAPULCO	5.76





## PODER LEGISLATIVO

No. DE CLAVE			NOMBRE DEL CONDOMINIO, SUBDIVISIÓN, BARRIO, COLONIA Y/O FRACCIONAMIENTO.	VALOR EN UMA's POR M <sup>2</sup>
SECTOR	COLONIA	CALLE	NOMBRE DE VIALIDAD	
003	276	029	AVENIDA CHILPANCINGO	5.76
003	276	030	AVENIDA IGUALA	5.76
003	276	031	AVENIDA ZIHUATANEJO	5.76
003	276	032	CALLE ARCELIA	5.00
003	276	033	CALLE ATOYAC	5.00
003	276	034	CALLE COYUCA DE CATALÁN	5.00
003	276	035	CALLE OMETEPEC	5.00
003	276	036	CALLE TAXCO	5.00
003	276	037	CALLE TECPÁN	5.00
003	276	038	CALLE TELOLOAPAN	5.00
<b>LOS ÁNGELES</b>				
003	433	039	CALLE GUTY CÁRDENAS	4.32
003	433	040	CALLE PROLONGACIÓN HEROÍNAS DEL SUR	8.64
003	433	041	CALLE PROLONGACIÓN LORENZO BARCELATA	4.32
003	433	042	CALLE VELÁZQUEZ DE LEÓN	4.32
<b>LOS SAUCES</b>				
003	450	043	ANDADOR 1	4.32
003	450	044	ANDADOR 2	4.32
003	450	045	ANDADOR 3	4.32
003	450	046	ANDADOR 4	4.32
003	450	047	ANDADOR 5	4.32
003	450	048	ANDADOR 6	4.32
003	450	049	ANDADOR 7	4.32
003	450	050	ANDADOR 8	4.32
003	450	051	CALLE 5 DE FEBRERO	8.64
003	450	052	CALLE DE LOS TULIPANES	5.76
003	450	053	CALLE DEL CEDRO	4.32
003	450	054	CALLE DEL CIPRÉS	4.32
003	450	055	CALLE DEL NOGAL	4.97
003	450	056	CALLE DEL ROBLE	4.32
003	450	057	CALLE FÉLIX BARBOSA	4.32
003	450	058	CALLE LOS LAURELES	4.32
003	450	059	CALLE MARGARITO DAMIÁN VARGAS	4.32
<b>LOS SAUCES AMPLIACIÓN</b>				
003	451	060	CALLE A	4.32
003	451	061	CALLE B	4.32



## PODER LEGISLATIVO

No. DE CLAVE			NOMBRE DEL CONDOMINIO, SUBDIVISIÓN, BARRIO, COLONIA Y/O FRACCIONAMIENTO.	VALOR EN UMA's POR M <sup>2</sup>
SECTOR	COLONIA	CALLE	NOMBRE DE VIALIDAD	
003	451	062	CALLE C	4.32
003	451	063	CALLE DE LOS TULIPANES	5.76
003	451	064	CALLE MARGARITA	4.32
003	451	065	CALLE ZIHUATANEJO	4.32
<b>SAN MIGUELITO</b>				
003	569	066	ANDADOR 2	4.32
003	569	067	ANDADOR 3	4.32
003	569	068	CALLE ÁLAMOS	4.32
003	569	069	CALLE ALMENDROS	4.32
003	569	070	CALLE DE LOS TULIPANES	5.76
003	569	071	CALLE HEROÍNAS DEL SUR	8.64
003	569	072	CALLE JOSÉ AGUSTÍN RAMÍREZ	5.76
003	569	073	CALLE SIN NOMBRE	4.32
No. DE CLAVE			NOMBRE DEL CONDOMINIO, SUBDIVISIÓN, BARRIO, COLONIA Y/O FRACCIONAMIENTO.	VALOR EN UMA's POR M <sup>2</sup>
SECTOR	COLONIA	CALLE	NOMBRE DE VIALIDAD	
<b>SECTOR CATASTRAL 004</b>				
<b>(SUBDIVISIÓN) HACIENDITA</b>				
004	008	001	ANDADOR SIN NOMBRE	2.31
004	008	002	CALLE LA LUNA	4.32
004	008	003	CALLE LAS ESTRELLAS	4.32
004	008	004	CALLE PRIVADA DEL SOL	4.32
<b>(SUBDIVISIÓN) LOS TEPETATES</b>				
004	019	005	CALLE 1	3.59
004	019	006	CALLE 2	3.59
004	019	007	CALLE 3	3.59
004	019	008	CALLE 4	3.59
004	019	009	CALLE 5	3.59
004	019	010	CALLE GONZALO N. RAMÍREZ	3.59
<b>(SUBDIVISIÓN) PASAJE GASTRONÓMICO BURÓCRATAS</b>				
004	020	011	AVENIDA CIRCUNVALACIÓN	4.32
004	020	012	AVENIDA RUFFO FIGUEROA	7.21
004	020	013	SERVIDUMBRE DE PASO	4.00
<b>(SUBDIVISIÓN) TEMIXCO Y TERRERITO</b>				
004	029	014	AVENIDA LÁZARO CÁRDENAS	10.37



## PODER LEGISLATIVO

No. DE CLAVE			NOMBRE DEL CONDOMINIO, SUBDIVISIÓN, BARRIO, COLONIA Y/O FRACCIONAMIENTO.	VALOR EN UMA's POR M <sup>2</sup>
SECTOR	COLONIA	CALLE	NOMBRE DE VIALIDAD	
004	029	015	CALLE FELIPE CATALÁN LEYVA	2.75
004	029	016	CALLE FERMINA LEYVA DE CATALÁN	2.75
004	029	017	CALLE FRANCISCO CATALÁN RUÍZ	5.20
004	029	018	CALLE INGENIEROS NAVALES MILITARES	5.20
004	029	019	CALLE SIN NOMBRE	5.20
<b>BUGAMBILIAS</b>				
004	099	020	AVENIDA LAS AMÉRICAS	5.76
004	099	021	CALLE AZUCENAS	3.97
004	099	022	CALLE BUGAMBILIAS	3.97
004	099	023	CALLE ELECTRICISTAS	3.97
004	099	024	CALLE ELÍAS NAIME NEMER	4.97
004	099	025	CALLE ORQUÍDEAS	3.97
004	099	026	CALLE ROSALES	3.97
004	099	027	CALLE VIOLETAS	3.97
<b>BURÓCRATAS</b>				
004	101	028	ANDADOR SIN NOMBRE	2.88
004	101	029	AVENIDA CIRCUNVALACIÓN ORIENTE	4.32
004	101	030	AVENIDA CIRCUNVALACIÓN PONIENTE	4.32
004	101	031	AVENIDA DE LA JUVENTUD	5.76
004	101	032	AVENIDA DE LOS GOBERNADORES	9.00
004	101	033	AVENIDA EJE CENTRAL	7.21
004	101	034	AVENIDA RUFFO FIGUEROA	7.21
004	101	035	CALLE 3	4.32
004	101	036	CALLE 4	4.32
004	101	037	CALLE 5	4.32
004	101	038	CALLE GABRIEL LEYVA	5.76
004	101	039	CALLE PLEASANT HILL	7.21
004	101	040	CALLE PRIVADA JACARANDAS	2.75
<b>COLONIA LA HACIENDITA DE SAN NICOLÁS</b>				
004	142	041	ANDADOR A	2.31
004	142	042	ANDADOR B	2.31
004	142	043	ANDADOR C	2.31
004	142	044	AVENIDA DEL SUR	6.00
004	142	045	CALLE ESCUELA MÉDICO MILITAR	5.04
004	142	046	CALLE JUAN R. ESCUDERO	4.80
<b>COLONIA MARGARITA VIGURI AMPLIACIÓN</b>				



## PODER LEGISLATIVO

No. DE CLAVE			NOMBRE DEL CONDOMINIO, SUBDIVISIÓN, BARRIO, COLONIA Y/O FRACCIONAMIENTO.	VALOR EN UMA's POR M <sup>2</sup>
SECTOR	COLONIA	CALLE	NOMBRE DE VIALIDAD	
004	147	047	ANDADOR PEPE CASTAÑÓN	2.45
004	147	048	CALLE ANTONIO MENDOZA C.	4.17
004	147	049	CALLE PEPE CASTAÑÓN	4.17
<b>CONJUNTO HIDALGO</b>				
004	156	050	AVENIDA LÁZARO CÁRDENAS	10.37
004	156	051	CALLE CERRADA DE HIDALGO	6.35
<b>ECO VIVIENDA UNIVERSITARIA</b>				
004	187	052	CALLE SIN NOMBRE	2.88
<b>EL CENTENARIO</b>				
004	197	053	AVENIDA DE LA JUVENTUD	6.18
004	197	054	CALLE GABRIELA LEYVA	5.49
004	197	055	CALLE SIN NOMBRE	3.97
<b>ENSUEÑO</b>				
004	231	056	CALLE SIN NOMBRE	2.88
<b>HACIENDITA I</b>				
004	300	057	ANDADOR SIN NOMBRE	2.31
004	300	058	CALLE DE LA ESTRELLA	4.32
004	300	059	CALLE DE LA LUNA	4.32
004	300	060	CALLE DEL SUR	4.32
004	300	061	CALLE PRIVADA DEL SUR	4.32
004	300	062	CALLE SIN NOMBRE	2.60
<b>HACIENDITA II</b>				
004	301	063	ANDADOR SIN NOMBRE	2.31
004	301	064	CALLE SIN NOMBRE	2.60
<b>HÉROES DE GUERRERO</b>				
004	305	065	AVENIDA EJE CENTRAL	3.97
004	305	066	CALLE PLAN DE AYUTLA	3.97
<b>HUIZACHAL</b>				
004	314	067	CALLE SIN NOMBRE	3.97
<b>LA CIMA</b>				
004	352	068	ANDADOR LA CUMBRE	2.31
004	352	069	ANDADOR NEVADO	2.31
004	352	070	ANDADOR VOLCÁN	2.31
004	352	071	AVENIDA DEL SUR	4.32
004	352	072	CALLE IZTACCÍHUATL	2.60
004	352	073	CALLE PARICUTÍN	2.60





## PODER LEGISLATIVO

No. DE CLAVE			NOMBRE DEL CONDOMINIO, SUBDIVISIÓN, BARRIO, COLONIA Y/O FRACCIONAMIENTO.	VALOR EN UMA's POR M <sup>2</sup>
SECTOR	COLONIA	CALLE	NOMBRE DE VIALIDAD	
004	352	074	CALLE POPOCATÉPETL	2.60
<b>LA LADERA</b>				
004	367	075	CALLE SIN NOMBRE	2.60
<b>LA VIRGEN</b>				
004	381	076	AVENIDA DE LOS GOBERNADORES	9.00
004	381	077	CALLE SIN NOMBRE	4.97
<b>LOMA BONITA</b>				
004	409	078	AVENIDA LÁZARO CÁRDENAS	10.37
004	409	079	CALLE ANTONIO I. DELGADO	4.97
004	409	080	CALLE DEL MIRADOR	4.97
004	409	081	CALLE EDUARDO MENDOSA	2.88
004	409	082	CALLE FRANCISCO CATALÁN	2.88
004	409	083	CALLE LA MIRA	4.97
004	409	084	CALLE PROLONGACIÓN AVENIDA DEL SUR	2.88
<b>LOMAS DIAMANTE</b>				
004	429	085	BOULEVARD VICENTE GUERRERO	12.50
004	429	086	CALLE CERRADA DE ORLOFF	3.97
004	429	087	CALLE DIAMANTE CULLINAN	3.97
004	429	088	CALLE DIAMANTE JONKER	3.97
004	429	089	CALLE DIAMANTE KOHINOOR	3.97
004	429	090	CALLE DIAMANTE ORLOFF	3.97
004	429	091	CALLE DIAMANTE REGENTE	3.97
004	429	092	CALLE PROFESORA MARÍA ALARCÓN ALARCÓN	3.97
<b>MARGARITA VIGURI</b>				
004	461	093	AVENIDA ADOLFO CIENFUEGOS Y CAMUS	4.97
004	461	094	AVENIDA DEL SUR	4.32
004	461	095	AVENIDA FRANCISCO FIGUEROA	3.59
004	461	096	AVENIDA IGNACIO MANUEL ALTAMIRANO	4.03
004	461	097	AVENIDA LÁZARO CÁRDENAS	10.37
004	461	098	AVENIDA LUIS N. CRUZ	3.59
004	461	099	CALLE ALBERTO GONZÁLEZ VALLE	3.59
004	461	100	CALLE ALFREDO CASTAÑEDA	3.59
004	461	101	CALLE ANDRÉS ALARCÓN	2.45
004	461	102	CALLE BARRANCA DE PEZOAPA	2.45
004	461	103	CALLE EDUARDO MENDOZA	4.97



## PODER LEGISLATIVO

No. DE CLAVE			NOMBRE DEL CONDOMINIO, SUBDIVISIÓN, BARRIO, COLONIA Y/O FRACCIONAMIENTO.	VALOR EN UMA's POR M <sup>2</sup>
SECTOR	COLONIA	CALLE	NOMBRE DE VIALIDAD	
004	461	104	CALLE ELÍAS RAMÍREZ	3.59
004	461	105	CALLE ELPIDIO LÓPEZ IBÁÑEZ	3.59
004	461	106	CALLE EUSEBIO S. ALMONTE	4.97
004	461	107	CALLE FRANCISCO GRANADOS MALDONADOS	2.45
004	461	108	CALLE FRANCISCO PARRA	2.45
004	461	109	CALLE GONZALO N. RAMÍREZ	3.59
004	461	110	CALLE HERLINDA GARCÍA	3.59
004	461	111	CALLE MANUEL FLORES MOLINA	2.88
004	461	112	CALLE PRIVADA ALBERTO GONZÁLEZ VALLE	2.45
004	461	113	CALLE PRIVADA FRANCISCO FIGUEROA	2.45
004	461	114	CALLE PRIVADA IGNACIO MANUEL ALTAMIRANO	3.59
004	461	115	CALLE RAFAEL JIMÉNEZ	4.17
004	461	116	CALLE RODRIGO TORRES HERNÁNDEZ	2.45
004	461	117	CALLE SALUSTIO CARRASCO NÚÑEZ	2.45
004	461	118	CALLE SOFÍA TENA CAMARENA	4.97
<b>RIVIERA</b>				
004	545	119	CALLE CEIBA	3.97
004	545	120	CALLE EUCALIPTO	3.97
004	545	121	CALLE OLMO	3.97
004	545	122	CALLE PALMERA	3.97
004	545	123	CALLE PINO	3.97
004	545	124	CALLE SAUCE	3.97
<b>TRIBUNA NACIONAL</b>				
004	628	125	CALLE CONSTITUCIÓN POLÍTICA	2.88
004	628	126	CALLE FORO ANTIIMPERIALISTA	2.45
004	628	127	CALLE FORO DEMOCRÁTICO	2.81
004	628	128	CALLE FORO LIBRE	2.81
004	628	129	CALLE NACIONAL	2.81
004	628	130	CALLE PROLONGACIÓN 5 DE FEBRERO	3.97
004	628	131	CALLE SOLIDARIDAD	3.97
004	628	132	CALLE UNIDAD	3.97
<b>TRIBUNA NACIONAL AMPLIACIÓN</b>				
004	629	133	ANDADOR 1	2.45
004	629	134	ANDADOR 2	2.45
004	629	135	ANDADOR 3	2.45
004	629	136	ANDADOR 4	2.45



## PODER LEGISLATIVO

No. DE CLAVE			NOMBRE DEL CONDOMINIO, SUBDIVISIÓN, BARRIO, COLONIA Y/O FRACCIONAMIENTO.	VALOR EN UMA's POR M <sup>2</sup>
SECTOR	COLONIA	CALLE	NOMBRE DE VIALIDAD	
004	629	137	ANDADOR 5	2.45
004	629	138	ANDADOR 6	2.45
004	629	139	CALLE HERRADURA	2.45
<b>TRIBUNA NACIONAL AMPLIACIÓN SECCIÓN A</b>				
004	630	140	CALLE REFORMA	2.45
<b>TRIBUNA NACIONAL AMPLIACIÓN SECCIÓN B</b>				
004	631	141	CALLE SIN NOMBRE	2.45
<b>TRIBUNA NACIONAL AMPLIACIÓN SECCIÓN C</b>				
004	632	142	CALLE SIN NOMBRE	2.45
<b>UNIVERSAL</b>				
004	640	143	AVENIDA LÁZARO CÁRDENAS	10.37
<b>VICENTE LOMBARDO TOLEDANO AMPLIACIÓN</b>				
004	658	144	CALLE ANTONIO MENDOZA	2.06
<b>VILLAS DEL MAYORAZGO</b>				
004	689	145	CIRCUITO LOS AYALA	4.97
No. DE CLAVE			NOMBRE DEL CONDOMINIO, SUBDIVISIÓN, BARRIO, COLONIA Y/O FRACCIONAMIENTO.	VALOR EN UMA's POR M <sup>2</sup>
SECTOR	COLONIA	CALLE	NOMBRE DE VIALIDAD	
<b>SECTOR CATASTRAL 005</b>				
<b>BARRIO DE SAN FRANCISCO</b>				
005	082	001	AVENIDA JUAN RUÍZ DE ALARCÓN	10.37
005	082	002	CALLE 18 DE MARZO	5.04
005	082	003	CALLE 20 DE NOVIEMBRE	5.90
005	082	004	CALLE ADRIÁN CASTREJÓN	5.76
005	082	005	CALLE ANTONIA NAVA DE CATALÁN	8.64
005	082	006	CALLE CRISTÓBAL COLÓN	8.64
005	082	007	CALLE IGNACIO RAMÍREZ	10.37
005	082	008	CALLE LIBERTAD	5.04
005	082	009	CALLE PEDRO ASCENCIO	8.64
005	082	010	CALLE SAN MIGUEL	5.76
005	082	011	CALLE SOR JUANA INÉS DE LA CRUZ	5.04
005	082	012	CALLEJÓN 27 DE SEPTIEMBRE	3.59
005	082	013	PASEO ALEJANDRO CERVANTES DELGADO	11.50
005	082	014	PLAZUELA DE SAN FRANCISCO	6.48
<b>BARRIO DE TEQUICORRAL</b>				



## PODER LEGISLATIVO

No. DE CLAVE			NOMBRE DEL CONDOMINIO, SUBDIVISIÓN, BARRIO, COLONIA Y/O FRACCIONAMIENTO.	VALOR EN UMA's POR M <sup>2</sup>
SECTOR	COLONIA	CALLE	NOMBRE DE VIALIDAD	
005	085	015	ANDADOR 21 DE MARZO	5.76
005	085	016	ANDADOR 22 DE NOVIEMBRE	5.76
005	085	017	AVENIDA JUAN RUÍZ DE ALARCÓN	10.37
005	085	018	CALLE ADRIÁN CASTREJÓN	5.76
005	085	019	CALLE BALTAZAR R. LEYVA MANCILLA	5.04
005	085	020	CALLE DOCTOR ADOLFO VIGURI VIGURI	8.60
005	085	021	CALLE EL PORVENIR	5.04
005	085	022	CALLE IGNACIO RAMÍREZ	10.37
005	085	023	CALLE OAXACA	5.04
005	085	024	CALLE SOR JUANA INÉS DE LA CRUZ	5.04
005	085	025	PASEO ALEJANDRO CERVANTES DELGADO	11.50
<b>COLONIA CENTRO</b>				
005	135	026	AVENIDA BENITO JUÁREZ	10.37
005	135	027	AVENIDA JUAN RUÍZ DE ALARCÓN	10.37
005	135	028	CALLE 18 DE MARZO	8.64
005	135	029	CALLE 20 DE NOVIEMBRE	5.90
005	135	030	CALLE ANDRÉS QUINTANA ROO	8.64
005	135	031	CALLE ANTONIA NAVA DE CATALÁN	8.64
005	135	032	CALLE CRISTÓBAL COLON	8.64
005	135	033	CALLE FRANCISCO. I. MADERO	8.64
005	135	034	CALLE IGNACIO RAMÍREZ	10.37
005	135	035	CALLE JOSÉ MARÍA MORELOS Y PAVÓN	8.64
005	135	036	CALLE NICOLÁS BRAVO	8.64
005	135	037	CALLE PEDRO ASCENCIO	8.64
005	135	038	CALLE TEÓFILO OLEA Y LEYVA	8.64
005	135	039	CALLE VALERIO TRUJANO	8.64
005	135	040	PASEO ALEJANDRO CERVANTES DELGADO	11.50
<b>COMERCIAL CHILPANCINGO</b>				
005	155	041	BOULEVARD VICENTE GUERRERO	12.50
005	155	042	CALLE PROLONGACIÓN BALTAZAR R. LEYVA MANCILLA	8.64
005	155	043	CALLE PROLONGACIÓN PROSPERIDAD	8.64
005	155	044	CALLE SIN NOMBRE	8.64
005	155	045	CIRCUITO COMERCIAL MEXICANA	10.37
005	155	046	PASEO ALEJANDRO CERVANTES DELGADO	11.50
<b>CUAUHTÉMOC SUR</b>				





## PODER LEGISLATIVO

No. DE CLAVE			NOMBRE DEL CONDOMINIO, SUBDIVISIÓN, BARRIO, COLONIA Y/O FRACCIONAMIENTO.	VALOR EN UMA's POR M <sup>2</sup>
SECTOR	COLONIA	CALLE	NOMBRE DE VIALIDAD	
005	164	047	ANDADOR SAN MIGUEL	3.50
005	164	048	AVENIDA JUAN RUÍZ DE ALARCÓN	10.37
005	164	049	CALLE ADRIÁN CASTREJÓN	5.76
005	164	050	CALLE IGNACIO RAMÍREZ	10.37
005	164	051	CALLE SAN MIGUEL	5.04
<b>LA HACIENDITA</b>				
005	362	052	AVENIDA LÁZARO CÁRDENAS	10.37
005	362	053	BOULEVARD VICENTE GUERRERO	12.50
005	362	054	CALLE PRIVADA DEL SUR	4.32
<b>NICOLÁS BRAVO</b>				
005	477	055	CALLE PROLONGACIÓN CRISTÓBAL COLÓN	5.00
005	477	056	CALLE PROLONGACIÓN VALERIO TRUJANO	5.00
005	477	057	CALLEJÓN TÍO NACHO	2.88
005	477	058	CALZADA EJÉRCITO NACIONAL	5.90
<b>PROGRESO</b>				
005	521	059	BOULEVARD VICENTE GUERRERO	12.50
005	521	060	CALLE AYUTLA	4.32
005	521	061	CALLE CERRADA JOSEFA ORTIZ DE DOMÍNGUEZ	4.32
005	521	062	CALLE CERRADA NICOLÁS BRAVO	4.32
005	521	063	CALLE ENCINO	3.30
005	521	064	CALLE FRANCISCO VILLA	4.32
005	521	065	CALLE JOSEFA ORTIZ DE DOMÍNGUEZ	4.32
005	521	066	CALLE LINÁLOE	4.32
005	521	067	CALLE NICOLÁS BRAVO	4.32
005	521	068	PASEO ALEJANDRO CERVANTES DELGADO	11.50
<b>SEÑORA MARGARITA SALAZAR DE RODRÍGUEZ ALCAINE</b>				
005	591	069	ANDADOR SAN MIGUEL	5.04
005	591	070	CALLE 20 DE NOVIEMBRE	5.90
005	591	071	CALLE SOR JUANA INÉS DE LA CRUZ	5.04
005	591	072	PRIMERA CALLE DE HIDROMETRÍA	4.32
005	591	073	SEGUNDA CALLE DE HIDROMETRÍA	4.32
<b>UNIVERSAL</b>				
005	640	074	ANDADOR LA LUZ	2.88
005	640	075	ANDADOR LA UNIÓN	2.45
005	640	076	ANDADOR SEGURIDAD	2.45
005	640	077	AVENIDA LÁZARO CÁRDENAS	10.37



## PODER LEGISLATIVO

No. DE CLAVE			NOMBRE DEL CONDOMINIO, SUBDIVISIÓN, BARRIO, COLONIA Y/O FRACCIONAMIENTO.	VALOR EN UMA's POR M <sup>2</sup>
SECTOR	COLONIA	CALLE	NOMBRE DE VIALIDAD	
005	640	078	CALLE DE LA AMISTAD	4.32
005	640	079	CALLE DE LA UNIÓN	4.32
005	640	080	CALLE DEL PORVENIR	3.59
005	640	081	CALLE FRANCISCO VILLA	4.32
005	640	082	CALLE JUAN DE LA BARRERA	4.32
005	640	083	CALLE JULIO CALVA CAPETILLO	4.32
005	640	084	CALLE LA PAZ	3.59
005	640	085	CALLE MANUEL ACUÑA	5.90
005	640	086	CALLE MARIANO ESCOBEDO	4.32
005	640	087	CALLE PEDRO MA. ANAYA	4.32
005	640	088	CALLE PROLONGACIÓN SOR JUANA INÉS DE LA CRUZ	4.97
005	640	089	CALLE PROSPERIDAD	4.32
005	640	090	CALLE RODOLFO CALVA GARCÍA	4.32
005	640	091	PASEO ALEJANDRO CERVANTES DELGADO	11.50
<b>VISTA HERMOSA</b>				
005	698	092	BOULEVARD VICENTE GUERRERO	12.50
005	698	093	CALLE AYUTLA	4.32
005	698	094	CALLE ENCINO	4.32
005	698	095	CALLE LINÁLOE	4.32
<b>ZONA MILITAR</b>				
005	707	096	BOULEVARD VICENTE GUERRERO	12.50
005	707	097	PASEO ALEJANDRO CERVANTES DELGADO	11.50
No. DE CLAVE			NOMBRE DEL CONDOMINIO, SUBDIVISIÓN, BARRIO, COLONIA Y/O FRACCIONAMIENTO.	VALOR EN UMA's POR M <sup>2</sup>
SECTOR	COLONIA	CALLE	NOMBRE DE VIALIDAD	
<b>SECTOR CATASTRAL 006</b>				
<b>(CONDOMINIO) VILLA HUACAPA</b>				
006	003	001	CALLE MOISÉS GUEVARA	4.32
006	003	002	PASEO ALEJANDRO CERVANTES DELGADO	11.50
<b>BARRIO DE SANTA CRUZ</b>				
006	084	003	CALLE ARTURO MARTÍNEZ ADAME	5.04
006	084	004	CALLE AURORA ELIZUNDIA CALVO	5.76
006	084	005	CALLE MOISÉS GUEVARA	5.76
006	084	006	PASEO ALEJANDRO CERVANTES DELGADO	11.50



## PODER LEGISLATIVO

No. DE CLAVE			NOMBRE DEL CONDOMINIO, SUBDIVISIÓN, BARRIO, COLONIA Y/O FRACCIONAMIENTO.	VALOR EN UMA's POR M <sup>2</sup>
SECTOR	COLONIA	CALLE	NOMBRE DE VIALIDAD	
<b>CHUCHULULUYA</b>				
006	125	007	BOULEVARD VICENTE GUERRERO	12.50
<b>COLONIA BENITO JUÁREZ</b>				
006	134	008	AVENIDA INSURGENTES	11.50
006	134	009	CALLE 13 DE SEPTIEMBRE	5.04
006	134	010	CALLE 17 DE FEBRERO	5.04
006	134	011	CALLE 18 DE JULIO	5.04
006	134	012	CALLE 21 DE MARZO	8.49
006	134	013	CALLE BARRANCA XOXOCOAPA	5.04
006	134	014	CALLE CERRADA DE SIERRA DE IXTLÁN	4.97
006	134	015	CALLE CONSTITUYENTES	5.04
006	134	016	CALLE LEYES DE REFORMA	5.04
<b>COLONIA CENTRO</b>				
006	135	017	AVENIDA BENITO JUÁREZ	10.37
006	135	018	CALLE ANDRÉS QUINTANA ROO	8.64
006	135	019	CALLE GALO SOBERÓN Y PARRA	8.64
006	135	020	CALLE HERMÉNÉGILDO GALEANA	7.21
006	135	021	CALLE NICOLÁS CATALÁN	7.21
006	135	022	CALLE TEÓFILO OLEA Y LEYVA	8.64
006	135	023	PASEO ALEJANDRO CERVANTES DELGADO	11.50
<b>COLONIA MORELOS</b>				
006	148	024	CALLE 13 DE SEPTIEMBRE	5.76
006	148	025	CALLE EMILIA VEGA	5.76
006	148	026	CALLE HERMANOS GALEANA	5.76
006	148	027	CALLE JOSÉ MARÍA IZAZAGA	5.76
006	148	028	CALLE LEONARDO BRAVO	5.76
006	148	029	CALLE LEYES DE REFORMA	5.76
006	148	030	CALLE NICOLÁS BRAVO	5.76
006	148	031	CALLE PABLO GALEANA	5.76
006	148	032	PASEO ALEJANDRO CERVANTES DELGADO	11.50
<b>COLONIA UNIDAD HABITACIONAL RUBÉN FIGUEROA</b>				
006	152	033	AVENIDA INSURGENTES	11.50
006	152	034	CALLE 13 DE SEPTIEMBRE	5.76
006	152	035	CALLE ANDRÉS QUINTANA ROO	5.76
006	152	036	CALLE GENERAL PEDRO GALEANA	5.76
006	152	037	CALLE GUADALUPE VICTORIA	5.76



## PODER LEGISLATIVO

No. DE CLAVE			NOMBRE DEL CONDOMINIO, SUBDIVISIÓN, BARRIO, COLONIA Y/O FRACCIONAMIENTO.	VALOR EN UMA's POR M <sup>2</sup>
SECTOR	COLONIA	CALLE	NOMBRE DE VIALIDAD	
006	152	038	CALLE MARIANO MATAMOROS	5.76
006	152	039	CALLE NICOLÁS BRAVO	5.76
006	152	040	CALLE TATA GILDO	5.76
<b>CUAUHTÉMOC NORTE</b>				
006	163	041	CALLE AURORA ELIZUNDIA CALVO	5.76
006	163	042	CALLE EDUARDO NERI	5.76
006	163	043	CALLE MOISÉS GUEVARA	5.76
<b>ELECTRICISTAS</b>				
006	227	044	AVENIDA INSURGENTES	11.50
006	227	045	BOULEVARD VICENTE GUERRERO	12.50
006	227	046	CALLE 30 DE AGOSTO	5.04
006	227	047	CALLE RETORNO TRÉBOL NORTE	5.04
006	227	048	CALLE SIN NOMBRE	5.04
006	227	049	CIRCUITO INTERIOR	5.04
<b>FRACCIONAMIENTO MELÉNDEZ</b>				
006	262	050	CALLE ARIES	5.76
006	262	051	CALLE CAPRICORNIO	5.76
006	262	052	CALLE ESCORPIÓN	5.76
006	262	053	CALLE GÉMINIS	5.76
006	262	054	CALLE HUMBERTO MELÉNDEZ	5.76
006	262	055	CALLE TAURO	5.76
<b>FRACCIONAMIENTO MERCADO MUNICIPAL BENITO JUÁREZ GARCÍA</b>				
006	263	056	CALLE 18 DE JULIO	5.04
006	263	057	PASEO ALEJANDRO CERVANTES DELGADO	11.50
<b>JUAN N. ÁLVAREZ</b>				
006	343	058	BOULEVARD VICENTE GUERRERO	12.50
006	343	059	CALLE ACAPULCO	5.04
006	343	060	CALLE DIVISIÓN DEL NORTE	5.04
006	343	061	CALLE HERMENEGILDO GALEANA	7.21
006	343	062	CALLE NICOLÁS CATALÁN	7.21
006	343	063	CALLE PRIMERA CERRADA DIVISIÓN DEL NORTE	5.04
006	343	064	CALLE ROBLE	5.04
006	343	065	CALLE SEGUNDA CERRADA DIVISIÓN DEL NORTE	5.04
006	343	066	PASEO ALEJANDRO CERVANTES DELGADO	11.50
<b>LAS MARGARITAS</b>				





# PODER LEGISLATIVO

No. DE CLAVE			NOMBRE DEL CONDOMINIO, SUBDIVISIÓN, BARRIO, COLONIA Y/O FRACCIONAMIENTO.	VALOR EN UMA's POR M <sup>2</sup>
SECTOR	COLONIA	CALLE	NOMBRE DE VIALIDAD	
006	392	067	AVENIDA INSURGENTES	11.50
<b>LOMAS DEL PORVENIR</b>				
006	427	068	BOULEVARD VICENTE GUERRERO	12.50
006	427	069	CALLE MOISÉS GUEVARA	4.32
006	427	070	CALLE PROLONGACIÓN MOISÉS GUEVARA	4.32
006	427	071	PASEO ALEJANDRO CERVANTES DELGADO	11.50
<b>PROGRESO</b>				
006	521	072	BOULEVARD VICENTE GUERRERO	12.50
006	521	073	CALLE ENCINO	4.32
006	521	074	CALLE JOSEFA ORTIZ DE DOMÍNGUEZ	4.32
006	521	075	CALLE NICOLÁS CATALÁN	7.21
006	521	076	CALLE PRIVADA DE BRAVO	4.32
006	521	077	CALLE PRIVADA LINÁLOE	4.32
006	521	078	CALLE ROBLE	4.32
<b>RUBÉN FIGUEROA FIGUEROA</b>				
006	551	079	CALLE 13 DE SEPTIEMBRE	5.76
006	551	080	CALLE LUCIA ALCO CER DE FIGUEROA	5.76
006	551	081	CALLE MARIANO MATAMOROS	5.76
006	551	082	CALLE PABLO GALEANA	5.76
<b>TEJERÍAS</b>				
006	602	083	CALLE 13 DE SEPTIEMBRE	5.76
006	602	084	CALLE EMILIA VEGA	5.76
006	602	085	CALLE HERMANOS GALEANA	5.76
006	602	086	CALLE JOSÉ MARÍA IZAZAGA	5.76
006	602	087	CALLE LEONARDO BRAVO	5.76
006	602	088	CALLE MANUEL MIER Y TERÁN	5.76
006	602	089	CALLE RAMÓN SESMA	5.76
<b>UNIDOS POR GUERRERO</b>				
006	639	090	CALLE HERMANOS GALEANA	4.32
006	639	091	CALLE SIN NOMBRE	4.32
No. DE CLAVE			NOMBRE DEL CONDOMINIO, SUBDIVISIÓN, BARRIO, COLONIA Y/O FRACCIONAMIENTO.	VALOR EN UMA's POR M <sup>2</sup>
SECTOR	COLONIA	CALLE	NOMBRE DE VIALIDAD	
<b>SECTOR CATASTRAL 007</b>				



## PODER LEGISLATIVO

No. DE CLAVE			NOMBRE DEL CONDOMINIO, SUBDIVISIÓN, BARRIO, COLONIA Y/O FRACCIONAMIENTO.	VALOR EN UMA's POR M <sup>2</sup>
SECTOR	COLONIA	CALLE	NOMBRE DE VIALIDAD	
<b>(SUBDIVISIÓN) LA TRINCHERA</b>				
007	016	001	ANDADOR SIN NOMBRE	1.58
007	016	002	CALLE SIN NOMBRE	2.60
<b>ALIANZA POPULAR</b>				
007	056	003	CALLE CERRADA HEROICO COLEGIO MILITAR	2.50
007	056	004	CALLE HEROICO COLEGIO MILITAR	4.17
<b>ANTORCHA POPULAR</b>				
007	067	005	ANDADOR 1	1.58
007	067	006	ANDADOR 2	1.58
007	067	007	ANDADOR 3	1.58
007	067	008	ANDADOR 4	1.58
007	067	009	ANDADOR 5	1.58
007	067	010	ANDADOR 6	1.58
007	067	011	ANDADOR 7	1.58
007	067	012	ANDADOR 8	1.58
007	067	013	ANDADOR 9	1.58
007	067	014	AVENIDA INGENIERO AQUILES CÓRDOVA MORÁN	1.58
<b>BARRIO DE SAN MATEO</b>				
007	083	015	CALLE AMADO NERVO	8.64
007	083	016	CALLE BELISARIO DOMÍNGUEZ	7.21
007	083	017	CALLE CANUTO NERI	6.48
007	083	018	CALLE CORREGIDORA	8.64
007	083	019	CALLE CUAUHTÉMOC	8.64
007	083	020	CALLE DOCTOR LICEAGA	7.21
007	083	021	CALLE HUMBERTO OSORIO	5.47
007	083	022	CALLE IGNACIO RAYÓN	8.64
007	083	023	CALLE LEONA VICARIO	4.17
007	083	024	CALLE LERDO DE TEJADA	7.92
007	083	025	CALLE MELCHOR OCAMPO	5.47
007	083	026	CALLE NARCISO MENDOZA	4.17
007	083	027	CALLE PROFESOR NARNO ARCOS TAQUILLO	2.88
007	083	028	CALLE PROLONGACIÓN AMADO NERVO	6.00
007	083	029	CALLE SERAPIO RENDÓN	4.17
007	083	030	CALLEJÓN SERAPIO RENDÓN	3.30
007	083	031	CALLEJÓN SIN NOMBRE	2.88
<b>COLONIA CENTRO</b>				



## PODER LEGISLATIVO

No. DE CLAVE			NOMBRE DEL CONDOMINIO, SUBDIVISIÓN, BARRIO, COLONIA Y/O FRACCIONAMIENTO.	VALOR EN UMA's POR M <sup>2</sup>
SECTOR	COLONIA	CALLE	NOMBRE DE VIALIDAD	
007	135	032	AVENIDA BENITO JUÁREZ	10.37
007	135	033	AVENIDA VICENTE GUERRERO	10.37
007	135	034	CALLE 5 DE MAYO	8.64
007	135	035	CALLE AMADO NERVO	8.64
007	135	036	CALLE BELISARIO DOMÍNGUEZ	7.21
007	135	037	CALLE CANUTO NERI	6.48
007	135	038	CALLE DOCTOR LICEAGA	7.21
007	135	039	CALLE EMILIANO ZAPATA	11.50
007	135	040	CALLE EUCARIA APREZA	7.21
007	135	041	CALLE GALO SOBERÓN Y PARRA	8.64
007	135	042	CALLE HERMENEGILDO GALEANA	7.21
007	135	043	CALLE HEROICO COLEGIO MILITAR	6.48
007	135	044	CALLE IGNACIO RAYÓN	8.64
007	135	045	CALLE MARIANO ABASOLO	8.64
007	135	046	CALLE NICOLÁS CATALÁN	7.21
<b>COLONIA GOBERNADORES</b>				
007	138	047	ANDADOR AGUSTÍN MORA	1.58
007	138	048	ANDADOR ALBERTO F. BERBER	1.58
007	138	049	ANDADOR ARTURO MARTÍNEZ ADAME	1.58
007	138	050	ANDADOR BALTAZAR R. LEYVA MANCILLA	1.58
007	138	051	ANDADOR CARITINO MALDONADO PÉREZ	1.58
007	138	052	ANDADOR CARLOS GUEVARA ALARCÓN	1.58
007	138	053	ANDADOR DAMIÁN FLORES	1.58
007	138	054	ANDADOR DARÍO L. ARRIETA MATEOS	1.58
007	138	055	ANDADOR ENRIQUE MARTÍNEZ	1.58
007	138	056	ANDADOR FRANCISCO FIGUEROA	1.58
007	138	057	ANDADOR GABRIEL R. GUEVARA	1.58
007	138	058	ANDADOR GERARDO RAFAEL CATALÁN C.	1.58
007	138	059	ANDADOR HÉCTOR F. LÓPEZ	1.58
007	138	060	ANDADOR JOSÉ INOCENTE LUGO	1.58
007	138	061	ANDADOR JULIÁN BLANCO	1.58
007	138	062	ANDADOR JULIO ADAME	1.58
007	138	063	ANDADOR MANUEL GUILLEN	1.58
007	138	064	ANDADOR RUBÉN FIGUEROA ALCOCER	1.58
007	138	065	ANDADOR SILVANO SAAVEDRA	1.58
007	138	066	ANDADOR SILVESTRE G. MARISCAL	1.58



## PODER LEGISLATIVO

No. DE CLAVE			NOMBRE DEL CONDOMINIO, SUBDIVISIÓN, BARRIO, COLONIA Y/O FRACCIONAMIENTO.	VALOR EN UMA's POR M <sup>2</sup>
SECTOR	COLONIA	CALLE	NOMBRE DE VIALIDAD	
007	138	067	ANDADOR SIMÓN DÍAZ	1.58
007	138	068	ANDADOR TEÓFILO ESCUDERO	1.58
007	138	069	CALLE ALEJANDRO CERVANTES DELGADO	1.58
007	138	070	CALLE ALEJANDRO GÓMEZ MAGANDA	1.58
007	138	071	CALLE ÁNGEL H. AGUIRRE RIVERO	1.58
007	138	072	CALLE ISRAEL NOGUEDA OTERO	1.58
007	138	073	CALLE JAVIER OLEA MUÑOZ	1.58
007	138	074	CALLE JOSÉ FRANCISCO RUÍZ MASSIEU	1.58
007	138	075	CALLE JUAN N. ÁLVAREZ	1.58
007	138	076	CALLE MANUEL LOZOYA	1.58
007	138	077	CALLE PROLONGACIÓN ISRAEL NOGUEDA OTERO	1.58
007	138	078	CALLE RAYMUNDO ABARCA ALARCÓN	1.58
007	138	079	CALLE RENÉ JUÁREZ CISNEROS	1.58
<b>COLONIA LOMAS DE SAN MATEO PRIMERA ETAPA</b>				
007	145	080	ANDADOR SIN NOMBRE	2.45
007	145	081	CALLE SIN NOMBRE	2.88
<b>COLONIA LOMAS DE SAN MATEO SECCIÓN B</b>				
007	146	082	ANDADOR ÁMBAR	2.45
007	146	083	ANDADOR ESMERALDA	2.45
007	146	084	CALLE DIAMANTE	2.88
007	146	085	LIBRAMIENTO A TIXTLA	9.00
<b>FRACCIONAMIENTO VALLE DE LAS FLORES ORIENTE</b>				
007	278	086	ANDADOR ALCATRAZ	1.58
007	278	087	ANDADOR SIN NOMBRE	1.58
007	278	088	CALLE DALIA	2.00
007	278	089	CALLE SIN NOMBRE	2.00
<b>FRACCIONAMIENTO VALLE DE LAS FLORES ORIENTE AMPLIACIÓN</b>				
007	279	090	ANDADOR SIN NOMBRE	1.58
007	279	091	CALLE ALCATRAZ	2.00
007	279	092	CALLE BUGAMBILIAS	2.00
007	279	093	CALLE DALIAS	2.00
007	279	094	CALLE ORQUÍDEA	2.00
007	279	095	CALLE SIN NOMBRE	2.00
<b>GOBERNADORES AMPLIACIÓN</b>				
007	295	096	ANDADOR JACARANDAS	1.58
007	295	097	CALLE ROGELIO ORTEGA	1.58





# PODER LEGISLATIVO

No. DE CLAVE			NOMBRE DEL CONDOMINIO, SUBDIVISIÓN, BARRIO, COLONIA Y/O FRACCIONAMIENTO.	VALOR EN UMA's POR M <sup>2</sup>
SECTOR	COLONIA	CALLE	NOMBRE DE VIALIDAD	
007	295	098	CALLE SIN NOMBRE	1.58
<b>GUADALUPE ORIENTE</b>				
007	297	099	CALLE SIN NOMBRE	1.58
<b>GUERRERO</b>				
007	298	100	CALLE HEROICO COLEGIO MILITAR	6.48
007	298	101	CALLEJÓN SIN NOMBRE	2.88
<b>LA AURORA</b>				
007	347	102	ANDADOR CRUZ DE OCOTE	1.58
007	347	103	ANDADOR CRUZ GRANDE	1.58
007	347	104	ANDADOR CRUZ VERDE	1.58
007	347	105	ANDADOR SIN NOMBRE	1.58
007	347	106	CALLE CRUZ DE NOGAL	1.58
007	347	107	CALLE CRUZ GRANDE	1.58
007	347	108	CALLE SIN NOMBRE	1.58
<b>LA CIENEGUITA</b>				
007	351	109	ANDADOR 4	1.58
007	351	110	CALLE PROLONGACIÓN CENTRAL	1.58
<b>LOMA DE GUADALUPE</b>				
007	414	111	ANDADOR 1	2.45
007	414	112	ANDADOR 2	2.45
007	414	113	ANDADOR 3	2.45
007	414	114	ANDADOR 4	2.45
007	414	115	CALLE 1	2.88
007	414	116	CALLE 2	2.88
007	414	117	CALLE SIN NOMBRE	2.88
<b>LOMAS DE GUADALUPE AMPLIACIÓN</b>				
007	420	118	ANDADOR SIN NOMBRE	1.58
007	420	119	CALLE LUIS DONALDO COLOSIO	1.58
007	420	120	CALLE SIN NOMBRE	1.58
<b>LOMAS DE SAN ANTONIO</b>				
007	422	121	CALLE ENCINO	1.58
<b>LOS PUENTES</b>				
007	447	122	CALLE PROLONGACIÓN CORREGIDORA	6.50
007	447	123	LIBRAMIENTO A TIXTLA	9.00
<b>LOS ROMERO</b>				
007	449	124	ANDADOR SIN NOMBRE	1.58



## PODER LEGISLATIVO

No. DE CLAVE			NOMBRE DEL CONDOMINIO, SUBDIVISIÓN, BARRIO, COLONIA Y/O FRACCIONAMIENTO.	VALOR EN UMA's POR M <sup>2</sup>
SECTOR	COLONIA	CALLE	NOMBRE DE VIALIDAD	
007	449	125	CALLE SIN NOMBRE	1.58
<b>LUIS DONALDO COLOSIO</b>				
007	455	126	ANDADOR CARITINO MALDONADO PÉREZ	1.58
007	455	127	ANDADOR RAÚL CATALÁN CALVO	1.58
007	455	128	ANDADOR RAYMUNDO ABARCA ALARCÓN	1.58
007	455	129	CALLE CERRADA DIANA LAURA RIOJA	1.58
007	455	130	CALLE DIANA LAURA RIOJA	1.58
007	455	131	CALLE FRANCISCO RUÍZ MASSIEU	1.58
007	455	132	CALLE GENERAL BALTAZAR R. LEYVA MANCILLA	1.58
<b>MIGUEL HIDALGO</b>				
007	464	133	CALLE ÁLVARO OBREGÓN	2.88
007	464	134	CALLE CONSTITUCIÓN	2.88
007	464	135	CALLE EJERCITO TRIGARANTE	2.60
007	464	136	CALLE INDEPENDENCIA	2.60
007	464	137	CALLE JOSÉ VASCONCELOS	2.60
<b>NUEVO MILENIO</b>				
007	482	138	ANDADOR SIN NOMBRE	1.58
007	482	139	CALLE SIN NOMBRE	1.58
<b>PANORÁMICA</b>				
007	505	140	ANDADOR 1	1.58
007	505	141	ANDADOR 10	1.58
007	505	142	ANDADOR 2	1.58
007	505	143	ANDADOR 3	1.58
007	505	144	ANDADOR 4	1.58
007	505	145	ANDADOR 5	1.58
007	505	146	ANDADOR 6	1.58
007	505	147	ANDADOR 7	1.58
007	505	148	ANDADOR 8	1.58
007	505	149	ANDADOR 9	1.58
007	505	150	ANDADOR HORIZONTE	1.58
007	505	151	CALLE ATARDECER	1.58
007	505	152	CALLE EL FIRMAMENTO	1.58
007	505	153	CALLE EL MIRADOR	1.58
007	505	154	CALLE EL PORVENIR	1.58
007	505	155	CALLE HORIZONTE	1.58
007	505	156	CALLE LA CIMA	1.58



## PODER LEGISLATIVO

No. DE CLAVE			NOMBRE DEL CONDOMINIO, SUBDIVISIÓN, BARRIO, COLONIA Y/O FRACCIONAMIENTO.	VALOR EN UMA's POR M <sup>2</sup>
SECTOR	COLONIA	CALLE	NOMBRE DE VIALIDAD	
007	505	157	CALLE LAS BRISAS	1.58
007	505	158	CALLE NUEVO AMANECER	1.58
007	505	159	CALLE PROGRESO	1.58
007	505	160	CALLE PROLONGACIÓN PROGRESO	1.58
007	505	161	CALLE SIN NOMBRE	1.58
<b>RODOLFO NERI VELA SECCIÓN A</b>				
007	546	162	ANDADOR 26 DE NOVIEMBRE	1.58
007	546	163	ANDADOR 3 DE DICIEMBRE	1.58
007	546	164	CALLE 19 DE FEBRERO	2.88
007	546	165	CALLE ATLANTIS	2.45
007	546	166	CALLE MORELOS II	2.45
<b>RODOLFO NERI VELA SECCIÓN B</b>				
007	547	165	ANDADOR NARCISO MENDOZA	1.58
007	547	166	ANDADOR SIN NOMBRE	1.58
007	547	167	CALLE CANUTO NERI	2.60
007	547	168	CALLE DOCTOR ROLANDO NERI CALVO	2.60
007	547	169	CALLE PROFESOR NARNO TAQUILLO ARCOS	2.60
007	547	170	CALLE PROLONGACIÓN AMADO NERVO	2.60
007	547	171	CALLE PROLONGACIÓN BELISARIO DOMÍNGUEZ	2.60
007	547	172	LIBRAMIENTO A TIXTLA	9.00
<b>RODOLFO NERI VELA SECCIÓN C</b>				
007	548	173	ANDADOR SIN NOMBRE	1.58
<b>SAN ÁNGEL</b>				
007	558	174	ANDADOR SIN NOMBRE	1.58
007	558	175	CALLE PRINCIPAL	1.58
<b>SAN LUCAS</b>				
007	567	176	CALLE CERRADA EL CLAVEL	1.58
007	567	177	CALLE FLOR DE NOCHE BUENA	1.58
007	567	178	CALLE LA CIMA	1.58
007	567	179	CALLE LAS AZUCENAS	1.58
007	567	180	CALLE LAS BUGAMBILIAS	1.58
007	567	181	CALLE LAS MARGARITAS	1.58
007	567	182	CALLE LAS ORQUÍDEAS	1.58
007	567	183	CALLE LAS ROSAS	1.58
007	567	184	CALLE LAURELES	1.58
007	567	185	CALLE LOS EUCALIPTOS	1.58



## PODER LEGISLATIVO

No. DE CLAVE			NOMBRE DEL CONDOMINIO, SUBDIVISIÓN, BARRIO, COLONIA Y/O FRACCIONAMIENTO.	VALOR EN UMA's POR M <sup>2</sup>
SECTOR	COLONIA	CALLE	NOMBRE DE VIALIDAD	
007	567	186	CALLE LOS TULIPANES	1.58
<b>SAN MATEO ORIENTE</b>				
007	568	187	CALLE ARGENTINA	1.58
007	568	188	CALLE BRASIL	1.58
007	568	189	CALLE CHILE	1.58
007	568	190	CALLE ESPAÑA	1.58
007	568	191	CALLE FRANCIA	1.58
007	568	192	CALLE HOLANDA	1.58
007	568	193	CALLE JAPÓN	1.58
007	568	194	CALLE MÉXICO	1.58
007	568	195	CALLE PARAGUAY	1.58
007	568	196	CALLE PORTUGAL	1.58
007	568	197	CALLE SIN NOMBRE	1.58
007	568	198	CALLE SUDÁFRICA	1.58
<b>SAN RAFAEL ORIENTE</b>				
007	573	199	ANDADOR 1	1.58
007	573	200	ANDADOR 10	1.58
007	573	201	ANDADOR 11	1.58
007	573	202	ANDADOR 2	1.58
007	573	203	ANDADOR 3	1.58
007	573	204	ANDADOR 4	1.58
007	573	205	ANDADOR 5	1.58
007	573	206	ANDADOR 6	1.58
007	573	207	ANDADOR 7	1.58
007	573	208	ANDADOR 8	1.58
007	573	209	ANDADOR 9	1.58
007	573	210	CALLE DOCTOR ALEJANDRO SÁNCHEZ CASTRO	2.45
007	573	211	CALLE DOCTOR ALEJO CALVO CATALÁN	2.45
007	573	212	CALLE DOCTOR ALFONSO G. ALARCÓN	2.45
007	573	213	CALLE DOCTOR FERNANDO RÍOS NERI	2.45
007	573	214	CALLE DOCTOR FORTUNATO SILVA	1.73
007	573	215	CALLE DOCTOR GABRIEL LEYVA ALARCÓN	2.45
007	573	216	CALLE DOCTOR JORGE SOBERÓN ACEVEDO	2.45
007	573	217	CALLE DOCTOR PASCUAL SÁNCHEZ PÉREZ	2.45
007	573	218	CALLE DOCTOR RAFAEL JIMÉNEZ ADAME	2.45
007	573	219	CALLE DOCTOR RAMÓN CARRETO LEYVA	2.45





## PODER LEGISLATIVO

No. DE CLAVE			NOMBRE DEL CONDOMINIO, SUBDIVISIÓN, BARRIO, COLONIA Y/O FRACCIONAMIENTO.	VALOR EN UMA's POR M <sup>2</sup>
SECTOR	COLONIA	CALLE	NOMBRE DE VIALIDAD	
007	573	220	CALLE DOCTOR ROBERTO GARCÍA INFANTE	2.45
007	573	221	CALLE DOCTOR VICENTE JIMÉNEZ SÁNCHEZ	2.16
<b>SAN RAFAEL ORIENTE AMPLIACIÓN</b>				
007	574	222	ANDADOR DEL CARMEN	2.45
007	574	223	ANDADOR LICENCIADO HÉCTOR ASTUDILLO FLORES	2.45
007	574	224	ANDADOR SIN NOMBRE	2.00
007	574	225	CALLE LICENCIADO ANTONIO GASPAS BELTRÁN	2.45
007	574	226	CALLE SIN NOMBRE	2.45
<b>TELUMBRE</b>				
007	603	227	ANDADOR FIDENCIO TELUMBRE EUGENIO	1.58
007	603	228	ANDADOR LICENCIADA ELVA TELUMBRE EUGENIO	1.58
007	603	229	ANDADOR MARICRUZ DIONISIO DE TELUMBRE	1.58
007	603	230	ANDADOR ROSA ISELA TELUMBRE EUGENIO	1.58
007	603	231	AVENIDA AGRIPIÑO TELUMBRE VÁZQUEZ	2.16
007	603	232	CALLE ARTURO TELUMBRE EUGENIO	2.00
007	603	233	CALLE CERRADA PROFESORA OLGA TELUMBRE EUGENIO	2.00
007	603	234	CALLE FIDENCIO TELUMBRE MIRANDA	2.00
007	603	235	CALLE GLORIA EUGENIO DE TELUMBRE	2.00
007	603	236	CALLE JORGE TELUMBRE EUGENIO	2.00
007	603	237	CALLE JOVITA NAVA NIETO	2.00
007	603	238	CALLE JULIO EUGENIO MANCILLAS	2.00
007	603	239	CALLE PATRICIA ALVARADO DE TELUMBRE	2.00
007	603	240	CALLE PRIMERA CERRADA TULIO EUGENIO M.	2.00
007	603	241	CALLE PROFESORA ARACELI TELUMBRE EUGENIO	2.00
007	603	242	CALLE PROFESORA LETICIA TELUMBRE EUGENIO	2.00
007	603	243	CALLE PROFESORA OLGA TELUMBRE EUGENIO	2.00
007	603	244	CALLE QUÍMICO BIÓLOGO DELIA TELUMBRE EUGENIO	2.00
007	603	245	CALLE SEGUNDA CERRADA JULIO EUGENIO MANCILLA	2.00
007	603	246	CIRCUITO DOCTOR JAVIER TELUMBRE EUGENIO	2.00
<b>TLACOMULCO</b>				
007	623	247	ANDADOR 14 DE FEBRERO	2.16
007	623	248	ANDADOR 15 DE AGOSTO	1.58
007	623	249	ANDADOR 21 DE MARZO	1.58



## PODER LEGISLATIVO

No. DE CLAVE			NOMBRE DEL CONDOMINIO, SUBDIVISIÓN, BARRIO, COLONIA Y/O FRACCIONAMIENTO.	VALOR EN UMA's POR M <sup>2</sup>
SECTOR	COLONIA	CALLE	NOMBRE DE VIALIDAD	
007	623	250	ANDADOR 24 DE DICIEMBRE	1.58
007	623	251	ANDADOR 25 DE ABRIL	1.58
007	623	252	ANDADOR 3 DE MAYO	1.58
007	623	253	ANDADOR 6 DE ENERO	1.58
007	623	254	CALLE 14 DE SEPTIEMBRE	1.58
<b>WENCESLAO VICTORIA SOTO</b>				
007	701	255	ANDADOR JAZMÍN	1.73
007	701	256	ANDADOR MARGARITAS	1.73
007	701	257	ANDADOR SIN NOMBRE	1.58
007	701	258	CALLE CERRADA DE AZUCENA	1.73
007	701	259	CALLE JAZMÍN	2.16
007	701	260	CALLE SIN NOMBRE	1.58
<b>WENCESLAO VICTORIA SOTO AMPLIACIÓN</b>				
007	702	261	CALLE SIN NOMBRE	1.58
No. DE CLAVE			NOMBRE DEL CONDOMINIO, SUBDIVISIÓN, BARRIO, COLONIA Y/O FRACCIONAMIENTO.	VALOR EN UMA's POR M <sup>2</sup>
SECTOR	COLONIA	CALLE	NOMBRE DE VIALIDAD	
<b>SECTOR CATASTRAL 008</b>				
<b>(SUBDIVISIÓN) LA HACIENDITA</b>				
008	013	001	CALLE ARACELI VARGAS CRUZ	4.50
008	013	002	CALLE EUCALIPTO	4.50
008	013	003	CALLE FRAMBOLLANES	4.50
008	013	004	CALLE JACARANDAS	4.50
008	013	005	CALLE NOGALES	4.50
008	013	006	CALLE OLMOS	4.50
008	013	007	CALLE ROBLE	4.50
008	013	008	CALLE TULIPANES	4.50
<b>(SUBDIVISIÓN) REAL DEL BOSQUE</b>				
008	022	009	AVENIDA BOSQUE REAL	2.50
<b>(SUBDIVISIÓN) SECCIÓN VII DEL SUSPEG SECCIÓN A</b>				
008	023	010	ANDADOR SIN NOMBRE	4.50
008	023	011	AVENIDA DE LOS GOBERNADORES	9.00
<b>(SUBDIVISIÓN) SECCIÓN VII DEL SUSPEG SECCIÓN B</b>				
008	024	012	ANDADOR BUGAMBILIAS	4.00
008	024	013	ANDADOR LOS PINOS	4.00



# PODER LEGISLATIVO

No. DE CLAVE			NOMBRE DEL CONDOMINIO, SUBDIVISIÓN, BARRIO, COLONIA Y/O FRACCIONAMIENTO.	VALOR EN UMA's POR M <sup>2</sup>
SECTOR	COLONIA	CALLE	NOMBRE DE VIALIDAD	
008	024	014	ANDADOR TULIPANES	4.00
008	024	015	CALLE LAGO DE TEXCOCO	5.00
<b>(SUBDIVISIÓN) SECCIÓN VII DEL SUSPEG SECCIÓN C</b>				
008	025	016	ANDADOR BUGAMBILIAS	4.00
008	025	017	ANDADOR LOS PINOS	4.00
008	025	018	CALLE JANITZIO	4.50
008	025	019	CALLE LAGO DE TEXCOCO	5.00
<b>(SUBDIVISIÓN) SECCIÓN VII DEL SUSPEG SECCIÓN D</b>				
008	026	020	ANDADOR ALCATRAZ	4.00
008	026	021	ANDADOR LOS PINOS	4.00
008	026	022	ANDADOR SIN NOMBRE	4.00
008	026	023	CALLE JANITZIO	4.50
008	026	024	CALLE LAGO DE TEXCOCO	5.00
<b>16 DE SEPTIEMBRE</b>				
008	037	025	ANDADOR SIN NOMBRE	1.58
008	037	026	CALLE SIN NOMBRE	2.45
008	037	027	CARRETERA FEDERAL CHILPANCINGO - TIXTLA	9.00
<b>21 DE MARZO</b>				
008	040	028	ANDADOR 5 DE MAYO	2.60
008	040	029	ANDADOR GUELATAO	2.60
008	040	030	ANDADOR JOSEFA ORTIZ DE DOMÍNGUEZ	2.60
008	040	031	ANDADOR LEYES DE REFORMA	2.60
008	040	032	CALLE BENEMÉRITO DE LAS AMÉRICAS	2.88
008	040	033	CALLE BENITO JUÁREZ	2.88
008	040	034	CALLE MARGARITA MAZA DE JUÁREZ	2.88
008	040	035	CALLE NUEVA	3.00
008	040	036	CALLE OAXACA	2.88
<b>6 DE OCTUBRE</b>				
008	048	037	ANDADOR SIN NOMBRE	1.58
<b>ALMOLONGA</b>				
008	057	038	CALLE SIN NOMBRE	2.88
<b>ATONZAHUILCO</b>				
008	076	039	ANDADOR SIN NOMBRE	1.58
008	076	040	CALLE SIN NOMBRE	1.58
<b>BARRANCA SECA</b>				
008	080	041	CALLE SIN NOMBRE	1.58



## PODER LEGISLATIVO

No. DE CLAVE			NOMBRE DEL CONDOMINIO, SUBDIVISIÓN, BARRIO, COLONIA Y/O FRACCIONAMIENTO.	VALOR EN UMA's POR M <sup>2</sup>
SECTOR	COLONIA	CALLE	NOMBRE DE VIALIDAD	
<b>BUENOS AIRES</b>				
008	098	042	CALLE SIN NOMBRE	1.58
<b>CERRO DEL PLATANAL</b>				
008	122	043	CALLE SIN NOMBRE	1.58
<b>CHAPULTEPEC</b>				
008	123	044	CALLE SIN NOMBRE	1.58
<b>COLONIA LA TRINCHERA ORIENTE</b>				
008	143	045	ANDADOR CAMPECHE	2.30
008	143	046	ANDADOR CHIAPAS	2.30
008	143	047	ANDADOR CHIHUAHUA	2.30
008	143	048	ANDADOR COLIMA	2.30
008	143	049	ANDADOR CULIACÁN	2.30
008	143	050	ANDADOR GUADALAJARA	2.30
008	143	051	ANDADOR MONTERREY	2.30
008	143	052	ANDADOR OAXACA	2.30
008	143	053	ANDADOR PUERTO VALLARTA	2.30
008	143	054	ANDADOR QUINTANA ROO	2.30
008	143	055	ANDADOR TAMAULIPAS	2.30
008	143	056	ANDADOR YUCATÁN	2.54
008	143	057	CALLE BAJA CALIFORNIA	2.50
008	143	058	CALLE CHILPANCINGO	2.50
008	143	059	CALLE MORELIA	2.50
008	143	060	CALLE PRINCIPAL MAURILIO FLORES REYES	2.50
008	143	061	CALLE QUERÉTARO	2.50
<b>CUITLÁHUAC</b>				
008	167	062	ANDADOR AZTECAS	1.73
008	167	063	ANDADOR HUITZILOPOCHTLI	1.73
008	167	064	ANDADOR OLMECAS	1.73
008	167	065	ANDADOR TLALOC	1.73
008	167	066	ANDADOR TOLTECAS	1.73
008	167	067	ANDADOR XÓCHITL	1.73
008	167	068	CALLE MOCTEZUMA	2.67
<b>DEL VALLE</b>				
008	170	069	ANDADOR SIN NOMBRE	1.73
008	170	070	CALLE SIN NOMBRE	1.73
<b>EL ENCANTO</b>				





## PODER LEGISLATIVO

No. DE CLAVE			NOMBRE DEL CONDOMINIO, SUBDIVISIÓN, BARRIO, COLONIA Y/O FRACCIONAMIENTO.	VALOR EN UMA's POR M <sup>2</sup>
SECTOR	COLONIA	CALLE	NOMBRE DE VIALIDAD	
008	205	071	CALLE CEDROS	2.88
008	205	072	CALLE CERRADA LOS PINOS	2.88
008	205	073	CALLE LOS CEDROS	2.88
008	205	074	CALLE LOS ENCINOS	2.88
008	205	075	CALLE LOS FRESNOS	2.88
008	205	076	CALLE LOS PINOS	2.88
008	205	077	CALLE LOS SAUCES	2.88
008	205	078	CARRETERA FEDERAL CHILPANCINGO - TIXTLA	9.00
<b>EL POTRERO DE MILPIZACO</b>				
008	220	079	CALLE SIN NOMBRE	1.58
<b>EL TOMATAL</b>				
008	225	080	ANDADOR SIN NOMBRE	2.60
008	225	081	CALLE CHICHONAL	3.59
008	225	082	CALLE SIN NOMBRE	4.32
<b>EUCALIPTOS</b>				
008	234	083	CALLE SIN NOMBRE	2.29
<b>INSURGENTES</b>				
008	323	084	CALLE SIN NOMBRE	2.08
<b>LA ESPERANZA</b>				
008	355	085	CALLE LIMONES	1.58
<b>LA HERRADURA</b>				
008	363	086	CALLE SIN NOMBRE	1.58
<b>LA VIRGEN</b>				
008	381	087	CALLE SIN NOMBRE	1.58
<b>LAS AMÉRICA</b>				
008	385	088	ANDADOR BOLIVIA	1.73
008	385	089	ANDADOR CANADÁ	1.73
008	385	090	ANDADOR URUGUAY	1.73
008	385	091	CALLE AMÉRICA CENTRAL	1.73
008	385	092	CALLE AMÉRICA DEL NORTE	1.73
008	385	093	CALLE AMÉRICA DEL SUR	1.73
008	385	094	CALLE CERRADA ARGENTINA	1.73
008	385	095	CALLE MÉXICO	1.73
<b>LINDA VISTA</b>				
008	407	096	ANDADOR SIN NOMBRE	1.58



## PODER LEGISLATIVO

No. DE CLAVE			NOMBRE DEL CONDOMINIO, SUBDIVISIÓN, BARRIO, COLONIA Y/O FRACCIONAMIENTO.	VALOR EN UMA's POR M <sup>2</sup>
SECTOR	COLONIA	CALLE	NOMBRE DE VIALIDAD	
008	407	097	CALLE SIN NOMBRE	2.45
<b>LOS GIRASOLES</b>				
008	440	098	ANDADOR SIN NOMBRE	1.80
008	440	099	AVENIDA DE LOS GOBERNADORES	9.00
008	440	100	CALLE SIN NOMBRE	1.80
<b>LOS MANANTIALES CUARTA SECCIÓN</b>				
008	441	101	CALLE SIN NOMBRE	3.00
<b>MÉXICO</b>				
008	463	102	ANDADOR SIN NOMBRE	1.58
008	463	103	AVENIDA BENITO JUÁREZ	1.58
008	463	104	AVENIDA VICENTE GUERRERO	1.58
008	463	105	CALLE SIN NOMBRE	1.58
<b>NIÑOS HÉROES</b>				
008	478	106	ANDADOR SIN NOMBRE	1.58
008	478	107	CALLE AGUSTÍN MELGAR	1.58
008	478	108	CALLE FERNANDO MONTES DE OCA	1.58
008	478	109	CALLE FRANCISCO MÁRQUEZ	1.58
008	478	110	CALLE JUAN DE LA BARRERA	1.58
008	478	111	CALLE JUAN ESCUTIA	1.58
008	478	112	CALLE VICENTE SUAREZ	1.58
<b>PLUTARCO ELÍAS CALLES</b>				
008	513	113	CALLE SIN NOMBRE	1.77
<b>PRIMER CONGRESO DE ANÁHUAC</b>				
008	514	114	ANDADOR SIN NOMBRE	1.58
008	514	115	CALLE ÁLVARO OBREGÓN	2.45
008	514	116	CALLE EJERCITO TRIGARANTE	2.45
008	514	117	CALLE INDEPENDENCIA	2.45
008	514	118	CALLE LEONARDO CUELLAR	2.45
008	514	119	CALLE MATAMOROS	2.45
008	514	120	CALLE MÉXICO	2.45
008	514	121	CALLE PRINCIPAL	2.88
008	514	122	CALLE SENTIMIENTOS DE LA NACIÓN	2.45
008	514	123	CALLE VENUSTIANO CARRANZA	2.45
<b>PRIMER CONGRESO DE ANÁHUAC AMPLIACIÓN</b>				
008	515	124	CALLE SIN NOMBRE	1.58
<b>PRIMERO DE MARZO SECCIÓN A</b>				



## PODER LEGISLATIVO

No. DE CLAVE			NOMBRE DEL CONDOMINIO, SUBDIVISIÓN, BARRIO, COLONIA Y/O FRACCIONAMIENTO.	VALOR EN UMA's POR M <sup>2</sup>
SECTOR	COLONIA	CALLE	NOMBRE DE VIALIDAD	
008	516	125	ANDADOR SIN NOMBRE	2.00
008	516	126	AVENIDA DE LOS GOBERNADORES	9.00
008	516	127	CALLE SIN NOMBRE	2.08
<b>PRIMERO DE MARZO SECCIÓN B</b>				
008	517	128	ANDADOR SIN NOMBRE	2.00
008	517	129	AVENIDA DE LOS GOBERNADORES	9.00
008	517	130	CALLE SIN NOMBRE	2.08
<b>PRIMERO DE MARZO SECCIÓN C</b>				
008	518	131	ANDADOR SIN NOMBRE	2.00
008	518	132	AVENIDA DE LOS GOBERNADORES	9.00
008	518	133	CALLE SIN NOMBRE	2.08
<b>PUERTA DE HIERRO</b>				
008	524	134	CALLE SIN NOMBRE	1.58
<b>SAN GABRIEL PRIMERA ETAPA</b>				
008	561	135	CALLE SIN NOMBRE	1.58
<b>SAN GABRIEL SEGUNDA ETAPA</b>				
008	562	136	CALLE SIN NOMBRE	1.58
<b>SANTA MARÍA</b>				
008	581	137	CALLE SIN NOMBRE	1.58
<b>SATÉLITE</b>				
008	586	138	ANDADOR SIN NOMBRE	1.58
008	586	139	CALLE SIN NOMBRE	2.45
<b>TEMIXCO II</b>				
008	606	140	ANDADOR 1	2.45
008	606	141	ANDADOR 2	2.45
008	606	142	CALLE 1	3.30
008	606	143	CALLE 2	4.68
008	606	144	CALLE MOISÉS REYES PARRA	4.68
008	606	145	CALLE VICENTE LOMBARDO TOLEDANO	4.68
<b>UNIDAD GUERRERENSE AMPLIACIÓN</b>				
008	635	146	ANDADOR SIN NOMBRE	1.58
008	635	147	CALLE SENTIMIENTOS DE LA NACIÓN	1.58
008	635	148	CARRETERA FEDERAL CHILPANCINGO - TIXTLA	9.00
<b>VALLE REAL</b>				
008	652	149	CALLE SIN NOMBRE	1.58
<b>VICENTE LOMBARDO TOLEDANO</b>				



## PODER LEGISLATIVO

No. DE CLAVE			NOMBRE DEL CONDOMINIO, SUBDIVISIÓN, BARRIO, COLONIA Y/O FRACCIONAMIENTO.	VALOR EN UMA's POR M <sup>2</sup>
SECTOR	COLONIA	CALLE	NOMBRE DE VIALIDAD	
008	657	150	ANDADOR II	4.68
008	657	151	ANDADOR SIN NOMBRE	4.68
008	657	152	CALLE SIN NOMBRE	4.75
008	657	153	CIRCUITO SOLIDARIDAD	4.75
<b>VILLA COOPERATIVA</b>				
008	661	154	AVENIDA DE LOS GOBERNADORES	9.00
008	661	155	CALLE LÁZARO CÁRDENAS DEL RIO	2.88
008	661	156	CALLE MODULO AGUASCALIENTES	4.68
008	661	157	CALLE MODULO BAJA CALIFORNIA NORTE	4.68
008	661	158	CALLE MODULO BAJA CALIFORNIA SUR	4.68
008	661	159	CALLE MODULO CAMPECHE	4.68
008	661	160	CALLE MODULO CHIAPAS	4.68
008	661	161	CALLE MODULO CHIHUAHUA	4.68
008	661	162	CALLE MODULO COAHUILA	4.68
008	661	163	CALLE MODULO COLIMA	4.68
008	661	164	CALLE MODULO DISTRITO FEDERAL	4.68
008	661	165	CALLE MODULO DURANGO	4.68
008	661	166	CALLE MODULO GUANAJUATO	4.68
008	661	167	CALLE MODULO GUERRERO	4.68
008	661	168	CALLE MODULO HIDALGO	4.68
008	661	169	CALLE MODULO JALISCO	4.68
008	661	170	CALLE MODULO MÉXICO	4.68
008	661	171	CALLE MODULO MICHOACÁN	4.68
008	661	172	CALLE MODULO MONTERREY	4.68
008	661	173	CALLE MODULO MORELOS	4.68
008	661	174	CALLE MODULO NAYARIT	4.68
008	661	175	CALLE MODULO OAXACA	4.68
008	661	176	CALLE MODULO PUEBLA	4.68
008	661	177	CALLE MODULO QUERÉTARO	4.68
008	661	178	CALLE MODULO QUINTANA ROO	4.68
008	661	179	CALLE MODULO SAN LUIS POTOSÍ	4.68
008	661	180	CALLE MODULO SINALOA	4.68
008	661	181	CALLE MODULO SONORA	4.68
008	661	182	CALLE MODULO TABASCO	4.68
008	661	183	CALLE MODULO TAMAULIPAS	4.68
008	661	184	CALLE MODULO TLAXCALA	4.68





## PODER LEGISLATIVO

No. DE CLAVE			NOMBRE DEL CONDOMINIO, SUBDIVISIÓN, BARRIO, COLONIA Y/O FRACCIONAMIENTO.	VALOR EN UMA's POR M <sup>2</sup>
SECTOR	COLONIA	CALLE	NOMBRE DE VIALIDAD	
008	661	185	CALLE MODULO VERACRUZ	4.68
008	661	186	CALLE MODULO YUCATÁN	4.68
008	661	187	CALLE MODULO ZACATECAS	4.68
<b>VILLA DEL ROBLE</b>				
008	665	188	ANDADOR SIN NOMBRE	3.59
008	665	189	CALLE SIN NOMBRE	3.59
<b>VILLA DEL ROBLE AMPLIACIÓN</b>				
008	666	190	CALLE SIN NOMBRE	3.59
<b>VILLA LOS APARICIO</b>				
008	673	191	CALLE SIN NOMBRE	2.08
No. DE CLAVE			NOMBRE DEL CONDOMINIO, SUBDIVISIÓN, BARRIO, COLONIA Y/O FRACCIONAMIENTO.	VALOR EN UMA's POR M <sup>2</sup>
SECTOR	COLONIA	CALLE	NOMBRE DE VIALIDAD	
<b>SECTOR CATASTRAL 009</b>				
<b>(CONDOMINIO) RINCONADA DEL VALLE</b>				
009	002	001	CALLE OLIVO	2.88
009	002	002	CALLE SIN NOMBRE	2.88
009	002	003	CALLE VEHICULAR DEL CONDOMINIO	2.88
<b>(SUBDIVISIÓN) EL SABINO</b>				
009	006	004	CALLE SIN NOMBRE	1.58
<b>(SUBDIVISIÓN) HUITZICATZIN</b>				
009	011	005	ANDADOR HUITZICATZIN DOS	3.80
009	011	006	ANDADOR HUITZICATZIN UNO	3.80
009	011	007	ANDADOR SIN NOMBRE	3.80
009	011	008	AVENIDA JOSÉ FRANCISCO RUÍZ MASSIEU	9.00
009	011	009	CALLE DEPORTIVO GAMA	4.50
009	011	010	CALLE JUAN VEGA	4.50
009	011	011	CALLE SIN NOMBRE	4.50
<b>(SUBDIVISIÓN) JARDINES DEL SUR AMPLIACIÓN</b>				
009	012	012	CALLE DE LOS ÁLAMOS	4.17
009	012	013	CALLE DE LOS CEDROS	4.17
009	012	014	CALLE DE LOS CIPRESES	4.17
009	012	015	CALLE DE LOS FRESNOS	4.17
009	012	016	CALLE DE LOS OLIVOS	4.17



## PODER LEGISLATIVO

No. DE CLAVE			NOMBRE DEL CONDOMINIO, SUBDIVISIÓN, BARRIO, COLONIA Y/O FRACCIONAMIENTO.	VALOR EN UMA's POR M <sup>2</sup>
SECTOR	COLONIA	CALLE	NOMBRE DE VIALIDAD	
009	012	017	CALLE EUCALIPTOS	4.17
009	012	018	CALLE LÍNEAS DE ALTA TENSIÓN	4.17
<b>(SUBDIVISIÓN) SINAI</b>				
009	028	019	CALLE SIN NOMBRE	1.58
<b>(SUBDIVISIÓN) TERRERO</b>				
009	030	020	CALLE SIN NOMBRE	2.88
009	030	021	CIRCUITO BUGAMBILIA	2.88
<b>(SUBDIVISIÓN) TLALCHICHINCA</b>				
009	031	022	CALLE SIN NOMBRE	1.58
<b>AGUA POTABLE Y ALCANTARILLADO</b>				
009	051	023	BOULEVARD IRRIGACIÓN	5.50
009	051	024	CALLE PRESA INFIERNILLO	4.17
009	051	025	CALLE PRESA LA CALERA	4.17
009	051	026	CALLE PRESA VICENTE GUERRERO	4.17
<b>ARI</b>				
009	071	027	CALLE SIN NOMBRE	2.88
<b>ASOCIACIÓN CIVIL D-III-2</b>				
009	072	028	CALLE SIN NOMBRE	2.88
<b>BOSQUES DEL SUR</b>				
009	094	029	CALLE SIN NOMBRE	4.32
<b>CALLI CALMÉCAC</b>				
009	109	030	CALLE SIN NOMBRE	2.88
009	109	031	CIRCUITO QUETZALCÓATL	2.88
<b>CENTRO ESCOLAR VICENTE</b>				
009	121	032	BOULEVARD VICENTE GUERRERO	12.50
009	121	033	CALLE GUERRERO	5.76
009	121	034	CALLE SIN NOMBRE	7.21
009	121	035	CIRCUITO CENTRO ESCOLAR VICENTE GUERRERO	5.76
<b>CHILPANCINGO</b>				
009	124	036	CALLE SIN NOMBRE	1.58
<b>CIÉNEGA DE LOS LÓPEZ</b>				
009	126	037	CALLE SIN NOMBRE	1.58
<b>COLONIA JARDINES DEL SUR</b>				
009	139	038	ANDADOR SIN NOMBRE	4.00
009	139	039	CALLE BUGAMBILIAS	4.17
009	139	040	CALLE JACARANDAS	4.17



## PODER LEGISLATIVO

No. DE CLAVE			NOMBRE DEL CONDOMINIO, SUBDIVISIÓN, BARRIO, COLONIA Y/O FRACCIONAMIENTO.	VALOR EN UMA's POR M <sup>2</sup>
SECTOR	COLONIA	CALLE	NOMBRE DE VIALIDAD	
009	139	041	CALLE NOGALES	4.17
009	139	042	CALLE PALMA	4.17
009	139	043	CALLE PINOS	4.17
009	139	044	CALLE TABACHINES	4.17
009	139	045	CALLE TULIPANES	4.17
<b>COLONIA UNIVERSIDAD</b>				
009	153	046	CALLE AGRICULTURA	1.66
009	153	047	CALLE CIENCIAS QUÍMICAS	1.66
009	153	048	CALLE COMERCIO	1.66
009	153	049	CALLE DOCENCIA	1.66
009	153	050	CALLE ENFERMERÍA	1.66
009	153	051	CALLE EXTENSIÓN UNIVERSITARIA	1.66
009	153	052	CALLE INFORMÁTICA	1.66
009	153	053	CALLE INVESTIGACIÓN	1.66
009	153	054	CALLE MEDICINA	1.66
<b>COUNTRY</b>				
009	160	055	CALLE ALCATRAZ	4.17
009	160	056	CALLE BUGAMBILIAS	4.17
009	160	057	CALLE CHAPULTEPEC	4.17
009	160	058	CALLE CLAVELES	4.17
009	160	059	CALLE GERANIOS	4.17
009	160	060	CALLE GLADIOLAS	4.17
009	160	061	CALLE JACARANDAS	4.17
009	160	062	CIRCUITO DEPORTIVO	4.17
<b>DELFINO AGUIRRE LÓPEZ</b>				
009	171	063	CALLE SIN NOMBRE	1.58
<b>DIANA LAURA RIOJAS DE COLOSIO</b>				
009	177	064	CALLE SIN NOMBRE	1.58
<b>DÍAS DEL SOL</b>				
009	179	065	CALLE SIN NOMBRE	1.58
<b>DOCTOR SAUL ALARCÓN ABARCA</b>				
009	185	066	CALLE SIN NOMBRE	1.58
<b>EL GUAMÚCHIL</b>				
009	207	067	CALLE SIN NOMBRE	2.88
<b>EL POCHOTE</b>				
009	215	068	CALLE SIN NOMBRE	1.58



## PODER LEGISLATIVO

No. DE CLAVE			NOMBRE DEL CONDOMINIO, SUBDIVISIÓN, BARRIO, COLONIA Y/O FRACCIONAMIENTO.	VALOR EN UMA's POR M <sup>2</sup>
SECTOR	COLONIA	CALLE	NOMBRE DE VIALIDAD	
<b>EL ROBLE</b>				
009	221	069	CALLE SIN NOMBRE	2.88
<b>EX LIENZO CHARRO</b>				
009	235	070	CALLE SIN NOMBRE	3.59
<b>FRACCIONAMIENTO EL MIRAVAL</b>				
009	253	071	ANDADOR VISTA ALEGRE	2.50
009	253	072	ANDADOR VISTA DEL SOL	2.50
009	253	073	ANDADOR VISTA DORADA	2.50
009	253	074	ANDADOR VISTA HERMOSA	2.50
009	253	075	AVENIDA EL MIRAVAL	3.50
009	253	076	CALLE BELLA VISTA	2.91
009	253	077	CALLE EL MIRADOR	2.91
009	253	078	CALLE LA MIRA	2.91
009	253	079	CALLE LINDA VISTA	2.91
009	253	080	CALLE SIN NOMBRE	2.91
009	253	081	CALLE VISTA HERMOSA	2.91
009	253	082	SERVICIO DE PASO	2.91
<b>FRACCIONAMIENTO HUITIZICATZIN</b>				
009	255	083	CALLE HONESTIDAD	4.50
009	255	084	CALLE NEXPA	4.50
009	255	085	CALLE SABIDURÍA	4.50
009	255	086	CALLE SIN NOMBRE	4.50
009	255	087	CALLE SOCORRO ASTUDILLO	4.50
<b>FRACCIONAMIENTO POPULAR HUITZICATZIN</b>				
009	268	088	AVENIDA LUIS DONALDO COLOSIO	5.50
009	268	089	CALLE CUAUHTÉMOC	4.50
009	268	090	CALLE MOCTEZUMA	4.50
009	268	091	CALLE TLALOC	4.50
<b>FRANCISCO CATALÁN ALTAMIRANO</b>				
009	286	092	CALLE SIN NOMBRE	1.58
<b>HERMANOS PÉREZ BAUTISTA</b>				
009	304	093	CALLE SIN NOMBRE	2.88
<b>JARDINES DE TEXCALCO</b>				
009	335	094	CALLE GUADALUPE AYALA	2.16
009	335	095	CALLE LEONARDO GARCÍA SEGURA	2.16
009	335	096	CALLE MAURA GARCÍA MORAN	2.16





# PODER LEGISLATIVO

No. DE CLAVE			NOMBRE DEL CONDOMINIO, SUBDIVISIÓN, BARRIO, COLONIA Y/O FRACCIONAMIENTO.	VALOR EN UMA's POR M <sup>2</sup>
SECTOR	COLONIA	CALLE	NOMBRE DE VIALIDAD	
<b>LA CIÉNEGA</b>				
009	350	097	CALLE ALONDRA	1.58
009	350	098	CALLE COLIBRÍ	1.58
009	350	099	CALLE FLAMENCOS	1.58
009	350	100	CALLE GOLONDRINAS	1.58
009	350	101	CALLE PALOMAS	1.58
009	350	102	CALLE QUETZAL	1.58
009	350	103	CALLE TUCÁN	1.58
<b>LA CORTINA</b>				
009	354	104	BOULEVARD VICENTE GUERRERO	12.50
<b>LAGUNA DE PALA</b>				
009	382	105	CALLE SIN NOMBRE	1.58
<b>LAS TORRES</b>				
009	398	106	AVENIDA GUERRERO	2.88
009	398	107	AVENIDA MÉXICO	2.88
009	398	108	CALLE ACCESO PRINCIPAL	2.88
009	398	109	CALLE AJUCHITLÁN	2.88
009	398	110	CALLE ALCOZAUCA	2.88
009	398	111	CALLE ALPOYECA	2.88
009	398	112	CALLE ATENANGO DEL RÍO	2.88
009	398	113	CALLE ATLIXTAC	2.88
009	398	114	CALLE AYUTLA	2.88
009	398	115	CALLE AZOYU	2.88
009	398	116	CALLE BUENA VISTA	2.88
009	398	117	CALLE CERRADA ARCELIA	2.88
009	398	118	CALLE DE ATOYAC	2.88
<b>LOMA ALEGRE</b>				
009	408	119	CALLE DOCENCIA	2.16
009	408	120	CALLE MAR ARÁBIGO	2.16
009	408	121	CALLE MAR ATLÁNTICO	2.16
009	408	122	CALLE MAR DE CORAL	2.16
009	408	123	CALLE MAR DEL CARIBE	2.16
009	408	124	CALLE MAR DEL NORTE	2.16
009	408	125	CALLE MAR MEDITERRÁNEO	2.16
009	408	126	CALLE MAR ROJO	2.16
009	408	127	CALLE OCÉANO ATLÁNTICO	2.16



## PODER LEGISLATIVO

No. DE CLAVE			NOMBRE DEL CONDOMINIO, SUBDIVISIÓN, BARRIO, COLONIA Y/O FRACCIONAMIENTO.	VALOR EN UMA's POR M <sup>2</sup>
SECTOR	COLONIA	CALLE	NOMBRE DE VIALIDAD	
009	408	128	CALLE OCÉANO PACIFICO	2.16
009	408	129	CALLE PROLONGACIÓN JUAN VEGA	2.16
<b>LOS FRESNOS</b>				
009	437	130	ANDADOR AHUEHUETE	1.58
009	437	131	ANDADOR CEDRO	1.58
009	437	132	ANDADOR ENCINO	1.58
009	437	133	ANDADOR FRAMBOYANES	1.58
009	437	134	ANDADOR LINÁLOE	1.58
009	437	135	ANDADOR ROBLE	1.58
009	437	136	ANDADOR TULIPANES	1.58
009	437	137	AVENIDA ENCINO	2.45
009	437	138	AVENIDA ROBLE	1.66
<b>LOS GAVILANES</b>				
009	439	139	CALLE SIN NOMBRE	4.32
<b>OLINALÁ</b>				
009	490	140	CALLE ÁLAMOS	4.32
009	490	141	CALLE CEDRO	4.97
009	490	142	CALLE LINÁLOE	4.32
009	490	143	CALLE NOGAL	4.32
009	490	144	CALLE PINOS	4.32
009	490	145	CIRCUITO UNIDAD DEPORTIVA	4.32
<b>PARAÍSO DEL SOL</b>				
009	507	146	ANDADOR 1	2.50
009	507	147	ANDADOR SOL	2.50
009	507	148	CALLE JÚPITER	2.91
009	507	149	CALLE LUNA	2.91
009	507	150	CALLE MARTE	2.91
009	507	151	CALLE NEPTUNO	2.91
009	507	152	CALLE SATURNO	2.91
009	507	153	CALLE SOL	2.91
009	507	154	CALLE TIERRA	2.91
009	507	155	CALLE URANO	2.91
009	507	156	CALLE VENUS	2.91
<b>PARAÍSO SIGLO XXI</b>				
009	509	157	CALLE SIN NOMBRE	1.58
<b>REGIÓN CENTRO UNIDA</b>				



## PODER LEGISLATIVO

No. DE CLAVE			NOMBRE DEL CONDOMINIO, SUBDIVISIÓN, BARRIO, COLONIA Y/O FRACCIONAMIENTO.	VALOR EN UMA's POR M <sup>2</sup>
SECTOR	COLONIA	CALLE	NOMBRE DE VIALIDAD	
009	533	158	CALLE SIN NOMBRE	2.88
<b>ROSARIO IBARRA CUARTA SECCIÓN</b>				
009	549	159	ANDADOR HONDURAS	2.91
009	549	160	ANDADOR JAMAICA	2.91
009	549	161	ANDADOR MARTINICA	2.91
009	549	162	ANDADOR NICARAGUA	2.91
009	549	163	AVENIDA MÉXICO	2.91
009	549	164	CALLE ALASKA	2.91
009	549	165	CALLE ARGENTINA	2.91
009	549	166	CALLE BOLIVIA	2.91
009	549	167	CALLE BRASIL	2.91
009	549	168	CALLE COLUMBIA	2.91
009	549	169	CALLE COSTA RICA	2.91
009	549	170	CALLE CUBA	2.91
009	549	171	CALLE ECUADOR	2.91
009	549	172	CALLE EL SALVADOR	2.91
009	549	173	CALLE GUATEMALA	2.91
009	549	174	CALLE GUAYANAS	2.91
009	549	175	CALLE PANAMÁ	2.91
009	549	176	CALLE PARAGUAY	2.91
009	549	177	CALLE PERÚ	2.91
<b>RUBÉN FIGUEROA ALCOCER</b>				
009	550	178	ANDADOR FRANCISCO VILLA	1.58
009	550	179	ANDADOR PLUTARCO ELÍAS CALLES	1.58
009	550	180	ANDADOR VENUSTIANO CARRANZA	1.58
009	550	181	CALLE EMILIANO ZAPATA	1.58
009	550	182	CALLE FRANCISCO I. MADERO	1.58
009	550	183	CALLE HERMENEGILDO GALEANA	1.58
009	550	184	CALLE JOSÉ MA. PINO SUAREZ	2.45
<b>RUBÉN MORA</b>				
009	552	185	CALLE GARCÍA MÁRQUEZ	2.16
009	552	186	CALLE INGENIERO JUAN VEGA	2.16
009	552	187	CALLE ROSARIO CASTELLANOS	2.16
009	552	188	CALLE SIN NOMBRE	2.16
<b>RUÍZ MASSIEU SUR</b>				
009	553	189	CALLE ADRIÁN C.	1.58



## PODER LEGISLATIVO

No. DE CLAVE			NOMBRE DEL CONDOMINIO, SUBDIVISIÓN, BARRIO, COLONIA Y/O FRACCIONAMIENTO.	VALOR EN UMA's POR M <sup>2</sup>
SECTOR	COLONIA	CALLE	NOMBRE DE VIALIDAD	
009	553	190	CALLE ANTONIA N. C.	2.16
009	553	191	CALLE EUCARIA APRESA	1.58
009	553	192	CALLE FAUSTINA DOMÍNGUEZ	1.58
009	553	193	CALLE FAUSTINA R.	1.58
009	553	194	CALLE HERMENEGILDO GALEANA	1.58
009	553	195	CALLE IGNACIO MANUEL ALTAMIRANO	1.58
009	553	196	CALLE JOSÉ MARÍA MORELOS Y PAVÓN	1.58
009	553	197	CALLE JUAN N. ÁLVAREZ	1.58
009	553	198	CALLE JULIÁN BLANCO	1.58
009	553	199	CALLE VICENTE GUERRERO	1.58
<b>S.A.R.H.</b>				
009	554	200	AVENIDA RECURSOS HIDRÁULICOS	5.50
009	554	201	BOULEVARD RIO AZUL	4.17
009	554	202	CALLE PRESA BARAJILLAS	4.17
009	554	203	CALLE PRESA CHETO	4.17
009	554	204	CALLE PRESA EL OCOTITO	4.17
009	554	205	CALLE PRESA LA VILLITA	4.17
009	554	206	CALLE PRESA NEXPA	4.17
009	554	207	CALLE PRESA TEPECOACUILCO	4.17
009	554	208	CALLE PRESA TOPILTEPEC	4.17
009	554	209	CALLE PRESA XALTIPAN	4.17
<b>SAN FRANCISCO</b>				
009	560	210	CALLE SIN NOMBRE	1.58
<b>SANTO DOMINGO</b>				
009	585	211	CALLE ACCESO PRINCIPAL	2.16
009	585	212	CALLE SIN NOMBRE	1.58
<b>SERVIDOR AGRARIO</b>				
009	592	213	AVENIDA ADRIÁN CASTREJÓN	2.88
009	592	214	CALLE ADRIÁN CASTREJÓN	4.32
009	592	215	CALLE ALEJANDRO CERVANTES DELGADO	2.88
009	592	216	CALLE ARTÍCULO 27 CONSTITUCIONAL	2.88
009	592	217	CALLE COMISIÓN AGRARIA MIXTA	4.32
009	592	218	CALLE EJIDO	2.88
009	592	219	CALLE EMILIANO ZAPATA	2.88
009	592	220	CALLE J. MÉNDEZ A.	2.88
009	592	221	CALLE RAFAEL CARRILLO CAMACHO	2.88





## PODER LEGISLATIVO

No. DE CLAVE			NOMBRE DEL CONDOMINIO, SUBDIVISIÓN, BARRIO, COLONIA Y/O FRACCIONAMIENTO.	VALOR EN UMA's POR M <sup>2</sup>
SECTOR	COLONIA	CALLE	NOMBRE DE VIALIDAD	
009	592	222	CALLE REFORMA AGRARIA	2.88
009	592	223	CALLE TIERRA Y LIBERTAD	2.88
<b>SHALOM ADONÁI</b>				
009	594	224	CALLE SIN NOMBRE	1.58
<b>TEPOLTZINGO CESCA</b>				
009	610	225	CALLE SIN NOMBRE	1.58
<b>TEQUIMIL</b>				
009	611	226	CALLE EUSEBIO MENDOZA ÁVILA	1.58
009	611	227	CALLE SIN NOMBRE	1.58
<b>TEXCALCO</b>				
009	616	228	ANDADOR 1	2.16
009	616	229	ANDADOR HNOS. GATICA	1.58
009	616	230	CALLE ELBA HERNÁNDEZ M.	1.58
009	616	231	CALLE EPIFANÍA MORAN	2.16
009	616	232	CALLE JUANA GARCÍA	1.58
009	616	233	CALLE LEONARDO GARCÍA SEGURA	2.16
009	616	234	CALLE LUCIANO GARCÍA MORAN	1.58
009	616	235	CALLE PLAN DE AYALA	1.58
009	616	236	CALLE VÍCTOR GARCÍA	2.16
009	616	237	CALLE VIRGINIA GARCÍA MORAN	1.58
<b>TIERRA LARGA</b>				
009	618	238	CALLE SIN NOMBRE	1.58
<b>UNIDAD DEPORTIVA</b>				
009	633	239	ANDADOR 1	4.32
009	633	240	ANDADOR 10	4.32
009	633	241	ANDADOR 11	4.32
009	633	242	ANDADOR 12	4.32
009	633	243	ANDADOR 13	4.32
009	633	244	ANDADOR 14	4.32
009	633	245	ANDADOR 2	4.32
009	633	246	ANDADOR 3	4.32
009	633	247	ANDADOR 4	4.32
009	633	248	ANDADOR 5	4.32
009	633	249	ANDADOR 6	4.32
009	633	250	ANDADOR 7	4.32
009	633	251	ANDADOR 8	4.32



## PODER LEGISLATIVO

No. DE CLAVE			NOMBRE DEL CONDOMINIO, SUBDIVISIÓN, BARRIO, COLONIA Y/O FRACCIONAMIENTO.	VALOR EN UMA's POR M <sup>2</sup>
SECTOR	COLONIA	CALLE	NOMBRE DE VIALIDAD	
009	633	252	ANDADOR 9	4.32
009	633	253	AVENIDA MÉXICO	6.50
009	633	254	CALLE SIN NOMBRE	4.32
<b>UNIDAD DEPORTIVA AMPLIACIÓN</b>				
009	634	255	AVENIDA DE LA JUVENTUD	6.50
009	634	256	AVENIDA DE LOS DEPORTES	6.50
009	634	257	AVENIDA MÉXICO	6.50
009	634	258	AVENIDA OLÍMPICA	6.50
009	634	259	AVENIDA PROLONGACIÓN C. N. C.	6.50
009	634	260	CALLE ÁLAMOS	4.32
009	634	261	CALLE ATLETISMO	4.32
009	634	262	CALLE CEDROS	4.32
009	634	263	CALLE COLIMA	4.32
009	634	264	CALLE GUERRERO	4.32
009	634	265	CALLE MORELOS	4.32
009	634	266	CALLE NOGALES	4.32
009	634	267	CALLE OLMOS	4.32
009	634	268	CALLE PUEBLA	4.32
009	634	269	CALLE ROBLE	4.32
<b>VALLE DORADO PRIMERA SECCIÓN</b>				
009	647	270	CALLE SIN NOMBRE	4.32
<b>VALLE DORADO SEGUNDA SECCIÓN</b>				
009	648	271	CALLE SIN NOMBRE	4.32
<b>VILLA DEL SOL</b>				
009	667	272	ANDADOR CORAL	2.16
009	667	273	ANDADOR OBSIDIANA	2.16
009	667	274	ANDADOR ÓNICE	2.16
009	667	275	ANDADOR ZIRCONIO	2.16
009	667	276	CALLE AGUA MARINA	2.16
009	667	277	CALLE AMATISTA	2.16
009	667	278	CALLE CORAL	2.16
009	667	279	CALLE CUARZO	2.16
009	667	280	CALLE DIAMANTE	2.16
009	667	281	CALLE ESMERALDA	2.16
009	667	282	CALLE GRANATE	2.16
009	667	283	CALLE OLIVINO	2.16



## PODER LEGISLATIVO

No. DE CLAVE			NOMBRE DEL CONDOMINIO, SUBDIVISIÓN, BARRIO, COLONIA Y/O FRACCIONAMIENTO.	VALOR EN UMA's POR M <sup>2</sup>
SECTOR	COLONIA	CALLE	NOMBRE DE VIALIDAD	
009	667	284	CALLE ÓPALO	2.16
009	667	285	CALLE PERLA	2.16
009	667	286	CALLE RUBÍ	2.16
009	667	287	CALLE TOPACIO	2.16
009	667	288	CALLE TURQUESA	2.16
009	667	289	CALLE ZAFIRO	2.16
<b>VILLA ESPERANZA</b>				
009	668	290	CALLE SIN NOMBRE	1.58
<b>VILLA MODERNA PRIMERA SECCIÓN</b>				
009	675	291	AVENIDA JOSÉ FRANCISCO RUÍZ MASSIEU	9.00
009	675	292	CALLE RETORNO Y SALIDA SUR DE LA CIUDAD	6.50
009	675	293	CALLE SIN NOMBRE	6.50
<b>VILLA MODERNA SEGUNDA SECCIÓN</b>				
009	676	294	AVENIDA JOSÉ FRANCISCO RUÍZ MASSIEU	9.00
009	676	295	BOULEVARD RENÉ JUÁREZ CISNEROS	11.50
009	676	296	CALLE SIN NOMBRE	6.50
No. DE CLAVE			NOMBRE DEL CONDOMINIO, SUBDIVISIÓN, BARRIO, COLONIA Y/O FRACCIONAMIENTO.	VALOR EN UMA's POR M <sup>2</sup>
SECTOR	COLONIA	CALLE	NOMBRE DE VIALIDAD	
<b>SECTOR CATASTRAL 010</b>				
<b>24 DE FEBRERO</b>				
010	042	001	CALLE AGUSTÍN MELGAR	2.45
010	042	002	CALLE FERNANDO MONTES DE OCA	2.45
010	042	003	CALLE FRANCISCO MÁRQUEZ	2.45
010	042	004	CALLE JUAN DE LA BARRERA	2.45
010	042	005	CALLE JUAN ESCUTIA	2.45
010	042	006	CALLE SIN NOMBRE	2.45
010	042	007	CALLE VICENTE SUÁREZ	2.45
<b>EL ESPINAL</b>				
010	206	008	CALLE SIN NOMBRE	1.58
<b>EL PALMAR</b>				
010	214	009	ANDADOR IGNACIO ALLENDE	1.58
010	214	010	ANDADOR NICOLÁS BRAVO	1.58
010	214	011	AVENIDA MIGUEL HIDALGO Y COSTILLA	1.58
010	214	012	CALLE ANTONIA NAVA DE CATALÁN	1.58



## PODER LEGISLATIVO

No. DE CLAVE			NOMBRE DEL CONDOMINIO, SUBDIVISIÓN, BARRIO, COLONIA Y/O FRACCIONAMIENTO.	VALOR EN UMA's POR M <sup>2</sup>
SECTOR	COLONIA	CALLE	NOMBRE DE VIALIDAD	
010	214	013	CALLE GUADALUPE VICTORIA	1.58
010	214	014	CALLE JOSEFA ORTIZ DE DOMÍNGUEZ	1.58
010	214	015	CALLE MARIANO MATAMOROS	1.58
010	214	016	CALLE PROLONGACIÓN MARIANO MATAMOROS	1.58
<b>EL PORVENIR</b>				
010	218	017	ANDADOR SIN NOMBRE	1.58
010	218	018	CALLE SIN NOMBRE	1.58
<b>FRANCISCO FIGUEROA MATA</b>				
010	288	019	CALLE 28 DE FEBRERO	4.17
010	288	020	CALLE AMBROSIO FIGUEROA	4.17
010	288	021	CALLE EUCARIA APREZA	4.17
010	288	022	CALLE EUFEMIA FIGUEROA	4.17
010	288	023	CALLE HUITZUCO	4.17
010	288	024	CALLE IGUALA	4.17
010	288	025	CALLE MAGDALENA VÁZQUEZ DE FIGUEROA	4.17
010	288	026	CALLE ODILÓN FIGUEROA	4.17
010	288	027	CALLE QUETZALAPA	4.17
010	288	028	CALLE RUFFO FIGUEROA	4.17
010	288	029	CALLE RUFINO GARCÍA SUAZO	4.17
010	288	030	CALLE TIERRA BLANCA	4.17
010	288	031	CALLE TLÁLOC	4.17
<b>INDEPENDENCIA</b>				
010	320	032	AVENIDA DE LOS INSURGENTES	2.75
010	320	033	CALLE CORREGIDORA	2.45
010	320	034	CALLE HERMENEGILDO GALEANA	2.45
010	320	035	CALLE IGNACIO ALDAMA	2.45
010	320	036	CALLE MARIANO MATAMOROS	2.45
010	320	037	CALLE MIGUEL HIDALGO	2.45
010	320	038	CALLE MORELOS	2.45
010	320	039	CALLE NIÑOS HÉROES	2.45
<b>INDEPENDENCIA AMPLIACIÓN</b>				
010	321	040	ANDADOR EMILIANO ZAPATA	2.00
010	321	041	ANDADOR FRANCISCO VILLA	2.00
010	321	042	ANDADOR JOSEFA ORTIZ DE DOMÍNGUEZ	2.00
010	321	043	ANDADOR JUAN N. ÁLVAREZ	2.00
010	321	044	ANDADOR MIGUEL HIDALGO	2.00





## PODER LEGISLATIVO

No. DE CLAVE			NOMBRE DEL CONDOMINIO, SUBDIVISIÓN, BARRIO, COLONIA Y/O FRACCIONAMIENTO.	VALOR EN UMA's POR M <sup>2</sup>
SECTOR	COLONIA	CALLE	NOMBRE DE VIALIDAD	
010	321	045	ANDADOR VICENTE GUERRERO	2.00
010	321	046	CALLE MARIO MATAMOROS	2.45
010	321	047	CALLE PROLONGACIÓN HERMENEGILGO GALEANA	2.45
010	321	048	CIRCUITO BENITO JUÁREZ	2.45
<b>LA PRADERA</b>				
010	373	049	ANDADOR 1	2.45
010	373	050	ANDADOR 2	2.45
010	373	051	ANDADOR 3	2.45
010	373	052	CALLE ORIENTE	2.45
010	373	053	CALLE PONIENTE	2.45
010	373	054	CALLE PRINCIPAL	2.45
010	373	055	CALLE PRIVADA 1	2.45
<b>LA TROJE</b>				
010	380	056	BOULEVARD VICENTE GUERRERO	12.50
<b>LAS JOYAS</b>				
010	390	057	ANDADOR DIAMANTE	2.45
010	390	058	ANDADOR RUBÍ	2.45
010	390	059	CALLE AGUA MARINA	2.45
010	390	060	CALLE AMATISTA	2.45
010	390	061	CALLE ESMERALDA	2.45
<b>LAS JOYAS AMPLIACIÓN</b>				
010	391	062	ANDADOR PLATA	2.45
<b>LOMAS DEL PONIENTE</b>				
010	426	063	CALLE AURELIANO DÍAZ	2.45
010	426	064	CALLE DE LA ENSENADA	2.45
010	426	065	CALLE DE LA GUADALUPE	2.45
010	426	066	CALLE DE LOS LAURELES	2.45
010	426	067	CALLE DEL CEDRO	2.45
010	426	068	CALLE DEL NORTE	2.45
010	426	069	CALLE LA CIMA	2.45
010	426	070	CALLE LA QUEBRADA	2.45
010	426	071	CALLE LAS ADELFA	2.45
010	426	072	CALLE MÁRTIRES 30 DE DICIEMBRE	2.45
<b>MONTE ALEGRE</b>				
010	471	073	CALLE SIN NOMBRE	1.58
<b>MOVIMIENTO TERRITORIAL</b>				



## PODER LEGISLATIVO

No. DE CLAVE			NOMBRE DEL CONDOMINIO, SUBDIVISIÓN, BARRIO, COLONIA Y/O FRACCIONAMIENTO.	VALOR EN UMA's POR M <sup>2</sup>
SECTOR	COLONIA	CALLE	NOMBRE DE VIALIDAD	
010	472	074	CALLE SIN NOMBRE	2.45
<b>MOVIMIENTO TERRITORIAL AMPLIACIÓN</b>				
010	473	075	CALLE SIN NOMBRE	1.58
<b>ORQUÍDEA</b>				
010	494	076	ANDADOR SIN NOMBRE	1.58
010	494	077	CALLE SIN NOMBRE	1.58
<b>P.R.I.</b>				
010	499	078	BOULEVARD VICENTE GUERRERO	12.50
010	499	079	CALLE BARRANCA DE TONALAPA	4.17
010	499	080	CALLE CRUCERO DE LA VARITA	4.17
010	499	081	CALLE LATERAL NORTE	4.17
010	499	082	CALLE PLUTARCO ELÍAS CALLES	4.17
010	499	083	CALLE PRINCIPAL	4.17
010	499	084	CALLE PROLONGACIÓN SÉPTIMA CALLE	4.17
010	499	085	CALLE SIN NOMBRE	4.17
010	499	086	CUARTA CALLE	4.17
010	499	087	DECIMA CALLE	4.17
010	499	088	NOVENA CALLE	4.17
010	499	089	OCTAVA CALLE	4.17
010	499	090	ONCEAVA CALLE	4.17
010	499	091	PRIMERA CALLE	4.17
010	499	092	QUINTA CALLE	4.17
010	499	093	SEGUNDA CALLE	4.17
010	499	094	SÉPTIMA CALLE	4.17
010	499	095	SEXTA CALLE	4.17
010	499	096	TERCERA CALLE	4.17
<b>REFORMA</b>				
010	531	097	CALLE 27 DE ABRIL	4.17
010	531	098	CALLE 7	4.17
010	531	099	CALLE BENITO JUÁREZ	4.17
010	531	100	CALLE CENTRAL	4.17
010	531	101	CALLE CIMA	4.17
010	531	102	CALLE MAGDALENA VÁZQUEZ DE FIGUEROA	4.17
010	531	103	CALLE NORTE	4.17
010	531	104	CALLE ORIENTE	4.17
010	531	105	CALLE PONIENTE	4.17



## PODER LEGISLATIVO

No. DE CLAVE			NOMBRE DEL CONDOMINIO, SUBDIVISIÓN, BARRIO, COLONIA Y/O FRACCIONAMIENTO.	VALOR EN UMA's POR M <sup>2</sup>
SECTOR	COLONIA	CALLE	NOMBRE DE VIALIDAD	
010	531	106	CALLE RÓMULO FIGUEROA	4.17
010	531	107	CALLE TRECE	4.17
<b>TEPOLTZINGO</b>				
010	609	108	ANDADOR CUAUHTÉMOC	1.58
010	609	109	ANDADOR CUITLÁHUAC	1.58
010	609	110	AVENIDA TEPOLTZINGO	1.58
010	609	111	CALLE AZTECAS	1.58
010	609	112	CALLE BARRANCA SECA	1.58
010	609	113	CALLE COXCATLÁN	1.58
010	609	114	CALLE MOCTEZUMA	1.58
010	609	115	CALLE POPOCATÉPETL	1.58
010	609	116	CALLE TENOCHTITLAN	1.58
010	609	117	CALLE TEOTIHUACÁN	1.58
010	609	118	CALLE TLANEPANTLA	1.58
010	609	119	CALLE TOLTECAS	1.58
<b>TIERRA BLANCA</b>				
010	617	120	CALLE ALEJO CASTAÑÓN ADAME	1.58
010	617	121	CALLE MA. DOLORES ALFARO M.	1.58
010	617	122	CALLE MAGDALENA VÁZQUEZ MARTÍNEZ	1.58
<b>TLALCORRAL</b>				
010	624	123	CALLE LOS PINOS	2.45
010	624	124	CALLE SIN NOMBRE	1.58
<b>UNIVERSITARIOS UNIDOS POR GUERRERO</b>				
010	643	125	ANDADOR AGRICULTURA	1.66
010	643	126	ANDADOR ARQUITECTURA	1.66
010	643	127	ANDADOR CIENCIAS QUÍMICAS	1.66
010	643	128	ANDADOR ECONOMÍA	1.66
010	643	129	ANDADOR FILOSOFÍA	1.66
010	643	130	ANDADOR LEYES	1.66
010	643	131	CALLE VIALIDAD PRIMARIA	2.45
010	643	132	CALLE VIALIDAD SECUNDARIA	2.45
010	643	133	CIRCUITO UNIVERSITARIO	2.45
<b>VIDA Y SALUD</b>				
010	660	134	CALLE ENSENADA	1.58
010	660	135	CALLE LAUREL	1.58



## PODER LEGISLATIVO

No. DE CLAVE			NOMBRE DEL CONDOMINIO, SUBDIVISIÓN, BARRIO, COLONIA Y/O FRACCIONAMIENTO.	VALOR EN UMA's POR M <sup>2</sup>
SECTOR	COLONIA	CALLE	NOMBRE DE VIALIDAD	
<b>VILLA DE LAS FLORES</b>				
010	664	136	ANDADOR SIN NOMBRE	2.16
010	664	137	CALLE PRINCIPAL	2.45
<b>VILLA INDEPENDENCIA</b>				
010	669	138	ANDADOR SIN NOMBRE	1.58
010	669	139	CALLE ACCESO PRINCIPAL	2.45
010	669	140	CALLE SIN NOMBRE	1.58
<b>VILLA INDEPENDENCIA SECCIÓN A</b>				
010	670	141	CALLE SIN NOMBRE	1.58
<b>VILLA INDEPENDENCIA SECCIÓN B</b>				
010	671	142	CALLE SIN NOMBRE	1.58
<b>XOCOMAN</b>				
010	703	143	CALLE SIN NOMBRE	1.58
<b>No. DE CLAVE</b>			<b>NOMBRE DEL CONDOMINIO, SUBDIVISIÓN, BARRIO, COLONIA Y/O FRACCIONAMIENTO.</b>	<b>VALOR EN UMA's POR M<sup>2</sup></b>
SECTOR	COLONIA	CALLE	NOMBRE DE VIALIDAD	
<b>SECTOR CATASTRAL 011</b>				
<b>4 DE ABRIL</b>				
011	043	001	CALLE ACCESO PRINCIPAL	2.02
011	043	002	CALLE SIN NOMBRE	1.58
<b>4 DE ABRIL AMPLIACIÓN</b>				
011	044	003	CALLE SIN NOMBRE	1.58
<b>ALBORADA</b>				
011	055	004	ANDADOR ALMENDRO	1.58
011	055	005	ANDADOR FRESNO	2.02
011	055	006	ANDADOR GARDENIA	1.58
011	055	007	ANDADOR PASCUA	1.58
011	055	008	ANDADOR PERA	1.58
011	055	009	ANDADOR TULE	1.58
011	055	010	CALLE ACACIA	1.58
011	055	011	CALLE LINÁLOE	1.58
011	055	012	CALLE MANGO	1.58
011	055	013	CALLE PRINCIPAL	1.58
011	055	014	CAMINO DE HERRADURA	1.58
<b>ATARDECER DEL PONIENTE</b>				





## PODER LEGISLATIVO

No. DE CLAVE			NOMBRE DEL CONDOMINIO, SUBDIVISIÓN, BARRIO, COLONIA Y/O FRACCIONAMIENTO.	VALOR EN UMA's POR M <sup>2</sup>
SECTOR	COLONIA	CALLE	NOMBRE DE VIALIDAD	
011	073	015	CALLE SIN NOMBRE	1.58
<b>CANTERA Y/O PLAN DE AYALA</b>				
011	117	016	ANDADOR III	2.02
011	117	017	ANDADOR IV	2.02
011	117	018	ANDADOR SIN NOMBRE	2.02
011	117	019	ANDADOR V	2.02
011	117	020	CALLE CORONEL AMADOR SALAZAR	2.45
011	117	021	CALLE CORONEL CATARINO PERDOMO	2.45
011	117	022	CALLE CORONEL CRUZ SANTIAGO AGUILAR	2.45
011	117	023	CALLE CORONEL FELICIANO DOMÍNGUEZ	2.45
011	117	024	CALLE CORONEL JOSÉ PÉREZ	2.45
011	117	025	CALLE CORONEL LORENZO VÁZQUEZ	2.45
011	117	026	CALLE CORONEL RUBÉN JARAMILLO	2.45
011	117	027	CALLE CORONEL SEVERIANO RODRÍGUEZ	2.45
011	117	028	CALLE CORONELA AMELIA ROBLES	2.45
011	117	029	CALLE FRANCISCO VILLA	2.45
011	117	030	CALLE GENERAL CHON DÍAZ	2.45
011	117	031	CALLE GENERAL CRUZ SALAZAR	2.45
011	117	032	CALLE GENERAL ELEUTERIO ZAPATA	2.45
011	117	033	CALLE GENERAL EMILIANO ZAPATA	2.45
011	117	034	CALLE GENERAL EUSEBIO MENDOZA	2.45
011	117	035	CALLE GENERAL FRANCISCO MENDOZA	2.45
011	117	036	CALLE GENERAL HELIODORO CASTILLO	2.45
011	117	037	CALLE GENERAL JESÚS NAVARRO	2.45
011	117	038	CALLE GENERAL JESÚS SALGADO	2.45
011	117	039	CALLE GENERAL JOSÉ MARÍA MORELOS Y PAVÓN	2.45
011	117	040	CALLE GENERAL JOSÉ TRINIDAD	2.45
011	117	041	CALLE GENERAL JULIÁN BLANCO	2.45
011	117	042	CALLE GENERAL NICOLÁS BRAVO	2.45
011	117	043	CALLE GENERAL OTILIO E. MONTAÑO	2.45
011	117	044	CALLE GENERAL PIOQUINTO SOLÍS	2.45
011	117	045	CALLE GENERAL VICENTE GUERRERO	2.45
011	117	046	CALLE MANUEL ALTAMIRANO	2.45
011	117	047	CALLE MIGUEL HIDALGO	2.45
011	117	048	CALLE PROFESOR CARITINO MALDONADO PÉREZ	2.45
<b>CASA DE PIEDRA</b>				



## PODER LEGISLATIVO

No. DE CLAVE			NOMBRE DEL CONDOMINIO, SUBDIVISIÓN, BARRIO, COLONIA Y/O FRACCIONAMIENTO.	VALOR EN UMA's POR M <sup>2</sup>
SECTOR	COLONIA	CALLE	NOMBRE DE VIALIDAD	
011	120	049	CALLE SIN NOMBRE	2.45
<b>CUMBRES</b>				
011	168	050	CALLE SIN NOMBRE	2.45
<b>CUMBRES DEL PONIENTE</b>				
011	169	051	ANDADOR GARDENIA	2.25
011	169	052	ANDADOR LAUREL	2.25
011	169	053	ANDADOR LAURELES	2.25
011	169	054	CALLE 24 DE SEPTIEMBRE	2.45
011	169	055	CALLE 5 DE FEBRERO	2.45
011	169	056	CALLE PRINCIPAL	2.45
011	169	057	CALLE TULIPANES	2.45
<b>DOCTOR CATALÁN</b>				
011	183	058	ANDADOR 10 DE ABRIL	2.02
011	183	059	ANDADOR 21 DE ABRIL	2.02
011	183	060	ANDADOR 21 DE MARZO	2.02
011	183	061	ANDADOR 24 DE FEBRERO	2.02
011	183	062	ANDADOR 5 DE FEBRERO	2.02
011	183	063	ANDADOR 5 DE MAYO	2.02
011	183	064	ANDADOR 9 DE AGOSTO	2.02
011	183	065	ANDADOR ANTONIA NAVA DE CATALÁN	2.02
011	183	066	ANDADOR IGNACIO MANUEL ALTAMIRANO	2.02
011	183	067	ANDADOR JULIÁN BLANCO	2.02
011	183	068	ANDADOR PRIMERO DE MAYO	2.02
011	183	069	CALLE 12 DE OCTUBRE	2.45
011	183	070	CALLE 15 DE SEPTIEMBRE	2.45
011	183	071	CALLE 20 DE NOVIEMBRE	2.45
011	183	072	CALLE MIGUEL HIDALGO	2.45
011	183	073	CALLE PRINCIPAL	2.45
011	183	074	CALLE TIERRA Y LIBERTAD	2.45
011	183	075	CALLE VICENTE GUERRERO	2.45
<b>EDUARDO NERI</b>				
011	189	076	ANDADOR SIN NOMBRE	2.02
011	189	077	CALLE SIN NOMBRE	2.45
<b>EDUARDO NERI AMPLIACIÓN</b>				
011	190	078	CALLE SIN NOMBRE	2.45



## PODER LEGISLATIVO

No. DE CLAVE			NOMBRE DEL CONDOMINIO, SUBDIVISIÓN, BARRIO, COLONIA Y/O FRACCIONAMIENTO.	VALOR EN UMA's POR M <sup>2</sup>
SECTOR	COLONIA	CALLE	NOMBRE DE VIALIDAD	
<b>EL CULEBREADO</b>				
011	202	079	CALLE SIN NOMBRE	1.58
<b>EL PALMAR</b>				
011	021	080	CALLE SIN NOMBRE	1.58
<b>EMILIANO ZAPATA</b>				
011	229	081	ANDADOR SIN NOMBRE	2.16
011	229	082	CALLE ANENECUILCO	2.16
011	229	083	CALLE BARRANCA EL AGUACATE	2.16
011	229	084	CALLE EMILIANO ZAPATA	2.16
011	229	085	CALLE HACIENDA DE CHINAMECA	2.16
011	229	086	CALLE PROLONGACIÓN FRANCISCO VILLA	2.16
011	229	087	CALLE PROLONGACIÓN HACIENDITA DE CHINAMECA	2.16
011	229	088	CALLE PROLONGACIÓN LÁZARO CÁRDENAS	2.16
011	229	089	CALLE RÍO DE JANEIRO	2.16
<b>FLORIDA TERCERA ETAPA AMPLIACIÓN</b>				
011	242	090	CALLE SIN NOMBRE	1.58
<b>FRACCIONAMIENTO CUMBRES DE CHILPANCINGO</b>				
011	250	091	AVENIDA AJUSCO	4.00
011	250	092	AVENIDA PICO DE ORIZABA	4.00
011	250	093	CALLE COFRE DE PEROTE	3.00
011	250	094	CALLE IZTACCÍHUATL A	3.00
011	250	095	CALLE IZTACCÍHUATL B	3.00
011	250	096	CALLE LLAMATZIN	3.00
011	250	097	CALLE NEVADO DE TOLUCA A	3.00
011	250	098	CALLE NEVADO DE TOLUCA B	3.00
011	250	099	CALLE POPOCATÉPETL A	3.00
011	250	100	CALLE POPOCATÉPETL B	3.00
011	250	101	CALLE TACANÁ	3.00
<b>FRACCIONAMIENTO GRUPO UNIDO</b>				
011	254	102	ANDADOR 10 DE JUNIO	1.58
011	254	103	ANDADOR 11 DE ENERO	1.58
011	254	104	ANDADOR 14 DE AGOSTO	1.58
011	254	105	ANDADOR 14 DE FEBRERO	1.58
011	254	106	ANDADOR 4 DE ABRIL	1.58
011	254	107	ANDADOR 7 DE MAYO	1.58
011	254	108	ANDADOR BETHEL	1.58



## PODER LEGISLATIVO

No. DE CLAVE			NOMBRE DEL CONDOMINIO, SUBDIVISIÓN, BARRIO, COLONIA Y/O FRACCIONAMIENTO.	VALOR EN UMA's POR M <sup>2</sup>
SECTOR	COLONIA	CALLE	NOMBRE DE VIALIDAD	
011	254	109	ANDADOR CUMBRES	1.58
011	254	110	ANDADOR CUMBRES DEL PONIENTE	1.58
011	254	111	ANDADOR FLORIDA	1.58
011	254	112	ANDADOR HÉROES DE GUERRERO	1.58
011	254	113	ANDADOR HUAJAL	1.58
011	254	114	ANDADOR INDEPENDENCIA	1.58
011	254	115	ANDADOR LAGUNA DE PALA	1.58
011	254	116	ANDADOR SIN NOMBRE	1.58
011	254	117	ANDADOR TERRERO	1.58
011	254	118	ANDADOR VILLAS TLALMECAC	1.58
011	254	119	CALLE ÁGUILAS	1.58
011	254	120	CALLE AMPLIACIÓN PRIMERO DE MAYO	2.00
011	254	121	CALLE ARBOLEDA	2.00
011	254	122	CALLE EDUARDO NERI	2.00
011	254	123	CALLE HERMOSA PROVIDENCIA	2.00
011	254	124	CALLE LADERA	2.00
011	254	125	CALLE OMILTEMI	2.00
011	254	126	CALLE PROLONGACIÓN RENOVACIÓN	2.00
011	254	127	CALLE RENOVACIÓN	2.00
011	254	128	CALLE SERVIDOR PUBLICO	2.00
011	254	129	CALLE SIN NOMBRE	2.00
011	254	130	CALLE TECALZINGO	2.00
011	254	131	CALLE VISTA HERMOSA	2.00
<b>FRACCIONAMIENTO LA YERBA BUENA</b>				
011	258	132	ANDADOR CEDROS	1.90
011	258	133	ANDADOR GARDENIAS	1.90
011	258	134	ANDADOR JAZMÍN	1.90
011	258	135	ANDADOR LOS SAUCES	1.90
011	258	136	ANDADOR NOCHE BUENA	1.90
011	258	137	ANDADOR SIN NOMBRE	1.90
011	258	138	ANDADOR TRÉBOL	1.90
011	258	139	CALLE ALCATRAZ	2.30
011	258	140	CALLE AZALEA	2.30
011	258	141	CALLE BUGAMBILIAS	2.30
011	258	142	CALLE CEDROS	2.30
011	258	143	CALLE CRISANTEMO	2.30





## PODER LEGISLATIVO

No. DE CLAVE			NOMBRE DEL CONDOMINIO, SUBDIVISIÓN, BARRIO, COLONIA Y/O FRACCIONAMIENTO.	VALOR EN UMA's POR M <sup>2</sup>
SECTOR	COLONIA	CALLE	NOMBRE DE VIALIDAD	
011	258	144	CALLE DE LAS FLORES	2.30
011	258	145	CALLE DE LAS ROSAS	2.30
011	258	146	CALLE DE LOS PINOS	2.30
011	258	147	CALLE GIRASOL	2.30
011	258	148	CALLE GLADIOLA	2.30
011	258	149	CALLE JAZMÍN	2.30
011	258	150	CALLE MARGARITAS	2.30
011	258	151	CALLE SIN NOMBRE	2.30
011	258	152	CALLE TRÉBOL	2.30
011	258	153	CALLE TULIPANES	2.30
011	258	154	CALLE YERBA BUENA	2.30
<b>FRACCIONAMIENTO REAL ÁGATA</b>				
011	271	155	ANDADOR SIN NOMBRE	2.00
011	271	156	CALLE CORAL	2.50
011	271	157	CALLE CUARZO	2.50
011	271	158	CALLE ESMERALDA	2.50
011	271	159	CALLE ÓNIX	2.50
011	271	160	CALLE RUBÍ	2.50
011	271	161	CALLE TOPACIO	2.50
011	271	162	CALLE TURQUESA	2.50
011	271	163	CALLE ZAFIRO	2.50
<b>HELIODORO CASTILLO</b>				
011	303	164	ANDADOR CHICAHUALES	1.58
011	303	165	ANDADOR FILO DE CABALLOS	1.58
011	303	166	ANDADOR JALEACA	1.58
011	303	167	ANDADOR LA PRIMAVERA	1.58
011	303	168	ANDADOR LOS MORROS	1.58
011	303	169	ANDADOR REFORMA	1.58
011	303	170	ANDADOR TECOMAZUCHIL	1.58
011	303	171	ANDADOR TLACOTENCO	1.58
011	303	172	ANDADOR ZOMPANTLE	1.58
011	303	173	ANDADOR ZOPILOSTOC	1.58
011	303	174	CALLE CHICHILTEPEC	1.58
011	303	175	CALLE CORRAL DE PIEDRA	1.58
011	303	176	CALLE GENERAL HELIODORO CASTILLO	1.58
011	303	177	CALLE HUAUTLA	1.58



## PODER LEGISLATIVO

No. DE CLAVE			NOMBRE DEL CONDOMINIO, SUBDIVISIÓN, BARRIO, COLONIA Y/O FRACCIONAMIENTO.	VALOR EN UMA's POR M <sup>2</sup>
SECTOR	COLONIA	CALLE	NOMBRE DE VIALIDAD	
011	303	178	CALLE HUERTA VIEJA	1.58
011	303	179	CALLE IZOTEPEC	1.58
011	303	180	CALLE PUEBLO VIEJO	1.58
011	303	181	CALLE TEOTEPEC	1.58
011	303	182	CALLE TLACOTEPEC	1.58
011	303	183	CALLE VERDE RICO	1.58
011	303	184	CALLE VILLA XÓCHITL	1.58
011	303	185	CALLE YEXTLA	1.58
<b>LA ESTRELLA</b>				
011	356	186	CALLE SIN NOMBRE	1.58
<b>LA FLORIDA</b>				
011	359	187	CALLE ARETITOS	1.58
011	359	188	CALLE CAPOMO	1.58
011	359	189	CALLE FLOR DE LIZ	1.58
011	359	190	CALLE FLOR DE TERCIOPELO	1.58
011	359	191	CALLE LAS AMAPOLAS	1.58
011	359	192	CALLE LAS CLAVELINAS	1.58
011	359	193	CALLE LAS GLADIOLAS	1.58
011	359	194	CALLE LAS MAGNOLIAS	1.58
011	359	195	CALLE LAS MARGARITAS	1.58
011	359	196	CALLE LAS MERCADELAS	1.58
011	359	197	CALLE LAS NUBES	1.58
011	359	198	CALLE LAS PETUNIAS	1.58
011	359	199	CALLE LAS ROSAS	1.58
011	359	200	CALLE LAS TAPAYOLAS	1.58
011	359	201	CALLE LOS GIRASOLES	1.58
011	359	202	CALLE LOS NARDOS	1.58
011	359	203	CALLE LOS PENSAMIENTOS	1.58
011	359	204	CALLE NO ME OLVIDES	1.58
<b>LA FLORIDA AMPLIACIÓN</b>				
011	360	205	AVENIDA PARAÍSO	1.58
011	360	206	CALLE CAPOMO	1.58
011	360	207	CALLE GARDENIAS	1.58
<b>LAS BRISAS</b>				
011	388	208	CALLE SIN NOMBRE	2.31
<b>LAS PALMAS</b>				



## PODER LEGISLATIVO

No. DE CLAVE			NOMBRE DEL CONDOMINIO, SUBDIVISIÓN, BARRIO, COLONIA Y/O FRACCIONAMIENTO.	VALOR EN UMA's POR M <sup>2</sup>
SECTOR	COLONIA	CALLE	NOMBRE DE VIALIDAD	
011	396	209	ANDADOR SIN NOMBRE	2.02
011	396	210	CALLE ÁLAMOS	2.45
011	396	211	CALLE CEIBA	2.45
011	396	212	CALLE FRESNO	2.45
011	396	213	CALLE LAURELES	2.45
011	396	214	CALLE SIN NOMBRE	2.45
011	396	215	CALLE ZONA FEDERAL	2.45
<b>LAS TROJES</b>				
011	399	216	AVENIDA LOS COCOTEROS	1.58
011	399	217	AVENIDA PALMA REAL	1.58
011	399	218	AVENIDA PALMA SOLA	1.58
011	399	219	CALLE CAPULINES	1.58
011	399	220	CALLE COCOTEROS	1.58
011	399	221	CALLE COPALA	1.58
011	399	222	CALLE DE LA TUBA	1.58
011	399	223	CALLE DE LOS DÁTILES	1.58
011	399	224	CALLE DEL PALMAR	1.58
011	399	225	CALLE LA COPRA	1.58
011	399	226	CALLE LOS COCOYULES	1.58
011	399	227	CALLE PALAPA	1.58
011	399	228	CALLE PALMA REAL	1.58
<b>LOS ENCINOS</b>				
011	436	229	CALLE ACACIA	1.58
011	436	230	CALLE ÁLAMO	1.58
011	436	231	CALLE ALMENDRO	1.58
011	436	232	CALLE ENCINO	1.58
011	436	233	CALLE EUCALIPTO	1.58
011	436	234	CALLE JACARANDAS	1.58
011	436	235	CALLE NOGAL	1.58
011	436	236	CALLE PINOS	1.58
011	436	237	CALLE ROBLE	1.58
<b>LOS NOPALES</b>				
011	442	238	CALLE 12 DE ENERO	1.58
011	442	239	CALLE 12 DE FEBRERO	1.58
011	442	240	CALLE 21 DE MARZO	1.58
011	442	241	CALLE 3 DE MAYO	1.58



## PODER LEGISLATIVO

No. DE CLAVE			NOMBRE DEL CONDOMINIO, SUBDIVISIÓN, BARRIO, COLONIA Y/O FRACCIONAMIENTO.	VALOR EN UMA's POR M <sup>2</sup>
SECTOR	COLONIA	CALLE	NOMBRE DE VIALIDAD	
011	442	242	CALLE 5 DE FEBRERO	1.58
011	442	243	CALLE 5 DE MAYO	1.58
011	442	244	CALLE ÁLVAREZ	1.58
011	442	245	CALLE CUAUHTÉMOC	1.58
011	442	246	CALLE DEL POZO	1.58
011	442	247	CALLE DIGNIDAD	1.58
011	442	248	CALLE EL GUAJE	1.58
011	442	249	CALLE EL PARAÍSO	1.58
011	442	250	CALLE EMILIANO ZAPATA	1.58
011	442	251	CALLE GALEANA	1.58
011	442	252	CALLE GUERRERO	1.58
011	442	253	CALLE HIDALGO	1.58
011	442	254	CALLE JACARANDAS	1.58
011	442	255	CALLE JUÁREZ	1.58
011	442	256	CALLE JUSTICIA	1.58
011	442	257	CALLE LA CEIBA	1.58
011	442	258	CALLE LA FLOR	1.58
011	442	259	CALLE LAS PALMAS	1.58
011	442	260	CALLE LAS TORRES	1.58
011	442	261	CALLE LIBERTAD	1.58
011	442	262	CALLE MORELOS	1.58
011	442	263	CALLE NICOLÁS BRAVO	1.58
011	442	264	CALLE NIÑO PERDIDO	1.58
011	442	265	CALLE NIÑOS HÉROES	1.58
011	442	266	CALLE NOGAL	1.58
011	442	267	CALLE ORIENTE	1.58
011	442	268	CALLE PONIENTE	1.58
011	442	269	CALLE SANTA CRUZ	1.58
011	442	270	CALLE VICTORIA	1.58
011	442	271	CIRCUITO INTERIOR	1.58
<b>OMBÚ</b>				
011	491	272	CALLE ANTONIA NAVA DE CATALÁN	2.02
011	491	273	CALLE SIN NOMBRE	1.58
<b>RENACIMIENTO</b>				
011	534	274	ANDADOR SIN NOMBRE	1.73
011	534	275	CALLE 14 DE FEBRERO	2.02





## PODER LEGISLATIVO

No. DE CLAVE			NOMBRE DEL CONDOMINIO, SUBDIVISIÓN, BARRIO, COLONIA Y/O FRACCIONAMIENTO.	VALOR EN UMA's POR M <sup>2</sup>
SECTOR	COLONIA	CALLE	NOMBRE DE VIALIDAD	
011	534	276	CALLE LIRIOS	2.02
011	534	277	CALLE MARIO MORENO	2.02
011	534	278	CALLE SIN NOMBRE	1.58
<b>SAN PEDRO</b>				
011	570	279	CALLE ARGENTINA	1.58
011	570	280	CALLE BOLIVIA	1.58
011	570	281	CALLE BRASIL	2.02
011	570	282	CALLE EL SALVADOR	1.58
011	570	283	CALLE ESTADOS UNIDOS	1.58
011	570	284	CALLE INGLATERRA	2.02
011	570	285	CALLE IRAK	1.58
011	570	286	CALLE MÉXICO	1.58
011	570	287	CALLE NICARAGUA	1.58
011	570	288	CALLE PANAMÁ	2.02
011	570	289	CALLE PERÚ	1.58
011	570	290	CALLE PRINCIPAL	2.02
011	570	291	CALLE URUGUAY	1.58
<b>SERVIDOR PUBLICO</b>				
011	593	292	CALLE SIN NOMBRE	1.58
<b>VILLA VICTORIA</b>				
011	678	293	AVENIDA PRINCIPAL	1.58
011	678	294	CALLE GENERAL FÉLIX ZULOAGA	1.58
011	678	295	CALLE GENERAL FLORENCIO VILLARREAL	1.58
011	678	296	CALLE GENERAL IGNACIO COMONFORT	1.58
011	678	297	CALLE GENERAL IGNACIO DE LA LLAVE	1.58
011	678	298	CALLE GENERAL JAIME LÓPEZ	1.58
011	678	299	CALLE GENERAL JESÚS ORTEGA	1.58
011	678	300	CALLE GENERAL JOSÉ GÓMEZ	1.58
011	678	301	CALLE GENERAL JOSÉ M. COBOS	1.58
011	678	302	CALLE GENERAL JOSÉ MENDOZA	1.58
011	678	303	CALLE GENERAL JUAN BARRAGÁN	1.58
011	678	304	CALLE GENERAL MANUEL ÁLVAREZ	1.58
011	678	305	CALLE GENERAL MANUEL DOBLADO	1.58
011	678	306	CALLE GENERAL MIGUEL MIRAMÓN	1.58
011	678	307	CALLE GENERAL MIGUEL NEGRETE	1.58



## PODER LEGISLATIVO

No. DE CLAVE			NOMBRE DEL CONDOMINIO, SUBDIVISIÓN, BARRIO, COLONIA Y/O FRACCIONAMIENTO.	VALOR EN UMA's POR M <sup>2</sup>
SECTOR	COLONIA	CALLE	NOMBRE DE VIALIDAD	
011	678	308	CALLE GENERAL SANTOS DEGOLLADO	1.58
011	678	309	CALLE GENERAL TOMAS MEJÍA	1.58
011	678	310	CALLE GENERAL TOMAS MORENO	1.58
011	678	311	CALLE PROLONGACIÓN VILLA VICTORIA	1.58
011	678	312	CALLE VILLA MODERNA	1.58
<b>VILLAS DE VERDE RICO</b>				
011	686	313	CALLE SIN NOMBRE	1.58
<b>VISTA HERMOSA</b>				
011	698	314	BOULEVARD VICENTE GUERRERO	12.50
011	698	315	CALLE AGUSTÍN MELGAR	4.17
011	698	316	CALLE ÁLAMOS	4.17
011	698	317	CALLE AYUTLA	4.17
011	698	318	CALLE BENITO JUÁREZ	4.17
011	698	319	CALLE CARLOS CASTAÑÓN	4.17
011	698	320	CALLE CERRADA PORVENIR	4.17
011	698	321	CALLE DEL CEDRO	4.17
011	698	322	CALLE DEL LAUREL	4.17
011	698	323	CALLE DEL SUR	4.17
011	698	324	CALLE ENCINO	4.17
011	698	325	CALLE FRANCISCO VILLA	4.17
011	698	326	CALLE HELIODORO CASTILLO	4.17
011	698	327	CALLE IGNACIO MANUEL ALTAMIRANO	4.17
011	698	328	CALLE JUAN ÁLVAREZ	4.17
011	698	329	CALLE LÁZARO CÁRDENAS	4.17
011	698	330	CALLE PRIVADA DEL PORVENIR	4.17
011	698	331	CALLE PROLONGACIÓN AYUTLA	4.17
011	698	332	CALLEJÓN JUÁREZ	4.17
<b>VISTA HERMOSA AMPLIACIÓN</b>				
011	699	333	ANDADOR PROLONGACIÓN AGUSTÍN MELGAR	4.17
011	699	334	ANDADOR PROLONGACIÓN BENITO JUÁREZ	4.17
011	699	335	CALLE ALPOYECA	4.17
011	699	336	CALLE OBSERVATORIO	4.17
011	699	337	CALLE PANORÁMICA	4.17
011	699	338	CALLE PROLONGACIÓN DEL SUR	4.17
No. DE CLAVE			NOMBRE DEL CONDOMINIO, SUBDIVISIÓN, BARRIO, COLONIA Y/O FRACCIONAMIENTO.	VALOR EN



# PODER LEGISLATIVO

No. DE CLAVE			NOMBRE DEL CONDOMINIO, SUBDIVISIÓN, BARRIO, COLONIA Y/O FRACCIONAMIENTO.	VALOR EN UMA's POR M <sup>2</sup>
SECTOR	COLONIA	CALLE	NOMBRE DE VIALIDAD	UMA's POR M <sup>2</sup>
SECTOR	COLONIA	CALLE	NOMBRE DE VIALIDAD	UMA's POR M <sup>2</sup>
<b>SECTOR CATASTRAL 012</b>				
<b>(SUBDIVISIÓN) LA MARGARITA</b>				
012	015	001	ANDADOR SIN NOMBRE	1.58
012	015	002	CALLE REPÚBLICA DEL SALVADOR	1.58
012	015	003	CALLE REPÚBLICA DOMINICANA	1.58
012	015	004	CALLE SIN NOMBRE	1.58
<b>(SUBDIVISIÓN) SEDUE AMPLIACIÓN</b>				
012	027	005	ANDADOR SIN NOMBRE	2.60
012	027	006	CALLE SIN NOMBRE	2.60
012	027	007	CALLE SOLIDARIDAD	2.60
<b>4 DE MARZO</b>				
012	045	008	ANDADOR SIN NOMBRE	4.17
012	045	009	BOULEVARD VICENTE GUERRERO	12.50
012	045	010	CALLE SIN NOMBRE	4.17
012	045	011	CARRETERA CHILPANCINGO - CHICHIHUALCO	5.00
<b>AMELITOS I</b>				
012	060	012	ANDADOR SIN NOMBRE	1.58
012	060	013	CALLE SIN NOMBRE	1.58
<b>AMELITOS II</b>				
012	061	014	ANDADOR SIN NOMBRE	1.58
012	061	015	CALLE DURANGO	1.58
012	061	016	CALLE HUATULCO	1.58
012	061	017	CALLE LAS TORRES	1.58
012	061	018	CALLE LOS NOGALES	1.58
012	061	019	CALLE PRIVADA LAS TORRES 1	1.58
012	061	020	CALLE PRIVADA LAS TORRES 2	1.58
012	061	021	CALLE PRIVADA LAS TORRES 3	1.58
012	061	022	CALLE PRIVADA LAS TORRES 4	1.58
012	061	023	CALLE PRIVADA LAS TORRES 5	1.58
012	061	024	CALLE SIN NOMBRE	1.58
<b>AMÉRICA</b>				
012	062	025	CALLE ARGENTINA	2.60
012	062	026	CALLE BELICE	2.60



## PODER LEGISLATIVO

No. DE CLAVE			NOMBRE DEL CONDOMINIO, SUBDIVISIÓN, BARRIO, COLONIA Y/O FRACCIONAMIENTO.	VALOR EN UMA's POR M <sup>2</sup>
SECTOR	COLONIA	CALLE	NOMBRE DE VIALIDAD	
012	062	027	CALLE BOLIVIA	2.60
012	062	028	CALLE BRASIL	2.60
012	062	029	CALLE MÉXICO	2.60
012	062	030	CALLE PANAMÁ	2.60
012	062	031	CALLE PERÚ	2.60
012	062	032	CALLE VENEZUELA	2.60
012	062	033	CARRETERA CHILPANCINGO - AMOJILECA	5.00
<b>BOSQUES DE LAS LOMAS</b>				
012	092	034	CALLE SIN NOMBRE	1.58
<b>CAMPESTRE TERRAZAS DE CHILPANCINGO</b>				
012	111	035	ANDADOR SIN NOMBRE	1.58
012	111	036	CALLE SIN NOMBRE	1.58
012	111	037	CARRETERA CHILPANCINGO - AMOJILECA	5.00
<b>CAMPOS ELÍSEOS</b>				
012	116	038	CALLE MÓNACO	1.58
012	116	039	CALLE PALACIO DE PARÍS	1.58
012	116	040	CALLE PIRINEOS	1.58
<b>CAPELLANÍA GRANDE</b>				
012	118	041	BOULEVARD VICENTE GUERRERO	12.50
012	118	042	CALLE FRAY BARTOLOMÉ DE LAS CASAS	2.16
012	118	043	CALLE FRAY SERVANDO TERESA DE MIER	2.16
012	118	044	CALLE ISABEL LA CATÓLICA	2.16
012	118	045	CALLE JUANA DE ARCO	2.16
012	118	046	CALLE PRINCIPAL	2.16
012	118	047	CALLE SANTA ROSA DE LIMA	2.16
012	118	048	CALLE SANTO DOMINGO	2.16
<b>CARMEN FLORES DE ASTUDILLO</b>				
012	119	049	CALLE SIN NOMBRE	1.58
<b>CHUCHULULUYA</b>				
012	125	050	BOULEVARD VICENTE GUERRERO	12.50
012	125	051	CALLE ACCESO AL AEROPUERTO	1.58
012	125	052	CALLE HERMANOS NERI VELA	1.58
012	125	053	CALLE LLANO GRANDE	4.32
<b>CIUDAD INDUSTRIAL</b>				
012	130	054	ANDADOR SIN NOMBRE	2.60
012	130	055	AVENIDA AEROPUERTO	4.32





## PODER LEGISLATIVO

No. DE CLAVE			NOMBRE DEL CONDOMINIO, SUBDIVISIÓN, BARRIO, COLONIA Y/O FRACCIONAMIENTO.	VALOR EN UMA's POR M <sup>2</sup>
SECTOR	COLONIA	CALLE	NOMBRE DE VIALIDAD	
012	130	056	AVENIDA DEL PARQUE INDUSTRIAL	2.88
012	130	057	CALLE 1	2.60
012	130	058	CALLE 2	2.60
012	130	059	CALLE 3	2.60
012	130	060	CALLE LLANO GRANDE	2.60
012	130	061	CALLE SIN NOMBRE	2.60
012	130	062	CIRCUITO INDUSTRIAL	2.60
<b>COLONIA EL EDÉN AMPLIACIÓN</b>				
012	136	063	CALLE CLAVELES	2.60
012	136	064	CALLE GRANADAS	2.60
012	136	065	CALLE LIMONES	2.60
012	136	066	CALLE LOS ALMENDROS	2.60
012	136	067	CALLE SIN NOMBRE	2.60
<b>COLONIA LOMAS DE LAS PRIMAVERAS</b>				
012	144	068	AVENIDA ADAME	3.00
012	144	069	CALLE CORTEZ	2.60
012	144	070	CALLE ENEDINA ADAME CATALÁN	2.60
012	144	071	CALLE HIDALGO	2.60
012	144	072	CALLE LADERA	2.60
012	144	073	CALLE MARÍA HIDALGO CATALÁN	2.60
012	144	074	CALLE MARIO ADAME HIDALGO	2.60
012	144	075	CALLE MIGUEL ADAME MARTÍNEZ	2.60
012	144	076	CALLE MIGUEL HIDALGO Y COSTILLA	2.60
<b>CONSTITUCIÓN</b>				
012	157	077	CALLE SIN NOMBRE	1.58
<b>CORREGIDORA</b>				
012	159	078	CALLE SIN NOMBRE	1.58
<b>DIAMANTE</b>				
012	175	079	CALLE AGUA MARINA	1.58
012	175	080	CALLE ALEJANDRA	1.58
012	175	081	CALLE JADE	1.58
012	175	082	CALLE MARFIL	1.58
012	175	083	CALLE PRINCIPAL ESMERALDA	1.58
012	175	084	CALLE PRINCIPAL TURQUESA	1.58
012	175	085	CALLE RUBÍ	1.58
012	175	086	CALLE RUBÍ ESTRELLADO	1.58



## PODER LEGISLATIVO

No. DE CLAVE			NOMBRE DEL CONDOMINIO, SUBDIVISIÓN, BARRIO, COLONIA Y/O FRACCIONAMIENTO.	VALOR EN UMA's POR M <sup>2</sup>
SECTOR	COLONIA	CALLE	NOMBRE DE VIALIDAD	
012	175	087	CALLE TURQUESA VERDE	1.58
012	175	088	CALLE ZAFIRO	1.58
<b>DIVISIÓN NORTE</b>				
012	182	089	CALLE SIN NOMBRE	1.58
<b>EL AMATE</b>				
012	193	090	CALLE ACACIA	2.60
012	193	091	CALLE CASAHUATE	2.60
012	193	092	CALLE CASUARINA	2.60
012	193	093	CALLE EUCALIPTOS	2.60
012	193	094	CALLE HUAMÚCHIL	2.60
012	193	095	CALLE JACARANDAS	2.60
012	193	096	CALLE LAUREL	2.60
012	193	097	CALLE PAROTAS	2.60
012	193	098	CALLE PRIMAVERA	2.60
012	193	099	CALLE PROLONGACIÓN LAURELES	2.60
012	193	100	CALLE TABACHINES	2.60
012	193	101	CALLE TULIPANES	2.60
<b>EL SALADO</b>				
012	222	102	CALLE SIN NOMBRE	1.58
<b>EL SANTUARIO</b>				
012	223	103	CALLE APÓSTOL SAN PABLO	1.58
012	223	104	CALLE NUESTRA SEÑORA DE FÁTIMA	1.58
012	223	105	CALLE NUESTRA SEÑORA DE GUADALUPE	1.58
012	223	106	CALLE SAGRADO CORAZÓN	1.58
012	223	107	CALLE SAN JUDAS TADEO	1.58
<b>EL TERRERO</b>				
012	224	108	ANDADOR SIN NOMBRE	1.58
012	224	109	CALLE SIN NOMBRE	1.58
<b>EMILIANO ZAPATA</b>				
012	229	110	ANDADOR 1	2.00
012	229	111	ANDADOR 10	2.00
012	229	112	ANDADOR 11	2.00
012	229	113	ANDADOR 12	2.00
012	229	114	ANDADOR 13	2.00
012	229	115	ANDADOR 14	2.00
012	229	116	ANDADOR 15	2.00



## PODER LEGISLATIVO

No. DE CLAVE			NOMBRE DEL CONDOMINIO, SUBDIVISIÓN, BARRIO, COLONIA Y/O FRACCIONAMIENTO.	VALOR EN UMA's POR M <sup>2</sup>
SECTOR	COLONIA	CALLE	NOMBRE DE VIALIDAD	
012	229	117	ANDADOR 16	2.00
012	229	118	ANDADOR 17	2.00
012	229	119	ANDADOR 18	2.00
012	229	120	ANDADOR 19	2.00
012	229	121	ANDADOR 2	2.00
012	229	122	ANDADOR 20	2.00
012	229	123	ANDADOR 21	2.00
012	229	124	ANDADOR 22	2.00
012	229	125	ANDADOR 23	2.00
012	229	126	ANDADOR 24	2.00
012	229	127	ANDADOR 25	2.00
012	229	128	ANDADOR 26	2.00
012	229	129	ANDADOR 27	2.00
012	229	130	ANDADOR 28	2.00
012	229	131	ANDADOR 29	2.00
012	229	132	ANDADOR 3	2.00
012	229	133	ANDADOR 30	2.00
012	229	134	ANDADOR 31	2.00
012	229	135	ANDADOR 32	2.00
012	229	136	ANDADOR 33	2.00
012	229	137	ANDADOR 34	2.00
012	229	138	ANDADOR 35	2.00
012	229	139	ANDADOR 36	2.00
012	229	140	ANDADOR 37	2.00
012	229	141	ANDADOR 38	2.00
012	229	142	ANDADOR 4	2.00
012	229	143	ANDADOR 5	2.00
012	229	144	ANDADOR 6	2.00
012	229	145	ANDADOR 7	2.00
012	229	146	ANDADOR 8	2.00
012	229	147	ANDADOR 9	2.00
012	229	148	CALLE DE ANENECUILCO	2.16
012	229	149	CALLE EMILIANO ZAPATA	2.16
012	229	150	CALLE HACIENDA DE CHINAMECA	2.16
012	229	151	CALLE PROLONGACIÓN FRANCISCO VILLA	2.16
012	229	152	CALLE PROLONGACIÓN LÁZARO CÁRDENAS	2.16



# PODER LEGISLATIVO

No. DE CLAVE			NOMBRE DEL CONDOMINIO, SUBDIVISIÓN, BARRIO, COLONIA Y/O FRACCIONAMIENTO.	VALOR EN UMA's POR M <sup>2</sup>
SECTOR	COLONIA	CALLE	NOMBRE DE VIALIDAD	
<b>FRACCIONAMIENTO AZTECA</b>				
012	243	153	ANDADOR CENTEOTL	2.00
012	243	154	ANDADOR COATLICUE	2.00
012	243	155	ANDADOR HUITZILOPOCHTLI	2.00
012	243	156	ANDADOR MIXCÓATL	2.00
012	243	157	ANDADOR OMACATL	2.00
012	243	158	ANDADOR OPOCHTLI	2.00
012	243	159	ANDADOR SIN NOMBRE	2.00
012	243	160	ANDADOR XIPE	2.00
012	243	161	ANDADOR YACATEUCTLI	2.00
012	243	162	CALLE QUETZALCÓATL	2.60
012	243	163	CALLE TLÁLOC	2.60
012	243	164	CALLE TONANTZIN	2.60
012	243	165	CALLE TONATIUH	2.60
<b>FRACCIONAMIENTO AZTECAS PRIMERA SECCIÓN</b>				
012	244	166	CALLE ACAMAPICHTLI	2.60
012	244	167	CALLE AXAYÁCATL	2.60
012	244	168	CALLE CHIMALPOPOCA	2.60
012	244	169	CALLE HUITZLILHUITL	2.60
012	244	170	CALLE ITZCÓATL	2.60
012	244	171	CALLE MOCTEZUMA ILHUICAMINA	2.60
012	244	172	CALLE REY CUAUHTÉMOC	2.60
012	244	173	CALLE TÍZOC	2.60
<b>FRACCIONAMIENTO AZTECAS SEGUNDA SECCIÓN</b>				
012	245	174	CALLE AHUÍZOTL	2.60
012	245	175	CALLE AXAYÁCATL	2.60
012	245	176	CALLE AZTLÁN	2.60
012	245	177	CALLE CUITLÁHUAC	2.60
012	245	178	CALLE GRAN TENOCHTITLAN	2.60
012	245	179	CALLE MOCTEZUMA ILHUICAMINA	2.60
012	245	180	CALLE MOCTEZUMA XOCOYOTZIN	2.60
012	245	181	CALLE REY CUAUHTÉMOC	2.60
012	245	182	CALLE SIN NOMBRE	2.60
012	245	183	CALLE TABACHINES	2.60
012	245	184	CALLE TÍZOC	2.60
012	245	185	CALLE TLATELOLCO	2.60





## PODER LEGISLATIVO

No. DE CLAVE			NOMBRE DEL CONDOMINIO, SUBDIVISIÓN, BARRIO, COLONIA Y/O FRACCIONAMIENTO.	VALOR EN UMA's POR M <sup>2</sup>
SECTOR	COLONIA	CALLE	NOMBRE DE VIALIDAD	
012	245	186	CALLE XICOTÉNCATL	2.60
<b>FRACCIONAMIENTO EL HUAJAL</b>				
012	252	187	ANDADOR CLAVEL	2.40
012	252	188	ANDADOR GIRASOL	2.40
012	252	189	ANDADOR GLADIOLAS	2.40
012	252	190	ANDADOR JAZMÍN	2.40
012	252	191	ANDADOR LIRIOS	2.40
012	252	192	ANDADOR ORQUÍDEA	2.40
012	252	193	ANDADOR SIN NOMBRE	2.40
012	252	194	ANDADOR TULIPANES	2.40
012	252	195	CALLE EL AMATE	2.60
012	252	196	CALLE EL CEDRO	2.60
012	252	197	CALLE EL NARANJO	2.60
012	252	198	CALLE EL PINZAN	2.60
012	252	199	CALLE JACARANDAS	2.60
012	252	200	CALLE SIN NOMBRE	2.60
<b>FRACCIONAMIENTO MA. DOLORES RIVERO DE AGUIRRE</b>				
012	261	201	ANDADOR AMAPOLA	1.58
012	261	202	ANDADOR AZUCENA	1.58
012	261	203	ANDADOR CLAVELES	1.58
012	261	204	ANDADOR ORQUÍDEAS	1.58
012	261		ANDADOR ROSAS	1.58
012	261	206	ANDADOR SIN NOMBRE	1.58
012	261	207	ANDADOR VIOLETA	1.58
012	261	208	CALLE GARDENIA	1.58
012	261	209	CALLE GIRASOLES	1.58
012	261	210	CALLE JAZMÍN	1.58
012	261	211	CALLE SIN NOMBRE	1.58
012	261	212	CALLE TERESITA	1.58
<b>FRACCIONAMIENTO VALLE VERDE NORTE</b>				
012	280	213	CALLE 10	3.84
012	280	214	CALLE EMILIANO ZAPATA	3.84
012	280	215	CALLE FRANCISCO I. MADERO	3.84
012	280	216	CALLE JOSÉ BALTAZAR	3.84
012	280	217	CALLE JOSÉ MARÍA MORELOS Y PAVÓN	3.84
012	280	218	CALLE NICOLÁS BRAVO	3.84



## PODER LEGISLATIVO

No. DE CLAVE			NOMBRE DEL CONDOMINIO, SUBDIVISIÓN, BARRIO, COLONIA Y/O FRACCIONAMIENTO.	VALOR EN UMA's POR M <sup>2</sup>
SECTOR	COLONIA	CALLE	NOMBRE DE VIALIDAD	
012	280	219	CALLE REY CUAUHTÉMOC	3.84
012	280	220	CALLE VICENTE GUERRERO	3.84
<b>FRANCISCO VILLA</b>				
012	290	221	ANDADOR IGNACIO MANUEL ALTAMIRANO	1.58
012	290	222	CALLE EMILIANO ZAPATA	1.58
012	290	223	CALLE EUTIMIO OCAMPO SALGADO	1.58
012	290	224	CALLE FRANCISCO I. MADERO	1.58
012	290	225	CALLE IGNACIO MANUEL ALTAMIRANO	1.58
012	290	226	CALLE REVOLUCIÓN	1.58
012	290	227	CALLE RICARDO FLORES MAGÓN	1.58
012	290	228	CALLE RUBÉN JARAMILLO	1.58
<b>FRANCISCO VILLA SECCIÓN A</b>				
012	291	229	ANDADOR IGNACIO MANUEL ALTAMIRANO	1.58
012	291	230	CALLE EMILIANO ZAPATA	1.58
012	291	231	CALLE EUTIMIO OCAMPO SALGADO	1.58
012	291	232	CALLE REVOLUCIÓN	1.58
012	291	233	CALLE RUBÉN JARAMILLO	1.58
<b>FRANCISCO VILLA SECCIÓN B</b>				
012	292	234	ANDADOR IGNACIO MANUEL ALTAMIRANO	1.58
012	292	235	CALLE FRANCISCO I. MADERO	1.58
012	292	236	CALLE IGNACIO MANUEL ALTAMIRANO	1.58
012	292	237	CALLE RICARDO FLORES MAGÓN	1.58
012	292	238	CALLE SIN NOMBRE	1.58
<b>FRANCISCO VILLA SECCIÓN C</b>				
012	293	239	CALLE EMILIANO ZAPATA	1.58
012	293	240	CALLE SIN NOMBRE	1.58
<b>GALEANA</b>				
012	294	241	BOULEVARD VICENTE GUERRERO	12.50
012	294	242	CALLE 13 DE ABRIL	4.32
012	294	243	CALLE ANDRÉS DEL RIO	4.32
012	294	244	CALLE CERRADA DE VELADERO	4.32
012	294	245	CALLE CERRADA TECPÁN	4.32
012	294	246	CALLE COSTA GRANDE	4.32
012	294	247	CALLE LA GRANJA	4.32
012	294	248	CALLE LLANO GRANDE	4.32
012	294	249	CALLE MARISCAL GALEANA	4.32



## PODER LEGISLATIVO

No. DE CLAVE			NOMBRE DEL CONDOMINIO, SUBDIVISIÓN, BARRIO, COLONIA Y/O FRACCIONAMIENTO.	VALOR EN UMA's POR M <sup>2</sup>
SECTOR	COLONIA	CALLE	NOMBRE DE VIALIDAD	
012	294	250	CALLE PRIVADA ANDRÉS DEL RIO	4.32
012	294	251	CALLE PRIVADA JOSEFINA DÍAZ	4.32
012	294	252	CALLE PRIVADA LA ROQUETA	4.32
012	294	253	CALLE PROLONGACIÓN MARISCAL GALEANA	4.32
012	294	254	CALLE TECPÁN	4.32
012	294	255	CALLE TOMA DE OAXACA	4.32
012	294	256	CALLE VELADERO	4.32
012	294	257	CALLEJÓN DEL NIÑO	4.32
012	294	258	CALLEJÓN EL VELADERO	4.32
012	294	259	PASEO ALEJANDRO CERVANTES DELGADO	11.50
<b>GUADALUPE</b>				
012	296	260	ANDADOR SIN NOMBRE	1.58
012	296	261	CALLE ÁLAMOS	2.16
012	296	262	CALLE SIN NOMBRE	2.16
<b>HACIENDITA AEROPUERTO</b>				
012	299	263	ANDADOR ACERO	4.32
012	299	264	ANDADOR ALUMINIO	4.32
012	299	265	ANDADOR AZUFRE	4.32
012	299	266	ANDADOR COBRE	4.32
012	299	267	ANDADOR LATÓN	4.32
012	299	268	ANDADOR PLATA	4.32
012	299	269	ANDADOR ZINC	4.32
012	299	270	AVENIDA DEL HIERRO	4.32
012	299	271	AVENIDA LLANO GRANDE	6.50
012	299	272	CALLE LLANO GRANDE	4.32
<b>HÉROES DE GUERRERO</b>				
012	306	273	ANDADOR SIN NOMBRE	1.58
012	306	274	AVENIDA ZIHUATANEJO	1.58
012	306	275	CALLE ACAPULCO	1.58
012	306	276	CALLE SAN FERNANDO	1.58
012	306	277	CALLE TIXTLA	1.58
012	306	278	CIRCUITO ÁNGEL ANDRACA	1.58
<b>HUACAPITA</b>				
012	308	279	ANDADOR AMATE	1.58
012	308	280	ANDADOR OCOTE	1.58
012	308	281	CALLE CAZAHUATE	1.73



## PODER LEGISLATIVO

No. DE CLAVE			NOMBRE DEL CONDOMINIO, SUBDIVISIÓN, BARRIO, COLONIA Y/O FRACCIONAMIENTO.	VALOR EN UMA's POR M <sup>2</sup>
SECTOR	COLONIA	CALLE	NOMBRE DE VIALIDAD	
012	308	282	CALLE HUAMÚCHIL	1.87
012	308	283	CALLE HUIZACHE	1.87
012	308	284	CALLE TEPEHUAJE	2.16
012	308	285	PASEO ALEJANDRO CERVANTES DELGADO	11.50
<b>IZCALLI</b>				
012	326	286	CALLE SIN NOMBRE	1.58
012	326	287	CALLEJÓN SIN NOMBRE	1.58
<b>IZQUIAPA</b>				
012	327	288	ANDADOR SIN NOMBRE	1.58
012	327	289	AVENIDA GONZALO ALARCÓN ADAME	1.95
012	327	290	BOULEVARD VICENTE GUERRERO	12.50
012	327	291	CALLE CARITINO MALDONADO PÉREZ	1.58
012	327	292	CALLE DARÍO ARRIETA	1.58
012	327	293	CALLE FRANCISCO VILLA	1.58
012	327	294	CALLE LA NORIA	1.58
012	327	295	CALLE SIN NOMBRE	1.58
012	327	296	CARRETERA CHILPANCINGO - CHICHIHUALCO	5.00
<b>JOSÉ LÓPEZ PORTILLO</b>				
012	339	297	BOULEVARD VICENTE GUERRERO	12.50
012	339	298	CALLE CALIFORNIA	3.30
012	339	299	CALLE SUR	3.30
<b>LA CIÉNEGA</b>				
012	350	300	AVENIDA LA LAGUNA	1.58
<b>LA COLORADA</b>				
012	353	301	ANDADOR SIN NOMBRE	1.58
012	353	302	BOULEVARD VICENTE GUERRERO	12.50
012	353	303	CALLE SIN NOMBRE	1.90
012	353	304	CAMINO VIEJO	1.90
012	353	305	CARRETERA CHILPANCINGO - CHICHIHUALCO	5.00
<b>LA JOYA</b>				
012	364	306	AVENIDA DIAMANTE	2.00
012	364	307	AVENIDA ESMERALDA	2.00
012	364	308	AVENIDA ZAFIRO	2.00
012	364	309	AVENIDA ZIRCONIA	2.00
012	364	310	CALLE ÁGATA	1.58
012	364	311	CALLE AGUAMARINA	1.58





## PODER LEGISLATIVO

No. DE CLAVE			NOMBRE DEL CONDOMINIO, SUBDIVISIÓN, BARRIO, COLONIA Y/O FRACCIONAMIENTO.	VALOR EN UMA's POR M <sup>2</sup>
SECTOR	COLONIA	CALLE	NOMBRE DE VIALIDAD	
012	364	312	CALLE ALUMINIO	1.58
012	364	313	CALLE AMATISTA	1.58
012	364	314	CALLE ÁMBAR	1.58
012	364	315	CALLE BRONCE	1.58
012	364	316	CALLE COBALTO	1.58
012	364	317	CALLE COBRE	1.58
012	364	318	CALLE CORAL	1.58
012	364	319	CALLE CROMO	1.58
012	364	320	CALLE CUARZO	1.58
012	364	321	CALLE FLUORITA	1.58
012	364	322	CALLE JADE	1.58
012	364	323	CALLE NÍQUEL	1.58
012	364	324	CALLE OBSIDIANA	1.58
012	364	325	CALLE ÓNIX	1.58
012	364	326	CALLE ÓPALO	1.58
012	364	327	CALLE ORO	1.58
012	364	328	CALLE PERLA	1.58
012	364	329	CALLE PLATA	1.58
012	364	330	CALLE PLOMO	1.58
012	364	331	CALLE PROLONGACIÓN ORO	1.58
012	364	332	CALLE RUBÍ	1.58
012	364	333	CALLE TANZANITA	1.58
012	364	334	CALLE TOPACIO	1.58
012	364	335	CALLE TURQUESA	1.58
012	364	336	CALLE VANADIO	1.58
012	364	337	CALLE VENTURINA	1.58
<b>LAS ÁGUILAS</b>				
012	384	338	AVENIDA RUÍZ SEÑOR	1.58
012	384	339	CALLE ÁGUILA REAL	1.58
012	384	340	CALLE ALONDRA	1.58
012	384	341	CALLE CALANDRIA	1.58
012	384	342	CALLE CANDELARIA	1.58
012	384	343	CALLE CARDENAL	1.58
012	384	344	CALLE CODORNIZ	1.58
012	384	345	CALLE COLIBRÍ	1.58
012	384	346	CALLE DIANA LAURA	1.58



## PODER LEGISLATIVO

No. DE CLAVE			NOMBRE DEL CONDOMINIO, SUBDIVISIÓN, BARRIO, COLONIA Y/O FRACCIONAMIENTO.	VALOR EN UMA's POR M <sup>2</sup>
SECTOR	COLONIA	CALLE	NOMBRE DE VIALIDAD	
012	384	347	CALLE FAISÁN	1.58
012	384	348	CALLE FLOR DE DALIA	1.58
012	384	349	CALLE GOLONDRINA	1.58
012	384	350	CALLE GUACAMAYA	1.58
012	384	351	CALLE GUADALUPE	1.58
012	384	352	CALLE HALCÓN	1.58
012	384	353	CALLE ISI DÁNAE	1.58
012	384	354	CALLE JILGUERO	1.58
012	384	355	CALLE NATIVIDAD	1.58
012	384	356	CALLE PALOMA	1.58
012	384	357	CALLE PAVORREAL	1.58
012	384	358	CALLE PELICANO	1.58
012	384	359	CALLE PERICO	1.58
012	384	360	CALLE QUETZAL	1.58
012	384	361	CALLE SANTA TERESA	1.58
012	384	362	CALLE TORTOLITA	1.58
012	384	363	CALLE TUCÁN	1.58
<b>LAS ESTRELLAS</b>				
012	389	364	ANDADOR CAPULINES	1.58
012	389	365	ANDADOR HILAMOS	1.58
012	389	366	ANDADOR JÚPITER	1.58
012	389	367	ANDADOR LUNA	1.58
012	389	368	ANDADOR ORIÓN	1.58
012	389	369	ANDADOR SATÉLITE	1.58
012	389	370	ANDADOR VÍA LÁCTEA	1.58
012	389	371	AVENIDA SOL	2.00
012	389	372	CALLE ACUARIO	1.58
012	389	373	CALLE MARTE	1.58
012	389	374	CALLE MERCURIO	1.58
<b>LEYES DE REFORMA AMPLIACIÓN</b>				
012	403	375	ANDADOR 2	1.58
012	403	376	ANDADOR 3	1.58
012	403	377	ANDADOR 5	1.58
012	403	378	CALLE 1	1.58
012	403	379	CALLE 4	1.58
012	403	380	CALLE CERRO DE LA VILLA	1.58



## PODER LEGISLATIVO

No. DE CLAVE			NOMBRE DEL CONDOMINIO, SUBDIVISIÓN, BARRIO, COLONIA Y/O FRACCIONAMIENTO.	VALOR EN UMA's POR M <sup>2</sup>
SECTOR	COLONIA	CALLE	NOMBRE DE VIALIDAD	
012	403	381	CALLE CERRO DE LAS ROSAS	1.58
012	403	382	CALLE CERRO DEL CALVARIO	1.58
012	403	383	CALLE CERRO DEL OLIVO	1.58
012	403	384	CALLE CERRO DEL TEPEYAC	1.58
012	403	385	CALLE CERRO GUADALUPANO	1.58
012	403	386	CALLE CERRO JUAN DIEGO	1.58
<b>LOMA BONITA</b>				
012	410	387	AVENIDA MIGUEL ALEMÁN	2.00
012	410	388	CALLE ANTONIO I. DELGADO	1.58
012	410	389	CALLE EDUARDO MENDOZA	1.58
012	410	390	CALLE EL MIRADOR	1.58
012	410	391	CALLE LA MIRA	1.58
<b>LOMAS DE CHAPULTEPEC</b>				
012	419	392	CALLE SIN NOMBRE	1.58
<b>LOMAS DE XOCOMULCO</b>				
012	423	393	BOULEVARD VICENTE GUERRERO	12.50
012	423	394	CALLE BAJA CALIFORNIA	3.30
012	423	395	CALLE CERRADA DE DURANGO	1.58
<b>LOMAS DEL PORVENIR</b>				
012	427	396	BOULEVARD VICENTE GUERRERO	12.50
012	427	397	CALLE CANADÁ	3.30
012	427	398	CALLE CUESTA	3.30
012	427	399	CALLE CUMBRE	1.58
012	427	400	CALLE FRANCISCO GONZÁLEZ BOCA NEGRA	1.58
012	427	401	CALLE PROLONGACIÓN MOISÉS GUEVARA	1.66
012	427	402	CALLE ROCA	1.87
<b>LUCIA ALCO CER DE FIGUEROA</b>				
012	454	403	ANDADOR AMBROSIO FIGUEROA	1.62
012	454	404	ANDADOR CAMINANDO	1.62
012	454	405	ANDADOR FRANCISCO FIGUEROA	1.62
012	454	406	ANDADOR GUERRERO	1.62
012	454	407	ANDADOR LUCIA ALCO CER	1.62
012	454	408	CALLE 28 DE FEBRERO	1.62
012	454	409	CALLE AMBROSIO FIGUEROA	1.62
012	454	410	CALLE ANDRÉS FIGUEROA	1.62
012	454	411	CALLE FRANCISCO FIGUEROA MATA	1.62



## PODER LEGISLATIVO

No. DE CLAVE			NOMBRE DEL CONDOMINIO, SUBDIVISIÓN, BARRIO, COLONIA Y/O FRACCIONAMIENTO.	VALOR EN UMA's POR M <sup>2</sup>
SECTOR	COLONIA	CALLE	NOMBRE DE VIALIDAD	
012	454	412	CALLE HUITZUCO	1.62
012	454	413	CALLE LUCIA ALCO CER DE FIGUEROA	1.62
012	454	414	CALLE ODILÓN FIGUEROA	1.62
012	454	415	CALLE REVOLUCIÓN DEL SUR	1.62
012	454	416	CALLE ROMUALDO FIGUEROA	1.62
012	454	417	CALLE RUBÉN FIGUEROA FIGUEROA	1.62
012	454	418	CALLE RUFO FIGUEROA	1.62
012	454	419	CALLE TEPECOACUILCO	1.62
<b>NUEVO HORIZONTE PARA GUERRERO</b>				
012	480	420	CALLE ÁLAMOS	2.00
012	480	421	CALLE BUGAMBILIAS	2.00
012	480	422	CALLE CEDROS	2.00
012	480	423	CALLE FRESNO	2.00
012	480	424	CALLE JACARANDAS	2.00
012	480	425	CALLE LAUREL	2.00
012	480	426	CALLE PINOS	2.00
<b>OBRERA</b>				
012	484	427	ANDADOR LA FLORIDA	1.58
012	484	428	BOULEVARD VICENTE GUERRERO	12.50
012	484	429	CALLE 5 DE NOVIEMBRE	1.58
012	484	430	CALLE BARRANCA DEL CORO	1.58
012	484	431	CALLE CUITLÁHUAC	1.95
012	484	432	CALLE ENSENADA	1.58
012	484	433	CALLE FLORIDA	2.45
012	484	434	CALLE FRANCISCO GONZÁLEZ BOCANEGRA	1.58
012	484	435	CALLE FRANCISCO JAVIER CLAVIJERO	1.87
012	484	436	CALLE FRAY BARTOLOMÉ DE LAS CASAS	3.74
012	484	437	CALLE GUILLERMO PRIETO	2.16
012	484	438	CALLE JAIME NUNO	2.16
012	484	439	CALLE JUAN N. ÁLVAREZ	2.88
012	484	440	CALLE NETZAHUALCÓYOTL	1.73
012	484	441	CALLE PRIMERA DE MAYO	1.58
012	484	442	CALLE PRIVADA REYNA XÓCHITL	1.58
012	484	443	CALLE PROLONGACIÓN GUILLERMO PRIETO	2.45
012	484	444	CALLE PROLONGACIÓN MOISÉS GUEVARA	1.58
012	484	445	CALLE REYNA XÓCHITL	2.16





## PODER LEGISLATIVO

No. DE CLAVE			NOMBRE DEL CONDOMINIO, SUBDIVISIÓN, BARRIO, COLONIA Y/O FRACCIONAMIENTO.	VALOR EN UMA's POR M <sup>2</sup>
SECTOR	COLONIA	CALLE	NOMBRE DE VIALIDAD	
012	484	446	CALLE RICARDO FLORES MAGÓN	1.58
012	484	447	CALLE SANTA CRUZ	2.16
012	484	448	CALLE SOR JUANA INÉS DE LA CRUZ	2.16
012	484	449	CALLE XICOTÉNCATL	2.45
<b>OBRERA AMPLIACIÓN</b>				
012	485	450	ANDADOR DURAZNITO	1.58
012	485	451	ANDADOR EL FRIO	1.58
012	485	452	ANDADOR GIRASOL	1.58
012	485	453	ANDADOR LIMONCITO	1.58
012	485	454	ANDADOR SIN NOMBRE	1.58
012	485	455	CALLE ACCESO A LA CAPILLA SAN MARTÍN DE PORRES	1.58
012	485	456	CALLE EL GIRASOL	1.58
<b>OBRERA SECCIÓN A AMPLIACIÓN</b>				
012	486	457	ANDADOR SIN NOMBRE	1.58
012	486	458	CALLE SIN NOMBRE	1.58
<b>OCOZUAPA</b>				
012	489	459	ANDADOR SIN NOMBRE	1.58
012	489	460	CALLE DOCTOR SAUL ALARCÓN ANDRACA	1.58
012	489	461	CALLE PRIMARIA	1.58
012	489	462	CALLE SECUNDARIA	1.58
012	489	463	CALLE SIN NOMBRE	1.58
<b>P.P.S.</b>				
012	495	464	ANDADOR SIN NOMBRE	1.58
012	495	465	AVENIDA MÉXICO	3.80
012	495	466	AVENIDA PRINCIPAL	3.80
012	495	467	CALLE AUSTRALIA	2.16
012	495	468	CALLE BENITO JUÁREZ	2.16
012	495	469	CALLE CHIAPAS	2.16
012	495	470	CALLE PROLONGACIÓN SIN NOMBRE	2.16
012	495	471	CALLE REPÚBLICA DE CUBA	2.16
012	495	472	CALLE REPÚBLICA DEL PERÚ	2.16
012	495	473	CALLE REPÚBLICA DEL SALVADOR	2.16
012	495	474	CALLE SIN NOMBRE	2.16
<b>SAN JUAN</b>				
012	565	475	ANDADOR SAN LUCAS	1.58



## PODER LEGISLATIVO

No. DE CLAVE			NOMBRE DEL CONDOMINIO, SUBDIVISIÓN, BARRIO, COLONIA Y/O FRACCIONAMIENTO.	VALOR EN UMA's POR M <sup>2</sup>
SECTOR	COLONIA	CALLE	NOMBRE DE VIALIDAD	
012	565	476	CALLE 1	1.95
012	565	477	CALLE 2	1.95
012	565	478	CALLE 3	1.95
012	565	479	CALLE 4	1.95
012	565	480	CALLE DURANGO	1.95
012	565	481	CALLE GALAXIA	1.95
012	565	482	CALLE GALILEA	1.95
012	565	483	CALLE MONTERREY	1.95
012	565	484	CALLE PUERTO VALLARTA	1.95
012	565	485	CALLE VERACRUZ	1.95
012	565	486	PASEO ALEJANDRO CERVANTES DELGADO	11.50
<b>SAN JUAN AMPLIACIÓN</b>				
012	566	487	CALLE SIN NOMBRE	1.95
012	566	488	CAMINO A AMOJILECA	1.95
<b>SAN RAFAEL NORTE AMPLIACIÓN</b>				
012	572	489	ANDADOR SIN NOMBRE	1.58
012	572	490	CALLE SIN NOMBRE	1.58
<b>SANTA CRUZ NORTE</b>				
012	576	491	ANDADOR ARENAL	1.58
012	576	492	ANDADOR DEPORTIVO	1.58
012	576	493	ANDADOR LAS VILLITAS	1.58
<b>SANTA FE</b>				
012	577	494	CALLE MAR DEL NORTE	1.58
012	577	495	CALLE SIN NOMBRE	1.58
<b>SEDUE</b>				
012	589	496	ANDADOR BIENES INMUEBLES	2.60
012	589	497	ANDADOR DESARROLLO URBANO	2.60
012	589	498	ANDADOR ECOLOGÍA	2.60
012	589	499	ANDADOR VIVIENDA	2.60
012	589	500	CALLE GABINO FRAGA	2.60
012	589	501	CALLE GUILLERMO CARRILLO ARENA	2.60
012	589	502	CALLE LUIS DONALDO COLOSIO MURRIETA	2.60
012	589	503	CALLE MANUEL CAMACHO SOLÍS	2.60
012	589	504	CALLE MARCELO JAVELLY GIRARD	2.60
012	589	505	CALLE PATRICIO CHIRINOS CALERO	2.60
012	589	506	CALLE SOLIDARIDAD	2.60



## PODER LEGISLATIVO

No. DE CLAVE			NOMBRE DEL CONDOMINIO, SUBDIVISIÓN, BARRIO, COLONIA Y/O FRACCIONAMIENTO.	VALOR EN UMA's POR M <sup>2</sup>
SECTOR	COLONIA	CALLE	NOMBRE DE VIALIDAD	
012	589	507	CALLE ZOFEMAT	2.60
<b>SIGLO XXI</b>				
012	596	508	ANDADOR 1	2.60
012	596	509	ANDADOR 2	2.60
012	596	510	CALLE 1	2.60
012	596	511	CALLE 2	2.60
012	596	512	CALLE 3	2.60
012	596	513	CALLE 4	2.60
012	596	514	CALLE CERRADA 1	2.60
<b>SIMAPA</b>				
012	597	515	ANDADOR MAR NEGRO	2.60
012	597	516	CALLE MAR BÁLTICO	2.60
012	597	517	CALLE MAR CASPIO	2.60
012	597	518	CALLE MAR DEL NORTE	2.60
012	597	519	CALLE MAR EGEO	2.60
012	597	520	CALLE MAR MEDITERRÁNEO	2.60
012	597	521	CALLE MAR NEGRO	2.60
012	597	522	CALLE MAR ROJO	2.60
<b>TLALMECAT</b>				
012	625	523	ANDADOR CITLALI	1.58
012	625	524	ANDADOR CUHAMACATECO	1.58
012	625	525	ANDADOR TEPOCHCALLI	1.58
012	625	526	ANDADOR TLÁLOC	1.58
012	625	527	ANDADOR XÓCHITL	1.58
012	625	528	AVENIDA 21 DE SEPTIEMBRE	1.58
012	625	529	CALLE ALEJANDRO GARCÍA	1.58
012	625	530	CALLE JAZMÍN	1.58
012	625	531	CIRCUITO PRINCIPAL CUITLÁHUAC	1.58
<b>VICTORIA</b>				
012	659	532	ANDADOR SIN NOMBRE	1.58
012	659	533	AVENIDA ANDRACA	2.16
012	659	534	CALLE 1	1.58
012	659	535	CALLE 10	1.58
012	659	536	CALLE 11	1.58
012	659	537	CALLE 12	1.58
012	659	538	CALLE 13	1.58



## PODER LEGISLATIVO

No. DE CLAVE			NOMBRE DEL CONDOMINIO, SUBDIVISIÓN, BARRIO, COLONIA Y/O FRACCIONAMIENTO.	VALOR EN UMA's POR M <sup>2</sup>
SECTOR	COLONIA	CALLE	NOMBRE DE VIALIDAD	
012	659	539	CALLE 14	1.58
012	659	540	CALLE 2	1.58
012	659	541	CALLE 3	1.58
012	659	542	CALLE 4	1.58
012	659	543	CALLE 5	1.58
012	659	544	CALLE 6	1.58
012	659	545	CALLE 7	1.58
012	659	546	CALLE 8	1.58
012	659	547	CALLE 9	1.58
012	659	548	CALLE MOCTEZUMA	1.58
012	659	549	CALLE PROLONGACIÓN	1.58
012	659	550	CALLE PROLONGACIÓN ANDRACA	1.58
012	659	551	CALLE PROLONGACIÓN MOCTEZUMA	1.58
<b>VILLA LAUREL</b>				
012	672	552	CALLE SIN NOMBRE	2.31
<b>VILLAS SILVESTRES</b>				
012	693	553	ANDADOR AMAPOLAS	2.31
012	693	554	ANDADOR BUGAMBILIAS	2.31
012	693	555	ANDADOR CLAVELES	2.31
012	693	556	ANDADOR CRISANTEMOS	2.31
012	693	557	ANDADOR GLADIOLAS	2.31
012	693	558	ANDADOR LILAS	2.31
012	693	559	ANDADOR LIRIOS	2.31
012	693	560	ANDADOR MARGARITAS	2.31
012	693	561	ANDADOR TULIPANES	2.31
012	693	562	CALLE SIN NOMBRE	2.31
<b>VILLAS TLALMECA</b>				
012	694	563	CALLE SIN NOMBRE	1.58
<b>VILLAS TLALMECA AMPLIACIÓN</b>				
012	695	564	CALLE SIN NOMBRE	1.58
<b>VISTA HERMOSA</b>				
012	698	565	BOULEVARD VICENTE GUERRERO	12.50
012	698	566	CALLE ÁLVARO OBREGÓN	4.17
012	698	567	CALLE ENCINO	4.17
012	698	568	CALLE JUAN N. ÁLVAREZ	4.17
012	698	569	CALLE LA PAROTA	4.17





## PODER LEGISLATIVO

No. DE CLAVE			NOMBRE DEL CONDOMINIO, SUBDIVISIÓN, BARRIO, COLONIA Y/O FRACCIONAMIENTO.	VALOR EN UMA's POR M <sup>2</sup>
SECTOR	COLONIA	CALLE	NOMBRE DE VIALIDAD	
No. DE CLAVE			NOMBRE DEL CONDOMINIO, SUBDIVISIÓN, BARRIO, COLONIA Y/O FRACCIONAMIENTO.	VALOR EN UMA's POR M <sup>2</sup>
SECTOR	COLONIA	CALLE	NOMBRE DE VIALIDAD	
<b>SECTOR CATASTRAL 013</b>				
<b>(SUBDIVISIÓN) LA LAGUNA</b>				
013	014	001	CALLE SIN NOMBRE	1.58
<b>10 DE ABRIL</b>				
013	033	002	ANDADOR ALCATRAZ	1.58
013	033	003	ANDADOR ALELÍ	1.58
013	033	004	ANDADOR AMAPOLAS	1.58
013	033	005	ANDADOR AZUCENAS	1.58
013	033	006	ANDADOR BUGAMBILIAS	1.58
013	033	007	ANDADOR CLAVELES	1.58
013	033	008	ANDADOR CRISANTEMOS	1.58
013	033	009	ANDADOR DALIAS	1.58
013	033	010	ANDADOR GARDENIAS	1.58
013	033	011	ANDADOR GIRASOLES	1.58
013	033	012	ANDADOR GLADIOLAS	1.58
013	033	013	ANDADOR JACARANDAS	1.58
013	033	014	ANDADOR JAZMÍN	1.58
013	033	015	ANDADOR LIRIOS	1.58
013	033	016	ANDADOR MAGNOLIAS	1.58
013	033	017	ANDADOR MARGARITAS	1.58
013	033	018	ANDADOR NOCHE BUENA	1.58
013	033	019	ANDADOR ORQUÍDEAS	1.58
013	033	020	ANDADOR VIOLETAS	1.58
013	033	021	AVENIDA DE LAS ROSAS	1.58
013	033	022	CALLE TULIPANES	1.58
<b>5 DE ENERO</b>				
013	046	023	ANDADOR ATOYAC	1.58
013	046	024	ANDADOR CHILAPA	1.58
013	046	025	ANDADOR CIUDAD ALTAMIRANO	1.58
013	046	026	ANDADOR MARQUELIA	1.58
013	046	027	ANDADOR OMETEPEC	1.58
013	046	028	ANDADOR TIXTLA	1.58



## PODER LEGISLATIVO

No. DE CLAVE			NOMBRE DEL CONDOMINIO, SUBDIVISIÓN, BARRIO, COLONIA Y/O FRACCIONAMIENTO.	VALOR EN UMA's POR M <sup>2</sup>
SECTOR	COLONIA	CALLE	NOMBRE DE VIALIDAD	
013	046	029	CALLE ACAPULCO	1.58
013	046	030	CALLE ARCELIA	1.58
013	046	031	CALLE CERRADA DE ZIHUATANEJO	1.58
013	046	032	CALLE CHILPANCINGO	1.58
013	046	033	CALLE COYUCA	1.58
013	046	034	CALLE IGUALA	1.58
013	046	035	CALLE TAXCO	1.58
013	046	036	CALLE TECPÁN	1.58
013	046	037	CALLE ZIHUATANEJO	1.58
<b>ALTA VISTA</b>				
013	058	038	ANDADOR SIN NOMBRE	1.58
013	058	039	CALLE BARRANCA TECUANACLIA	1.58
013	058	040	CALLE PRINCIPAL	2.00
013	058	041	CALLE SIN NOMBRE	1.58
<b>ANTONIO I. DELGADO</b>				
013	066	042	ANDADOR LICENCIADO JOSÉ VASCONCELOS	1.95
013	066	043	ANDADOR MARÍA MONTESSORI	1.95
013	066	044	ANDADOR RAFAEL RAMÍREZ	1.95
013	066	045	AVENIDA DEL MAESTRO	1.95
013	066	046	CALLE GABRIELA MISTRAL	1.95
013	066	047	CALLE ISIDRO BURGOS	1.95
013	066	048	CALLE MOISÉS SÁENZ	1.95
013	066	049	CALLE SIN NOMBRE	1.95
<b>C.N.O.P. SECCIÓN C</b>				
013	107	050	ANDADOR ALBATROS	2.00
013	107	051	ANDADOR ALCÓN	2.00
013	107	052	ANDADOR ALONDRA	2.00
013	107	053	ANDADOR CÁRDENAS	2.00
013	107	054	ANDADOR CISNE	2.00
013	107	055	ANDADOR COLIBRÍ	2.00
013	107	056	ANDADOR FAISÁN DORADO	2.00
013	107	057	ANDADOR GRAN AVE DEL SOL	2.00
013	107	058	ANDADOR QUETZAL	2.00
013	107	059	ANDADOR RUISEÑOR	2.00
013	107	060	ANDADOR SIN NOMBRE	2.00
013	107	061	CALLE ÁGUILA IMPERIAL	2.50



## PODER LEGISLATIVO

No. DE CLAVE			NOMBRE DEL CONDOMINIO, SUBDIVISIÓN, BARRIO, COLONIA Y/O FRACCIONAMIENTO.	VALOR EN UMA's POR M <sup>2</sup>
SECTOR	COLONIA	CALLE	NOMBRE DE VIALIDAD	
013	107	062	CALLE CARITINO MALDONADO	2.50
013	107	063	CALLE CÓNDOR	2.50
013	107	064	CALLE GRAN AVE DEL SOL	2.50
013	107	065	CALLE MARGARITA ADAME	2.50
013	107	066	CALLE PRIMAVERA	2.50
013	107	067	CALLE PRINCIPAL	3.00
013	107	068	CALLE QUETZAL	2.50
013	107	069	CALLE SIN NOMBRE	1.58
<b>CHUCHULULUYA</b>				
013	125	070	ANDADOR SIN NOMBRE	1.58
013	125	071	CALLE CERRADA DE INSURGENTES	1.58
013	125	072	CALLE GORRIÓN	1.58
<b>COLINAS DEL VALLE</b>				
013	133	073	ANDADOR 1	2.00
013	133	074	ANDADOR 10	2.00
013	133	075	ANDADOR 11	2.00
013	133	076	ANDADOR 13	2.00
013	133	077	ANDADOR 2	2.00
013	133	078	ANDADOR 3	2.00
013	133	079	ANDADOR 4	2.00
013	133	080	ANDADOR 5	2.00
013	133	081	ANDADOR 6	2.00
013	133	082	ANDADOR 7	2.00
013	133	083	ANDADOR 8	2.00
013	133	084	ANDADOR 9	2.00
013	133	085	AVENIDA JOSÉ FRANCISCO RUÍZ MASSIEU	3.00
013	133	086	AVENIDA LUIS DONALDO COLOSIO	3.00
<b>COLONIA CENTRO</b>				
013	135	087	AVENIDA BENITO JUÁREZ	10.37
013	135	088	AVENIDA VICENTE GUERRERO	10.37
013	135	089	CALLE EUCARIA APREZA	5.04
013	135	090	CALLE HEROICO COLEGIO MILITAR	6.48
013	135	091	CALLE MARIANO ABASOLO	8.64
013	135	092	CALLE PROLONGACIÓN 5 DE MAYO	8.64
013	135	093	CALLE PROLONGACIÓN MARIANO ABASOLO	8.64
<b>DIRECCIÓN NACIONAL DE CAMINOS</b>				



## PODER LEGISLATIVO

No. DE CLAVE			NOMBRE DEL CONDOMINIO, SUBDIVISIÓN, BARRIO, COLONIA Y/O FRACCIONAMIENTO.	VALOR EN UMA's POR M <sup>2</sup>
SECTOR	COLONIA	CALLE	NOMBRE DE VIALIDAD	
013	180	094	AVENIDA 17 DE OCTUBRE	5.04
013	180	095	AVENIDA INGENIERO ARTURO MARTÍNEZ ALVARADEÑO	5.04
013	180	096	AVENIDA INSURGENTES	11.50
013	180	097	AVENIDA ROBERTO NÁJERA ABARCA	5.47
013	180	098	CALLE PROLONGACIÓN 5 DE MAYO	8.64
013	180	099	CALLE PROLONGACIÓN MARIANO ABASOLO	8.64
<b>DIRECCIÓN NACIONAL DE CAMINOS AMPLIACIÓN</b>				
013	181	100	AVENIDA INGENIERO ARTURO MARTÍNEZ ALVARADEJO	5.04
013	181	101	AVENIDA ROBERTO NÁJERA ABARCA	5.47
013	181	102	CALLE INGENIERO DAVID SANTILLÁN	4.00
013	181	103	CALLE INGENIERO FRANCISCO APONTE	4.00
013	181	104	CALLE INGENIERO RICARDO HEREDIA ÁLVAREZ	4.00
<b>EL POLVORÍN</b>				
013	216	105	ANDADOR SIN NOMBRE	1.58
013	216	106	CALLE SIN NOMBRE	1.58
<b>EL POLVORÍN SECCIÓN B</b>				
013	217	107	ANDADOR BRASIL	1.58
013	217	108	ANDADOR CUBA	1.58
013	217	109	CALLE ARGENTINA	1.58
013	217	110	CALLE BOLIVIA	1.58
013	217	111	CALLE BRASIL	1.58
013	217	112	CALLE CANADÁ	1.58
013	217	113	CALLE CUBA	1.58
013	217	114	CALLE ECUADOR	1.58
013	217	115	CALLE GUATEMALA	1.58
013	217	116	CALLE HAITÍ	1.58
013	217	117	CALLE HONDURAS	1.58
013	217	118	CALLE PANAMÁ	1.58
013	217	119	CALLE PERÚ	1.58
013	217	120	CALLE PROLONGACIÓN MÉXICO	1.58
<b>ELÍAS NAIME NEMER</b>				
013	228	121	ANDADOR 1	2.00
013	228	122	ANDADOR 2	2.00
013	228	123	ANDADOR 3	2.00





## PODER LEGISLATIVO

No. DE CLAVE			NOMBRE DEL CONDOMINIO, SUBDIVISIÓN, BARRIO, COLONIA Y/O FRACCIONAMIENTO.	VALOR EN UMA's POR M <sup>2</sup>
SECTOR	COLONIA	CALLE	NOMBRE DE VIALIDAD	
013	228	124	ANDADOR 4	2.00
013	228	125	ANDADOR 5	2.00
013	228	126	ANDADOR 6	2.00
013	228	127	ANDADOR 7	2.00
013	228	128	ANDADOR VIOLETAS	2.30
013	228	129	CALLE ADOLFO REYES	2.30
013	228	130	CALLE DE LA ROSA	2.30
013	228	131	CALLE SIN NOMBRE	2.30
013	228	132	CALLE VIOLETAS	2.30
<b>ERMITA</b>				
013	232	133	AVENIDA AMOR	2.30
013	232	134	CALLE AMISTAD	1.58
013	232	135	CALLE ESPERANZA	1.58
013	232	136	CALLE ESPIRITUALIDAD	1.58
013	232	137	CALLE FE	1.58
013	232	138	CALLE GENEROSIDAD	1.58
013	232	139	CALLE HERMANDAD	1.58
013	232	140	CALLE HONESTIDAD	1.58
013	232	141	CALLE HUMILDAD	1.58
013	232	142	CALLE JUSTICIA	1.58
013	232	143	CALLE LA PAZ	1.58
013	232	144	CALLE LIBERTAD	1.58
013	232	145	CALLE MORALIDAD	1.58
013	232	146	CALLE PERDÓN	1.58
013	232	147	CALLE PIEDAD	1.58
013	232	148	CALLE SABIDURÍA	1.58
013	232	149	CALLE SANTIDAD	1.58
013	232	150	CIRCUITO BONDAD	2.00
013	232	151	CIRCUITO IGUALDAD	2.00
013	232	152	CIRCUITO LEALTAD	2.00
013	232	153	CIRCUITO SENSATEZ	2.00
013	232	154	CIRCUITO SINCERIDAD	2.00
013	232	155	CIRCUITO TRANQUILIDAD	2.00
<b>FRACCIONAMIENTO MODULO SOCIAL RUFFO FIGUEROA</b>				
013	264	156	ANDADOR SECRETARÍA DE AGRICULTURA Y GANADERÍA	4.17



## PODER LEGISLATIVO

No. DE CLAVE			NOMBRE DEL CONDOMINIO, SUBDIVISIÓN, BARRIO, COLONIA Y/O FRACCIONAMIENTO.	VALOR EN UMA's POR M <sup>2</sup>
SECTOR	COLONIA	CALLE	NOMBRE DE VIALIDAD	
013	264	157	ANDADOR SECRETARÍA DE EDUCACIÓN PUBLICA	4.17
013	264	158	ANDADOR SECRETARÍA DE HACIENDA Y CRÉDITO PUBLICO	4.17
013	264	159	ANDADOR SECRETARÍA DE INDUSTRIA Y COMERCIO	4.17
013	264	160	ANDADOR SECRETARÍA DE LA REFORMA AGRARIA	4.17
013	264	161	ANDADOR SECRETARÍA DE SALUBRIDAD Y ASISTENCIA	4.17
013	264	162	ANDADOR SECRETARÍA DE TURISMO	4.17
013	264	163	ANDADOR SIN NOMBRE	4.17
013	264	164	AVENIDA INSURGENTES	11.50
013	264	165	AVENIDA VICENTE GUERRERO	11.50
013	264	166	CALLE ABASOLO	8.64
013	264	167	CALLE DEL PARQUE	4.17
013	264	168	CALLE ISSTE	5.47
013	264	169	CALLE SECRETARÍA DE COMUNICACIONES Y TRANSPORTES	4.17
013	264	170	CALLE SECRETARÍA DE OBRAS PUBLICAS	4.17
013	264	171	CALLE SECRETARÍA DE RECURSOS HIDRÁULICOS	4.17
<b>HUAXCORRAL</b>				
013	309	172	ANDADOR ORIENTE	1.58
013	309	173	ANDADOR PONIENTE	1.58
013	309	174	ANDADOR SUR	1.58
013	309	175	BOULEVARD VICENTE GUERRERO	12.50
013	309	176	CALLE CAMINO	1.58
013	309	177	CALLE PÚBLICA	1.58
<b>LAS MARGARITAS PRIMERA SECCIÓN</b>				
013	394	178	AVENIDA INSURGENTES	11.50
013	394	179	CALLE AMATISTA	5.47
013	394	180	CALLE JADE	5.47
013	394	181	CALLE OBSIDIANA	5.47
<b>LAS MARGARITAS SEGUNDA SECCIÓN</b>				
013	395	182	CALLE CERRADA DE OBSIDIANA	5.47
013	395	183	CALLE JADE	5.47
<b>LOMA DE CHILPANCINGO</b>				
013	412	184	ANDADOR AGUSTÍN MELGAR	1.58
013	412	185	ANDADOR JOSÉ MARÍA MORELOS Y PAVÓN	1.58



## PODER LEGISLATIVO

No. DE CLAVE			NOMBRE DEL CONDOMINIO, SUBDIVISIÓN, BARRIO, COLONIA Y/O FRACCIONAMIENTO.	VALOR EN UMA's POR M <sup>2</sup>
SECTOR	COLONIA	CALLE	NOMBRE DE VIALIDAD	
013	412	186	ANDADOR JUAN ÁLVAREZ	1.58
013	412	187	ANDADOR JUAN ESCUTIA	1.58
013	412	188	ANDADOR NICOLÁS BRAVO	1.58
013	412	189	ANDADOR VICENTE GUERRERO	1.58
013	412	190	AVENIDA HÉROES DE MÉXICO	1.58
013	412	191	CALLE JOSEFA ORTIZ DE DOMÍNGUEZ	1.58
013	412	192	CALLE JUAN DE LA BARRERA	1.58
013	412	193	CALLE JUAN ESCUTIA	1.58
013	412	194	CALLE MIGUEL HIDALGO	1.58
<b>LOMAS VERDES</b>				
013	430	195	ANDADOR EUCALIPTOS	1.58
013	430	196	ANDADOR SIN NOMBRE	1.58
013	430	197	CALLE ÁLAMOS	1.58
013	430	198	CALLE ENCARNACIÓN HERNÁNDEZ	1.72
013	430	199	CALLE LOS CEDROS	1.58
013	430	200	CALLE LOS PINOS	1.58
013	430	201	CALLE SIN NOMBRE	1.58
<b>LOS POLVORINES</b>				
013	446	202	ANDADOR SIN NOMBRE	1.58
013	446	203	CALLE A	1.58
013	446	204	CALLE B	1.58
013	446	205	CALLE DE LAS FLORES	1.73
013	446	206	CALLE DE LAS FLORES A	1.58
013	446	207	CALLE SIN NOMBRE	1.58
<b>MOCTEZUMA</b>				
013	468	208	CALLE DEL AMATITO	2.45
013	468	209	CALLE EUTIMIO PINZÓN	2.45
013	468	210	CALLE JOSÉ AZUETA	2.88
013	468	211	CALLE JUAN ALDAMA	2.88
013	468	212	CALLE MARIANO MATAMOROS	8.64
013	468	213	CALLE PROLONGACIÓN CUAUHTÉMOC	8.64
013	468	214	CALLE XICOTÉNCATL	2.45
<b>NUEVO HORIZONTE</b>				
013	479	215	ANDADOR SIN NOMBRE	1.58
<b>SAN JOSÉ</b>				
013	563	216	ANDADOR SIN NOMBRE	1.58



## PODER LEGISLATIVO

No. DE CLAVE			NOMBRE DEL CONDOMINIO, SUBDIVISIÓN, BARRIO, COLONIA Y/O FRACCIONAMIENTO.	VALOR EN UMA's POR M <sup>2</sup>
SECTOR	COLONIA	CALLE	NOMBRE DE VIALIDAD	
013	563	217	CALLE INDUSTRIAL	1.73
013	563	218	CALLE SIN NOMBRE	1.58
<b>SANTA ROSA</b>				
013	582	219	AVENIDA INSURGENTES	11.50
013	582	220	CALLE AZUCENAS	5.47
013	582	221	CALLE DE LAS ROSAS	5.47
013	582	222	CALLE GARDENIAS	5.76
013	582	223	CALLE GLADIOLAS	5.47
013	582	224	CALLE JAZMINES	5.47
013	582	225	CALLE NARDOS	5.47
013	582	226	CALLE ORQUÍDEAS	5.47
013	582	227	CALLE VIOLETAS	5.47
<b>STTAISUAG</b>				
013	599	228	ANDADOR SIN NOMBRE	1.80
013	599	229	CALLE JOSEFA ORTIZ DE DOMÍNGUEZ	2.00
013	599	230	CALLE PRIVADA DE INSURGENTES	2.50
013	599	231	CALLE SIN NOMBRE	2.00
013	599	232	CALLE VICENTE GUERRERO	2.00
<b>TIMOTLAN</b>				
013	620	233	ANDADOR SIN NOMBRE	1.58
013	620	234	CALLE SIN NOMBRE	1.58
013	620	235	CALLEJÓN SIN NOMBRE	1.58
<b>VICENTE GUERRERO</b>				
013	655	236	CALLE AMATITO	2.88
013	655	237	CALLE BARRANCA JALAHUATZINGO	2.88
013	655	238	CALLE CERRADA DE AMATITO	2.88
013	655	239	CALLE CERRADA DE OMILTEMI	2.88
013	655	240	CALLE EJIDO	2.88
013	655	241	CALLE EUTIMIO PINZÓN	2.88
013	655	242	CALLE HERNÁN CORTÉS	2.88
013	655	243	CALLE HEROICO COLEGIO MILITAR	6.48
013	655	244	CALLE LEONARDO BRAVO	2.88
013	655	245	CALLE MARIANO MATAMOROS	8.64
013	655	246	CALLE MÁRTIRES DEL 30 DE DICIEMBRE	2.88
013	655	247	CALLE OMILTEMI	2.88
013	655	248	CALLE PROLONGACIÓN 5 DE MAYO	8.64





## PODER LEGISLATIVO

No. DE CLAVE			NOMBRE DEL CONDOMINIO, SUBDIVISIÓN, BARRIO, COLONIA Y/O FRACCIONAMIENTO.	VALOR EN UMA's POR M <sup>2</sup>
SECTOR	COLONIA	CALLE	NOMBRE DE VIALIDAD	
013	655	249	CALLE PROLONGACIÓN CUAUHTÉMOC	8.64
013	655	250	CALLE PROLONGACIÓN LEONA VICARIO	2.88
013	655	251	CALLE RÍO DE JANEIRO	2.88
013	655	252	CALLE SIMÓN BOLÍVAR	2.88
013	655	253	CALLE UNIÓN Y PROGRESO	2.88
<b>ZOZOCAPA O CALAVERAS</b>				
013	709	254	CALLE CERRADA DE LA PEÑA	1.58
013	709	255	CALLE CERRADA DEL PEÑÓN	1.58
013	709	256	CALLE CUMBRE FRACCIÓN I	1.58
013	709	257	CALLE CUMBRE FRACCIÓN IV	1.58
No. DE CLAVE			NOMBRE DEL CONDOMINIO, SUBDIVISIÓN, BARRIO, COLONIA Y/O FRACCIONAMIENTO.	VALOR EN UMA's POR M <sup>2</sup>
SECTOR	COLONIA	CALLE	NOMBRE DE VIALIDAD	
<b>SECTOR CATASTRAL 014</b>				
<b>(SUBDIVISIÓN) AHUIYUCO</b>				
014	004	001	ANDADOR PROFESOR RAMÓN FALCÓN DE LA CRUZ	2.50
<b>(SUBDIVISIÓN) LAS PILITAS</b>				
014	017	002	ANDADOR SIN NOMBRE	1.58
014	017	003	CALLE PRINCIPAL	1.58
014	017	004	CALLE SIN NOMBRE	1.58
014	017	005	CARRETERA A HUITECO	1.58
<b>AHUIYUCO</b>				
014	054	006	ANDADOR PIEDRA ÁGATA	1.58
014	054	007	ANDADOR PIEDRA AZUL	1.58
014	054	008	ANDADOR PIEDRA CALIZA	1.58
014	054	009	ANDADOR PIEDRA CUARZO RUTILADO	1.58
014	054	010	ANDADOR PIEDRA DE AZABACHE	1.58
014	054	011	ANDADOR PIEDRA DEL CUARZO	1.58
014	054	012	ANDADOR PIEDRA DEL TOPACIO	1.58
014	054	013	ANDADOR PIEDRA GRANATE	1.58
014	054	014	ANDADOR PIEDRA GRANDE	1.58
014	054	015	ANDADOR PIEDRA JASPE VERDE	1.58
014	054	016	ANDADOR PIEDRA LA CORNALINA	1.58
014	054	017	ANDADOR PIEDRA LA KUNZITA	1.58
014	054	018	ANDADOR PIEDRA LA MALAQUITA	1.58



## PODER LEGISLATIVO

No. DE CLAVE			NOMBRE DEL CONDOMINIO, SUBDIVISIÓN, BARRIO, COLONIA Y/O FRACCIONAMIENTO.	VALOR EN UMA's POR M <sup>2</sup>
SECTOR	COLONIA	CALLE	NOMBRE DE VIALIDAD	
014	054	019	ANDADOR PIEDRA LA RODONITA	1.58
014	054	020	ANDADOR PIEDRA LAPISLÁZULI	1.58
014	054	021	ANDADOR PIEDRA LOS TEPETATES	1.58
014	054	022	ANDADOR PIEDRA RODOCROSITA	1.58
014	054	023	CALLE AGUA MARINA	1.58
014	054	024	CALLE PIEDRA DE JASPE	1.58
014	054	025	CALLE PIEDRA DE TOPACIO	1.58
014	054	026	CALLE PIEDRA DEL CORAL	1.58
014	054	027	CALLE PIEDRA DEL RUBÍ	1.58
014	054	028	CALLE PIEDRA DEL ZAFIRO NEGRO	1.58
014	054	029	CALLE PIEDRA DIAMANTE	1.58
014	054	030	CALLE PIEDRA GARRA DE TIGRE	1.58
014	054	031	CALLE PIEDRA JASPE ROJO	1.58
014	054	032	CALLE PIEDRA LA ALEJANDRITA	1.58
014	054	033	CALLE PIEDRA LA ESMERALDA	1.58
014	054	034	CALLE PIEDRA OJO DE TIGRE	1.58
014	054	035	CALLE PIEDRA ZAFIRO	1.58
014	054	036	CALLE SIN NOMBRE	1.58
<b>ALIANZA POPULAR</b>				
014	056	037	ANDADOR SIN NOMBRE	1.58
014	056	038	CALLE CERRADA DE LA PAZ	1.58
014	056	039	CALLE CERRADA HÉROES DE GUERRERO	1.58
014	056	040	CALLE CERRADA HEROICO COLEGIO MILITAR	2.50
014	056	041	CALLE CERRADA MOCTEZUMA	1.58
014	056	042	CALLE DEL PARAÍSO	1.58
014	056	043	CALLE HEROICO COLEGIO MILITAR	4.17
014	056	044	CALLE PROLONGACIÓN HEROICO COLEGIO MILITAR	4.17
014	056	045	LIBRAMIENTO CHILPANCINGO - TIXTLA	9.00
<b>ATLITENCO</b>				
014	074	046	ANDADOR 27 DE OCTUBRE	1.58
014	074	047	ANDADOR HÉROES	1.58
014	074	048	ANDADOR NORTE	1.58
014	074	049	ANDADOR PROGRESO	1.58
014	074	050	CALLE UNIDAD POPULAR	1.58
<b>BOSQUES DEL ORIENTE</b>				
014	093	051	AVENIDA JACARANDAS	1.58



## PODER LEGISLATIVO

No. DE CLAVE			NOMBRE DEL CONDOMINIO, SUBDIVISIÓN, BARRIO, COLONIA Y/O FRACCIONAMIENTO.	VALOR EN UMA's POR M <sup>2</sup>
SECTOR	COLONIA	CALLE	NOMBRE DE VIALIDAD	
014	093	052	AVENIDA OMBÚ	1.58
014	093	053	AVENIDA PALMAS	1.58
014	093	054	CALLE AGUACATE	1.58
014	093	055	CALLE ÁLAMOS	1.58
014	093	056	CALLE ARRAYAN	1.58
014	093	057	CALLE AYACAHUITE	1.58
014	093	058	CALLE BUGAMBILIAS	1.58
014	093	059	CALLE CAPULÍN	1.58
014	093	060	CALLE CEDROS	1.58
014	093	061	CALLE CEIBA	1.58
014	093	062	CALLE CERRADA DE ÁLAMOS	1.58
014	093	063	CALLE CERRADA DE CEDROS	1.58
014	093	064	CALLE CERRADA DE EUCALIPTOS	1.58
014	093	065	CALLE CIPRÉS	1.58
014	093	066	CALLE CIRUELO	1.58
014	093	067	CALLE COPAL	1.58
014	093	068	CALLE DURAZNO	1.58
014	093	069	CALLE EUCALIPTOS	1.58
014	093	070	CALLE FRESNO	1.58
014	093	071	CALLE GUAYABO	1.58
014	093	072	CALLE MANGO	1.58
014	093	073	CALLE MÍSPERO	1.58
014	093	074	CALLE NANCHES	1.58
014	093	075	CALLE NARANJO	1.58
014	093	076	CALLE NOPAL	1.58
014	093	077	CALLE ROBLES	1.58
014	093	078	CALLE TAMARINDOS	1.58
014	093	079	CALLE TORONJA	1.58
<b>C.N.O.P. SECCIÓN A</b>				
014	104	080	ANDADOR LAUREL	2.00
014	104	081	CALLE 13 DE MARZO	2.50
014	104	082	CALLE 30 DE DICIEMBRE	2.50
014	104	083	CALLE ALBERTO VÁZQUEZ DEL MERCADO	2.50
014	104	084	CALLE ANTONIO BERNAL CARRETO	2.50
014	104	085	CALLE CARLOS RIVA PALACIO	2.50
014	104	086	CALLE CERRADA 13 DE MARZO	2.50



## PODER LEGISLATIVO

No. DE CLAVE			NOMBRE DEL CONDOMINIO, SUBDIVISIÓN, BARRIO, COLONIA Y/O FRACCIONAMIENTO.	VALOR EN UMA's POR M <sup>2</sup>
SECTOR	COLONIA	CALLE	NOMBRE DE VIALIDAD	
014	104	087	CALLE HUMBERTO LUGO GIL	2.50
014	104	088	CALLE JOSÉ CASTAÑÓN REYNOSO	2.50
014	104	089	CALLE JOSÉ DE LAS FUENTES RODRÍGUEZ	2.50
014	104	090	CALLE PRIMERA CERRADA DE 13 DE MARZO	2.50
014	104	091	CALLE SECTOR POPULAR	2.50
<b>C.N.O.P. SECCIÓN B</b>				
014	105	092	ANDADOR JOSÉ DE LAS FUENTES	2.00
014	105	093	ANDADOR SIN NOMBRE	2.00
014	105	094	CALLE ALFONSO MARTÍNEZ	2.50
014	105	095	CALLE DAVID GUSTAVO	2.50
014	105	096	CALLE DOCTOR RIVA PALACIO	2.50
014	105	097	CALLE FERNANDO LÓPEZ	2.50
014	105	098	CALLE GENERAL ANTONIO NAVA	2.50
014	105	099	CALLE JOSÉ DE LAS FUENTES	2.50
014	105	100	CALLE JULIO BOBADILLA	2.50
014	105	101	CALLE LUIS VÁZQUEZ	2.50
014	105	102	CALLE PROFESOR CARITINO MALDONADO	2.50
<b>C.N.O.P. SECCIÓN B AMPLIACIÓN</b>				
014	106	103	ANDADOR SIN NOMBRE	2.00
014	106	104	CALLE GENERAL ANTONIO NAVA	3.00
014	106	105	CALLE PROLONGACIÓN CARITINO MALDONADO	2.50
014	106	106	CALLE PROLONGACIÓN LUIS VÁZQUEZ	2.50
<b>C.N.O.P. SECCIÓN C AMPLIACIÓN</b>				
014	108	107	ANDADOR ALBATROS	2.00
014	108	108	ANDADOR GRAN AVE DEL SOL	2.00
014	108	109	ANDADOR QUETZAL	2.00
014	108	110	ANDADOR RUISEÑOR	2.00
014	108	111	ANDADOR SIN NOMBRE	2.00
014	108	112	CALLE CARITINO MALDONADO	2.50
014	108	113	CALLE GRAN AVE DEL SOL	2.50
014	108	114	CALLE PRINCIPAL	3.00
014	108	115	CALLE SIN NOMBRE	2.50
<b>COLINAS DEL SUR</b>				
014	131	116	BOULEVARD HORTENSIA	2.45
014	131	117	CALLE PRIVADA CARLOS G. GÓMEZ	2.16
014	131	118	CIRCUITO POETAS	2.16





## PODER LEGISLATIVO

No. DE CLAVE			NOMBRE DEL CONDOMINIO, SUBDIVISIÓN, BARRIO, COLONIA Y/O FRACCIONAMIENTO.	VALOR EN UMA's POR M <sup>2</sup>
SECTOR	COLONIA	CALLE	NOMBRE DE VIALIDAD	
<b>COLINAS DEL SUR SECCIÓN II</b>				
014	132	119	CALLE SIN NOMBRE	1.58
<b>COLONIA LA CUMBRE</b>				
014	140	120	CALLE CERRADA DE LA PEÑA	3.20
014	140	121	CALLE LA CUMBRE	3.50
014	140	122	CALLE SIN NOMBRE	3.20
<b>COLONIA LA CUMBRE II</b>				
014	141	123	CALLE PEDREGAL	3.20
014	141	124	CALLE PICACHO	3.20
014	141	125	CALLE RISCO	3.20
014	141	126	CALLE SIN NOMBRE	3.00
<b>EFRÉN DÍAZ BONILLA</b>				
014	191	127	CALLE SIN NOMBRE	1.58
<b>EL CAPULÍN</b>				
014	196	128	CALLE SIN NOMBRE	1.58
<b>FLORIDA</b>				
014	240	129	ANDADOR 1	1.58
014	240	130	ANDADOR 2	1.58
014	240	131	CALLE PRINCIPAL	1.58
<b>FLORIDA AMPLIACIÓN</b>				
014	241	132	ANDADOR LOS GERANIOS	1.58
014	241	133	CALLE PROLONGACIÓN BUGAMBILIAS	1.58
<b>GUERRERO</b>				
014	298	134	CALLE MÁRTIRES DEL 30 DE DICIEMBRE	2.88
014	298	135	CALLE PRIVADA DE SIMÓN BOLÍVAR	2.88
014	298	136	CALLE PROLONGACIÓN LEONA VICARIO	2.88
014	298	137	CALLE SIMÓN BOLÍVAR	2.88
014	298	138	CALLE UNIÓN Y PROGRESO	2.88
<b>IGNACIO MANUEL ALTAMIRANO PRIMERA SECCIÓN</b>				
014	316	139	CALLE SIN NOMBRE	2.16
014	316	140	ANDADOR SIN NOMBRE	1.58
<b>IGNACIO MANUEL ALTAMIRANO SEGUNDA SECCIÓN</b>				
014	317	141	ANDADOR SIN NOMBRE	1.58
014	317	142	CALLE BENITO JUÁREZ	2.16
014	317	143	CALLE SIN NOMBRE	2.16
<b>IGNACIO MANUEL ALTAMIRANO TERCERA SECCIÓN</b>				



## PODER LEGISLATIVO

No. DE CLAVE			NOMBRE DEL CONDOMINIO, SUBDIVISIÓN, BARRIO, COLONIA Y/O FRACCIONAMIENTO.	VALOR EN UMA's POR M <sup>2</sup>
SECTOR	COLONIA	CALLE	NOMBRE DE VIALIDAD	
014	318	144	CALLE SIN NOMBRE	2.16
014	318	145	ANDADOR SIN NOMBRE	1.58
<b>JARDÍN LOS PINOS</b>				
014	331	146	ANDADOR LOS PINOS	1.58
014	331	147	ANDADOR LOS TABACHINES	1.58
014	331	148	CALLE ÁLAMOS	1.58
014	331	149	CALLE CERRADA MÁRTIRES DEL 30 DE DICIEMBRE	1.58
014	331	150	CALLE FORTÍN DE LAS FLORES	1.58
014	331	151	CALLE PROLONGACIÓN MÁRTIRES DEL 30 DE DICIEMBRE	1.58
<b>JARDINES DEL ORIENTE</b>				
014	337	152	CALLE SIN NOMBRE	1.58
<b>JOSÉ MARÍA PINO SUÁREZ</b>				
014	341	153	ANDADOR 22 DE FEBRERO	1.58
014	341	154	ANDADOR 8 DE SEPTIEMBRE	1.58
014	341	155	ANDADOR VICEPRESIDENTE	1.58
014	341	156	CALLE DECENA TRÁGICA	1.58
014	341	157	CALLE M. STIRLING	1.58
014	341	158	CALLE REVOLUCIÓN	1.58
014	341	159	CALLE TABASCO	1.58
014	341	160	CALLE TENOSIQUE	1.58
<b>JUQUILA ORIENTE</b>				
014	345	161	CALLE SIN NOMBRE	1.58
<b>LA FLORESTA</b>				
014	357	162	ANDADOR LA CORDILLERA	1.58
014	357	163	CALLE SIERRA MADRE DEL SUR	1.58
<b>LAS PILITAS</b>				
014	397	164	ANDADOR DÁTIL	1.58
014	397	165	ANDADOR EL CEDRO	1.58
014	397	166	ANDADOR EL FRESNO	1.58
014	397	167	ANDADOR EL PINO	1.58
014	397	168	ANDADOR ENCINO	1.58
014	397	169	ANDADOR HUITECO	1.58
014	397	170	ANDADOR SAUCE	1.58
014	397	171	AVENIDA LAS ABEDULES	1.58
<b>LEONARDO BRAVO</b>				



## PODER LEGISLATIVO

No. DE CLAVE			NOMBRE DEL CONDOMINIO, SUBDIVISIÓN, BARRIO, COLONIA Y/O FRACCIONAMIENTO.	VALOR EN UMA's POR M <sup>2</sup>
SECTOR	COLONIA	CALLE	NOMBRE DE VIALIDAD	
014	402	172	AVENIDA GENERAL NICOLÁS BRAVO	2.50
014	402	173	CALLE 1	1.58
014	402	174	CALLE 2	1.58
014	402	175	CALLE 3	1.58
<b>MOCTEZUMA</b>				
014	468	176	CALLE XICOTÉNCATL	2.16
<b>MOISÉS CASTILLO</b>				
014	470	177	CALLE SIN NOMBRE	1.58
<b>P.R.T.</b>				
014	500	178	CALLE SIN NOMBRE	1.58
<b>P.R.T. AMPLIACIÓN</b>				
014	501	179	CALLE SIN NOMBRE	1.58
<b>PINO SUÁREZ AMPLIACIÓN</b>				
014	512	180	CALLE SIN NOMBRE	1.58
<b>RICARDO FLORES MAGÓN</b>				
014	540	181	ANDADOR AMAPOLAS	1.58
014	540	182	ANDADOR CLAVELES	1.58
014	540	183	ANDADOR JAZMÍN	1.58
014	540	184	ANDADOR LAS ADELPHAS	1.58
014	540	185	ANDADOR LAS AZUCENAS	1.58
014	540	186	ANDADOR LAS DALIAS	1.58
014	540	187	ANDADOR LAS GLADIOLAS	1.58
014	540	188	ANDADOR LAS JACARANDAS	1.58
014	540	189	ANDADOR LAS MARGARITAS	1.58
014	540	190	ANDADOR LAS ORQUÍDEAS	1.58
014	540	191	ANDADOR LAS VIOLETAS	1.58
014	540	192	ANDADOR LOS CRISANTEMOS	1.58
014	540	193	ANDADOR LOS LIRIOS	1.58
014	540	194	ANDADOR NOCHEBUENA	1.58
014	540	195	CALLE LAS ROSAS	1.58
014	540	196	CALLE LOS LIRIOS	1.58
<b>TIERRA Y LIBERTAD</b>				
014	619	197	CALLE BENITO JUÁREZ	1.58
014	619	198	CALLE EMILIANO ZAPATA	1.58
014	619	199	CALLE FRANCISCO I. MADERO	1.58



## PODER LEGISLATIVO

No. DE CLAVE			NOMBRE DEL CONDOMINIO, SUBDIVISIÓN, BARRIO, COLONIA Y/O FRACCIONAMIENTO.	VALOR EN UMA's POR M <sup>2</sup>
SECTOR	COLONIA	CALLE	NOMBRE DE VIALIDAD	
014	619	200	CALLE IGNACIO ZARAGOZA	1.58
014	619	201	CALLE JOSÉ MARÍA MORELOS Y PAVÓN	1.58
014	619	202	CALLE LÁZARO CÁRDENAS	1.58
014	619	203	CALLE NICOLÁS BRAVO	1.58
014	619	204	CALLE UNIDAD POPULAR	1.73
014	619	205	CALLE VICENTE GUERRERO	1.58
<b>VISTA ALEGRE</b>				
014	697	206	CALLE ATALAYA	1.58
014	697	207	CALLE CERRADA DEL MIRADOR	1.58
014	697	208	CALLE DEL MIRADOR	1.58
014	697	209	CALLE DEL VIGÍA	1.58
014	697	210	CALLE FORTÍN DE LAS FLORES	1.58
014	697	211	CALLE OBSERVATORIO	1.58
014	697	212	CALLEJÓN OBSERVATORIO	1.58
No. DE CLAVE			NOMBRE DEL CONDOMINIO, SUBDIVISIÓN, BARRIO, COLONIA Y/O FRACCIONAMIENTO.	VALOR EN UMA's POR M <sup>2</sup>
SECTOR	COLONIA	CALLE	NOMBRE DE VIALIDAD	
<b>SECTOR CATASTRAL 015</b>				
<b>(SUBDIVISIÓN) EXCCISSA</b>				
015	007	001	ANDADOR SIN NOMBRE	1.72
015	007	002	CALLE FRANCISCO VILLA	1.72
<b>20 DE NOVIEMBRE</b>				
015	039	003	AVENIDA FRANCISCO I. MADERO	5.76
015	039	004	CALLE AMBROSIO FIGUEROA	3.59
015	039	005	CALLE EUCARIA APREZA	4.32
015	039	006	CALLE GENERAL ÁLVARO OBREGÓN	4.32
015	039	007	CALLE GENERAL ANDRÉS FIGUEROA	4.32
015	039	008	CALLE GENERAL ANTONIO A. GUERRERO	3.59
015	039	009	CALLE GENERAL ANTONIO VILLAREAL	4.32
015	039	010	CALLE GENERAL EMILIANO ZAPATA	4.32
015	039	011	CALLE GENERAL ENCARNACIÓN DÍAZ	3.59
015	039	012	CALLE GENERAL FRANCISCO VILLA	3.59
015	039	013	CALLE GENERAL HELIODORO CASTILLO	4.32
015	039	014	CALLE GENERAL JESÚS H. SALGADO	4.17





## PODER LEGISLATIVO

No. DE CLAVE			NOMBRE DEL CONDOMINIO, SUBDIVISIÓN, BARRIO, COLONIA Y/O FRACCIONAMIENTO.	VALOR EN UMA's POR M <sup>2</sup>
SECTOR	COLONIA	CALLE	NOMBRE DE VIALIDAD	
015	039	015	CALLE GENERAL JULIÁN BLANCO	3.59
015	039	016	CALLE GENERAL RÓMULO FIGUEROA	4.32
015	039	017	CALLE GENERAL VENUSTIANO CARRANZA	4.97
<b>AGUACATITLAN</b>				
015	053	018	CALLE SIN NOMBRE	1.58
<b>AURORA</b>				
015	077	019	ANDADOR SIN NOMBRE	2.72
015	077	020	CALLE EMILIANO ZAPATA	4.32
015	077	021	CALLE GENERAL AMBROSIO FIGUEROA	3.59
015	077	022	CALLE GENERAL ENCARNACIÓN DÍAZ	3.59
015	077	023	CALLE GENERAL RÓMULO FIGUEROA	4.32
<b>BRISAS DEL SUR</b>				
015	095	024	ANDADOR ISLA CAIMÁN	1.58
015	095	025	AVENIDA YOLLOXOCHITL	2.50
015	095	026	CALLE CHIMALPOPOCA	1.58
015	095	027	CALLE FRANCISCO LEYVA VENTURA	1.58
015	095	028	CALLE GENERAL BALTAZAR R. LEYVA MANCILLA	1.58
015	095	029	CALLE ISLA CAIMÁN	1.58
015	095	030	CALLE ISLA CAPRI	1.58
015	095	031	CALLE ISLA CEDROS	1.58
015	095	032	CALLE ISLA CEILÁN	1.58
015	095	033	CALLE ISLA DE CECILIA	1.58
015	095	034	CALLE ISLA DE CERDEÑA	1.58
015	095	035	CALLE ISLA DE CÓRCEGA	1.58
015	095	036	CALLE ISLA DE COZUMEL	1.58
015	095	037	CALLE ISLA DE CRETA	1.58
015	095	038	CALLE ISLA DE CUBA	1.58
015	095	039	CALLE ISLA DE ELBA	1.58
015	095	040	CALLE ISLA DE GUADALUPE	1.58
015	095	041	CALLE ISLA DEL CARMEN	1.58
015	095	042	CALLE ISLA FUKUOKA	1.58
015	095	043	CALLE ISLA GALÁPAGOS	1.58
015	095	044	CALLE ISLA JAMAICA	1.58
015	095	045	CALLE ISLA MADAGASCAR	1.58
015	095	046	CALLE ISLA MALTA	1.58
015	095	047	CALLE ISLA MONSERRAT	1.58



## PODER LEGISLATIVO

No. DE CLAVE			NOMBRE DEL CONDOMINIO, SUBDIVISIÓN, BARRIO, COLONIA Y/O FRACCIONAMIENTO.	VALOR EN UMA's POR M <sup>2</sup>
SECTOR	COLONIA	CALLE	NOMBRE DE VIALIDAD	
015	095	048	CALLE ISLA MUJERES	1.58
015	095	049	CALLE ISLA REVILLAGIGEDO	1.58
015	095	050	CALLE ISLA SAN ANDRÉS	1.58
015	095	051	CALLE ISLA SAN JOSÉ	1.58
015	095	052	CALLE ISLA SAN MIGUEL	1.58
015	095	053	CALLE ISLA SOCORRO	1.58
015	095	054	CALLE ISLA TURNEFFE	1.58
015	095	055	CALLE MYKONOS	1.58
<b>CAMPESTRE ECOLÓGICO TEPANGO</b>				
015	110	056	AVENIDA CAMPECHE	1.58
015	110	057	AVENIDA QUINTANA ROO	1.58
015	110	058	AVENIDA VILLA HERMOSA	1.58
015	110	059	AVENIDA YUCATÁN	1.58
015	110	060	CALLE ACAPULCO	1.58
015	110	061	CALLE AGUASCALIENTES	1.58
015	110	062	CALLE ALPOYECA	1.58
015	110	063	CALLE AMACUZAC	1.58
015	110	064	CALLE AMOJILECA	1.58
015	110	065	CALLE APANGO	1.58
015	110	066	CALLE CAMARGO	1.58
015	110	067	CALLE CERO CAHUÍ	1.58
015	110	068	CALLE CERRADA CUAUHTÉMOC	1.58
015	110	069	CALLE CERRADA DELICIAS	1.58
015	110	070	CALLE CERRADA MADERO	1.58
015	110	071	CALLE CERRADA VICTORIA	1.58
015	110	072	CALLE CHIHUAHUA	1.58
015	110	073	CALLE CHILPANCINGO	1.58
015	110	074	CALLE CHÍNIPAS	1.58
015	110	075	CALLE CHOLULA	1.58
015	110	076	CALLE CIUDAD OBREGÓN	1.58
015	110	077	CALLE COAHUILA	1.58
015	110	078	CALLE COCULA	1.58
015	110	079	CALLE CUAUTLA	1.58
015	110	080	CALLE CUERNAVACA	1.58
015	110	081	CALLE DURANGO	1.58
015	110	082	CALLE GUADALAJARA	1.58



## PODER LEGISLATIVO

No. DE CLAVE			NOMBRE DEL CONDOMINIO, SUBDIVISIÓN, BARRIO, COLONIA Y/O FRACCIONAMIENTO.	VALOR EN UMA's POR M <sup>2</sup>
SECTOR	COLONIA	CALLE	NOMBRE DE VIALIDAD	
015	110	083	CALLE GUANAJUATO	1.58
015	110	084	CALLE GUERRERO	1.58
015	110	085	CALLE HIDALGO	1.58
015	110	086	CALLE HUIXTEPEC	1.58
015	110	087	CALLE IGUALA	1.58
015	110	088	CALLE IGUALAPA	1.58
015	110	089	CALLE ILIATENCO	1.58
015	110	090	CALLE IXCATEOPAN	1.58
015	110	091	CALLE IXTAPA	1.58
015	110	092	CALLE JIMÉNEZ	1.58
015	110	093	CALLE JUCHITÁN	1.58
015	110	094	CALLE LA PAZ	1.58
015	110	095	CALLE MANZANILLO	1.58
015	110	096	CALLE MARQUELIA	1.58
015	110	097	CALLE MATEHUALA	1.58
015	110	098	CALLE MESONES	1.58
015	110	099	CALLE MEXICALI	1.58
015	110	100	CALLE MORELOS	1.58
015	110	101	CALLE NEJAPA	1.58
015	110	102	CALLE NOGALES	1.58
015	110	103	CALLE NUEVO LEÓN	1.58
015	110	104	CALLE OAXACA	1.58
015	110	105	CALLE OCOTEPEC	1.58
015	110	106	CALLE OLINALÁ	1.58
015	110	107	CALLE PAPANOA	1.58
015	110	108	CALLE PARRAL	1.58
015	110	109	CALLE PUEBLA	1.58
015	110	110	CALLE QUERÉTARO	1.58
015	110	111	CALLE SALAMANCA	1.58
015	110	112	CALLE SAN LUIS POTOSÍ	1.58
015	110	113	CALLE SAUCILLO	1.58
015	110	114	CALLE SINALOA	1.58
015	110	115	CALLE SONORA	1.58
015	110	116	CALLE TABASCO	1.58
015	110	117	CALLE TAMAULIPAS	1.58
015	110	118	CALLE TAXCO	1.58



# PODER LEGISLATIVO

No. DE CLAVE			NOMBRE DEL CONDOMINIO, SUBDIVISIÓN, BARRIO, COLONIA Y/O FRACCIONAMIENTO.	VALOR EN UMA's POR M <sup>2</sup>
SECTOR	COLONIA	CALLE	NOMBRE DE VIALIDAD	
015	110	119	CALLE TECATE	1.58
015	110	120	CALLE TECPÁN	1.58
015	110	121	CALLE TEHUITZINGO	1.58
015	110	122	CALLE TLAPA	1.58
015	110	123	CALLE TLAXCALA	1.58
015	110	124	CALLE TOLUCA	1.58
015	110	125	CALLE TOMOCHI	1.58
015	110	126	CALLE TULA	1.58
015	110	127	CALLE TULCINGO	1.58
015	110	128	CALLE VERACRUZ	1.58
015	110	129	CALLE YAUTEPEC	1.58
015	110	130	CALLE ZACATECAS	1.58
015	110	131	CALLE ZIHUATANEJO	1.58
015	110	132	CALLE ZIRÁNDARO	1.58
015	110	133	CALLE ZITLALA	1.58
<b>CIPATLI PRIMERA SECCIÓN</b>				
015	127	134	ANDADOR XÓCHITL	1.72
015	127	135	AVENIDA CUITLÁHUAC	3.50
015	127	136	BOULEVARD VICENTE GUERRERO	12.50
015	127	137	CALLE AHUÍZOTL	2.00
015	127	138	CALLE AXAYÁCATL	2.00
015	127	139	CALLE MOCTEZUMA	2.00
015	127	140	CALLE TÍZOC	2.00
015	127	141	CALLE YOLOXÓCHITL	2.00
<b>CIPATLI SEGUNDA SECCIÓN</b>				
015	128	142	CALLE ILHUICAMINA	1.58
015	128	143	CALLE SIN NOMBRE	1.58
<b>FRACCIONAMIENTO BALCONES DE TEPANGO PRIMERA SECCIÓN</b>				
015	246	144	ANDADOR EL NÍSPERO	1.58
015	246	145	CALLE LA PERA	1.58
015	246	146	CALLE LA TUNA	1.58
015	246	147	CALLE LA UVA	1.58
015	246	148	CALLE LAS NUECES	1.58
015	246	149	CALLE SAHOP	1.58
015	246	150	CALLE SIN NOMBRE	1.58
<b>FRACCIONAMIENTO CAMPESTRE ESMERALDA</b>				





# PODER LEGISLATIVO

No. DE CLAVE			NOMBRE DEL CONDOMINIO, SUBDIVISIÓN, BARRIO, COLONIA Y/O FRACCIONAMIENTO.	VALOR EN UMA's POR M <sup>2</sup>
SECTOR	COLONIA	CALLE	NOMBRE DE VIALIDAD	
015	248	151	ANDADOR CAOBA	6.50
015	248	152	ANDADOR EL NOGAL	6.50
015	248	153	ANDADOR EL OCOTE	6.50
015	248	154	ANDADOR EL ROBLE	6.50
015	248	155	ANDADOR LAS JACARANDAS	6.50
015	248	156	ANDADOR LAS PALMAS	6.50
015	248	157	ANDADOR LOS ALMENDROS	6.50
015	248	158	ANDADOR LOS AMATES	6.50
015	248	159	ANDADOR LOS CASAHUATES	6.50
015	248	160	ANDADOR LOS CEDROS	6.50
015	248	161	ANDADOR LOS ENCINOS	6.50
015	248	162	ANDADOR LOS FRESNOS	6.50
015	248	163	ANDADOR LOS PINOS	6.50
015	248	164	ANDADOR LOS TABACHINES	6.50
015	248	165	ANDADOR OYAMEL	6.50
015	248	166	CIRCUITO ESMERALDA	6.94
<b>FRACCIONAMIENTO UNIVERSITARIOS (LOMAS DE OCOTEPEC)</b>				
015	277	167	ANDADOR SIN NOMBRE	1.58
015	277	168	CALLE SIN NOMBRE	2.00
<b>HUICACALLI</b>				
015	313	169	AVENIDA CUAUHTÉMOC	3.50
015	313	170	AVENIDA REYES	3.50
015	313	171	CALLE AGUA MARINA	1.72
015	313	172	CALLE AZTECAS	1.72
015	313	173	CALLE CHIMALPOPOCA	1.72
015	313	174	CALLE ITZCÓATL	1.72
015	313	175	CALLE MOCTEZUMA	1.72
015	313	176	CALLE TLÁLOC	1.72
<b>JARDINES DE CHILPANCINGO</b>				
015	332	177	AVENIDA PRINCIPAL	1.72
015	332	178	CALLE SIN NOMBRE	1.72
<b>LICENCIADA DIGNA OCHOA</b>				
015	405	179	CALLE SIN NOMBRE	1.58
<b>LINÁLOE</b>				
015	406	180	AVENIDA LINÁLOE	4.12
015	406	181	CALLE ABEDUL	2.75



## PODER LEGISLATIVO

No. DE CLAVE			NOMBRE DEL CONDOMINIO, SUBDIVISIÓN, BARRIO, COLONIA Y/O FRACCIONAMIENTO.	VALOR EN UMA's POR M <sup>2</sup>
SECTOR	COLONIA	CALLE	NOMBRE DE VIALIDAD	
015	406	182	CALLE ÁLAMO	2.75
015	406	183	CALLE ARCE	2.75
015	406	184	CALLE CEDRO	2.75
015	406	185	CALLE ENCINO	2.75
015	406	186	CALLE LAUREL	2.75
015	406	187	CALLE NOGAL	2.75
015	406	188	CALLE OMBÚ	2.75
015	406	189	CALLE ROBLE	2.75
015	406	190	CALLE SAUCE	2.75
<b>LOMAS DEL BOSQUE</b>				
015	425	191	ANDADOR GRANADA	1.58
015	425	192	ANDADOR LAS FRESAS	1.58
015	425	193	ANDADOR LIMA	1.58
015	425	194	ANDADOR LIMÓN	1.58
015	425	195	ANDADOR MELÓN	1.58
015	425	196	ANDADOR NARANJA	1.58
015	425	197	ANDADOR POCHOTE	1.58
015	425	198	ANDADOR TEPE HUAJE	1.58
015	425	199	CALLE CAOBA	2.00
015	425	200	CALLE CASAHUATE	2.00
015	425	201	CALLE CEDRO	2.00
015	425	202	CALLE CHABACANO	2.00
015	425	203	CALLE CUERAMO	2.00
015	425	204	CALLE DEL HIGO	2.00
015	425	205	CALLE DURAZNO	2.00
015	425	206	CALLE ENCINO	2.00
015	425	207	CALLE EUCALIPTO	2.00
015	425	208	CALLE FRAMBOYÁN	2.00
015	425	209	CALLE FRESNO	2.00
015	425	210	CALLE ISLA DE CÓRCEGA	2.00
015	425	211	CALLE JACARANDAS	2.00
015	425	212	CALLE LA TUNA	2.00
015	425	213	CALLE LAS NUECES	2.00
015	425	214	CALLE MANZANA	2.00
015	425	215	CALLE PAROTA	2.00
015	425	216	CALLE PINO	2.00



## PODER LEGISLATIVO

No. DE CLAVE			NOMBRE DEL CONDOMINIO, SUBDIVISIÓN, BARRIO, COLONIA Y/O FRACCIONAMIENTO.	VALOR EN UMA's POR M <sup>2</sup>
SECTOR	COLONIA	CALLE	NOMBRE DE VIALIDAD	
015	425	217	CALLE PIRUL	2.00
015	425	218	CALLE SAUCES	2.00
015	425	219	CALLE ZAPOTE	2.00
015	425	220	CIRCUITO CHABACANO	2.00
<b>O.P.C.G.</b>				
015	483	221	ANDADOR ANTONIA NAVA DE CATALÁN	1.58
015	483	222	ANDADOR BENITA GALEANA	1.58
015	483	223	ANDADOR LEONA VICARIO	1.58
015	483	224	ANDADOR NIÑOS HÉROES	1.58
015	483	225	ANDADOR VICTORIA BRITO	1.58
015	483	226	AVENIDA NIÑO ARTILLERO	3.00
015	483	227	CALLE 20 DE NOVIEMBRE	2.00
015	483	228	CALLE ACCESO PRINCIPAL DIGNA OCHOA	2.00
015	483	229	CALLE ACCESO PRINCIPAL JOSEFA ORTIZ DE DOMÍNGUEZ	2.00
015	483	230	CALLE AGUSTÍN DE ITURBIDE	2.00
015	483	231	CALLE AMALIA ROBLES ÁVILA	2.00
015	483	232	CALLE BENITO JUÁREZ	2.00
015	483	233	CALLE EDUARDO NERI	2.00
015	483	234	CALLE EJÉRCITO NACIONAL	2.00
015	483	235	CALLE EMILIANO ZAPATA	2.00
015	483	236	CALLE EULALIA GARCÍA	2.00
015	483	237	CALLE GENARO VÁZQUEZ ROJAS	2.00
015	483	238	CALLE GUADALUPE VICTORIA	2.00
015	483	239	CALLE HEROÍNAS DEL SUR	2.00
015	483	240	CALLE IGNACIO ALLENDE	2.00
015	483	241	CALLE IGNACIO MANUEL ALTAMIRANO	2.00
015	483	242	CALLE JOSÉ MA. PINO SUAREZ	2.00
015	483	243	CALLE JOSÉ MARÍA MORELOS Y PAVÓN	2.00
015	483	244	CALLE JUAN N. ÁLVAREZ	2.00
015	483	245	CALLE LÁZARO CÁRDENAS	2.00
015	483	246	CALLE MIGUEL HIDALGO	2.00
015	483	247	CALLE RICARDO FLORES MAGÓN	2.00
015	483	248	CALLE VICENTE GUERRERO	2.00
015	483	249	CIRCUITO LUCIO CABAÑAS BARRIENTOS	2.00
<b>OCOTEPEC</b>				



## PODER LEGISLATIVO

No. DE CLAVE			NOMBRE DEL CONDOMINIO, SUBDIVISIÓN, BARRIO, COLONIA Y/O FRACCIONAMIENTO.	VALOR EN UMA's POR M <sup>2</sup>
SECTOR	COLONIA	CALLE	NOMBRE DE VIALIDAD	
015	487	250	ANDADOR SIN NOMBRE	1.58
015	487	251	CALLE DE LOS CEDROS	2.00
015	487	252	CALLE PRINCIPAL	2.00
015	487	253	CALLE SIN NOMBRE	2.00
<b>PALUDISMO</b>				
015	504	254	CALLE AUTISTA	3.00
015	504	255	CALLE CUARZO	3.00
015	504	256	CALLE DIAMANTE	3.00
015	504	257	CALLE DOCTOR ALEJANDRO SÁNCHEZ	3.00
015	504	258	CALLE DOCTOR AUGUSTO FUJIGAKI L.	3.00
015	504	259	CALLE DOCTOR GUILLERMO SOBERÓN	3.00
015	504	260	CALLE ESMERALDA	3.00
015	504	261	CALLE GENERAL BALTAZAR R. LEYVA MANCILLA	3.00
015	504	262	CALLE TOPACIO	3.00
015	504	263	CALLE TRABAJADORES DE LA SALUD	3.00
<b>RÍO AZUL</b>				
015	544	264	BOULEVARD RÍO BRAVO	3.50
015	544	265	CALLE RÍO AMAZONAS	2.75
015	544	266	CALLE RÍO AZUL	2.75
015	544	267	CALLE RÍO BALSAS	2.75
015	544	268	CALLE RÍO COLORADO	2.75
015	544	269	CALLE RÍO DANUBIO	2.75
015	544	270	CALLE RÍO DE LA PLATA	2.75
015	544	271	CALLE RÍO ÉUFRATES	2.75
015	544	272	CALLE RÍO GRIJALVA	2.75
015	544	273	CALLE RÍO LERMA	2.75
015	544	274	CALLE RÍO MEZCALA	2.75
015	544	275	CALLE RÍO NAZAS	2.75
015	544	276	CALLE RÍO NILO	2.75
015	544	277	CALLE RÍO PANUCO	2.75
015	544	278	CALLE RÍO PAPAGAYO	2.75
015	544	279	CALLE RÍO PARANÁ	2.75
015	544	280	CALLE RÍO SAN JUAN	2.75
015	544	281	CALLE RÍO TIGRIS	2.75
015	544	282	CALLE RÍO USUMACINTA	2.75
<b>TEPANGO</b>				





## PODER LEGISLATIVO

No. DE CLAVE			NOMBRE DEL CONDOMINIO, SUBDIVISIÓN, BARRIO, COLONIA Y/O FRACCIONAMIENTO.	VALOR EN UMA's POR M <sup>2</sup>
SECTOR	COLONIA	CALLE	NOMBRE DE VIALIDAD	
015	608	283	BOULEVARD VICENTE GUERRERO	12.50
015	608	284	CALLE CASA ESTACIONAMIENTO	1.58
015	608	285	CALLE JUSTO SIERRA	1.58
015	608	286	CALLE SIN NOMBRE	1.58
<b>TLACHINCA</b>				
015	622	287	ANDADOR BELICE	1.58
015	622	288	BOULEVARD DE LAS AMÉRICAS	3.50
015	622	289	CALLE BRASIL	2.50
015	622	290	CALLE CUBA	2.50
015	622	291	CALLE MÉXICO	2.50
015	622	292	CALLE SIN NOMBRE	2.50
015	622	293	CARRETERA NACIONAL MÉXICO - ACAPULCO	7.50
<b>VALLE ESMERALDA</b>				
015	651	294	ANDADOR DIAMANTE 1	1.58
015	651	295	ANDADOR DIAMANTE 2	1.58
015	651	296	ANDADOR DIAMANTE 3	1.58
015	651	297	ANDADOR SIN NOMBRE	1.58
015	651	298	CALLE AMATISTA	2.50
015	651	299	CALLE CRISOLITO	2.50
015	651	300	CALLE DEL RUBÍ	2.50
015	651	301	CALLE FEBE EUNICE	2.50
015	651	302	CALLE JADE	2.50
015	651	303	CALLE JASPE	2.50
015	651	304	CALLE TOPACIO	2.50
015	651	305	CALLE ZAFIRO	2.50
015	651	306	CIRCUITO ESMERALDA	2.50
<b>VILLAS CAMPESTRES LAS GAVIOTAS</b>				
015	680	307	ANDADOR SIN NOMBRE	1.58
015	680	308	AVENIDA LAS PAROTAS	2.50
015	680	309	CALLE ÁLAMOS	2.00
015	680	310	CALLE CEDROS	2.00
015	680	311	CALLE CERRADA ENCINOS	2.00
015	680	312	CALLE CERRADA ROBLES	2.00
015	680	313	CALLE EMILIANO ZAPATA	2.00
015	680	314	CALLE ENCINOS	2.00
015	680	315	CALLE FRANCISCO I. MADERO	2.00



## PODER LEGISLATIVO

No. DE CLAVE			NOMBRE DEL CONDOMINIO, SUBDIVISIÓN, BARRIO, COLONIA Y/O FRACCIONAMIENTO.	VALOR EN UMA's POR M <sup>2</sup>
SECTOR	COLONIA	CALLE	NOMBRE DE VIALIDAD	
015	680	316	CALLE IGNACIO ZARAGOZA	2.00
015	680	317	CALLE JOSÉ MARÍA IZAZAGA	2.00
015	680	318	CALLE JOSÉ MARÍA MORELOS Y PAVÓN	2.00
015	680	319	CALLE LOS PINOS	2.00
015	680	320	CALLE LOS TEPEGUAJES	2.00
015	680	321	CALLE MIGUEL HIDALGO	2.00
015	680	322	CALLE OLIVOS	2.00
015	680	323	CALLE OLMOS	2.00
015	680	324	CALLE ROBLES	2.00
015	680	325	CALLE TULIPANES	2.00
015	680	326	CALLE VICENTE GUERRERO	2.00
<b>VILLAS DE LEYVA AMPLIACIÓN</b>				
015	682	327	CALLE ANTONIO LEYVA VÉLEZ	2.00
015	682	328	CALLE EZEQUIEL LEYVA MANCILLA	2.00
015	682	329	CALLE FRANCISCO LEYVA VENTURA	2.00
015	682	330	CALLE SIN NOMBRE	2.00
<b>VILLAS DE LEYVA PRIMERA SECCIÓN</b>				
015	683	331	CALLE ANTONIO LEYVA VÉLEZ	2.00
015	683	332	CALLE CAPITÁN MANUEL LEYVA MANCILLA	2.00
015	683	333	CALLE CORONEL EFRÉN LEYVA VÉLEZ	2.00
015	683	334	CALLE GENERAL ANTONIO A. GUERRERO	2.00
015	683	335	CALLE GENERAL BALTAZAR R. LEYVA MANCILLA	2.00
015	683	336	CALLE MAYOR EZEQUIEL LEYVA MANCILLA	2.00
015	683	337	CALLE NICOLÁS LEYVA VÉLEZ	2.00
015	683	338	CALLE PABLO LEYVA MARTÍNEZ	2.00
015	683	339	CALLE PROFESORA AMALIA LEYVA MANCILLA	2.00
015	683	340	CALLE PROFESORA ISABEL LEYVA MANCILLA	2.00
<b>VILLAS DE OCOTEPEC</b>				
015	684	341	AVENIDA ANTONIO LEYVA VÉLEZ	2.50
015	684	342	CALLE EZEQUIEL LEYVA MANCILLA	2.00
015	684	343	CALLE FRANCISCO LEYVA VENTURA	2.00
015	684	344	CALLE PABLO LEYVA MARTÍNEZ	2.00
<b>VILLAS PARADOR</b>				
015	691	345	CALLE ADOLFO CIENFUEGOS Y CAMUS	2.75
015	691	346	CALLE ANTONIO I. DELGADO	2.75
015	691	347	CALLE BALCONES DE TEPANGO	2.75



## PODER LEGISLATIVO

No. DE CLAVE			NOMBRE DEL CONDOMINIO, SUBDIVISIÓN, BARRIO, COLONIA Y/O FRACCIONAMIENTO.	VALOR EN UMA's POR M <sup>2</sup>
SECTOR	COLONIA	CALLE	NOMBRE DE VIALIDAD	
015	691	348	CALLE EDUARDO NERI REYNOSO	2.75
015	691	349	CALLE FEDERICO FROEBEL	2.75
015	691	350	CALLE FRAY BARTOLOMÉ DE LAS CASAS	2.75
015	691	351	CALLE JEAN PIAGET	2.75
015	691	352	CALLE JOSÉ AGUSTÍN RAMÍREZ	2.75
015	691	353	CALLE JOSEFA ORTIZ DE DOMÍNGUEZ	2.75
015	691	354	CALLE JUAN B. SALAZAR	2.75
015	691	355	CALLE MA. LUISA OCAMPO	2.75
015	691	356	CALLE PROLONGACIÓN ELEUTERIO CATALÁN MEMIJE	2.75
015	691	357	CALLE PROLONGACIÓN RUBÉN MORA GUTIÉRREZ	2.75
015	691	358	CALLE RUBÉN MORA GUTIÉRREZ	2.75
015	691	359	CALLE VICENTE GUERRERO	2.75
<b>VILLAS VICENTE GUERRERO</b>				
015	696	360	CALLE ÁLVARO OBREGÓN	2.75
015	696	361	CALLE BENITO JUÁREZ	2.75
015	696	362	CALLE EMILIANO ZAPATA	2.75
015	696	363	CALLE IGNACIO MANUEL ALTAMIRANO	2.75
015	696	364	CALLE IGNACIO ZARAGOZA	2.75
015	696	365	CALLE JOSÉ MARÍA MORELOS Y PAVÓN	2.75
015	696	366	CALLE JOSEFA ORTIZ DE DOMÍNGUEZ	2.75
015	696	367	CALLE JUAN N. ÁLVAREZ	2.75
015	696	368	CALLE MIGUEL HIDALGO	2.75
015	696	369	CALLE VENUSTIANO CARRANZA	2.75
015	696	370	CALLE VICENTE GUERRERO	2.75
No. DE CLAVE			NOMBRE DEL CONDOMINIO, SUBDIVISIÓN, BARRIO, COLONIA Y/O FRACCIONAMIENTO.	VALOR EN UMA's POR M <sup>2</sup>
SECTOR	COLONIA	CALLE	NOMBRE DE VIALIDAD	
<b>SECTOR CATASTRAL 016</b>				
<b>(SUBDIVISIÓN) HUEYIZOCUITIPAN</b>				
016	010	001	CALLE OBSIDIANA	3.00
016	010	002	CALLE SIN NOMBRE	3.00
016	010	003	CALLE TURQUEZA	3.00
016	010	004	CALLE ZIRCONIA	3.00
<b>ARBOLEDAS DEL SUR</b>				



## PODER LEGISLATIVO

No. DE CLAVE			NOMBRE DEL CONDOMINIO, SUBDIVISIÓN, BARRIO, COLONIA Y/O FRACCIONAMIENTO.	VALOR EN UMA's POR M <sup>2</sup>
SECTOR	COLONIA	CALLE	NOMBRE DE VIALIDAD	
016	069	005	CALLE AMATE	2.88
016	069	006	CALLE AZUCENA	2.88
016	069	007	CALLE CEDROS	2.88
016	069	008	CALLE CLAVEL	2.88
016	069	009	CALLE ENCINO	2.88
016	069	010	CALLE GIRASOL	2.88
016	069	011	CALLE GLADIOLA	2.88
016	069	012	CALLE JAZMÍN	2.88
016	069	013	CALLE NARDO	2.88
016	069	014	CALLE PAROTA	2.88
016	069	015	CALLE ROSAS	2.88
016	069	016	CALLE TULIPÁN	2.88
016	069	017	CALLE VIOLETA	2.88
<b>ATLITENCO DE ALTAMIRA</b>				
016	075	018	ANDADOR 1	2.88
016	075	019	ANDADOR 2	2.88
016	075	020	ANDADOR 3	2.88
016	075	021	ANDADOR SIN NOMBRE	2.88
016	075	022	CALLE ANÁHUAC	2.88
016	075	023	CALLE BENITO JUÁREZ	2.88
016	075	024	CALLE CUAUHTÉMOC	2.88
016	075	025	CALLE EMILIANO ZAPATA	2.88
016	075	026	CALLE FRANCISCO I. MADERO	2.88
016	075	027	CALLE INDEPENDENCIA	2.88
016	075	028	CALLE LÁZARO CÁRDENAS	2.88
016	075	029	CALLE MELCHOR OCAMPO	2.88
016	075	030	CALLE NICOLÁS BRAVO	2.88
016	075	031	CALLE NIÑOS HÉROES	2.88
016	075	032	CALLE PRINCIPAL	3.50
016	075	033	CALLE SIN NOMBRE	2.88
016	075	034	CALLE VICENTE GUERRERO	2.88
<b>BOSQUES DE CEDRELAS</b>				
016	090	035	CALLE SIN NOMBRE	1.58
<b>CAMPO VERDE</b>				
016	115	036	CALLE SIN NOMBRE	1.58
<b>EL CALVARIO</b>				





## PODER LEGISLATIVO

No. DE CLAVE			NOMBRE DEL CONDOMINIO, SUBDIVISIÓN, BARRIO, COLONIA Y/O FRACCIONAMIENTO.	VALOR EN UMA's POR M <sup>2</sup>
SECTOR	COLONIA	CALLE	NOMBRE DE VIALIDAD	
016	194	037	AVENIDA PRINCIPAL	3.50
<b>EL CALVARIO AMPLIACIÓN</b>				
016	195	038	ANDADOR SIN NOMBRE	1.58
<b>EL CENTENARIO</b>				
016	197	039	CALLE SIN NOMBRE	1.58
<b>EL CHINGUITO</b>				
016	198	040	CALLE SIN NOMBRE	1.58
<b>EL HUAMÚCHIL</b>				
016	209	041	CALLE SIN NOMBRE	1.58
<b>EL POTRERITO</b>				
016	219	042	ANDADOR SIN NOMBRE	1.58
016	219	043	BOULEVARD RENÉ JUÁREZ CISNEROS	11.50
016	219	044	CALLE JUAN JIMÉNEZ SÁNCHEZ	1.58
<b>EL TORONJIL</b>				
016	226	045	ANDADOR SIN NOMBRE	1.58
016	226	046	CALLE SIN NOMBRE	1.58
<b>ESTELA</b>				
016	233	047	CALLE SIN NOMBRE	2.86
<b>FINCA CAMPESTRE SANTA ROSA</b>				
016	237	048	ANDADOR 10	2.88
016	237	049	ANDADOR 5	2.88
016	237	050	ANDADOR 6	2.88
016	237	051	ANDADOR 7	2.88
016	237	052	ANDADOR 8	2.88
016	237	053	ANDADOR 9	2.88
016	237	054	ANDADOR SIN NOMBRE	2.88
016	237	055	CALLE ÁLAMOS	2.88
016	237	056	CALLE BARRANCA CAPIRE	2.88
016	237	057	CALLE PRINCIPAL	2.88
016	237	058	CALLE SIN NOMBRE	2.88
<b>FRACCIONAMIENTO BOSQUES DEL VALLE I</b>				
016	247	059	CALLE ANAXIMANDRO	1.58
016	247	060	CALLE ARISTÓFANES	1.58
016	247	061	CALLE ARISTÓTELES	1.58
016	247	062	CALLE FIDIAS	1.58
016	247	063	CALLE HERÓDOTO	1.58



## PODER LEGISLATIVO

No. DE CLAVE			NOMBRE DEL CONDOMINIO, SUBDIVISIÓN, BARRIO, COLONIA Y/O FRACCIONAMIENTO.	VALOR EN UMA's POR M <sup>2</sup>
SECTOR	COLONIA	CALLE	NOMBRE DE VIALIDAD	
016	247	064	CALLE PITÁGORAS	1.58
016	247	065	CALLE SÓCRATES	1.58
016	247	066	CALLE TALES DE MILETO	1.58
<b>FRACCIONAMIENTO CREADORES</b>				
016	249	067	CALLE BENJAMÍN FRANKLIN	2.00
016	249	068	CALLE FIDIAS	2.00
016	249	069	CALLE ISAAC NEWTON	2.00
016	249	070	CALLE LOUIS PASTEUR	2.00
016	249	071	CALLE NICOLÁS COPÉRNICO	2.00
016	249	072	CALLE NIKOLA TESLA	2.00
016	249	073	CALLE TALES DE MILETO	2.00
<b>FRACCIONAMIENTO DIAMANTE</b>				
016	251	074	CALLE AGUA MARINA	1.58
016	251	075	CALLE ALEJANDRINA	1.58
016	251	076	CALLE PRINCIPAL TURQUEZA	1.58
016	251	077	CALLE RUBÍ	1.58
<b>FRACCIONAMIENTO ITALIA</b>				
016	256	078	AVENIDA VENECIA	4.50
016	256	079	CALLE SIN NOMBRE	3.00
<b>FRACCIONAMIENTO LA CINCA (INFOGRO)</b>				
016	257	080	AVENIDA MÉXICO	4.50
016	257	081	CALLE ÁFRICA	3.50
016	257	082	CALLE ARGENTINA	3.50
016	257	083	CALLE BELICE	3.50
016	257	084	CALLE BOLIVIA	3.50
016	257	085	CALLE BRASIL	3.50
016	257	086	CALLE CHINA	3.50
016	257	087	CALLE COREA	3.50
016	257	088	CALLE COSTA RICA	3.50
016	257	089	CALLE CUBA	3.50
016	257	090	CALLE ESPAÑA	3.50
016	257	091	CALLE FRANCIA	3.50
016	257	092	CALLE GUATEMALA	3.50
016	257	093	CALLE HAITÍ	3.50
016	257	094	CALLE HOLANDA	3.50
016	257	095	CALLE HONDURAS	3.50



## PODER LEGISLATIVO

No. DE CLAVE			NOMBRE DEL CONDOMINIO, SUBDIVISIÓN, BARRIO, COLONIA Y/O FRACCIONAMIENTO.	VALOR EN UMA's POR M <sup>2</sup>
SECTOR	COLONIA	CALLE	NOMBRE DE VIALIDAD	
016	257	096	CALLE ITALIA	3.50
016	257	097	CALLE JAMAICA	3.50
016	257	098	CALLE JAPÓN	3.50
016	257	099	CALLE NUEVO HORIZONTE PARA GUERRERO	3.50
016	257	100	CALLE PANAMÁ	3.50
016	257	101	CALLE PARAGUAY	3.50
016	257	102	CALLE PERÚ	3.50
016	257	103	CALLE SIN NOMBRE	3.50
016	257	104	CALLE URUGUAY	3.50
016	257	105	CALLE VENEZUELA	3.50
<b>FRACCIONAMIENTO PASEO DE LAS LOMAS</b>				
016	265	106	ANDADOR SIN NOMBRE	2.88
016	265	107	AVENIDA PRINCIPAL	4.00
016	265	108	CALLE SIN NOMBRE	3.50
<b>FRACCIONAMIENTO PASEO DE LAS LOMAS SEGUNDA SECCIÓN</b>				
016	266	109	CALLE SIN NOMBRE	3.50
<b>FRACCIONAMIENTO PROFESOR JOSÉ VASCONCELOS CALDERÓN A.C.</b>				
016	269	110	CALLE CHIAPAS	3.50
016	269	111	CALLE DURANGO	3.50
016	269	112	CALLE GUANAJUATO	3.50
016	269	113	CALLE GUERRERO	3.50
016	269	114	CALLE HIDALGO	3.50
016	269	115	CALLE MONTERREY	3.50
016	269	116	CALLE MORELOS	3.50
016	269	117	CALLE QUERÉTARO	3.50
016	269	118	CALLE SAN LUIS POTOSÍ	3.50
016	269	119	CALLE TAMAULIPAS	3.50
<b>FRACCIONAMIENTO PUNTA PONIENTE</b>				
016	270	120	CALLE SIN NOMBRE	2.88
<b>FRACCIONAMIENTO REAL LAS LOMAS</b>				
016	272	121	AVENIDA DIEGO RIVERA	4.50
016	272	122	CALLE DAVID ALFARO SIQUEIROS	3.50
016	272	123	CALLE DOCTOR ATL	3.50
016	272	124	CALLE FRANCISCO TOLEDO	3.50
016	272	125	CALLE FRIDA KAHLO	3.50
016	272	126	CALLE JOSÉ LUIS CUEVAS	3.50



## PODER LEGISLATIVO

No. DE CLAVE			NOMBRE DEL CONDOMINIO, SUBDIVISIÓN, BARRIO, COLONIA Y/O FRACCIONAMIENTO.	VALOR EN UMA's POR M <sup>2</sup>
SECTOR	COLONIA	CALLE	NOMBRE DE VIALIDAD	
016	272	127	CALLE JOSÉ MA. VELASCO	3.50
016	272	128	CALLE LEONORA CARRINGTON	3.50
016	272	129	CALLE MARÍA IZQUIERDO	3.50
016	272	130	CALLE RAÚL ANGUIANO	3.50
016	272	131	CALLE RUFINO TAMAYO	3.50
<b>FRACCIONAMIENTO VILLA PARAÍSO A.C.</b>				
016	282	132	ANDADOR CORAL	2.50
016	282	133	ANDADOR ESMERALDA	2.50
016	282	134	ANDADOR ÓPALO	2.50
016	282	135	ANDADOR TOPACIO	2.50
016	282	136	CALLE AMATISTA	3.00
016	282	137	CALLE DIAMANTE	3.00
016	282	138	CALLE OBSIDIANA	3.00
016	282	139	CALLE TURQUESA	3.00
016	282	140	CALLE ZAFIRO	3.00
016	282	141	CALLE ZIRCONIA	3.00
<b>FRACCIONAMIENTO VILLA PARAÍSO AMPLIACIÓN</b>				
016	283	142	ANDADOR ANDALUCITA	2.50
016	283	143	ANDADOR ANDARTICA	2.50
016	283	144	ANDADOR ANDRADITA	2.50
016	283	145	ANDADOR ASTERITA	2.50
016	283	146	ANDADOR LAPIZUL	2.50
016	283	147	ANDADOR SIN NOMBRE	2.50
016	283	148	ANDADOR TOPACIO	2.50
016	283	149	CALLE CRISTALITA	3.00
016	283	150	CALLE DIAMANTE	3.00
016	283	151	CALLE OBSIDIANA	3.00
016	283	152	CALLE TURQUEZA	3.00
<b>HUEYIZOCUITIPAN</b>				
016	312	153	CALLE SIN NOMBRE	1.58
<b>INDIA BONITA</b>				
016	322	154	CALLE SIN NOMBRE	2.88
<b>JARDINES DE MONTEVERDE</b>				
016	333	155	CALLE SIN NOMBRE	1.58
<b>JARDINES DE ZINNIA</b>				
016	336	156	CALLE SIN NOMBRE	2.50





## PODER LEGISLATIVO

No. DE CLAVE			NOMBRE DEL CONDOMINIO, SUBDIVISIÓN, BARRIO, COLONIA Y/O FRACCIONAMIENTO.	VALOR EN UMA's POR M <sup>2</sup>
SECTOR	COLONIA	CALLE	NOMBRE DE VIALIDAD	
<b>LA JOYA</b>				
016	365	157	CALLE SIN NOMBRE	1.58
<b>LA NATIVIDAD</b>				
016	371	158	CALLE FILIBERTO MEMIJE S.	1.58
016	371	159	CALLE HÉCTOR ASTUDILLO	1.58
016	371	160	CALLE JUAN ALARCÓN HERNÁNDEZ	1.58
016	371	161	CALLE LUIS FELIPE LEYVA	1.58
016	371	162	CALLE MAGDALENA VÁZQUEZ	1.58
016	371	163	CALLE REYES BETANCOURT	1.58
016	371	164	CALLE SIN NOMBRE	1.58
016	371	165	CAMINO APETLANCA	1.58
<b>LA NUEZ</b>				
016	372	166	CALLE SIN NOMBRE	2.86
<b>LA RIVERA</b>				
016	375	167	BOULEVARD RENÉ JUÁREZ CISNEROS	11.50
<b>LAS ARBOLEDAS</b>				
016	386	168	CALLE ACACIAS	2.88
016	386	169	CALLE ALCATRAZ	2.88
016	386	170	CALLE ÁNGEL PERALTA	2.88
016	386	171	CALLE ÁNGELA PERALTA	2.88
016	386	172	CALLE AZUCENAS	2.88
016	386	173	CALLE BEGONIAS	2.88
016	386	174	CALLE DALIAS	2.88
016	386	175	CALLE GARDENIAS	2.88
016	386	176	CALLE GIRASOLES	2.88
016	386	177	CALLE GLADIOLAS	2.88
016	386	178	CALLE JACARANDAS	2.88
016	386	179	CALLE MAGNOLIAS	2.88
016	386	180	CALLE ORQUÍDEAS	2.88
<b>LOS GARZÓN</b>				
016	438	181	CALLE ELÍAS ADAME	4.50
016	438	182	CALLE SIN NOMBRE	4.50
<b>LOS PINOS</b>				
016	445	183	AVENIDA LOS PINOS	2.50
016	445	184	CALLE FAUSTO JIMÉNEZ	1.58
016	445	185	CALLE JUAN JIMÉNEZ	1.58



## PODER LEGISLATIVO

No. DE CLAVE			NOMBRE DEL CONDOMINIO, SUBDIVISIÓN, BARRIO, COLONIA Y/O FRACCIONAMIENTO.	VALOR EN UMA's POR M <sup>2</sup>
SECTOR	COLONIA	CALLE	NOMBRE DE VIALIDAD	
016	445	186	CALLE RAFAEL JIMÉNEZ A.	1.58
<b>MAHAGUA</b>				
016	458	187	CALLE SIN NOMBRE	1.58
<b>MILPIZACO</b>				
016	465	188	ANDADOR SIN NOMBRE	1.58
<b>MISIONES DE GUADALUPE</b>				
016	467	189	CALLE SIN NOMBRE	2.88
<b>MUNICIPIO LIBRE</b>				
016	474	190	CALLE CHILAPA	2.00
016	474	191	CALLE PRINCIPAL	2.00
016	474	192	CALLE ZITLALA	2.00
<b>MUNICIPIO LIBRE AMPLIACIÓN</b>				
016	475	193	ANDADOR HUAMUXTITLAN	1.58
016	475	194	CALLE TLAPA	2.00
<b>NEVADA</b>				
016	476	195	CALLE SIN NOMBRE	1.58
<b>PALO DULCE</b>				
016	503	196	AVENIDA DE LAS FLORES	3.50
016	503	197	CALLE CERRADA JAZMÍN	2.00
016	503	198	CALLE CERRADA ORQUÍDEAS	2.00
<b>PARAÍSO ESCONDIDO</b>				
016	508	199	ANDADOR 1	1.58
016	508	200	ANDADOR SIN NOMBRE	1.58
016	508	201	CALLE 3	1.58
016	508	202	CALLE 4	1.58
016	508	203	CALLE 5	1.58
016	508	204	CALLE 6	1.58
016	508	205	CALLE 7	1.58
016	508	206	CALLE 8	1.58
016	508	207	CALLE PRINCIPAL	1.58
<b>PUESTA DEL SOL</b>				
016	525	208	CALLE SIN NOMBRE	1.58
<b>REAL DEL SUR</b>				
016	527	209	CALLE SIN NOMBRE	1.58
<b>REAL DEL SUR CHILPANCINGO</b>				
016	528	210	CALLE SIN NOMBRE	1.58



## PODER LEGISLATIVO

No. DE CLAVE			NOMBRE DEL CONDOMINIO, SUBDIVISIÓN, BARRIO, COLONIA Y/O FRACCIONAMIENTO.	VALOR EN UMA's POR M <sup>2</sup>
SECTOR	COLONIA	CALLE	NOMBRE DE VIALIDAD	
<b>REFORMA UNIVERSITARIA</b>				
016	532	211	BOULEVARD RENÉ JUÁREZ CISNEROS	11.50
016	532	212	CALLE ESCUELA DE ARQUITECTURA	2.16
016	532	213	CALLE FACULTAD DE CIENCIAS DE LA COMUNICACIÓN	2.16
016	532	214	CALLE FACULTAD DE CIENCIAS QUÍMICAS	2.16
016	532	215	CALLE FACULTAD DE CIENCIAS SOCIALES	2.16
016	532	216	CALLE FACULTAD DE CONTADURÍA	2.16
016	532	217	CALLE FACULTAD DE DERECHO	2.16
016	532	218	CALLE FACULTAD DE ECONOMÍA	2.16
016	532	219	CALLE FACULTAD DE FILOSOFÍA	2.16
016	532	220	CALLE FACULTAD DE INGENIERÍA	2.16
016	532	221	CALLE FACULTAD DE MATEMÁTICAS	2.16
016	532	222	CALLE FACULTAD DE MEDICINA	2.16
016	532	223	CALLE FACULTAD DE TURISMO	2.16
<b>RENE JUÁREZ</b>				
016	535	224	CALLE ÁLAMO	1.58
016	535	225	CALLE BARRANCA DE TEXCALCO	1.58
016	535	226	CALLE BOCOTE	1.58
016	535	227	CALLE CEDROS	1.58
016	535	228	CALLE EL SABINO	1.58
016	535	229	CALLE EL ZAPOTE	1.58
016	535	230	CALLE NOGAL	1.58
016	535	231	CALLE ROBLE	1.58
<b>RINCONADA ARBOLEDAS</b>				
016	541	232	CALLE SIN NOMBRE	1.58
<b>RINCONADA ARBOLEDAS 2</b>				
016	542	233	CALLE SIN NOMBRE	1.58
<b>SANTA ANA</b>				
016	575	234	ANDADOR SAN JUAN DIEGO	1.58
016	575	235	ANDADOR SAN MIGUEL	1.58
016	575	236	ANDADOR SEÑOR SANTIAGO	1.58
016	575	237	ANDADOR SIN NOMBRE	1.58
016	575	238	CALLE SAN ANTONIO	2.00
016	575	239	CALLE SAN FRANCISCO	2.00
016	575	240	CALLE SAN JOSÉ	2.00



## PODER LEGISLATIVO

No. DE CLAVE			NOMBRE DEL CONDOMINIO, SUBDIVISIÓN, BARRIO, COLONIA Y/O FRACCIONAMIENTO.	VALOR EN UMA's POR M <sup>2</sup>
SECTOR	COLONIA	CALLE	NOMBRE DE VIALIDAD	
016	575	241	CALLE SAN MATEO	2.00
016	575	242	CALLE SANTA CRUZ	2.00
016	575	243	CALLE SANTA MARÍA	2.00
<b>TECOANAPA</b>				
016	601	244	ANDADOR SIN NOMBRE	1.58
<b>TEPANGO</b>				
016	608	245	AVENIDA KENA MORENO	6.00
016	608	246	BOULEVARD RENÉ JUÁREZ CISNEROS	11.50
016	608	247	BOULEVARD VICENTE GUERRERO	12.50
016	608	248	CALLE 1	2.50
016	608	249	CALLE 2	2.50
016	608	250	CALLE 3	2.50
016	608	251	CALLE 4	2.50
016	608	252	CALLE 5	2.50
016	608	253	CALLE 6	2.50
016	608	254	CALLE MARGARITA JIMÉNEZ	2.50
016	608	255	CALLE RAFAEL JIMÉNEZ ADAME	2.50
016	608	256	CALLE RIO HUACAPA	2.50
<b>TESHUICATZINGO</b>				
016	612	257	CALLE SIN NOMBRE	1.58
<b>TLACHINCA</b>				
016	622	258	CALLE SIN NOMBRE	1.58
<b>VILLAS COLIBRÍ</b>				
016	681	259	AVENIDA HUAMÚCHIL	3.50
016	681	260	CALLE ALONDRA	2.88
016	681	261	CALLE CALANDRIA	2.88
016	681	262	CALLE CANARIO	2.88
016	681	263	CALLE CARDENAL	2.88
016	681	264	CALLE CODORNIZ	2.88
016	681	265	CALLE GAVIOTA	2.88
016	681	266	CALLE GORRIÓN	2.88
016	681	267	CALLE JILGUERO	2.88
016	681	268	CALLE QUETZAL	2.88
016	681	269	CALLE RUISEÑOR	2.88
016	681	270	CALLE TÓRTOLA	2.88
<b>VILLAS DE SAN JOSÉ</b>				





## PODER LEGISLATIVO

No. DE CLAVE			NOMBRE DEL CONDOMINIO, SUBDIVISIÓN, BARRIO, COLONIA Y/O FRACCIONAMIENTO.	VALOR EN UMA's POR M <sup>2</sup>
SECTOR	COLONIA	CALLE	NOMBRE DE VIALIDAD	
016	685	271	CALLE SIN NOMBRE	1.58
<b>VILLAS DEL BOSQUE</b>				
016	688	272	CALLE SIN NOMBRE	1.58
<b>VIVIENDA GUERRERENSE</b>				
016	700	273	CALLE SIN NOMBRE	1.58
<b>ZOQUITIPA</b>				
016	708	274	CALLE SIN NOMBRE	1.58
No. DE CLAVE			NOMBRE DEL CONDOMINIO, SUBDIVISIÓN, BARRIO, COLONIA Y/O FRACCIONAMIENTO.	VALOR EN UMA's POR M <sup>2</sup>
SECTOR	COLONIA	CALLE	NOMBRE DE VIALIDAD	
<b>SECTOR CATASTRAL 017</b>				
<b>(CONDOMINIO) GOBERNADORES</b>				
017	001	001	AVENIDA DE LOS GOBERNADORES	9.00
<b>AMIPIZACO</b>				
017	063	002	CALLE PRINCIPAL	2.75
017	063	003	CALLE SIN NOMBRE	2.75
<b>C.B.T.I.S.</b>				
017	103	004	AVENIDA DE LOS GOBERNADORES	9.00
017	103	005	CALLE CONSTRUCTORES	2.75
017	103	006	CALLE PROLONGACIÓN RUFFO FIGUEROA	2.75
017	103	007	CALLE SIN NOMBRE	2.75
<b>EL NARANJO</b>				
017	212	008	CALLE SIN NOMBRE	1.58
<b>EL NARANJO AMPLIACIÓN</b>				
017	213	009	CALLE SIN NOMBRE	1.58
<b>FRACCIONAMIENTO VILLA DORADA</b>				
017	281	010	AVENIDA DE LA FAMA	3.20
017	281	011	AVENIDA DE LA FARÁNDULA	3.20
017	281	012	CALLE FAMA	2.89
017	281	013	CALLE PASEO DE LAS ESTRELLAS	2.89
017	281	014	CALLE PASEO DORADO	2.89
<b>IGNACIO MANUEL ALTAMIRANO</b>				
017	315	015	CALLE FRANCISCO ZARCO	1.58
017	315	016	CALLE IGNACIO MANUEL ALTAMIRANO	1.58
017	315	017	CALLE JUAN RUÍZ DE ALARCÓN	1.58



# PODER LEGISLATIVO

No. DE CLAVE			NOMBRE DEL CONDOMINIO, SUBDIVISIÓN, BARRIO, COLONIA Y/O FRACCIONAMIENTO.	VALOR EN UMA's POR M <sup>2</sup>
SECTOR	COLONIA	CALLE	NOMBRE DE VIALIDAD	
017	315	018	CALLE MANUEL BUENDÍA	1.58
017	315	019	CALLE RICARDO FLORES MAGÓN	1.73
<b>JACARANDAS PRIMERA SECCIÓN</b>				
017	328	020	ANDADOR 1	2.00
017	328	021	ANDADOR 2	2.00
017	328	022	ANDADOR 3	2.00
017	328	023	AVENIDA DE LOS GOBERNADORES	9.00
017	328	024	CALLE PROLONGACIÓN RUFFO FIGUEROA	3.50
<b>JACARANDAS SEGUNDA SECCIÓN</b>				
017	329	025	AVENIDA PRINCIPAL	3.50
017	329	026	CALLE ACACIA	2.00
017	329	027	CIRCUITO JACARANDAS	2.00
<b>JARDINES DE OCOTEPEC</b>				
017	334	028	CALLE SIN NOMBRE	1.58
<b>JURISTAS</b>				
017	346	029	CALLE SIN NOMBRE	2.00
<b>LA HERRADURA</b>				
017	363	030	CALLE BRONCES	1.58
017	363	031	CALLE ERROS	1.58
017	363	032	CALLE TIZONES	1.58
<b>LA REFORMA</b>				
017	374	033	ANDADOR AZTECA	1.58
017	374	034	ANDADOR COLIMA	1.58
017	374	035	AVENIDA PRINCIPAL	3.50
<b>LOMAS DE OCOTEPEC</b>				
017	421	036	ANDADOR 10	1.58
017	421	037	CALLE SIN NOMBRE	2.00
017	421	038	CALLE TORONJIL	2.00
017	421	039	CALLE YERBABUENA	2.00
017	421	040	CARRETERA FEDERAL CHILPANCINGO - TIXTLA	5.00
<b>LOS ALARCÓN</b>				
017	432	041	ANDADOR RÍO AZUL	2.75
017	432	042	ANDADOR RÍO VERDE	2.75
017	432	043	CALLE RÍO AMAZONAS	3.50
017	432	044	CALLE RÍO BRAVO	3.50



## PODER LEGISLATIVO

No. DE CLAVE			NOMBRE DEL CONDOMINIO, SUBDIVISIÓN, BARRIO, COLONIA Y/O FRACCIONAMIENTO.	VALOR EN UMA's POR M <sup>2</sup>
SECTOR	COLONIA	CALLE	NOMBRE DE VIALIDAD	
017	432	045	CALLE RÍO DE LA PLATA	3.50
017	432	046	CALLE RÍO ÉUFRATES	3.50
017	432	047	CALLE RÍO JORDÁN	3.50
017	432	048	CALLE RÍO MISISIPI	3.50
017	432	049	CALLE RÍO NILO	3.50
017	432	050	CALLE RÍO TIGRIS	3.50
<b>LOS PENSADORES</b>				
017	444	051	CALLE ANAXÁGORAS	2.75
017	444	052	CALLE ARISTÓTELES	2.75
017	444	053	CALLE ARQUÍMEDES	2.75
017	444	054	CALLE PITÁGORAS	2.75
017	444	055	CALLE SÓCRATES	2.75
017	444	056	CALLE SÓFOCLES	2.75
017	444	057	CALLE TOLOMEO	2.75
<b>MILPIZACO</b>				
017	465	058	ANDADOR MAR ROJO	2.75
017	465	059	CALLE MAR DE CORTEZ	3.50
017	465	060	CALLE PROLONGACIÓN RUBÉN MORA	3.50
<b>OCOTEPEC</b>				
017	487	061	CALLE 1	1.58
017	487	062	CALLE 2	1.58
017	487	063	CALLE 3	1.58
017	487	064	CALLE 4	1.58
017	487	065	CALLE 5	1.58
017	487	066	CALLE 5 DE MAYO	1.58
017	487	067	CALLE SIN NOMBRE	1.58
<b>OMILTEMI</b>				
017	492	068	CALLE SIN NOMBRE	1.98
<b>REVOLUCIÓN AMPLIACIÓN</b>				
017	537	069	ANDADOR SIN NOMBRE	1.58
017	537	070	CALLE SIN NOMBRE	1.58
<b>REVOLUCIÓN I</b>				
017	538	071	CALLE LÁZARO CÁRDENAS	1.58
017	538	072	CALLE PRINCIPAL	1.58
<b>REVOLUCIÓN II</b>				
017	539	073	ANDADOR SIN NOMBRE	1.58



## PODER LEGISLATIVO

No. DE CLAVE			NOMBRE DEL CONDOMINIO, SUBDIVISIÓN, BARRIO, COLONIA Y/O FRACCIONAMIENTO.	VALOR EN UMA's POR M <sup>2</sup>
SECTOR	COLONIA	CALLE	NOMBRE DE VIALIDAD	
<b>RINCONADA DE OCOTEPEC</b>				
017	543	074	CALLE SIN NOMBRE	1.73
<b>TEOKALLI</b>				
017	607	075	CALLE CUAUHTÉMOC	1.58
017	607	076	CALLE CUITLÁHUAC	1.58
017	607	077	CALLE MOCTEZUMA	1.58
017	607	078	CALLE TLALOC	1.58
017	607	079	CALLE TLATELOLCO	1.73
017	607	080	CALLE XOCHIMILCO	1.58
<b>UNIDAD MAGISTERIAL</b>				
017	636	081	CALLE FRANCISCA ARACELI VARGAS GILES	2.75
017	636	082	CALLE PROFESOR CELSO W. LÓPEZ DÍAZ	2.75
017	636	083	CALLE PROFESOR ENRIQUE CABRERA	2.75
017	636	084	CALLE PROFESOR ERNESTO CANDIA	2.75
017	636	085	CALLE PROFESOR GENARO VÁZQUEZ ROJAS	2.75
017	636	086	CALLE PROFESOR ISMAEL NÚÑEZ A.	2.75
017	636	087	CALLE PROFESOR JOEL ARRIAGA	2.75
017	636	088	CALLE PROFESOR JUAN BÁEZ	2.75
017	636	089	CALLE PROFESOR LUCIO CABAÑAS BARRIENTOS	2.75
017	636	090	CALLE PROFESOR TOBÍAS FLORES RÍOS	2.75
017	636	091	CALLE PROLONGACIÓN PROFESOR LUCIO CABAÑAS BARRIENTOS	2.75
<b>UNIDAD MAGISTERIAL JACARANDAS</b>				
017	637	092	ANDADOR ACACIAS	2.75
017	637	093	ANDADOR ALCATRAZ	2.75
017	637	094	ANDADOR AMAPOLAS	2.75
017	637	095	ANDADOR AZUCENAS	2.75
017	637	096	ANDADOR MAGISTERIAL JACARANDAS	2.75
017	637	097	AVENIDA DE LOS GOBERNADORES	9.00
<b>UNIDAD MAGISTERIAL LOS PINOS</b>				
017	638	098	CALLE SIN NOMBRE	1.58
<b>VALLE VERDE</b>				
017	653	099	AVENIDA RÍO AZUL	2.50
017	653	100	CALLE PROLONGACIÓN RÍO PAPAGAYO	1.98
017	653	101	CALLE RÍO AZUL	1.98
017	653	102	CALLE RÍO BALSAS	1.98





## PODER LEGISLATIVO

No. DE CLAVE			NOMBRE DEL CONDOMINIO, SUBDIVISIÓN, BARRIO, COLONIA Y/O FRACCIONAMIENTO.	VALOR EN UMA's POR M <sup>2</sup>
SECTOR	COLONIA	CALLE	NOMBRE DE VIALIDAD	
017	653	103	CALLE RÍO PAPAGAYO	1.98
<b>VICENTE GUERRERO 200</b>				
017	656	104	CALLE ADOLFO CIENFUEGOS Y CAMUS	2.75
017	656	105	CALLE AGUSTÍN RAMÍREZ	2.75
017	656	106	CALLE ALBERTO SAAVEDRA TORRIJA	2.75
017	656	107	CALLE HERMENEGILDO GALEANA	2.75
017	656	108	CALLE IGNACIO MANUEL ALTAMIRANO	2.75
017	656	109	CALLE JAVIER ECHEVERRÍA ADAME	2.75
017	656	110	CALLE JOSÉ AZUETA	2.75
017	656	111	CALLE JOSÉ MARÍA IZAZAGA	2.75
017	656	112	CALLE JUAN ESCUDERO	2.75
017	656	113	CALLE JUAN N. ÁLVAREZ	2.75
017	656	114	CALLE JUAN R. DE ALARCÓN	2.75
017	656	115	CALLE MANUEL MEZA ANDRACA	2.75
017	656	116	CALLE MARGARITO DAMIÁN VARGAS	2.75
017	656	117	CALLE PLACIDO GARCÍA REYNOSO	2.75
017	656	118	CALLE RUBÉN MORA	2.75
017	656	119	CALLE VALERIO TRUJANO	2.75
<b>VILLA LUCERNA</b>				
017	674	120	ANDADOR SIN NOMBRE	1.58
017	674	121	AVENIDA DE LOS GOBERNADORES	9.00
<b>VILLAS CAMINO SUR</b>				
017	679	122	CALLE 8	1.73
017	679	123	CALLE SIN NOMBRE	1.73
017	679	124	CALLE VÍA LÁCTEA	1.73
No. DE CLAVE			NOMBRE DEL CONDOMINIO, SUBDIVISIÓN, BARRIO, COLONIA Y/O FRACCIONAMIENTO.	VALOR EN UMA's POR M <sup>2</sup>
SECTOR	COLONIA	CALLE	NOMBRE DE VIALIDAD	
<b>SECTOR CATASTRAL 018</b>				
<b>EL MIRADOR</b>				
018	210	001	ANDADOR EL MIRADOR	1.58
018	210	002	ANDADOR LOS BALCONES	1.58
018	210	003	CALLE COLINA	1.73
018	210	004	CALLE CONTEMPLACIÓN	1.73
018	210	005	CALLE LA ANGOSTURA	1.73



## PODER LEGISLATIVO

No. DE CLAVE			NOMBRE DEL CONDOMINIO, SUBDIVISIÓN, BARRIO, COLONIA Y/O FRACCIONAMIENTO.	VALOR EN UMA's POR M <sup>2</sup>
SECTOR	COLONIA	CALLE	NOMBRE DE VIALIDAD	
018	210	006	CALLE LA ENSENADA	1.73
018	210	007	CALLE LA FLORESTA	1.73
018	210	008	CALLE LA RINCONADA	1.73
018	210	009	CALLE LINDA VISTA	1.73
018	210	010	CALLE MESADA	1.73
<b>EL TERRERO</b>				
018	224	011	ANDADOR 1	1.58
018	224	012	ANDADOR 2	1.58
018	224	013	CALLE 1	1.58
018	224	014	CALLE 2	1.58
018	224	015	CALLE JAZMÍN	1.58
<b>FLOR DE NOCHE BUENA</b>				
018	239	016	CALLE 12 DE DICIEMBRE	1.58
018	239	017	CALLE 24 DE DICIEMBRE	1.58
018	239	018	CALLE 25 DE DICIEMBRE	1.58
018	239	019	CALLE DEL NIÑO	1.58
018	239	020	CALLE MARÍA Y JOSÉ	1.58
018	239	021	CALLE PESEBRE	1.58
<b>JOSÉ LÓPEZ PORTILLO</b>				
018	339	022	CALLE ESTE	4.14
018	339	023	CALLE MITLA	4.14
018	339	024	CALLE NORTE	4.14
018	339	025	CALLE PEATONAL RÍO CHAUTENGO	2.32
018	339	026	CALLE PEATONAL RÍO TECOMATE	2.32
018	339	027	CALLE PEATONAL RÍO TRES PALOS	4.14
018	339	028	CALLE RÍO NUXCO	4.14
018	339	029	CALLE RÍO TUXPÁN	4.14
018	339	030	CALLE SUR 2	4.14
<b>JUANA ROJAS DE MORENO</b>				
018	344	031	CALLE ÁNGEL CALVO BAUTISTA	1.58
018	344	032	CALLE ESPERANZA VÁZQUEZ M.	1.58
018	344	033	CALLE JUSTINA MEJÍA CISNEROS	1.58
018	344	034	CALLE SIN NOMBRE	1.58
018	344	035	CALLE TERESA TOLEDO M.	1.58
<b>LA LOBERA</b>				
018	369	036	CALLE BARRANCA LIBERTAD	1.58



## PODER LEGISLATIVO

No. DE CLAVE			NOMBRE DEL CONDOMINIO, SUBDIVISIÓN, BARRIO, COLONIA Y/O FRACCIONAMIENTO.	VALOR EN UMA's POR M <sup>2</sup>
SECTOR	COLONIA	CALLE	NOMBRE DE VIALIDAD	
<b>LIBERTAD</b>				
018	404	037	CALLE SIN NOMBRE	1.58
<b>LOMAS DE XOCOMULCO</b>				
018	423	038	ANDADOR 1	1.73
018	423	039	ANDADOR 2	1.58
018	423	040	ANDADOR 3	1.73
018	423	041	ANDADOR 4	1.73
018	423	042	ANDADOR 5	1.73
018	423	043	ANDADOR 6	1.73
018	423	044	ANDADOR CUMBRES	1.58
018	423	045	ANDADOR DURANGO	1.73
018	423	046	ANDADOR JALISCO	1.73
018	423	047	ANDADOR MORELOS	2.02
018	423	048	ANDADOR PUEBLA	2.02
018	423	049	BOULEVARD VICENTE GUERRERO	12.50
018	423	050	CALLE BAJA CALIFORNIA	1.58
018	423	051	CALLE CALIFORNIA	2.75
018	423	052	CALLE CERRADA CHIHUAHUA	1.73
018	423	053	CALLE CERRADA DURANGO	1.73
018	423	054	CALLE CHIAPAS	2.31
018	423	055	CALLE COLIMA	2.31
018	423	056	CALLE DURANGO	1.73
018	423	057	CALLE GUERRERO	2.02
018	423	058	CALLE JALISCO	1.58
018	423	059	CALLE MÉRIDA	2.31
018	423	060	CALLE MORELOS	1.58
018	423	061	CALLE PROLONGACIÓN CAÑADA	2.31
018	423	062	CALLE PROLONGACIÓN COLIMA	1.73
018	423	063	CALLE PROLONGACIÓN MORELOS	1.73
018	423	064	CALLE SONORA	1.73
018	423	065	CALLE VERACRUZ	2.31
<b>LOMAS DE XOCOMULCO AMPLIACIÓN</b>				
018	424	066	ANDADOR 1	1.58
018	424	067	CALLE CERRADA ÁLAMOS	2.30
018	424	068	CALLE CHIAPAS	2.30
018	424	069	CALLE CONTEMPLACIÓN	2.30



## PODER LEGISLATIVO

No. DE CLAVE			NOMBRE DEL CONDOMINIO, SUBDIVISIÓN, BARRIO, COLONIA Y/O FRACCIONAMIENTO.	VALOR EN UMA's POR M <sup>2</sup>
SECTOR	COLONIA	CALLE	NOMBRE DE VIALIDAD	
018	424	070	CALLE LAURELES	2.30
018	424	071	CALLE LOS PINOS	2.30
018	424	072	CALLE PRIVADA DE CEDROS	2.30
018	424	073	CALLE PROLONGACIÓN MORELOS	2.30
<b>S.N.T.E.</b>				
018	555	074	ANDADOR 1	2.88
018	555	075	ANDADOR 2	2.16
018	555	076	ANDADOR 3	2.16
018	555	077	ANDADOR 4	2.16
018	555	078	ANDADOR DURANGO	2.16
018	555	079	ANDADOR JALISCO	2.16
018	555	080	ANDADOR MORELOS	2.16
018	555	081	CALLE EJE NORTE	2.88
<b>SECCIÓN SÉPTIMA DEL SUSPEG</b>				
018	587	082	ANDADOR CAPAEG	1.58
018	587	083	ANDADOR COMISIÓN AGRARIA MIXTA	1.58
018	587	084	ANDADOR CONGRESO DEL ESTADO	1.58
018	587	085	ANDADOR CONTROL GUBERNAMENTAL	1.58
018	587	086	ANDADOR COPLADEG	1.58
018	587	087	ANDADOR DEPTO. DE MANTENIMIENTO	1.58
018	587	088	ANDADOR DESARROLLO ECONÓMICO	1.58
018	587	089	ANDADOR DESARROLLO RURAL	1.58
018	587	090	ANDADOR GOBERNACIÓN	1.58
018	587	091	ANDADOR ISSTE	1.58
018	587	092	ANDADOR JUNTA DE CONCILIACIÓN Y ARBITRAJE	1.58
018	587	093	ANDADOR OFICIALÍA MAYOR	1.58
018	587	094	ANDADOR PODER EJECUTIVO	1.58
018	587	095	ANDADOR PROCURADURÍA DEL ESTADO	1.58
018	587	096	ANDADOR REGISTRO PÚBLICO DE LA PROPIEDAD	1.58
018	587	097	ANDADOR SECRETARIA DE FINANZAS	1.58
018	587	098	ANDADOR SECRETARIA GENERAL	1.58
018	587	099	ANDADOR SEGURIDAD PUBLICA	1.58
018	587	100	CALLE 30 DE AGOSTO	2.20
018	587	101	CALLE CONGRESO DEL ESTADO	2.20
018	587	102	CALLE DESARROLLO URBANO	2.20
018	587	103	CALLE H. AYUNTAMIENTO	2.20





## PODER LEGISLATIVO

No. DE CLAVE			NOMBRE DEL CONDOMINIO, SUBDIVISIÓN, BARRIO, COLONIA Y/O FRACCIONAMIENTO.	VALOR EN UMA's POR M <sup>2</sup>
SECTOR	COLONIA	CALLE	NOMBRE DE VIALIDAD	
018	587	104	CALLE MONTERREY	2.20
018	587	105	CALLE PROCURADURÍA SOCIAL DE LA MONTAÑA	2.20
018	587	106	CALLE SECRETARIA DE LA MUJER	2.20
<b>SECCIÓN SÉPTIMA DEL SUSPEG AMPLIACIÓN</b>				
018	588	107	ANDADOR PASCUAS	1.58
018	588	108	ANDADOR TORONJIL	1.58
018	588	109	CALLE 30 DE AGOSTO	2.20
<b>SECTOR CATASTRAL 019</b>				
<b>BRISAS NORTE</b>				
019	096	001	CALLE SIN NOMBRE	1.58
<b>C.A.P.E.C.E.</b>				
019	102	002	CALLE SIN NOMBRE	1.58
<b>COLONIA SUSPEG "GUERRERO CUMPLE"</b>				
019	150	003	CALLE COSTA CHICA	2.45
019	150	004	CALLE COSTA GRANDE	2.45
019	150	005	CALLE MONTAÑA	2.45
019	150	006	CALLE No. 10	2.45
019	150	007	CALLE No. 7	2.45
019	150	008	CALLE TIERRA CALIENTE	2.45
019	150	009	CARRETERA ANTIGUA MÉXICO - ACAPULCO	5.00
<b>EL AMACOXTE</b>				
019	192	010	ANDADOR LOS ALARCÓN	1.58
019	192	011	BOULEVARD VICENTE GUERRERO	12.50
019	192	012	CALLE AGUSTÍN LARA	3.50
019	192	013	CALLE ANTONIO M. MERCADO	3.50
019	192	014	CALLE ELVIRA ALARCÓN A.	3.50
019	192	015	CALLE FELIPE ALARCÓN	3.50
019	192	016	CALLE FILIBERTO MEMIJE S.	3.50
019	192	017	CALLE JAVIER CARRILLO S.	3.50
019	192	018	CALLE JORGE R. LÓPEZ	3.50



## PODER LEGISLATIVO

No. DE CLAVE			NOMBRE DEL CONDOMINIO, SUBDIVISIÓN, BARRIO, COLONIA Y/O FRACCIONAMIENTO.	VALOR EN UMA's POR M <sup>2</sup>
SECTOR	COLONIA	CALLE	NOMBRE DE VIALIDAD	
019	192	019	CALLE JOSÉ FERNANDO ALARCÓN	3.50
019	192	020	CALLE LUIS JESÚS ALARCÓN	3.50
019	192	021	CALLE SIN NOMBRE	3.50
<b>FRACCIONAMIENTO TATA GILDO</b>				
019	275	022	ANDADOR LAS BUGAMBILIAS	2.45
019	275	023	ANDADOR LAS PALMAS	2.45
019	275	024	ANDADOR LAS ROSAS	2.45
019	275	025	ANDADOR LINÁLOE	2.45
019	275	026	ANDADOR LOS ALMENDROS	2.45
019	275	027	ANDADOR LOS AMACOXTLES	2.45
019	275	028	ANDADOR LOS AMATES	2.45
019	275	029	ANDADOR LOS BOCOTES	2.45
019	275	030	ANDADOR LOS CAPULINES	2.45
019	275	031	ANDADOR LOS CEDROS	2.45
019	275	032	ANDADOR LOS CIRUELOS	2.45
019	275	033	ANDADOR LOS GIRASOLES	2.45
019	275	034	ANDADOR LOS LAURELES	2.45
019	275	035	ANDADOR LOS LIRIOS	2.45
019	275	036	ANDADOR LOS MANGOS	2.45
019	275	037	ANDADOR LOS NARDOS	2.45
019	275	038	ANDADOR LOS PINOS	2.45
019	275	039	ANDADOR LOS ROBLES	2.45
019	275	040	ANDADOR LOS TABACHINES	2.45
019	275	041	ANDADOR LOS TULIPANES	2.45
019	275	042	BOULEVARD VICENTE GUERRERO	12.50
019	275	043	CALLE PRIVADA LOS ALMENDROS	2.45
019	275	044	CIRCUITO PRINCIPAL LAS PAROTAS	2.45
<b>IZQUIAPA</b>				
019	327	045	CALLE IZQUIAPA	1.58
<b>LÁZARO CÁRDENAS</b>				
019	400	046	ANDADOR SIN NOMBRE	2.45
019	400	047	BOULEVARD VICENTE GUERRERO	12.50
019	400	048	CALLE DE LA SANTA CRUZ	2.45
019	400	049	CALLE PRIVADA	2.45
019	400	050	CARRETERA ANTIGUA MÉXICO - ACAPULCO	5.00
<b>LÁZARO CÁRDENAS AMPLIACIÓN</b>				



## PODER LEGISLATIVO

No. DE CLAVE			NOMBRE DEL CONDOMINIO, SUBDIVISIÓN, BARRIO, COLONIA Y/O FRACCIONAMIENTO.	VALOR EN UMA's POR M <sup>2</sup>
SECTOR	COLONIA	CALLE	NOMBRE DE VIALIDAD	
019	401	051	CALLE 1	2.45
019	401	052	CALLE 2	2.45
019	401	053	CALLE 3	2.45
019	401	054	CALLE 4	2.45
019	401	055	CALLE 5	2.45
019	401	056	CALLE 6	2.45
019	401	057	CALLE 7	2.45
019	401	058	CALLE MICHOACÁN	2.45
<b>LUCIA ALCOCER DE FIGUEROA</b>				
019	454	059	CALLE HUITZUCO	1.58
<b>SAN JOSÉ CHUCHULULUYA</b>				
019	564	060	CALLE 28 DE FEBRERO	2.45
019	564	061	CALLE VÍA PUBLICA	2.45
No. DE CLAVE			NOMBRE DEL CONDOMINIO, SUBDIVISIÓN, BARRIO, COLONIA Y/O FRACCIONAMIENTO.	VALOR EN UMA's POR M <sup>2</sup>
SECTOR	COLONIA	CALLE	NOMBRE DE VIALIDAD	
<b>SECTOR CATASTRAL 020</b>				
<b>BELLA VISTA</b>				
020	086	001	ANDADOR ELECTRICISTAS	1.58
020	086	002	ANDADOR ESTEBAN VACA	1.58
020	086	003	ANDADOR MINEROS	1.58
020	086	004	ANDADOR SIN NOMBRE	1.58
020	086	005	ANDADOR TEXTIL	1.58
020	086	006	AVENIDA REVOLUCIÓN	2.88
020	086	007	CALLE CERRADA RAFAEL GALVÁN	2.16
020	086	008	CALLE CERRADA SIN NOMBRE	1.58
020	086	009	CALLE CUITLÁHUAC	2.45
020	086	010	CALLE ESTEBAN CALDERÓN	2.45
020	086	011	CALLE FERROCARRILEROS	2.45
020	086	012	CALLE GUILLERMO PRIETO	2.45
020	086	013	CALLE HERMANOS FLORES MAGÓN	2.45
020	086	014	CALLE JAIME NUNO	2.45
020	086	015	CALLE JUAN R. ESCUDERO	2.45
020	086	016	CALLE LEY FEDERAL DEL TRABAJO	2.45
020	086	017	CALLE MANUEL M. DOMÍNGUEZ	2.45



## PODER LEGISLATIVO

No. DE CLAVE			NOMBRE DEL CONDOMINIO, SUBDIVISIÓN, BARRIO, COLONIA Y/O FRACCIONAMIENTO.	VALOR EN UMA's POR M <sup>2</sup>
SECTOR	COLONIA	CALLE	NOMBRE DE VIALIDAD	
020	086	018	CALLE MÁRTIRES DE CANANEA	2.45
020	086	019	CALLE MÁRTIRES DEL RÍO BLANCO	2.45
020	086	020	CALLE PETROLEROS	2.45
020	086	021	CALLE PRIMERO DE MAYO	2.45
020	086	022	CALLE PRINCIPAL	2.88
020	086	023	CALLE RAFAEL GALVÁN	2.45
020	086	024	CARRETERA CHILPANCINGO - AMOJILECA	5.00
<b>FRACCIONAMIENTO LOS TEPETATES</b>				
020	260	025	ANDADOR SIN NOMBRE	2.00
020	260	026	CALLE SIN NOMBRE	2.56
<b>HEBERTO CASTILLO MARTÍNEZ</b>				
020	302	027	CALLE SIN NOMBRE	1.58
<b>JOSÉ FRANCISCO RUÍZ MASSIEU</b>				
020	338	028	ANDADOR SIN NOMBRE	1.58
<b>LA LOBERA</b>				
020	369	029	ANDADOR SIN NOMBRE	1.58
<b>LOS CEDROS PONIENTE</b>				
020	435	030	CALLE SIN NOMBRE	1.58
<b>MARÍA DE LA O.</b>				
020	462	031	ANDADOR SIN NOMBRE	1.58
020	462	032	CALLE SIN NOMBRE	1.58
<b>OBRERA</b>				
020	484	033	CALLE LEY DEL TRABAJO	1.58
<b>OBRERA AMPLIACIÓN</b>				
020	485	034	CALLE SIN NOMBRE	1.58
<b>OMILTEMI</b>				
020	493	035	ANDADOR SIN NOMBRE	1.58
020	493	036	CALLE ALPES	1.72
020	493	037	CALLE LÍNEAS DE ALTA TENSIÓN	1.58
020	493	038	CALLE MÁRTIRES DE CHICAGO	1.72
020	493	039	CALLE PRINCIPAL	1.72
020	493	040	CALLE SIN NOMBRE	1.72
<b>P.R.D.</b>				
020	496	041	CALLE GENARO VÁZQUEZ	1.72
020	496	042	CALLE SIN NOMBRE	1.58
<b>P.R.D. SEGUNDA SECCIÓN</b>				





## PODER LEGISLATIVO

No. DE CLAVE			NOMBRE DEL CONDOMINIO, SUBDIVISIÓN, BARRIO, COLONIA Y/O FRACCIONAMIENTO.	VALOR EN UMA's POR M <sup>2</sup>
SECTOR	COLONIA	CALLE	NOMBRE DE VIALIDAD	
020	497	043	CALLE SIN NOMBRE	1.58
<b>P.R.D. TERCERA SECCIÓN</b>				
020	498	044	CALLE SIN NOMBRE	1.58
<b>PRIMERO DE MAYO</b>				
020	519	045	ANDADOR RÍO CHÍNIPAS	1.58
020	519	046	ANDADOR RÍO CIHUATLÁN	1.58
020	519	047	ANDADOR RÍO CONCHOS	1.58
020	519	048	ANDADOR RÍO FUERTE	1.58
020	519	049	ANDADOR RÍO PAPALOAPAN	1.58
020	519	050	ANDADOR RÍO PAPIGOCHA	1.58
020	519	051	CALLE RÍO AZUL	2.30
020	519	052	CALLE RÍO BALSAS	2.30
020	519	053	CALLE RÍO BRAVO	2.30
020	519	054	CALLE RÍO COLORADO	2.30
020	519	055	CALLE RÍO LERMA	2.30
020	519	056	CALLE RÍO MISSISSIPPI	2.30
020	519	057	CALLE RÍO PAPAGAYO	2.30
020	519	058	CALLE RÍO VERDE	2.30
<b>PRIMERO DE MAYO AMPLIACIÓN</b>				
020	520	059	ANDADOR MARGARITAS	2.16
020	520	060	ANDADOR SIN NOMBRE	1.58
020	520	061	CALLE SIN NOMBRE	2.30
No. DE CLAVE			NOMBRE DEL CONDOMINIO, SUBDIVISIÓN, BARRIO, COLONIA Y/O FRACCIONAMIENTO.	VALOR EN UMA's POR M <sup>2</sup>
SECTOR	COLONIA	CALLE	NOMBRE DE VIALIDAD	
<b>SECTOR CATASTRAL 021</b>				
<b>SALUBRIDAD</b>				
021	556	001	AVENIDA FRANCISCO I. MADERO	6.00
021	556	002	BOULEVARD VICENTE GUERRERO	12.50
021	556	003	CALLE DE LOS TRABAJADORES DE LA SALUD	3.75
021	556	004	CALLE DOCTOR AGUSTÍN FUJIGAKI LECHUGA	3.75
021	556	005	CALLE DOCTOR ALEJANDRO SÁNCHEZ CASTRO	3.75
021	556	006	CALLE DOCTOR EUSEBIO MENDOZA	3.75
021	556	007	CALLE DOCTOR GUILLERMO SOBERÓN ACEVEDO	3.75
021	556	008	CALLE DOCTOR RODOLFO NERI VELA	3.75



## PODER LEGISLATIVO

No. DE CLAVE			NOMBRE DEL CONDOMINIO, SUBDIVISIÓN, BARRIO, COLONIA Y/O FRACCIONAMIENTO.	VALOR EN UMA's POR M <sup>2</sup>
SECTOR	COLONIA	CALLE	NOMBRE DE VIALIDAD	
021	556	009	CALLE GENERAL BALTAZAR R. LEYVA MANCILLA	3.75
021	556	010	CALLE INTEGRIDAD SOCIAL	3.75
021	556	011	CALLE JULIÁN BLANCO	3.75
021	556	012	CALLE PEDRO ASENCIO	3.75
<b>TEPANGO</b>				
021	608	013	BOULEVARD VICENTE GUERRERO	12.50
No. DE CLAVE			NOMBRE DEL CONDOMINIO, SUBDIVISIÓN, BARRIO, COLONIA Y/O FRACCIONAMIENTO.	VALOR EN UMA's POR M <sup>2</sup>
SECTOR	COLONIA	CALLE	NOMBRE DE VIALIDAD	
<b>SECTOR CATASTRAL 022</b>				
<b>(SUBDIVISIÓN) EL GUAYABO</b>				
022	005	001	CALLE SIN NOMBRE	1.58
<b>11 DE MARZO</b>				
022	035	002	CALLE SIN NOMBRE	1.58
<b>21 DE SEPTIEMBRE</b>				
022	041	003	ANDADOR 5 DE FEBRERO	1.58
022	041	004	AVENIDA PRINCIPAL	3.00
022	041	005	CALLE 1 DE MAYO	2.50
022	041	006	CALLE 12 DE OCTUBRE	2.50
022	041	007	CALLE 13 DE SEPTIEMBRE	2.50
022	041	008	CALLE 16 DE SEPTIEMBRE	2.50
022	041	009	CALLE 18 DE MARZO	2.50
022	041	010	CALLE 20 DE NOVIEMBRE	2.50
022	041	011	CALLE 21 DE MARZO	2.50
022	041	012	CALLE 24 DE FEBRERO	2.50
022	041	013	CALLE 5 DE MAYO	2.50
<b>AGRÍCOLA CAMPESTRE</b>				
022	050	014	CALLE SIN NOMBRE	1.58
<b>AMATE AMARILLO</b>				
022	059	015	CALLE SIN NOMBRE	1.58
<b>ÁNGEL AGUIRRE RIVERO</b>				
022	065	016	ANDADOR REPÚBLICA DOMINICANA	1.58
022	065	017	AVENIDA MÉXICO	3.50
022	065	018	CALLE ARGENTINA	2.30
022	065	019	CALLE BELICE	2.30



## PODER LEGISLATIVO

No. DE CLAVE			NOMBRE DEL CONDOMINIO, SUBDIVISIÓN, BARRIO, COLONIA Y/O FRACCIONAMIENTO.	VALOR EN UMA's POR M <sup>2</sup>
SECTOR	COLONIA	CALLE	NOMBRE DE VIALIDAD	
022	065	020	CALLE BOLIVIA	2.30
022	065	021	CALLE BRASIL	2.30
022	065	022	CALLE COLOMBIA	2.30
022	065	023	CALLE COSTA RICA	2.30
022	065	024	CALLE GUATEMALA	2.30
022	065	025	CALLE HONDURAS	2.30
022	065	026	CALLE PARAGUAY	2.30
022	065	027	CALLE PERÚ	2.30
022	065	028	CALLE SANTO DOMINGO	2.30
022	065	029	CALLE SIN NOMBRE	2.30
022	065	030	CALLE VENEZUELA	2.30
<b>AZTECA</b>				
022	079	031	CALLE APOCHTL	2.60
022	079	032	CALLE AYACATEUCTLI	2.60
022	079	033	CALLE CENTEOTL	2.60
022	079	034	CALLE COATLICHE	2.60
022	079	035	CALLE HUITZILOPOCHTLI	2.60
022	079	036	CALLE MIXCO ATL	2.60
022	079	037	CALLE OMACATL	2.60
022	079	038	CALLE QUETZALCÓATL	2.60
022	079	039	CALLE TLÁLOC	2.60
022	079	040	CALLE TONANTZIN	2.60
022	079	041	CALLE TONATIUH	2.60
<b>BOSQUES DE LA SIERRA (LAGUNILLA)</b>				
022	091	042	CALLE SIN NOMBRE	1.58
<b>BOSQUES DE LAS LOMAS</b>				
022	092	043	CALLE SIN NOMBRE	1.73
<b>BUGAMBILIAS</b>				
022	100	044	ANDADOR SIN NOMBRE	2.60
022	100	045	CALLE AZUCENAS	3.00
022	100	046	CALLE CRISANTEMOS	3.00
022	100	047	CALLE DALIAS	3.00
022	100	048	CALLE GARDENIAS	3.00
022	100	049	CALLE GLADIOLAS	3.00
022	100	050	CALLE JACARANDAS	3.00



## PODER LEGISLATIVO

No. DE CLAVE			NOMBRE DEL CONDOMINIO, SUBDIVISIÓN, BARRIO, COLONIA Y/O FRACCIONAMIENTO.	VALOR EN UMA's POR M <sup>2</sup>
SECTOR	COLONIA	CALLE	NOMBRE DE VIALIDAD	
022	100	051	CALLE JAZMINES	3.00
022	100	052	CALLE LIRIOS	3.00
022	100	053	CALLE NARDOS	3.00
022	100	054	CALLE ORQUÍDEAS	3.00
022	100	055	CALLE PASCUAS	3.00
022	100	056	CALLE PRINCIPAL	3.00
022	100	057	CALLE PRIVADA 24 DE FEBRERO	3.00
022	100	058	CALLE ROSALES	3.00
<b>CIUDAD INDUSTRIAL</b>				
022	130	059	CALLE 1	2.60
022	130	060	CALLE 2	2.60
022	130	061	CALLE 3	2.60
022	130	062	CALLE LLANO GRANDE	2.60
022	130	063	CIRCUITO INDUSTRIAL	2.60
<b>COLONIA EL HUAJAL AMPLIACIÓN</b>				
022	137	064	CALLE CLAVEL	2.60
022	137	065	CALLE JAZMÍN	2.60
022	137	066	CALLE NARANJO	2.60
022	137	067	CALLE NOGAL	2.60
022	137	068	CALLE ORQUÍDEA	2.60
022	137	069	CALLE PAROTA	2.60
022	137	070	CALLE PINO	2.60
022	137	071	CALLE TULIPANES	2.60
<b>CUERNAVACA</b>				
022	166	072	AVENIDA CUERNAVACA	3.00
022	166	073	CALLE ACCESO PRINCIPAL	2.16
022	166	074	CALLE BUENA VISTA	2.00
022	166	075	CALLE COCOYOC	2.00
022	166	076	CALLE JIUTEPEC	2.00
022	166	077	CALLE SIN NOMBRE	2.00
022	166	078	CALLE YECAPIXTLA	2.00
022	166	079	CALLE ZACATECAS	2.00
<b>EL EDÉN</b>				
022	203	080	CALLE GRANADAS	1.58
022	203	081	CALLE LOS ALMENDROS	1.58
022	203	082	CALLE SIN NOMBRE	1.58





# PODER LEGISLATIVO

No. DE CLAVE			NOMBRE DEL CONDOMINIO, SUBDIVISIÓN, BARRIO, COLONIA Y/O FRACCIONAMIENTO.	VALOR EN UMA's POR M <sup>2</sup>
SECTOR	COLONIA	CALLE	NOMBRE DE VIALIDAD	
<b>EL EDÉN AMPLIACIÓN</b>				
022	204	083	CALLE SIN NOMBRE	1.58
<b>FRANCISCO CATALÁN</b>				
022	285	084	CALLE DOCTOR CATALÁN	2.16
<b>FRANCISCO CATALÁN ALTAMIRANO</b>				
022	287	085	ANDADOR DOCTOR NICOLÁS CATALÁN	1.58
022	287	086	CALLE SIN NOMBRE	1.58
<b>IMVISO</b>				
022	319	087	CALLE ARGENTINA	1.58
022	319	088	CALLE NICARAGUA	1.58
022	319	089	CALLE PANAMÁ	1.58
022	319	090	CALLE PERÚ	1.58
<b>INSURGENTES DE GUERRERO</b>				
022	324	091	ANDADOR HERMENEGILDO GALEANA	1.58
022	324	092	ANDADOR JUAN ÁLVAREZ	1.58
022	324	093	ANDADOR NICOLÁS BRAVO	1.58
022	324	094	CALLE VICENTE GUERRERO	2.30
<b>INSURGENTES DE GUERRERO II</b>				
022	325	095	ANDADOR ANTONIA N.D.C	1.58
022	325	096	ANDADOR JUAN ÁLVAREZ	1.58
022	325	097	CALLE VICENTE GUERRERO	2.30
<b>LA CANDELARIA</b>				
022	349	098	CALLE SIN NOMBRE	1.58
<b>LA LADERA</b>				
022	368	099	ANDADOR 1	1.58
022	368	100	ANDADOR 2	1.58
022	368	101	ANDADOR 3	1.58
022	368	102	ANDADOR 4	1.58
022	368	103	AVENIDA DEL SOL	2.16
022	368	104	CALLE A	2.00
022	368	105	CALLE B	2.00
022	368	106	CALLE C	2.00
022	368	107	CALLE D	2.00
022	368	108	CALLE PRINCIPAL	2.00
<b>LA ROCA</b>				
022	376	109	CALLE SIN NOMBRE	1.58



## PODER LEGISLATIVO

No. DE CLAVE			NOMBRE DEL CONDOMINIO, SUBDIVISIÓN, BARRIO, COLONIA Y/O FRACCIONAMIENTO.	VALOR EN UMA's POR M <sup>2</sup>
SECTOR	COLONIA	CALLE	NOMBRE DE VIALIDAD	
<b>LA SIERRITA I</b>				
022	377	110	CALLE TONANTZIN	1.58
<b>LA SIERRITA II</b>				
022	378	111	CALLE QUETZALCÓATL	1.58
<b>LA TERRAZA</b>				
022	379	112	ANDADOR ALCATRACES	2.00
022	379	113	AVENIDA LAS TORRES	3.00
022	379	114	CALLE ARRAYANES	2.30
022	379	115	CALLE AZALEAS	2.30
022	379	116	CALLE BUGAMBILIAS	2.30
022	379	117	CALLE DALIAS	2.30
022	379	118	CALLE GIRASOLES	2.30
022	379	119	CALLE JAZMINES	2.30
022	379	120	CALLE ORQUÍDEAS	2.30
022	379	121	CALLE TULIPANES	2.30
<b>LOMA DE LAS FLORES</b>				
022	415	122	CALLE SIN NOMBRE	1.58
<b>LOS BRAVO</b>				
022	343	123	CALLE SIN NOMBRE	1.58
<b>PATRIMONIO FAMILIAR</b>				
022	510	124	AVENIDA DEL MAESTRO GUERRERENSE	2.50
022	510	125	CALLE 15 DE MAYO	1.58
022	510	126	CALLE ARTÍCULO 123 CONSTITUCIONAL	1.58
022	510	127	CALLE ARTÍCULO 3 CONSTITUCIONAL	1.58
022	510	128	CALLE AYOTZINAPA	1.58
022	510	129	CALLE COORDINADORA	1.58
022	510	130	CALLE DEL MAESTRO RURAL	1.58
022	510	131	CALLE EDUCACIÓN ESPECIAL	1.58
022	510	132	CALLE EDUCACIÓN GRATUITA	1.58
022	510	133	CALLE EDUCADORES	1.58
022	510	134	CALLE ESCUELA NORMAL DEL ESTADO	1.58
022	510	135	CALLE ESCUELA NORMAL FEDERAL	1.58
022	510	136	CALLE FRENTE ESTATAL	1.58
022	510	137	CALLE ISSSPEG	1.58
022	510	138	CALLE MAGISTERIO	1.58
022	510	139	CALLE PRIMARIAS	1.58



## PODER LEGISLATIVO

No. DE CLAVE			NOMBRE DEL CONDOMINIO, SUBDIVISIÓN, BARRIO, COLONIA Y/O FRACCIONAMIENTO.	VALOR EN UMA's POR M <sup>2</sup>
SECTOR	COLONIA	CALLE	NOMBRE DE VIALIDAD	
022	510	140	CALLE PROFESOR CIRENEO CASTRO MANRIQUE	1.58
022	510	141	CALLE PROFESOR JOSÉ GUADALUPE CUEVAS	1.58
022	510	142	CALLE SECCIÓN XVIII	1.58
022	510	143	CALLE SEGURIDAD SOCIAL	1.58
022	510	144	CALLE SENTE	1.58
022	510	145	CALLE SUSPEG	1.58
<b>SAN CARLOS</b>				
022	559	146	CALLE SIN NOMBRE	1.58
<b>SAN RAFAEL NORTE</b>				
022	571	147	CALLE ACAPULCO	2.60
022	571	148	CALLE ALTAMIRANO	2.60
022	571	149	CALLE ATOYAC	2.60
022	571	150	CALLE CHILPANCINGO	2.60
022	571	151	CALLE IGUALA	2.60
022	571	152	CALLE IXTAPA	2.60
022	571	153	CALLE PETATLÁN	2.60
022	571	154	CALLE TAXCO	2.60
022	571	155	CALLE TELOLOAPAN	2.60
022	571	156	CALLE TIXTLA	2.60
022	571	157	CALLE ZIHUATANEJO	2.60
<b>SAN RAFAEL NORTE AMPLIACIÓN</b>				
022	572	158	ANDADOR SIN NOMBRE	1.58
022	572	159	CALLE ACUTZINGO	2.60
022	572	160	CALLE APOLOTZINGO	2.60
022	572	161	CALLE ATLAMAJALCINGO	2.60
022	572	162	CALLE CHAUCINGO	2.60
022	572	163	CALLE CHILPANCINGO	2.60
022	572	164	CALLE POLOTZINGO	2.60
022	572	165	CALLE ZACUTZINGO	2.60
<b>SANTA JULIA</b>				
022	579	166	CALLE SIN NOMBRE	1.58
<b>SANTA JULIA FRACCIÓN II</b>				
022	580	167	CALLE SIN NOMBRE	1.58
<b>TAXISTAS</b>				
022	600	168	AVENIDA OCTUCH	2.50
022	600	169	CALLE CHILPANCINGO	1.58



## PODER LEGISLATIVO

No. DE CLAVE			NOMBRE DEL CONDOMINIO, SUBDIVISIÓN, BARRIO, COLONIA Y/O FRACCIONAMIENTO.	VALOR EN UMA's POR M <sup>2</sup>
SECTOR	COLONIA	CALLE	NOMBRE DE VIALIDAD	
022	600	170	CALLE EMANCIPACIÓN	1.58
022	600	171	CALLE PRIMER CONGRESO DE ANÁHUAC	1.58
022	600	172	CALLE SENTIMIENTOS DE LA NACIÓN	1.58
022	600	173	CALLE UNIÓN	1.58
<b>TLACAELE</b>				
022	621	174	ANDADOR SIN NOMBRE	1.58
022	621	175	CALLE AHUÍZOTL	2.00
022	621	176	CALLE AXAYÁCATL	2.00
022	621	177	CALLE CUAUHTÉMOC	2.00
022	621	178	CALLE HUIXILIHUITL	2.00
022	621	179	CALLE ITZCÓATL	2.00
022	621	180	CALLE MOCTEZUMA	2.00
022	621	181	CALLE TENOCHTITLAN	2.00
022	621	182	CALLE TÍZOC	2.00
<b>UNIVERSO</b>				
022	644	183	CALLE SIN NOMBRE	1.58
<b>VILLAS SAN RAFAEL</b>				
022	692	184	CALLE SIN NOMBRE	2.16
No. DE CLAVE			NOMBRE DEL CONDOMINIO, SUBDIVISIÓN, BARRIO, COLONIA Y/O FRACCIONAMIENTO.	VALOR EN UMA's POR M <sup>2</sup>
SECTOR	COLONIA	CALLE	NOMBRE DE VIALIDAD	
<b>SECTOR CATASTRAL 023</b>				
<b>6 DE JULIO</b>				
023	047	001	ANDADOR 1 DE ENERO	1.58
023	047	002	ANDADOR 6 DE ENERO	1.58
023	047	003	AVENIDA 16 DE SEPTIEMBRE	3.00
023	047	004	AVENIDA 20 DE NOVIEMBRE	3.00
023	047	005	CALLE 1 DE MAYO	2.30
023	047	006	CALLE 10 DE MAYO	2.30
023	047	007	CALLE 12 DE DICIEMBRE	2.30
023	047	008	CALLE 12 DE OCTUBRE	2.30
023	047	009	CALLE 14 DE FEBRERO	2.30
023	047	010	CALLE 15 DE MAYO	2.30
023	047	011	CALLE 18 DE MARZO	2.30
023	047	012	CALLE 2 DE OCTUBRE	2.30





## PODER LEGISLATIVO

No. DE CLAVE			NOMBRE DEL CONDOMINIO, SUBDIVISIÓN, BARRIO, COLONIA Y/O FRACCIONAMIENTO.	VALOR EN UMA's POR M <sup>2</sup>
SECTOR	COLONIA	CALLE	NOMBRE DE VIALIDAD	
023	047	013	CALLE 21 DE MARZO	2.30
023	047	014	CALLE 24 DE FEBRERO	2.30
023	047	015	CALLE 25 DE DICIEMBRE	2.30
023	047	016	CALLE 30 DE ABRIL	2.30
023	047	017	CALLE 5 DE FEBRERO	2.30
023	047	018	CALLE 5 DE MAYO	2.30
023	047	019	CALLE PROLONGACIÓN 16 DE SEPTIEMBRE	2.30
023	047	020	CALLE PROLONGACIÓN 20 DE NOVIEMBRE	2.30
023	047	021	CALLE PROLONGACIÓN 6 DE JULIO	2.30
<b>FRANCISCO JAVIER MINA</b>				
023	289	022	ANDADOR CERRO DEL BELLACO	1.58
023	289	023	ANDADOR CLEOPATRA	1.58
023	289	024	ANDADOR CONGRESO MEXICANO	1.58
023	289	025	ANDADOR CRISTÓBAL NAVA	1.58
023	289	026	ANDADOR EL VENADITO	1.58
023	289	027	ANDADOR JUNTA DE JAUJILLA	1.58
023	289	028	ANDADOR LOS REMEDIOS	1.58
023	289	029	ANDADOR NEPTUNO	1.58
023	289	030	ANDADOR PAMPLONA	1.58
023	289	031	ANDADOR SANTANDER	1.58
023	289	032	ANDADOR ZARAGOZA	1.58
023	289	033	AVENIDA AMO TORRES	2.50
023	289	034	AVENIDA ENCARNACIÓN ORTIZ	2.50
023	289	035	AVENIDA NAVARRA	2.50
023	289	036	AVENIDA PEDRO MORENO	2.50
023	289	037	AVENIDA SOTO LA MARINA	2.50
<b>JOSÉ MARÍA IZAZAGA</b>				
023	340	038	ANDADOR RÍO AMACUZAC	1.58
023	340	039	ANDADOR RÍO ATOYAC	1.58
023	340	040	ANDADOR RÍO CARRIZAL	1.58
023	340	041	ANDADOR RÍO CHIQUITO	1.58
023	340	042	ANDADOR RÍO COPALA	1.58
023	340	043	ANDADOR RÍO COYUCA	1.58
023	340	044	ANDADOR RÍO COYUQUIYA	1.58
023	340	045	ANDADOR RÍO CUTZAMALA	1.58
023	340	046	ANDADOR RÍO LA UNIÓN	1.58



## PODER LEGISLATIVO

No. DE CLAVE			NOMBRE DEL CONDOMINIO, SUBDIVISIÓN, BARRIO, COLONIA Y/O FRACCIONAMIENTO.	VALOR EN UMA's POR M <sup>2</sup>
SECTOR	COLONIA	CALLE	NOMBRE DE VIALIDAD	
023	340	047	ANDADOR RÍO MARQUELIA	1.58
023	340	048	ANDADOR RÍO MIXTECO	1.58
023	340	049	ANDADOR RÍO NEXPA	1.58
023	340	050	ANDADOR RÍO PÁNUCO	1.58
023	340	051	ANDADOR RÍO PAPAGAYO	1.58
023	340	052	ANDADOR RÍO PETATLÁN	1.58
023	340	053	ANDADOR RÍO POLIUTLA	1.58
023	340	054	ANDADOR RÍO TECOANAPA	1.58
023	340	055	ANDADOR RÍO TECPÁN	1.58
023	340	056	ANDADOR RÍO TLAONERO	1.58
023	340	057	ANDADOR RÍO TLAPANECO	1.58
023	340	058	CALLE RÍO AZUL	2.30
<b>LOMA DE LOS INSURGENTES</b>				
023	416	059	CALLE SIN NOMBRE	1.58
<b>SECTOR CATASTRAL 024</b>				
<b>FLOR</b>				
024	238	001	CALLE PRINCIPAL	1.58
024	238	002	CALLE SIN NOMBRE	1.58
<b>PROSPERA</b>				
024	523	003	CALLE PRINCIPAL	1.58
024	523	004	CALLE PRINCIPAL NORTE - SUR	1.58
024	523	005	CALLE PRINCIPAL PONIENTE - ORIENTE	1.58
024	523	006	CALLE PRINCIPAL SUR - NORTE	1.58
024	523	007	CALLE SIN NOMBRE	1.58
No. DE CLAVE			NOMBRE DEL CONDOMINIO, SUBDIVISIÓN, BARRIO, COLONIA Y/O FRACCIONAMIENTO.	VALOR EN UMA's POR M <sup>2</sup>
SECTOR	COLONIA	CALLE	NOMBRE DE VIALIDAD	
<b>SECTOR CATASTRAL 031</b>				
<b>(SUBDIVISIÓN) HUAXCOMANCO</b>				
031	009	001	ANDADOR 1	2.30



## PODER LEGISLATIVO

No. DE CLAVE			NOMBRE DEL CONDOMINIO, SUBDIVISIÓN, BARRIO, COLONIA Y/O FRACCIONAMIENTO.	VALOR EN UMA's POR M <sup>2</sup>
SECTOR	COLONIA	CALLE	NOMBRE DE VIALIDAD	
031	009	002	ANDADOR 2	2.30
031	009	003	CALLE SIN NOMBRE	2.30
031	009	004	SERVIDUMBRE DE PASO	2.00
No. DE CLAVE			NOMBRE DEL CONDOMINIO, SUBDIVISIÓN, BARRIO, COLONIA Y/O FRACCIONAMIENTO.	VALOR EN UMA's POR M <sup>2</sup>
SECTOR	COLONIA	CALLE	NOMBRE DE VIALIDAD	
<b>SECTOR CATASTRAL 032</b>				
<b>UNIVERSIDAD</b>				
032	641	001	CALLE SIN NOMBRE	1.58
No. DE CLAVE			NOMBRE DEL CONDOMINIO, SUBDIVISIÓN, BARRIO, COLONIA Y/O FRACCIONAMIENTO.	VALOR EN UMA's POR M <sup>2</sup>
SECTOR	COLONIA	CALLE	NOMBRE DE VIALIDAD	
<b>SECTOR CATASTRAL 033</b>				
<b>SIERRA MADRE DEL SUR</b>				
033	595	001	CALLE CERRO EL NARANJO	1.58
033	595	002	CALLE CERRO PIEDRA ANCHA	1.58
033	595	003	CALLE CERRO SAN NICOLÁS	1.58
033	595	004	CALLE CERRO TINOCO	1.58
033	595	005	CALLE CERRO TIOTEPEC	1.58
033	595	006	CALLE CERRO TLACOTEPEC	1.58
<b>VALLE ENCANTADO</b>				
033	649	007	ANDADOR CHILAPA	1.58
033	649	008	CALLE ACAPULCO	2.00
033	649	009	CALLE CHILAPA	2.00
033	649	010	CALLE CHILPANCINGO	2.00
033	649	011	CALLE IGUALA	2.00
033	649	012	CALLE TAXCO	2.00
033	649	013	CALLE ZIHUATANEJO	2.00
<b>VALLE ESCONDIDO</b>				
033	650	014	CALLE ÁLAMOS	1.58
033	650	015	CALLE ALCATRAZ	1.58
033	650	016	CALLE CEDROS	1.58
033	650	017	CALLE NOGALES	1.58
033	650	018	CALLE OLMOS	1.58
033	650	019	CALLE PINOS	1.58



## PODER LEGISLATIVO

No. DE CLAVE			NOMBRE DEL CONDOMINIO, SUBDIVISIÓN, BARRIO, COLONIA Y/O FRACCIONAMIENTO.	VALOR EN UMA's POR M <sup>2</sup>
SECTOR	COLONIA	CALLE	NOMBRE DE VIALIDAD	
033	650	020	CALLE ROBLES	1.58
033	650	021	CALLE SIN NOMBRE	1.58
033	650	022	CALLE TULIPÁN	1.58
<b>VILLAS DE VERDE RICO</b>				
033	687	023	ANDADOR SIN NOMBRE	1.58
033	687	024	CALLE ALCATRAZ	2.00
033	687	025	CALLE DE LAS ROSAS	2.00
033	687	026	CALLE GARDENIAS	2.00
033	687	027	CALLE JAZMÍN	2.00
033	687	028	CALLE LIRIOS	2.00
033	687	029	CALLE TULIPANES	2.00
No. DE CLAVE			NOMBRE DEL CONDOMINIO, SUBDIVISIÓN, BARRIO, COLONIA Y/O FRACCIONAMIENTO.	VALOR EN UMA's POR M <sup>2</sup>
SECTOR	COLONIA	CALLE	NOMBRE DE VIALIDAD	
<b>SECTOR CATASTRAL 034</b>				
<b>(SUBDIVISIÓN) LOS EUCALIPTOS</b>				
034	018	001	CALLE DE ACCESO PRINCIPAL	1.58
034	018	002	CALLE EUCALIPTO	1.58
<b>(SUBDIVISIÓN) TULIPANES 1</b>				
034	032	003	ANDADOR SIN NOMBRE	1.58
034	032	004	CALLE PRINCIPAL	1.58
034	032	005	CAMINO SIN NOMBRE	1.58
<b>AVES DEL PARAÍSO</b>				
034	078	007	CALLE SIN NOMBRE	1.58
<b>CIRIAN II</b>				
034	129	008	CALLE SIN NOMBRE	1.58
<b>EL CIRIAN</b>				
034	199	009	CALLE SIN NOMBRE	1.58
<b>EL CIRIAN AMPLIACIÓN</b>				
034	200	010	CALLE SIN NOMBRE	1.58
<b>EL CIRIAN II</b>				
034	201	011	CALLE SIN NOMBRE	1.58
<b>FRACCIONAMIENTO VILLAS DE TEPANCALCO</b>				
034	284	012	ANDADOR CAMPECHE	2.00
034	284	013	ANDADOR CHIAPAS	2.00





## PODER LEGISLATIVO

No. DE CLAVE			NOMBRE DEL CONDOMINIO, SUBDIVISIÓN, BARRIO, COLONIA Y/O FRACCIONAMIENTO.	VALOR EN UMA's POR M <sup>2</sup>
SECTOR	COLONIA	CALLE	NOMBRE DE VIALIDAD	
034	284	014	ANDADOR CHIHUAHUA	2.00
034	284	015	ANDADOR COLIMA	2.00
034	284	016	ANDADOR DURANGO	2.00
034	284	017	ANDADOR GUANAJUATO	2.00
034	284	018	ANDADOR HIDALGO	2.00
034	284	019	ANDADOR MORELOS	2.00
034	284	020	ANDADOR NAYARIT	2.00
034	284	021	ANDADOR NUEVO LEÓN	2.00
034	284	022	ANDADOR TABASCO	2.00
034	284	023	ANDADOR VERACRUZ	2.00
034	284	024	ANDADOR YUCATÁN	2.00
034	284	025	AVENIDA GUERRERO	3.50
034	284	026	AVENIDA TAMAULIPAS	3.50
034	284	027	CALLE SIN NOMBRE	2.50
034	284	028	CALLE SINALOA	2.50
<b>JARDÍN DE PETAQUILLAS</b>				
034	330	029	CALLE SIN NOMBRE	1.58
<b>LA JOYA</b>				
034	366	030	CALLE SIN NOMBRE	1.58
<b>LOS AGAVES</b>				
034	431	031	CALLE SIN NOMBRE	1.58
<b>VALLE DEL EDÉN</b>				
034	645	032	CALLE SIN NOMBRE	1.58
No. DE CLAVE			NOMBRE DEL CONDOMINIO, SUBDIVISIÓN, BARRIO, COLONIA Y/O FRACCIONAMIENTO.	VALOR EN UMA's POR M <sup>2</sup>
SECTOR	COLONIA	CALLE	NOMBRE DE VIALIDAD	
<b>SECTOR CATASTRAL 035</b>				
<b>(SUBDIVISIÓN) REAL DE LAS LOMAS</b>				
035	021	001	CALLE DEL REY	2.50
035	021	002	CALLE LOMA BONITA	2.50
035	021	003	CALLE LOMA DEL SOL	2.50
035	021	004	CALLE LOMA LARGA	2.50
035	021	005	CALLE LOMA LINDA	2.50
035	021	006	CALLE REAL	2.50
<b>10 DE JUNIO</b>				



## PODER LEGISLATIVO

No. DE CLAVE			NOMBRE DEL CONDOMINIO, SUBDIVISIÓN, BARRIO, COLONIA Y/O FRACCIONAMIENTO.	VALOR EN UMA's POR M <sup>2</sup>
SECTOR	COLONIA	CALLE	NOMBRE DE VIALIDAD	
035	034	007	CALLE BARRANCA DE ATLAMAJAL	1.58
035	034	008	CALLE PRINCIPAL	1.58
035	034	009	CALLE PROFESOR PALEMÓN	1.58
035	034	010	CALLE SIN NOMBRE	1.58
<b>12 DE JULIO</b>				
035	036	011	CALLE SIN NOMBRE	1.58
<b>20 DE MAYO</b>				
035	038	012	CALLE ALCATRACES	1.58
035	038	013	CALLE CLAVELES	1.58
035	038	014	CALLE LAS MARGARITAS	1.58
035	038	015	CALLE ORQUÍDEAS	1.58
<b>ACAUTLA</b>				
035	049	016	CARRETERA NACIONAL MÉXICO - ACAPULCO	7.50
<b>AGUA ZARCA</b>				
035	052	017	ANDADOR PROLONGACIÓN BALTAZAR	1.58
<b>ARBOLEDAS DIAMANTE</b>				
035	070	018	CALLE SIN NOMBRE	1.58
<b>BELLA VISTA</b>				
035	087	019	CALLE ÁLAMO	3.59
035	087	020	CALLE NÍSPERO	3.59
035	087	021	CALLE PROLONGACIÓN NÍSPERO	1.58
035	087	022	CALLE SAN ANDRÉS	3.59
035	087	023	CALLE SIN NOMBRE	3.59
035	087	024	CALLE ZARAGOZA	3.59
<b>BICENTENARIO</b>				
035	088	025	CALLE SIN NOMBRE	1.58
<b>CAMPO BELLO</b>				
035	113	026	CALLE CEREZO	1.58
035	113	027	CALLE CIRUELO	1.58
035	113	028	CALLE DURAZNO	1.58
<b>CAMPO BELLO AMPLIACIÓN</b>				
035	114	029	CALLE SIN NOMBRE	1.58
<b>COLONIA NUEVO MÉXICO</b>				
035	149	030	CALLE AGUAS CALIENTE	1.58
035	149	031	CALLE BAJA CALIFORNIA	1.58



## PODER LEGISLATIVO

No. DE CLAVE			NOMBRE DEL CONDOMINIO, SUBDIVISIÓN, BARRIO, COLONIA Y/O FRACCIONAMIENTO.	VALOR EN UMA's POR M <sup>2</sup>
SECTOR	COLONIA	CALLE	NOMBRE DE VIALIDAD	
035	149	032	CALLE CHIHUAHUA	1.58
035	149	033	CALLE COLIMA	1.58
035	149	034	CALLE COLIMA	1.58
035	149	035	CALLE DISTRITO FEDERAL	1.58
035	149	036	CALLE DURANGO	1.58
035	149	037	CALLE GUANAJUATO	1.58
035	149	038	CALLE GUERRERO	1.58
035	149	039	CALLE JALISCO	1.58
035	149	040	CALLE MICHOACÁN	1.58
035	149	041	CALLE MORELOS	1.58
035	149	042	CALLE NUEVO LEÓN	1.58
035	149	043	CALLE OAXACA	1.58
035	149	044	CALLE PUEBLA	1.58
035	149	045	CALLE QUERÉTARO	1.58
035	149	046	CALLE SAN LUIS POTOSÍ	1.58
035	149	047	CALLE SIN NOMBRE	1.58
035	149	048	CALLE SINALOA	1.58
035	149	049	CALLE SONORA	1.58
035	149	050	CALLE TABASCO	1.58
035	149	051	CALLE TABASCO	1.58
035	149	052	CALLE TAMAULIPAS	1.58
035	149	053	CALLE VERACRUZ	1.58
035	149	054	CALLE YUCATÁN	1.58
035	149	055	CALLE ZACATECAS	1.58
<b>COLONIA U.N.T.C.</b>				
035	151	056	ANDADOR SIN NOMBRE	1.90
035	151	057	CALLE SIN NOMBRE	2.10
<b>COLONIA VALLE DE LAS FLORES</b>				
035	154	058	ANDADOR CEDROS	1.58
035	154	059	ANDADOR SIN NOMBRE	1.58
035	154	060	AVENIDA JAZMÍN	2.50
035	154	061	AVENIDA TULIPANES	2.50
035	154	062	CALLE BUGAMBILIAS	2.00
035	154	063	CALLE CEDROS	2.00
035	154	064	CALLE DE LA ROSA	2.00
035	154	065	CALLE JACARANDAS	2.00



# PODER LEGISLATIVO

No. DE CLAVE			NOMBRE DEL CONDOMINIO, SUBDIVISIÓN, BARRIO, COLONIA Y/O FRACCIONAMIENTO.	VALOR EN UMA's POR M <sup>2</sup>
SECTOR	COLONIA	CALLE	NOMBRE DE VIALIDAD	
035	154	066	CALLE LIRIOS	2.00
035	154	067	CALLE LOS NARDOS	2.00
035	154	068	CALLE ORQUÍDEAS	2.00
<b>COOPERATIVA QUINTA ETAPA</b>				
035	158	069	CALLE SIN NOMBRE	1.58
<b>COXOMULCO</b>				
035	161	070	CALLE SIN NOMBRE	1.58
<b>COXOMULCO AMPLIACIÓN</b>				
035	162	071	CALLE SIN NOMBRE	1.58
<b>CUAUTITLÁN</b>				
035	165	072	CALLE SIN NOMBRE	1.58
<b>DEMÓCRATA</b>				
035	172	073	CALLE SIN NOMBRE	1.58
<b>DEMÓCRATA CUARTA SECCIÓN</b>				
035	173	074	CALLE SIN NOMBRE	1.58
<b>DEMÓCRATA TERCERA SECCIÓN</b>				
035	174	075	CALLE SIN NOMBRE	1.58
<b>DIAMANTE SUR</b>				
035	176	076	CALLE SIN NOMBRE	1.58
<b>DIANA LAURA RIOJAS DE COLOSIO, GUERRERO SUR</b>				
035	178	077	CALLE SIN NOMBRE	1.58
<b>DOCTOR CATALÁN II</b>				
035	184	078	CALLE SIN NOMBRE	1.58
<b>DON ELÍ</b>				
035	186	079	ANDADOR JAZMÍN ADAME GARCÍA	1.58
035	186	080	AVENIDA COLUMBITA	1.58
035	186	081	CALLE AMÉRICA	1.58
035	186	082	CALLE BARRANCA HONDA	1.58
035	186	083	CALLE CARLOS NAIME	1.58
035	186	084	CALLE HÉCTOR NAIME	1.58
035	186	085	CALLE JANNETTE	1.58
035	186	086	CALLE SERGIO NAIME	1.58
035	186	087	CALLE SILVIA NAIME	1.58
<b>ECOLÓGICO DEL SUR</b>				
035	188	088	CALLE SIN NOMBRE	1.58
<b>EL CIRIAN</b>				





# PODER LEGISLATIVO

No. DE CLAVE			NOMBRE DEL CONDOMINIO, SUBDIVISIÓN, BARRIO, COLONIA Y/O FRACCIONAMIENTO.	VALOR EN UMA's POR M <sup>2</sup>
SECTOR	COLONIA	CALLE	NOMBRE DE VIALIDAD	
035	199	089	CALLE SIN NOMBRE	1.58
<b>EL MIRADOR</b>				
035	211	090	CALLE SIN NOMBRE	1.58
<b>FRACCIONAMIENTO LOMA VERDE</b>				
035	259	091	ANDADOR 1	1.58
035	259	092	CALLE PRINCIPAL	2.00
035	259	093	CUARTA CALLE	2.00
035	259	094	DECIMA CALLE	2.00
035	259	095	DECIMA CUARTA CALLE	2.00
035	259	096	DECIMA PRIMERA CALLE	2.00
035	259	097	DECIMA QUINTA CALLE	2.00
035	259	098	DECIMA SEGUNDA CALLE	2.00
035	259	099	DECIMA TERCERA CALLE	2.00
035	259	100	NOVENA CALLE	2.00
035	259	101	OCTAVA CALLE	2.00
035	259	102	PRIMERA CALLE	2.00
035	259	103	QUINTA CALLE	2.00
035	259	104	SEGUNDA CALLE	2.00
035	259	105	SÉPTIMA CALLE	2.00
035	259	106	SEXTA CALLE	2.00
035	259	107	TERCERA CALLE	2.00
<b>FRACCIONAMIENTO PASEO DEL SUR</b>				
035	267	108	AVENIDA CALIFORNIA	4.50
035	267	109	AVENIDA MÉXICO	4.50
035	267	110	CALLE CANCÚN	3.80
035	267	111	CALLE MÉRIDA	3.80
035	267	112	CALLE OAXACA	3.80
035	267	113	CALLE VILLA HERMOSA	3.80
035	267	114	CARRETERA NACIONAL MÉXICO - ACAPULCO	8.67
<b>FRACCIONAMIENTO RESIDENCIAL JARDINES VICTORIA</b>				
035	273	115	CALLE BAJA CALIFORNIA	4.04
035	273	116	CALLE DE LAS ORQUÍDEAS	4.04
035	273	117	CALLE DE LOS LIRIOS	4.04
035	273	118	CIRCUITO DEL BOSQUE	4.04
<b>FRACCIONAMIENTO RÍO AZUL SEGUNDA ETAPA</b>				
035	274	119	CALLE PROLONGACIÓN CERRADA RÍO COLORADO	3.50



## PODER LEGISLATIVO

No. DE CLAVE			NOMBRE DEL CONDOMINIO, SUBDIVISIÓN, BARRIO, COLONIA Y/O FRACCIONAMIENTO.	VALOR EN UMA's POR M <sup>2</sup>
SECTOR	COLONIA	CALLE	NOMBRE DE VIALIDAD	
035	274	120	CALLE PROLONGACIÓN RÍO BRAVO	3.50
035	274	121	CALLE PROLONGACIÓN RÍO COLORADO	3.50
035	274	122	CALLE RÍO COATÁN	3.50
035	274	123	CALLE RÍO CONCHOS	3.50
035	274	124	CALLE RÍO FUERTE	3.50
035	274	125	CALLE RÍO PURIFICACIÓN	3.50
035	274	126	CALLE RÍO SUCHIATE	3.50
035	274	127	CALLE RÍO YAQUI	3.50
<b>HÉROES DEL MAGISTERIO</b>				
035	307	128	CALLE CAMINO REAL	1.58
035	307	129	CALLE PRINCIPAL	1.58
035	307	130	CALLE PROFESOR GENARO	1.58
035	307	131	CALLE PROFESOR LUCIO CABAÑAS	1.58
035	307	132	CIRCUITO PROFESOR MISAEL	1.58
<b>JUAN ESCUTIA</b>				
035	342	133	CALLE SIN NOMBRE	1.58
<b>LA AUTOPISTA</b>				
035	348	134	CALLE ALPOYECA	1.58
035	348	135	CALLE COATZACOALCOS	1.58
035	348	136	CALLE IGUALA	1.58
035	348	137	CALLE LA VENTA	1.58
035	348	138	CALLE MILPILLAS	1.58
035	348	139	CALLE PALMILLAS	1.58
035	348	140	CALLE PALO BLANCO	1.58
035	348	141	CALLE PASO MORELOS	1.58
035	348	142	CALLE PRINCIPAL	1.58
035	348	143	CALLE TEPOZTLÁN	1.58
<b>LA FLORESTA II</b>				
035	358	144	ANDADOR GARDENIAS	1.58
035	358	145	ANDADOR JAZMÍN	1.58
035	358	146	ANDADOR MARGARITA	1.58
035	358	147	ANDADOR VIOLETA	1.58
035	358	148	CALLE SIN NOMBRE	1.58
<b>LA FORTUNA</b>				
035	361	149	ANDADOR CAOBA	1.58
035	361	150	CALLE ÁLAMOS	1.58



## PODER LEGISLATIVO

No. DE CLAVE			NOMBRE DEL CONDOMINIO, SUBDIVISIÓN, BARRIO, COLONIA Y/O FRACCIONAMIENTO.	VALOR EN UMA's POR M <sup>2</sup>
SECTOR	COLONIA	CALLE	NOMBRE DE VIALIDAD	
035	361	151	CALLE ENCINO	1.58
035	361	152	CALLE ROBLE	1.58
<b>LA LOMITA</b>				
035	370	153	CALLE SIN NOMBRE	1.58
<b>LAS AVES</b>				
035	387	154	CALLE SIN NOMBRE	1.58
<b>LOMA BONITA</b>				
035	411	155	CALLE SIN NOMBRE	1.58
<b>LOMA DE CORTES</b>				
035	413	156	ANDADOR AGUSTÍN R.	1.58
035	413	157	ANDADOR LEONA VICARIO	1.58
035	413	158	ANDADOR MA. LUISA MARTÍNEZ	1.58
035	413	159	ANDADOR SOR JUANA	1.58
035	413	160	ANDADOR TOMASA ESTÉVEZ	1.58
035	413	161	CALLE CARMEN SERDÁN	1.58
035	413	162	CALLE CERRADA ADELA	1.58
035	413	163	CALLE EUCARIA APREZA	1.58
035	413	164	CALLE EUSTACIA PASTENES	1.58
035	413	165	CALLE JOSEFA ORTIZ DE DOMÍNGUEZ	1.58
035	413	166	CALLE MARGARITA MAZA DE JUÁREZ	1.58
035	413	167	CIRCUITO SIN NOMBRE	1.58
<b>LOMA HERMOSA</b>				
035	417	168	CALLE LOMA ALEGRE	1.58
035	417	169	CALLE LOMA BLANCA	1.58
035	417	170	CALLE LOMA DE ALMODÓVAR	1.58
035	417	171	CALLE LOMA DE ÁNGEL	1.58
035	417	172	CALLE LOMA DE AURORA	1.58
035	417	173	CALLE LOMA DE CHAPULTEPEC	1.58
035	417	174	CALLE LOMA DE CORTES	1.58
035	417	175	CALLE LOMA DE LA AURORA	1.58
035	417	176	CALLE LOMA VERDE	1.58
<b>LOMA SANTIAGO</b>				
035	418	177	CALLE LOMA DE SANTANA	1.58
<b>LOMAS DEL SUR</b>				
035	428	178	AVENIDA CAJIGAS	1.58
035	428	179	CALLE CORTEZ	1.58



## PODER LEGISLATIVO

No. DE CLAVE			NOMBRE DEL CONDOMINIO, SUBDIVISIÓN, BARRIO, COLONIA Y/O FRACCIONAMIENTO.	VALOR EN UMA's POR M <sup>2</sup>
SECTOR	COLONIA	CALLE	NOMBRE DE VIALIDAD	
035	428	180	CALLE CRUZ	1.58
035	428	181	CALLE HERRERA	1.58
035	428	182	CALLE ISLAS	1.58
035	428	183	CALLE JUÁREZ	1.58
035	428	184	CALLE LIMA	1.58
035	428	185	CALLE RAMÍREZ	1.58
<b>LOS PALMOS</b>				
035	443	186	CALLE SIN NOMBRE	1.58
<b>LOS PINOS</b>				
035	445	187	ANDADOR CUARTO	1.58
035	445	188	ANDADOR PRIMERO	1.58
035	445	189	ANDADOR SEGUNDO	1.58
035	445	190	ANDADOR SIN NOMBRE	1.58
035	445	191	ANDADOR TERCERO	1.58
035	445	192	CALLE 21 DE MARZO	1.58
035	445	193	CALLE 5 DE FEBRERO	1.58
035	445	194	CALLE 5 DE MAYO	1.58
035	445	195	CALLE CEDRO	1.58
035	445	196	CALLE CUAUHTÉMOC	1.58
035	445	197	CALLE INSURGENTES	1.58
035	445	198	CALLE JAZMÍN	1.58
035	445	199	CALLE JUÁREZ	1.58
035	445	200	CALLE LOS LAURELES	1.58
035	445	201	CALLE NIÑOS HÉROES	1.58
035	445	202	CALLE ROBLE	1.58
035	445	203	CALLE ZAPATA	1.58
<b>LOS REYES</b>				
035	448	204	CALLE SIN NOMBRE	1.58
<b>LOS TULIPANES</b>				
035	452	205	CALLE SIN NOMBRE	1.58
<b>LOS VIRREYES</b>				
035	453	206	CALLE NORTE DE PETAQUILLAS	2.16
035	453	207	CALLE PRIMRA CERRADA DE VIRREYES	2.16
035	453	208	CALLE VIRREYES	2.16
<b>MAGISTERIAL ZACAZONAPAN III</b>				
035	456	209	CALLE SIN NOMBRE	1.58





# PODER LEGISLATIVO

No. DE CLAVE			NOMBRE DEL CONDOMINIO, SUBDIVISIÓN, BARRIO, COLONIA Y/O FRACCIONAMIENTO.	VALOR EN UMA's POR M <sup>2</sup>
SECTOR	COLONIA	CALLE	NOMBRE DE VIALIDAD	
<b>MAGNOLIAS</b>				
035	457	210	CALLE SIN NOMBRE	1.58
<b>MAR DEL CORAL</b>				
035	459	211	ANDADOR 1	1.58
035	459	212	ANDADOR 2	1.58
035	459	213	ANDADOR 3	1.58
035	459	214	ANDADOR 4	1.58
035	459	215	ANDADOR 5	1.58
035	459	216	CALLE RIO ÁLAMOS	2.00
035	459	217	CALLE RIO BALSAS	2.00
035	459	218	CALLE RIO BRAVO	2.00
035	459	219	CALLE RIO GRIJALVA	2.00
035	459	220	CALLE RIO LERMA	2.00
035	459	221	CALLE RIO NAZAS	2.00
035	459	222	CALLE RIO PANUCO	2.00
035	459	223	CALLE RIO PAPAGAYO	2.00
035	459	224	CALLE RIO PAPALOAPAN	2.00
035	459	225	CALLE RIO TAMESÍ	2.00
035	459	226	CALLE RIO USUMACINTA	2.00
035	459	227	CALLE RIO VERDE	2.00
035	459	228	CALLE RIO YAQUI	2.00
<b>MARAVILLAS</b>				
035	460	229	CALLE SIN NOMBRE	1.58
<b>MIRNA ACEVEDO DE JUÁREZ CISNEROS</b>				
035	466	230	CALLE SIN NOMBRE	1.58
<b>NUEVO HORIZONTE PARA GUERRERO CAMPESTRE</b>				
035	481	231	CALLE ÁLAMO	1.58
035	481	232	CALLE BUGAMBILIAS	1.58
035	481	233	CALLE CEDROS	1.58
035	481	234	CALLE FRESNO	1.58
035	481	235	CALLE JACARANDAS	1.58
035	481	236	CALLE LAUREL	1.58
035	481	237	CALLE PINOS	1.58
<b>PALACIOS</b>				
035	502	238	CALLE SIN NOMBRE	1.58
<b>PETAQUILLAS</b>				



## PODER LEGISLATIVO

No. DE CLAVE			NOMBRE DEL CONDOMINIO, SUBDIVISIÓN, BARRIO, COLONIA Y/O FRACCIONAMIENTO.	VALOR EN UMA's POR M <sup>2</sup>
SECTOR	COLONIA	CALLE	NOMBRE DE VIALIDAD	
035	511	239	ANDADOR 1	1.58
035	511	240	ANDADOR 2	1.58
035	511	241	ANDADOR SIN NOMBRE	1.58
035	511	242	CALLE 5 DE FEBRERO	3.59
035	511	243	CALLE ÁLAMO	3.59
035	511	244	CALLE ALLENDE	3.59
035	511	245	CALLE ÁLVARO OBREGÓN	4.32
035	511	246	CALLE BALTAZAR R. LEYVA MANCILLA	3.59
035	511	247	CALLE BARRANCA DE TLAMAJA	1.58
035	511	248	CALLE BENITO JUÁREZ	3.59
035	511	249	CALLE CAMINO REAL	1.58
035	511	250	CALLE CERRADA LÁZARO CÁRDENAS	1.58
035	511	251	CALLE CERRADA PRIMERO DE MAYO	1.58
035	511	252	CALLE CONSTITUCIÓN	4.32
035	511	253	CALLE CORREGIDORA	3.59
035	511	254	CALLE CUAUHTÉMOC	3.59
035	511	255	CALLE DEL CAMPOSANTO	3.59
035	511	256	CALLE EMILIANO ZAPATA	3.59
035	511	257	CALLE FLORENCIO VILLARREAL	3.59
035	511	258	CALLE FRANCISCO I. MADERO	3.59
035	511	259	CALLE FRANCISCO JAVIER MINA	3.59
035	511	260	CALLE FRANCISCO VILLAREAL	3.59
035	511	261	CALLE GALEANA	3.59
035	511	262	CALLE GUADALUPE VICTORIA	3.59
035	511	263	CALLE HERMELINDO GALEANA	3.59
035	511	264	CALLE HUACAPA	1.58
035	511	265	CALLE IGNACIO MANUEL ALTAMIRANO	3.59
035	511	266	CALLE JAIME NUNO	3.59
035	511	267	CALLE JUAN N. ÁLVAREZ	3.59
035	511	268	CALLE LA CALERA	3.59
035	511	269	CALLE LÁZARO CÁRDENAS	3.59
035	511	270	CALLE LERDO DE TEJADA	3.59
035	511	271	CALLE LINDA VISTA	3.59
035	511	272	CALLE LORENZO VILLARREAL	3.59
035	511	273	CALLE MATAMOROS	3.59
035	511	274	CALLE MELCHOR OCAMPO	3.59



## PODER LEGISLATIVO

No. DE CLAVE			NOMBRE DEL CONDOMINIO, SUBDIVISIÓN, BARRIO, COLONIA Y/O FRACCIONAMIENTO.	VALOR EN UMA's POR M <sup>2</sup>
SECTOR	COLONIA	CALLE	NOMBRE DE VIALIDAD	
035	511	275	CALLE MINA	3.59
035	511	276	CALLE MORELOS	3.59
035	511	277	CALLE NICOLÁS BRAVO	3.59
035	511	278	CALLE NIÑOS HÉROES	3.59
035	511	279	CALLE NÍSPERO	3.59
035	511	280	CALLE NOGALES	3.59
035	511	281	CALLE PAROTAS	3.59
035	511	282	CALLE PROLONGACIÓN MATAMOROS	1.58
035	511	283	CALLE RUBÉN MORA	3.59
035	511	284	CALLE SAN ANDRÉS	3.59
035	511	285	CALLE SAN ÁNGEL	3.59
035	511	286	CALLE VICENTE GUERRERO	3.59
035	511	287	CALLE ZARAGOZA	3.59
035	511	288	CARRETERA NACIONAL MÉXICO - ACAPULCO	7.50
035	511	289	CARRETERA PETAQUILLAS - COLOTLIPA	5.00
<b>PROGRESO</b>				
035	522	290	ANDADOR 20 DE NOVIEMBRE	1.58
035	522	291	ANDADOR 5	1.58
035	522	292	ANDADOR SIN NOMBRE	1.58
035	522	293	CALLE JOSÉ MARÍA MORELOS Y PAVÓN	3.59
035	522	294	CALLE SIN NOMBRE	1.58
<b>QUETZALCOÁTL</b>				
035	526	295	CALLE SIN NOMBRE	1.58
<b>REAL DEL VALLE</b>				
035	529	296	CALLE VALLE DE LOS AHUEHUETES	1.58
035	529	297	CALLE VALLE DE LOS CEREZOS	1.58
035	529	298	CALLE VALLE DE LOS DURAZNOS	1.58
035	529	299	CALLE VALLE DE LOS ÉBANOS	1.58
035	529	300	CALLE VALLE DE LOS ENCINOS	1.58
035	529	301	CALLE VALLE DE LOS LIMONES	1.58
035	529	302	CALLE VALLE DE LOS NARANJOS	1.58
035	529	303	CALLE VALLE DE LOS NOGALES	1.58
035	529	304	CALLE VALLE DE LOS PINOS	1.58
<b>REAL DEL VALLE 2</b>				
035	530	305	CALLE SIN NOMBRE	1.58
<b>REPÚBLICA</b>				



## PODER LEGISLATIVO

No. DE CLAVE			NOMBRE DEL CONDOMINIO, SUBDIVISIÓN, BARRIO, COLONIA Y/O FRACCIONAMIENTO.	VALOR EN UMA's POR M <sup>2</sup>
SECTOR	COLONIA	CALLE	NOMBRE DE VIALIDAD	
035	536	306	CALLE ACCESO PRINCIPAL	1.58
035	536	307	CALLE CHIAPAS	1.58
035	536	308	CALLE COAHUILA	1.58
035	536	309	CALLE GUERRERO	1.58
035	536	310	CALLE HIDALGO	1.58
035	536	311	CALLE MORELOS	1.58
035	536	312	CALLE OAXACA	1.58
035	536	313	CALLE VERACRUZ	1.58
<b>SAN AGUSTÍN AMPLIACIÓN</b>				
035	557	314	CALLE DARBELIO ARREDONDO	1.58
035	557	315	CALLE INDALECIO RAMIREZ	1.58
035	557	316	CALLE ORILLA DEL RIO HUACAPA	1.58
035	557	317	CALLE SIN NOMBRE	1.58
<b>SANTA FE</b>				
035	578	318	ANDADOR 1	1.58
035	578	319	ANDADOR 4	1.58
035	578	320	ANDADOR 5	1.58
035	578	321	ANDADOR SIN NOMBRE	1.58
035	578	322	CALLE PROLONGACIÓN MORELOS	1.58
<b>SANTA ROSA</b>				
035	583	323	CALLE SIN NOMBRE	1.58
<b>SANTA ROSA AMPLIACIÓN</b>				
035	584	324	CALLE SIN NOMBRE	1.58
<b>SENTIMIENTOS DE LA NACIÓN</b>				
035	590	325	CALLE PRIMER CONGRESO DE LA UNIÓN	1.58
035	590	326	CALLE ÁLVARO OBREGÓN	1.58
035	590	327	CALLE ANDRÉS QUINTANA ROO	1.58
035	590	328	CALLE CARLOS MA. B.	1.58
035	590	329	CALLE CHANTE LUNA	1.58
035	590	330	CALLE DIPUTADO CARLOS MA. BUS.	1.58
035	590	331	CALLE DIPUTADO JOSÉ MA. COS.	1.58
035	590	332	CALLE GABINO BARRERA	1.58
035	590	333	CALLE GENARO VÁZQUEZ R.	1.58
035	590	334	CALLE HERMANOS GALEANA	1.58
035	590	335	CALLE IGNACIO ALLENDE	1.58
035	590	336	CALLE IGNACIO MANUEL ALTAMIRANO	1.58





## PODER LEGISLATIVO

No. DE CLAVE			NOMBRE DEL CONDOMINIO, SUBDIVISIÓN, BARRIO, COLONIA Y/O FRACCIONAMIENTO.	VALOR EN UMA's POR M <sup>2</sup>
SECTOR	COLONIA	CALLE	NOMBRE DE VIALIDAD	
035	590	337	CALLE IGNACIO RAYÓN	1.58
035	590	338	CALLE JOSÉ MA. LICERGA	1.58
035	590	339	CALLE JOSÉ MA. MURGIA G.	1.58
035	590	340	CALLE JOSÉ MARÍA MORELOS Y PAVÓN	1.58
035	590	341	CALLE JOSÉ SIXTO V.	1.58
035	590	342	CALLE JUAN N. ÁLVAREZ	1.58
035	590	343	CALLE JUAN R. ESCUDERO	1.58
035	590	344	CALLE LEONA VICARIO M.	1.58
035	590	345	CALLE LEONARDO BRAVO	1.58
035	590	346	CALLE LUCIO CABAÑAS B.	1.58
035	590	347	CALLE NICOLÁS BRAVO RUEDA	1.58
035	590	348	CALLE SIMÓN BLANCO	1.58
035	590	349	CALLE SOR JUANA INÉS DE LA CRUZ	1.58
035	590	350	CALLE VALERIO TRUJANO	1.58
035	590	351	CALLE VICENTE GUERRERO	1.58
<b>SOLE MÍO</b>				
035	598	352	CIRCUITO ORIENTE	1.58
<b>TEMANAZTEPEC</b>				
035	604	353	CALLE SIN NOMBRE	1.58
<b>TETIPAN PRIMERA SECCIÓN</b>				
035	613	354	CALLE SIN NOMBRE	1.58
<b>TETIPAN SEGUNDA SECCIÓN</b>				
035	614	355	CALLE SIN NOMBRE	1.58
<b>TETIPAN TERCERA SECCIÓN</b>				
035	615	356	CALLE SIN NOMBRE	1.58
<b>TLAUTEPEC</b>				
035	626	357	CALLE SIN NOMBRE	1.58
<b>TLILZAPOATLANCO</b>				
035	627	358	ANDADOR 1	1.58
035	627	359	ANDADOR 2	1.58
035	627	360	ANDADOR 3	1.58
035	627	361	ANDADOR 4	1.58
035	627	362	CALLE PRINCIPAL	1.58
<b>UNIVERSIDAD DE PETAQUILLAS</b>				
035	642	363	CALLE SIN NOMBRE	1.58
<b>VALLE DORADO</b>				



## PODER LEGISLATIVO

No. DE CLAVE			NOMBRE DEL CONDOMINIO, SUBDIVISIÓN, BARRIO, COLONIA Y/O FRACCIONAMIENTO.	VALOR EN UMA's POR M <sup>2</sup>
SECTOR	COLONIA	CALLE	NOMBRE DE VIALIDAD	
035	646	364	ANDADOR 10	1.58
035	646	365	ANDADOR 3	1.58
035	646	366	AVENIDA LAS TORRES	1.58
035	646	367	CALLE BAJA CALIFORNIA	1.58
035	646	368	CALLE COLIMA	1.58
035	646	369	CALLE DURANGO	1.58
035	646	370	CALLE GUADALAJARA	1.58
035	646	371	CALLE MONTERREY	1.58
035	646	372	CALLE MORELIA	1.58
035	646	373	CALLE SINALOA	1.58
<b>VALLE VERDE SUR</b>				
035	654	374	CALLE SIN NOMBRE	1.58
<b>VILLA CORALES</b>				
035	662	375	CALLE SIN NOMBRE	1.58
<b>VILLA CORTES</b>				
035	663	376	CALLE AMATISTA	1.58
035	663	377	CALLE CIRCONIA	1.58
035	663	378	CALLE DIAMANTE	1.58
035	663	379	CALLE ESMERALDA	1.58
035	663	380	CALLE RUBÍ	1.58
035	663	381	CALLE TOPACIO	1.58
035	663	382	CALLE ZAFIRO	1.58
<b>VILLA SANTA LUCIA</b>				
035	677	383	CALLE SIN NOMBRE	1.58
<b>VILLAS DE SAN JOSÉ</b>				
035	685	384	CALLE SIN NOMBRE	1.58
<b>VILLAS MAGISTERIALES</b>				
035	690	385	CALLE CARITINO MALDONADO	2.16
035	690	386	CALLE GABINO BARREDA	2.16
035	690	387	CALLE IGNACIO MANUEL ALTAMIRANO	2.16
035	690	388	CALLE JAIME TORRES BODET	2.16
035	690	389	CALLE JOSÉ VASCONCELOS	2.16
035	690	390	CALLE MOISÉS SÁENZ	2.16
<b>XOXOCOTILÁN</b>				
035	704	391	CALLE SIN NOMBRE	1.58
<b>ZACAZONAPA</b>				



## PODER LEGISLATIVO

No. DE CLAVE			NOMBRE DEL CONDOMINIO, SUBDIVISIÓN, BARRIO, COLONIA Y/O FRACCIONAMIENTO.	VALOR EN UMA's POR M <sup>2</sup>
SECTOR	COLONIA	CALLE	NOMBRE DE VIALIDAD	
035	705	392	CALLE SIN NOMBRE	1.58
<b>ZACAZONAPAN III, SECCIÓN XVIII DEL SUSPEG</b>				
035	706	393	CALLE SIN NOMBRE	1.58
<b>ZULAMAITIC</b>				
035	710	394	CALLE SIN NOMBRE	1.58
<b>ZULAMAITIC I</b>				
035	711	395	CALLE SIN NOMBRE	1.58
<b>ZULAMAITIC II</b>				
035	712	396	CALLE SIN NOMBRE	1.58
No. DE CLAVE			NOMBRE DEL CONDOMINIO, SUBDIVISIÓN, BARRIO, COLONIA Y/O FRACCIONAMIENTO.	VALOR EN UMA's POR M <sup>2</sup>
SECTOR	COLONIA	CALLE	NOMBRE DE VIALIDAD	
<b>SECTOR CATASTRAL 036</b>				
<b>BOSQUES DE ACAPULCO</b>				
036	089	001	CALLE SIN NOMBRE	1.58
<b>CAMPESTRE VALLE DE LOS PINOS</b>				
036	112	002	CALLE SIN NOMBRE	1.58
<b>FIDEICOMISO GUERRERO INDUSTRIAL</b>				
036	236	003	CALLE SIN NOMBRE	1.58
<b>HUERTAS AGROPECUARIAS EL CARACOL</b>				
036	310	004	CALLE SIN NOMBRE	1.58
<b>HUERTAS PANORÁMICAS EL OCOTITO</b>				
036	311	005	CALLE SIN NOMBRE	1.58
<b>OCOTITO</b>				
036	488	006	CALLE SIN NOMBRE	1.58
<b>PARAÍSO CAMPESTRE DE ACAPULCO</b>				
036	506	007	CALLE SIN NOMBRE	1.58
No. DE CLAVE			NOMBRE DEL CONDOMINIO, SUBDIVISIÓN, BARRIO, COLONIA Y/O FRACCIONAMIENTO.	VALOR EN UMA's POR M <sup>2</sup>
SECTOR	COLONIA	CALLE	NOMBRE DE VIALIDAD	
<b>SECTOR CATASTRAL 037</b>				
<b>AMOJILECA</b>				
037	064	001	CALLE SIN NOMBRE	1.58
<b>LAGUNILLAS</b>				
037	383	002	CALLE SIN NOMBRE	1.58



## PODER LEGISLATIVO

No. DE CLAVE			NOMBRE DEL CONDOMINIO, SUBDIVISIÓN, BARRIO, COLONIA Y/O FRACCIONAMIENTO.	VALOR EN UMA's POR M <sup>2</sup>
SECTOR	COLONIA	CALLE	NOMBRE DE VIALIDAD	
<b>LAS MARGARITAS</b>				
037	393	003	CALLE SIN NOMBRE	1.58
No. DE CLAVE			NOMBRE DEL CONDOMINIO, SUBDIVISIÓN, BARRIO, COLONIA Y/O FRACCIONAMIENTO.	VALOR EN UMA's POR M <sup>2</sup>
SECTOR	COLONIA	CALLE	NOMBRE DE VIALIDAD	
<b>SECTOR CATASTRAL 038</b>				
<b>BUENAVISTA DE LA SALUD</b>				
038	097	001	CALLE SIN NOMBRE	1.58
No. DE CLAVE			NOMBRE DEL CONDOMINIO, SUBDIVISIÓN, BARRIO, COLONIA Y/O FRACCIONAMIENTO.	VALOR EN UMA's POR M <sup>2</sup>
SECTOR	COLONIA	CALLE	NOMBRE DE VIALIDAD	
<b>SECTOR CATASTRAL 044</b>				
<b>MOHONERAS</b>				
044	469	001	CALLE SIN NOMBRE	1.58

### III.- TABLAS DE VALORES UNITARIOS SEGÚN SU USO Y CLASE.

USO	CLASE	CLAVE DE CONSTRUCCIÓN	VALOR EN UMA's POR M <sup>2</sup>
HABITACIONAL	PRECARIA	HAA	1.90
	ECONÓMICA	HAB	2.85
	INTERÉS SOCIAL	HAC	3.33
	REGULAR	HAD	4.75
	INTERÉS MEDIO	HAE	6.65
	BUENA	HAF	9.80
	MUY BUENA	HAG	12.91
	LUJO	HAH	20.38





## PODER LEGISLATIVO

### DESCRIPCIÓN DE LAS CARACTERÍSTICAS DE CONSTRUCCIÓN HABITACIONAL SEGÚN SU CLASE.

**1.- PRECARIA:** Vivienda generalmente sin proyecto y autoconstruida. Situada en asentamientos irregulares, sin traza urbana definida y prácticamente sin servicios. Se localizan en la periferia de las ciudades.

Materiales de mala calidad. Sin cimentación; estructuras de madera o sin estructura; muros de carrizo, palma, embarro, lámina negra, cartón, madera o adobe. Techos de viga y palma, vigas o polines de madera y lámina negra o de cartón.

No tiene acabados; pisos de tierra apisonada o firme rústico de cemento; claros menores a 3.0 metros.

**2.- ECONÓMICA:** Sin proyecto. Con algunos servicios municipales. Se encuentra en zonas de tipo popular o medio bajo. Se localiza en zonas periféricas o de asentamientos espontáneos.

Calidad de construcción baja; sin acabados o de baja calidad; sin cimentación o de mampostería o concreto ciclópeo; muros de carga, predominando el adobe, ladrillo y block; techos de terrado sobre vigas y duelas de madera, vigas de madera con lámina galvanizada o de cartón, o en su caso de losa de concreto sin acabados o de baja calidad. Pisos de tierra apisonada, firme de cemento escobillado o pulido; pintura de cal o pintura vinílica de tipo económico.

**3.- INTERÉS SOCIAL:** Cuentan con proyecto definido, y la mayoría de los servicios municipales: Producto de programas oficiales de vivienda. Son viviendas con una o dos plantas. La superficie del lote fluctúa entre 120 y 200 metros cuadrados, a excepción de los construidos en condominio que puede ser menor, y la superficie construida varía entre 35 y 80 metros cuadrados. Se localizan en zonas específicas o en fraccionamientos.

Materiales de mediana calidad, económicos. Cimentación a base de losa de concreto armado, block relleno o de concreto ciclópeo. Muros de carga con refuerzos horizontales y verticales de block o ladrillo. Claros cortos menores a 3.5 metros. Techos de vigas de losa de concreto de baja capacidad, acabados aparentes de estuco, pintura de tipo económico.

**4.- REGULAR:** Proyecto definido, funcional y característico. Se encuentran en fraccionamientos que cuentan con todos los servicios. Lotes de terreno de entre 120 y 200 metros cuadrados en promedio y de 120 metros cuadrados de construcción en promedio. Se localiza en zonas consolidadas de los centros de población y en fraccionamientos residenciales medios.

Cimientos de mampostería, concreto ciclópeo, rodapié de block relleno con concreto. Estructuras con castillos y dadas de cerramiento. Claros medios de 4.0

metros. Muros de carga de ladrillo, block, o piedra. Los techos suelen ser de losa asbesto, terrado o lámina galvanizada, los acabados en pisos y muros son de regular calidad.

**5.- INTERÉS MEDIO:** Proyecto definido, funcional y característico. Se encuentran en fraccionamientos que cuentan con todos los servicios. Lotes de terreno de entre 120 y 200 metros cuadrados en promedio y de 120 metros cuadrados de construcción en promedio. Se localiza en zonas consolidadas de los centros de población y en fraccionamientos residenciales medios.

Cimientos de mampostería, concreto ciclópeo, rodapié de block relleno con concreto. Estructuras con castillos y dadas de cerramiento. Claros medios de 4.0 metros. Muros de carga de ladrillo, block, o piedra. Los techos suelen ser de losa asbesto, terrado o lámina galvanizada, los acabados en pisos y muros son de regular calidad.

**6.- BUENA:** Disponen de un proyecto definido, funcional y de calidad. Se encuentran en fraccionamientos residenciales de clase media a media alta, que cuentan con todos los servicios públicos. Elementos, materiales y mano de obra de calidad. Disponen de una superficie del lote de entre 200 y 500 metros cuadrados en promedio y su área construida de 1 a 1.5 veces la superficie del terreno.

Elementos estructurales de buena calidad, con castillos, dadas de cerramiento, columnas y trabes. Cimientos de concreto ciclópeo, mampostería, rodapié de block relleno con concreto. Muros de block o ladrillo. Los claros son de hasta 7.0 metros. Techos y entrepisos con losas de concreto armado. Suelen recubrirse con tejas de regular calidad. Acabados exteriores texturizados, fachaleta, piedra de corte o molduras de concreto, los acabados interiores son de buena calidad.

**7.- MUY BUENA:** Proyecto arquitectónico de muy buena calidad, de diseño especial bien definido, funcional y a veces caprichoso. Amplios espacios construidos con elementos decorativos interior y exteriormente. Todos los servicios públicos. Se encuentran en fraccionamientos privados y exclusivos. Lotes con superficie promedio de 500 metros cuadrados y superficie construida de 1 a 2.5 veces la superficie del terreno.

Elementos estructurales de muy buena calidad a base de castillos, dadas de cerramiento, columnas, trabes, zapatas corridas o zapatas aisladas. Muros de ladrillo o block. Grandes claros de entre 5 y 10 metros. Techos con losa y molduras en todo el perímetro. Recubrimiento de teja de buena calidad. Aplanados de yeso y mezcla maestreados. Acabados exteriores de fachaleta, texturas, piedra de corte, mármol y molduras de cantera. Acabados interiores texturizados, con madera fina, tapices o parcialmente de mármol. Los pisos son de cerámica de primera calidad, mármol, parquet.

**8.- LUJO:** Proyecto arquitectónico previo diseñado exclusivamente para su uso, con espacios habitables más amplios que los mínimos requeridos, cuenta con espacios muy grandes en cada superficie habitable en los que se encuentran Jacuzzis, albercas, fuentes áreas verdes área de juegos palapas.

Cuenta con servicios de calidad como es tanque de gas estacionario instalaciones hidráulicas y sanitarias ocultas, cámaras de videovigilancia, guardia de seguridad, alarmas, alambrado de seguridad puede ser eléctrico.

Acabados en mármol, cantera, cristal, madera fina, metales cromados. Losas a doble altura, nervadas con falso plafón. La cimentación zapatas aisladas corridas o losas de cimentación a base de columnas y trabes.

USO	CLASE	CLAVE DE CONSTRUCCIÓN	VALOR EN UMA's POR M <sup>2</sup>
COMERCIAL	ECONÓMICA	COA	4.07
	REGULAR	COB	8.14
	BUENA	COC	16.31
	MUY BUENA	COD	20.38
	CENTRO COMERCIAL	COE	23.79
	TIENDA DE AUTOSERVICIO	COF	24.45
	TIENDA DE AUTOSERVICIO CON ESTACIONAMIENTO	COG	27.17
	TIENDA DEPARTAMENTAL	COH	30.57
	HOTEL / MOTEL CLASE ECONÓMICA	COI	18.83
	HOTEL / MOTEL CLASE MEDIA	COJ	23.79
	HOTEL / MOTEL CLASE LUJO	COK	27.17
	HOTEL CLASE PLUS	COL	30.57

### DESCRIPCIÓN DE LAS CARACTERÍSTICAS DE CONSTRUCCIÓN COMERCIAL SEGÚN SU CLASE.

**1.- ECONÓMICA:** Edificaciones ubicadas en zonas populares, dando servicio al vecindario circundante. Es posible encontrarlas formando parte de uso mixto (vivienda - comercio). Están destinadas a la venta de productos al detalle. Cuentan con una pieza, a lo mucho dos.



## PODER LEGISLATIVO

Carecen de proyecto; construidas con materiales económicos. Muros de adobe, block o ladrillo. Techos de terrado, lámina galvanizada, asbesto o losa. Acabados casi inexistentes. Pisos de cemento. Las instalaciones son básicas. Claros menores a 3.5 metros; construidos bajo autoconstrucción, o autofinanciamiento.

**2.- REGULAR:** Edificaciones ubicadas en zonas populares o de tipo medio, destinadas a la venta al detalle y a la prestación de servicios.

A veces carecen de proyecto. Cimentación de mampostería, de concreto ciclópeo y block relleno. Muros de carga de ladrillo, block o adobe. Techos de terrado, lámina galvanizada, lámina de asbesto o losa. Aplanados de yeso o mezcla. Acabados discretos y pintura vinílica de tipo económico o cal directas. Instalaciones elementales en cuanto a iluminación y saneamiento. Claros medios de 5 metros.; construidos bajo financiamiento bancario.

**3.- BUENA:** Edificaciones con proyecto definido, funcional y de calidad; materiales de buena calidad. Los encontramos formando parte de la estructura habitacional normalmente en el centro urbano y en zonas comerciales establecidas. Se dedican normalmente a la prestación de servicios y venta de productos diversos.

Elementos estructurales a base de castillos y dalas de cerramiento. Cimentación de mampostería, concreto ciclópeo, rodapié de block relleno y dala de desplante de concreto armado. Muros de ladrillo o block. Techos de losa. Aplanados de yeso y mezcla reglado. Acabados medios con texturas y pintura vinílica o esmalte. Claros medios de 6.0 metros o más; construcción realizada por empresas constructoras; a través de autofinanciamiento o financiamiento bancario.

**4.- MUY BUENA:** Proyecto arquitectónico definido, funcional y exclusivo, cuyo diseño se basa en su uso comercial, normalmente ocupa espacios exclusivos, o manzanas completas con área notable. Cuentan con todos los servicios. Se localizan en zonas exclusivas del área urbana consolidada.

Materiales de muy buena calidad controlados y de lujo. Elementos estructurales con castillos, dalas de cerramiento, trabes y columnas. Cimentación de zapatas corridas, zapatas aisladas o cimentación de cajón. Muros de block y ladrillo. Techos de losa, azotea con molduras. Aplanados de yeso y mezcla maestreados. Acabados texturizados con pintura vinílica, esmalte o barniz. Pisos de cerámica de calidad, parquet, alfombras o mármol. Instalaciones completas, ocultas y diversificadas. Medidas de seguridad. Construidas por empresas constructoras con especialistas.

**5.- CENTRO COMERCIAL:** Proyecto arquitectónico definido, funcional y exclusivo, cuyo diseño se basa en su uso comercial, normalmente ocupa espacios exclusivos, o manzanas completas con área notable. Cuentan con todos los servicios. Se localizan en zonas exclusivas del área urbana consolidada.





## PODER LEGISLATIVO

Materiales de muy buena calidad controlados y de lujo. Elementos estructurales con cimentación a base de zapatas corridas, dados, contratrabes y muros perimetrales de concreto armado, losa de desplante de concreto armado, estructura de columnas y losas reticulares de concreto armado, fachada tipo integral de perfiles de aluminio pesados anodizados en color cristal de 6 mm., andadores y áreas de servicio al público con acabados de lujo, doble altura entre cada nivel, equipo de calefacción y aire acondicionado integral. Construidas por empresas constructoras con especialistas.

**6.- TIENDA DE AUTOSERVICIO:** Proyecto arquitectónico definido, funcional y exclusivo, cuyo diseño se basa en su uso comercial, normalmente ocupa espacios exclusivos, o manzanas completas con área notable. Cuentan con todos los servicios. Se localizan en zonas exclusivas del área urbana consolidada.

Materiales de muy buena calidad controlados y de lujo. Elementos estructurales con cimentación a base de zapatas corridas, dados, contratrabes y muros perimetrales de concreto armado, losa de desplante de concreto armado, estructura de soporte a base de columnas de concreto armado y estructura de techumbre a base de perfiles pesados de acero, altura libre de 6.00 mts., equipo de calefacción y aire acondicionado integral. Construidas por empresas constructoras con especialistas.

**7.- TIENDA DE AUTOSERVICIO CON ESTACIONAMIENTO:** Proyecto arquitectónico definido, funcional y exclusivo, cuyo diseño se basa en su uso comercial, normalmente ocupa espacios exclusivos, o manzanas completas con área notable. Cuentan con todos los servicios. Se localizan en zonas exclusivas del área urbana consolidada.

Materiales de muy buena calidad controlados y de lujo. Elementos estructurales con cimentación a base de zapatas corridas, dados, contratrabes y muros perimetrales de concreto armado, losa de desplante de concreto armado, estructura de soporte a base de columnas de concreto armado y estructura de techumbre a base de perfiles pesados de acero, altura libre de 6.00 mts., equipo de calefacción y aire acondicionado integral. Construidas por empresas constructoras con especialistas.

**8.- TIENDA DEPARTAMENTAL:** Proyecto arquitectónico definido, funcional y exclusivo, cuyo diseño se basa en su uso comercial, normalmente ocupa espacios exclusivos, o manzanas completas con área notable. Cuentan con todos los servicios. Se localizan en zonas exclusivas del área urbana consolidada.

Materiales de muy buena calidad controlados y de lujo. Elementos estructurales con cimentación a base de zapatas corridas, dados, contratrabes y muros perimetrales de concreto armado, losa de desplante de concreto armado, estructura de columnas y losas reticulares de concreto armado, fachada tipo integral de perfiles de aluminio pesados anodizados en color cristal de 6 mm., andadores y áreas de servicio al

público con acabados de lujo, doble altura entre cada nivel, equipo de calefacción y aire acondicionado integral. Construidas por empresas constructoras con especialistas

**9.- HOTEL / MOTEL DE CLASE ECONÓMICA:** Construcciones destinadas al alojamiento de persona transeúnte o vacacional; hecha con materiales de buena o mediana calidad, que no cuenta con estacionamiento, baño propio o compartido, con o sin sistema de cable, agua caliente, ventiladores, con o sin línea telefónica.

**10.- HOTEL / MOTEL DE CLASE MEDIA:** Construcciones destinadas al alojamiento de persona transeúnte o vacacional; hecha con materiales de buena o mediana calidad, que cuenta o no con estacionamiento, baño propio, sistema de cable, agua caliente, ventiladores o aire acondicionado, con línea telefónica con o sin internet.

**11.- HOTEL / MOTEL DE CLASE LUJO:** Construcciones destinadas al alojamiento de persona transeúnte o vacacional, que cuenta con estacionamiento, baño propio, sistema de cable, sistema de circuito cerrado, agua caliente, aire acondicionado, línea telefónica e internet, vigilancia privada.

**12.- HOTEL DE CLASE PLUS:** Construcciones destinadas al alojamiento de persona transeúnte o vacacional, que cuenta con estacionamiento, baño propio, sistema de cable, sistema de circuito cerrado, agua caliente, aire acondicionado e internet, vigilancia privada.

USO	CLASE	CLAVE DE CONSTRUCCIÓN	VALOR EN UMA's POR M <sup>2</sup>
INDUSTRIAL	LIGERA	INA	12.91
	MEDIANA	INB	17.67
	PESADA	INC	20.38

### DESCRIPCIÓN DE LAS CARACTERÍSTICAS DE CONSTRUCCIÓN INDUSTRIAL SEGÚN SU CLASE.

**1.- INDUSTRIAL LIGERA:** Edificaciones con proyectos someros y repetitivos. Materiales y calidad constructiva básica. Normalmente sin divisiones internas. Suelen responder a talleres de costura, talleres artesanales, carpinterías, tabiquerías, etc. Se localizan generalmente en zonas industriales. Elementos estructurales básicos, con elementos de apoyo visibles. Iluminación natural y artificial básica. Pisos de cemento pulido. Instalaciones básicas muy generales. Claros de más de 8.0 metros con elementos horizontales estructurales



## PODER LEGISLATIVO

de más de 1.0 metro de peralte; construidas por empresas constructoras; mediante autofinanciamiento o financiamiento bancario.

**2.- INDUSTRIAL MEDIANA:** Proyectos arquitectónicos definidos, funcionales. Materiales y construcción media. Dispone de divisiones internas. En estas construcciones se engloban las maquiladoras, fábricas, laboratorios e industrias de transformación. Se localizan en zonas y/o parques industriales, en áreas urbanas y urbanizables.

Elementos estructurales de calidad. Cimentación sólida y con elementos estructurales de apoyo combinados. Pisos variados y adecuadas a los productos que fabrican. Techos específicos y adecuados. Acabados y aplanados medios. Instalaciones básicas completas en electricidad, agua potable y saneamiento. Instalaciones especiales con ductos de aire. Construcción realizada por empresas constructoras con especialistas; autofinanciamiento o financiamiento bancario.

**3.- INDUSTRIAL PESADA:** Proyectos arquitectónicos exclusivos, con gran funcionalidad. Materiales y construcción de muy buena calidad. Dispone de divisiones internas. Su construcción está condicionada por el nivel de instalaciones disponibles.

Elementos estructurales de muy buena calidad. Cimentación sólida. Acabados y aplanados de calidad. Requiere de diseño especial; instalaciones básicas completas; instalaciones especiales de calidad; estructuras que pueden soportar el sistema de techado y adicionalmente, cargas como grúas viajeras; construidas mediante autofinanciamiento o financiamiento bancario; se localizan en zonas y fraccionamientos industriales en áreas urbanas y urbanizables.

USO	CLASE	CLAVE DE CONSTRUCCIÓN	VALOR EN UMA's POR M <sup>2</sup>
EDIFICIOS	REGULAR	EDA	10.19
	BUENA	EDB	20.38
	MUY BUENA	EDC	24.45

### DESCRIPCIÓN DE LAS CARACTERÍSTICAS DE CONSTRUCCIÓN DE EDIFICIOS SEGÚN SU CLASE.

**1.- REGULAR:** Edificaciones ubicadas en zonas populares o de tipo medio, destinadas a uso habitacional, oficinas o despachos de regular calidad o a la prestación de servicios.

A veces carecen de proyecto. Cimentación de mampostería, de concreto ciclópeo y block relleno. Muros de carga de ladrillo, block o adobe. Techos de terrado, lámina galvanizada, lámina de asbesto o losa. Aplanados de yeso o mezcla. Acabados

discretos y pintura vinílica de tipo económico o cal directas. Instalaciones elementales en cuanto a iluminación y saneamiento. Claros medios de 5 metros.; construidos bajo financiamiento bancario.

**2.- BUENA:** Edificaciones con proyecto definido, funcional y de calidad; materiales de buena calidad. Los encontramos formando parte de la estructura habitacional normalmente en el centro urbano o zonas establecidas para tal efecto. Se destinan normalmente para habitación, oficinas, despachos de buena calidad o la prestación de servicios.

Elementos estructurales a base de castillos y dalas de cerramiento. Cimentación de mampostería, concreto ciclópeo, rodapié de block relleno y dala de desplante de concreto armado. Muros de ladrillo o block. Techos de losa. Aplanados de yeso y mezcla reglado. Acabados medios con texturas y pintura vinílica o esmalte. Claros medios de 6.0 metros o más; construcción realizada por empresas constructoras; a través de autofinanciamiento o financiamiento bancario.

**3.- MUY BUENA:** Proyecto arquitectónico definido, funcional y exclusivo, cuyo diseño se basa en su uso, normalmente ocupa espacios exclusivos, o manzanas completas con área notable. Cuentan con todos los servicios. Se localizan en zonas exclusivas del área urbana consolidada. Se destinan normalmente para habitación, oficinas o despachos de buena calidad o la prestación de servicios.

Materiales de muy buena calidad controlados y de lujo. Elementos estructurales con castillos, dalas de cerramiento, traveses y columnas. Cimentación de zapatas corridas, zapatas aisladas o cimentación de cajón. Muros de block y ladrillo. Techos de losa, azotea con molduras. Aplanados de yeso y mezcla maestreados. Acabados texturizados con pintura vinílica, esmalte o barniz. Pisos de cerámica de calidad, parquet, alfombras o mármol. Instalaciones completas, ocultas y diversificadas. Medidas de seguridad. Construidas por empresas constructoras con especialistas.

USO	CLASE	CLAVE DE CONSTRUCCIÓN	VALOR EN UMA's POR M <sup>2</sup>
EQUIPAMIENTO	HOSPITAL	EQA	18.83
	MERCADO	EQB	18.83
	CINE Y/O AUDITORIO	EQC	18.83
	SALÓN DE EVENTOS O CENTRO SOCIAL	EQD	19.55
	ESCUELA	EQE	19.55
	ESTACIONAMIENTO DESCUBIERTO	EQF	2.85
	ESTACIONAMIENTO CUBIERTO	EQG	6.79





## PODER LEGISLATIVO

### DESCRIPCIÓN DE LAS CARACTERÍSTICAS DE EQUIPAMIENTO SEGÚN SU CLASE.

**1.- HOSPITAL:** Construcciones destinadas a la atención médica; construidas con materiales de mediana calidad; realizadas por empresas constructoras; a través de financiamiento o financiamiento gubernamental.

**2.- MERCADO:** Construcciones destinadas a actividades de venta masiva en elementos perecederos; los materiales utilizados suelen ser de regular calidad; las estructuras son de concreto y/o metálicas, con cubiertas tales como lámina galvanizada; realizadas por empresas constructoras especializadas.

**3.- CINE Y/O AUDITORIO:** Construcciones destinadas al esparcimiento, con escenario y niveles de auditorio. Techos con estructura de acero cubiertas con lámina metálica o concreto, grandes claros, alturas de 12 metros o más.

**4.- SALON DE EVENTOS O CENTRO SOCIAL:** Aposento de grandes dimensiones en un predio que se destina a la recepción de las visitas o para albergar fiestas y reuniones, con proyecto arquitectónico, construido con asesoría profesional, con estacionamiento al frente del terreno, zapatas, cadenas y columnas de concreto reforzado, montenes y vigas de acero en perfiles comerciales.

**5.- ESCUELA:** Instalaciones destinadas a la enseñanza, que proporciona conocimientos que se consideran básicos en la alfabetización. Cuenta con estructura a base de columnas, traveses y losa de concreto, viga y bovedilla o similar, muros de carga.

**6.- ESTACIONAMIENTO DESCUBIERTO:** Destinada a la guarda de vehículos temporalmente; son estacionamientos descubiertos, con perímetro descubierto.

**7.- ESTACIONAMIENTO CUBIERTO:** Destinada a la guarda de vehículos temporalmente, en edificios o subterráneos, el material es de buena calidad; estructuras de concreto o metal; se suelen construir varios niveles; realizadas por empresas constructoras; a veces construidas a través de autofinanciamiento.

USO	CLASE	CLAVE DE CONSTRUCCIÓN	VALOR EN UMA's POR M <sup>2</sup>
INSTALACIONES ESPECIALES	ALBERCA	IEA	8.83
	CANCHA DE FÚTBOL	IEB	0.79
	CANCHA DE BÁSQUETBOL	IEC	1.86
	CANCHA DE FRONTÓN	IED	1.86
	CANCHA DE SQUASH	IEE	1.86
	CANCHA DE TENIS	IEF	1.86
	BARDA DE TABIQUE; TABICÓN O BLOCK METRO LINEAL	IEG	3.15
	ELEVADOR POR UNIDAD	IEH	747.32
	ESCALERA ELÉCTRICA POR UNIDAD	IEI	611.45
	CISTERNA POR METRO CUBICO	IEJ	14.70
	EQUIPO DE AIRE ACONDICIONADO POR TONELADA	IEK	54.86
	SISTEMA HIDRONEUMÁTICO POR UNIDAD	IEL	565.05
	CALEFACCIÓN POR UNIDAD	IEM	248.09
	SUBESTACIÓN ELÉCTRICA POR UNIDAD	IEN	565.04
	EQUIPO CONTRA INCENDIO POR UNIDAD	IEO	370.00
INSTALACIONES ESPECIALES	FOSA SÉPTICA POR UNIDAD	IEP	146.29
	POZO DE ABSORCIÓN POR UNIDAD	IEQ	89.61
	PLANTA DE TRATAMIENTO POR UNIDAD	IER	920.40
	POZO ARTESIANO POR UNIDAD	IES	370.00
	EQUIPO DE BOMBEO POR UNIDAD	IET	121.91

## DESCRIPCIÓN DE LAS CARACTERÍSTICAS DE INSTALACIONES ESPECIALES SEGÚN SU CLASE.

**1.- ALBERCA:** Destinada a fines residenciales, deportivos y recreativos. Construcción con concreto armado, tabique o similar, forrado normalmente con

material pétreo o aplanado con cemento. Construidas por empresas constructoras especializadas.

**2.- CANCHAS DE FÚTBOL, BÁSQUETBOL, FRONTÓN, SQUASH O TENIS:** Son espacios deportivos, en los cuáles no se incluye las obras exteriores, ni tribunas, sino que se considera únicamente el valor en sí de cada una de las canchas terminadas. El valor catastral que se consigna en la tabla es por metro cuadrado.

**3.- BARDA DE TABIQUE, TABICÓN O BLOCK:** Se consideran una barda tipo, construida con cimentación de piedra del lugar, muro de tabique rojo recocido propio del lugar de 14 cm. de espesor, Tabicón o Block, con castillos a cada 3.00 metros y una altura promedio de 3.00 metros.

**4.- ELEVADOR:** El elevador es una instalación especial, que normalmente se encuentran instalados en edificios.

**5.- ESCALERA ELÉCTRICA:** La escalera Eléctrica es una instalación especial, que normalmente se encuentran instalados en edificios comerciales como: Centros Comerciales y Tiendas Departamentales.

**6.- CISTERNA:** Cisternas hechas con paredes de tabique y castillos y cadenas de concreto reforzado, con capacidad promedio de 15 metros cúbicos.

**7.- EQUIPO DE AIRE ACONDICIONADO:** El aire acondicionado es una instalación especial que se usa en las casas habitación a partir de las clasificadas como de buena calidad, departamentos habitacionales, edificios de oficinas, los edificios a comercios, hoteles, cines, hospitales y otras de similar clase.

**8.- SISTEMAS: HIDRONEUMÁTICO; CALEFACCIÓN; SUBESTACIÓN ELÉCTRICA; CONTRA INCENDIO:** Estas instalaciones especiales, son utilizadas normalmente en edificios que tienen un uso comercial, industrial o de servicios, tales como tiendas departamentales, hospitales, hoteles, que ayudan a prestar un servicio de calidad.

**9.- FOSA SÉPTICA:** Las Fosas Sépticas forman parte de las instalaciones especiales, que ayudan al tratamiento de las aguas residuales domésticas, utilizadas normalmente en los edificios ubicados en zona alejadas de los centros de población, en las que no existe red de alcantarillado.

**10.- POZO DE ABSORCIÓN:** Los Pozos de Absorción forman parte de las instalaciones especiales, que ayudan al tratamiento de las aguas grises, producto

procedente de lavabos, duchas, y de actividades de cocinar, fregar, lavar la ropa, o en su caso de las aguas de lluvias en zonas donde no hay cunetas, canales o redes para desaguarlas.

**11.- PLANTA DE TRATAMIENTO:** Las Plantas de Tratamiento forman parte de las instalaciones especiales, que sirven para que a las aguas residuales se les retiren los contaminantes, para hacer de ella un agua sin riesgos para la salud y/o medio ambiente, al disponerla en un cuerpo receptor natural que puede ser un río, mar o lagos o por su reusó en otras actividades de nuestra vida cotidiana con excepción del consumo humano.

**12.- POZO ARTESIANO:** Los Pozos Artesianos forman parte de las instalaciones especiales, que ayudan obtener del subsuelo agua potable y facilidades de riego para los cultivos, mismos que son alimentados de las aguas pluviales.

**13.- EQUIPO DE BOMBEO:** Los Equipos de Bombeo forman parte de las instalaciones especiales, y se emplean para bombear toda clase de fluidos normalmente agua, pero también otros como; aceite, leche, cerveza. Normalmente son utilizados para extraer agua de pozos profundos para llevarla a tanques de almacenamiento y de allí poder distribuirla a los asentamientos urbanos.

USO	CLASE	CLAVE DE CONSTRUCCIÓN	VALOR EN UMA's POR M <sup>2</sup>
ELEMENTOS ACCESORIOS	CALDERA POR UNIDAD	EAA	248.09
	DEPÓSITO DE COMBUSTIBLE POR UNIDAD	EAB	920.40
	PLANTA DE EMERGENCIA POR UNIDAD	EAC	370.00

## DESCRIPCIÓN DE LAS CARACTERÍSTICAS DE ELEMENTOS ACCESORIOS SEGÚN SU CLASE.

**1.- CALDERA:** Las Calderas forman parte de los elementos accesorios, y son máquinas o dispositivos diseñados para generar vapor, debido a las múltiples aplicaciones que tiene el vapor, principalmente de agua, las calderas son muy utilizadas en las industrias, teniendo diferentes aplicaciones, tales como; esterilización del instrumental médico en hospitales, de cubiertos en restaurantes, y otras muchas aplicaciones.



**2.- DEPÓSITO DE COMBUSTIBLES:** El Depósito de Combustibles forma parte de las instalaciones especiales, y es un contenedor normalmente para líquidos flamables, el cual debe ser un almacenamiento seguro de combustible, normalmente utilizados en las gasolineras para almacenar la gasolina.

**3.- PLANTA DE EMERGENCIA ELÉCTRICA:** Las Plantas de Emergencia forman parte de las instalaciones especiales, y se emplean como un generador de electricidad, utilizadas comúnmente cuando hay déficit en la generación de electricidad de algún lugar o cuando son frecuentes los cortes en el suministro eléctrico.

USO	CLASE	CLAVE DE CONSTRUCCIÓN	VALOR EN UMA's POR M <sup>2</sup>
OBRAS COMPLEMENTARIAS	MUROS DE CONTENCIÓN POR METRO LINEAL	OCA	3.27
	ÁREA AJARDINADA	OCB	0.92
	PALAPA	OCC	11.42
	VIALIDADES, ANDADORES Y BANQUETAS	OCD	2.85

## DESCRIPCIÓN DE LAS CARACTERÍSTICAS DE OBRAS COMPLEMENTARIAS SEGÚN SU CLASE.

**1.- MURO DE CONTENCIÓN:** El muro de contención es una estructura sólida hecha a base de mampostería y cemento armado que está sujeta a flexión por tener que soportar empujes horizontales de diversos materiales, sólidos, granulados y líquidos.

**2.- ÁREA AJARDINADA:** Considerada como obras exteriores complementarias de una construcción, destinadas a ornato principalmente, puede tener andadores con piso de cemento o tierra y pasto o plantas de ornato.

**3.- PALAPA:** Considerada como obras exteriores complementarias de una construcción, destinadas a áreas de descanso o de fines de semana, puede tener piso de cemento o tierra, estructura a base de madera o fierro y techos de palapa o teja.

**4.- VIALIDADES, ANDADORES Y BANQUETAS:** Considerada como obras exteriores complementarias de una construcción, destinadas a la circulación de vehículos o personas principalmente, puede tener piso de cemento, tierra o pasto.



## PODER LEGISLATIVO

### IV.- CATÁLOGO DE CONDOMINIOS, BARRIOS, SUBDIVISIONES, COLONIAS Y FRACCIONAMIENTOS 2024

No.	NOMBRE DEL CONDOMINIO, SUBDIVISIÓN, BARRIO, COLONIA Y/O FRACCIONAMIENTO.	SECTOR	No. DE COLONIA
1	(CONDOMINIO) GOBERNADORES	017	1
2	(CONDOMINIO) RINCONADA DEL VALLE	009	2
3	(CONDOMINIO) VILLA HUACAPA	006	3
4	(SUBDIVISIÓN) AHUIYUCO	014	4
5	(SUBDIVISIÓN) EL GUAYABO	022	5
6	(SUBDIVISIÓN) EL SABINO	009	6
7	(SUBDIVISIÓN) EXCCISSA	015	7
8	(SUBDIVISIÓN) HACIENDITA	004	8
9	(SUBDIVISIÓN) HUAXCOMANCO	031	9
10	(SUBDIVISIÓN) HUEYIZOCUITIPAN	016	10
11	(SUBDIVISIÓN) HUITZICATZIN	009	11
12	(SUBDIVISIÓN) JARDINES DEL SUR AMPLIACIÓN	009	12
13	(SUBDIVISIÓN) LA HACIENDITA	008	13
14	(SUBDIVISIÓN) LA LAGUNA	013	14
15	(SUBDIVISIÓN) LA MARGARITA	012	15
16	(SUBDIVISIÓN) LA TRINCHERA	007	16
17	(SUBDIVISIÓN) LAS PILITAS	014	17
18	(SUBDIVISIÓN) LOS EUCALIPTOS	034	18
19	(SUBDIVISIÓN) LOS TEPETATES	004	19
20	(SUBDIVISIÓN) PASAJE GASTRONÓMICO BURÓCRATAS	004	20
21	(SUBDIVISIÓN) REAL DE LAS LOMAS	035	21
22	(SUBDIVISIÓN) REAL DEL BOSQUE	008	22
23	(SUBDIVISIÓN) SECCIÓN VII DEL SUSPEG SECCIÓN A	008	23
24	(SUBDIVISIÓN) SECCIÓN VII DEL SUSPEG SECCIÓN B	008	24
25	(SUBDIVISIÓN) SECCIÓN VII DEL SUSPEG SECCIÓN C	008	25
26	(SUBDIVISIÓN) SECCIÓN VII DEL SUSPEG SECCIÓN D	008	26
27	(SUBDIVISIÓN) SEDUE AMPLIACIÓN	012	27
28	(SUBDIVISIÓN) SINAI	009	28



## PODER LEGISLATIVO

No.	NOMBRE DEL CONDOMINIO, SUBDIVISIÓN, BARRIO, COLONIA Y/O FRACCIONAMIENTO.	SECTOR	No. DE COLONIA
29	(SUBDIVISIÓN) TEMIXCO Y TERRERITO	004	29
30	(SUBDIVISIÓN) TERRERO	009	30
31	(SUBDIVISIÓN) TLALCHICHINCA	009	31
32	(SUBDIVISIÓN) TULIPANES 1	034	32
33	10 DE ABRIL	013	33
34	10 DE JUNIO	035	34
35	11 DE MARZO	022	35
36	12 DE JULIO	035	36
37	16 DE SEPTIEMBRE	008	37
38	20 DE MAYO	035	38
39	20 DE NOVIEMBRE	015	39
40	21 DE MARZO	008	40
41	21 DE SEPTIEMBRE	022	41
42	24 DE FEBRERO	010	42
43	4 DE ABRIL	011	43
44	4 DE ABRIL AMPLIACIÓN	011	44
45	4 DE MARZO	012	45
46	5 DE ENERO	013	46
47	6 DE JULIO	023	47
48	6 DE OCTUBRE	008	48
49	ACAUTLA	035	49
50	AGRÍCOLA CAMPESTRE	022	50
51	AGUA POTABLE Y ALCANTARILLADO	009	51
52	AGUA ZARCA	035	52
53	AGUACATITLAN	015	53
54	AHUIYUCO	014	54
55	ALBORADA	011	55
56	ALIANZA POPULAR	007	56
57	ALIANZA POPULAR	014	56
58	ALMOLONGA	008	57
59	ALTA VISTA	013	58
60	AMATE AMARILLO	022	59
61	AMELITOS I	012	60
62	AMELITOS II	012	61
63	AMÉRICA	012	62



## PODER LEGISLATIVO

No.	NOMBRE DEL CONDOMINIO, SUBDIVISIÓN, BARRIO, COLONIA Y/O FRACCIONAMIENTO.	SECTOR	No. DE COLONIA
64	AMIPIZACO	017	63
65	AMOJILECA	037	64
66	ÁNGEL AGUIRRE RIVERO	022	65
67	ANTONIO I. DELGADO	013	66
68	ANTORCHA POPULAR	007	67
69	APANCINGO	002	68
70	ARBOLEDAS DEL SUR	016	69
71	ARBOLEDAS DIAMANTE	035	70
72	ARI	009	71
73	ASOCIACIÓN CIVIL D-III-2	009	72
74	ATARDECER DEL PONIENTE	011	73
75	ATLITENCO	014	74
76	ATLITENCO DE ALTAMIRA	016	75
77	ATONZAHUILCO	008	76
78	AURORA	015	77
79	AVES DEL PARAÍSO	034	78
80	AZTECA	022	79
81	BARRANCA SECA	008	80
82	BARRIO DE SAN ANTONIO	001	81
83	BARRIO DE SAN ANTONIO	002	81
84	BARRIO DE SAN ANTONIO	003	81
85	BARRIO DE SAN FRANCISCO	001	82
86	BARRIO DE SAN FRANCISCO	005	82
87	BARRIO DE SAN MATEO	001	83
88	BARRIO DE SAN MATEO	002	83
89	BARRIO DE SAN MATEO	007	83
90	BARRIO DE SANTA CRUZ	006	84
91	BARRIO DE TEQUICORRAL	005	85
92	BELLA VISTA	020	86
93	BELLA VISTA	035	87
94	BICENTENARIO	035	88
95	BOSQUES DE ACAPULCO	036	89
96	BOSQUES DE CEDRELAS	016	90
97	BOSQUES DE LA SIERRA (LAGUNILLA)	022	91
98	BOSQUES DE LAS LOMAS	012	92





## PODER LEGISLATIVO

No.	NOMBRE DEL CONDOMINIO, SUBDIVISIÓN, BARRIO, COLONIA Y/O FRACCIONAMIENTO.	SECTOR	No. DE COLONIA
99	BOSQUES DE LAS LOMAS	022	92
100	BOSQUES DEL ORIENTE	014	93
101	BOSQUES DEL SUR	009	94
102	BRISAS DEL SUR	015	95
103	BRISAS NORTE	019	96
104	BUENAVISTA DE LA SALUD	038	97
105	BUENOS AIRES	008	98
106	BUGAMBILIAS	004	99
107	BUGAMBILIAS	022	100
108	BURÓCRATAS	004	101
109	C.A.P.E.C.E.	019	102
110	C.B.T.I.S.	017	103
111	C.N.O.P. SECCIÓN A	014	104
112	C.N.O.P. SECCIÓN B	014	105
113	C.N.O.P. SECCIÓN B AMPLIACIÓN	014	106
114	C.N.O.P. SECCIÓN C	013	107
115	C.N.O.P. SECCIÓN C AMPLIACIÓN	014	108
116	CALLI CALMÉCAC	009	109
117	CAMPESTRE ECOLÓGICO TEPANGO	015	110
118	CAMPESTRE TERRAZAS DE CHILPANCINGO	012	111
119	CAMPESTRE VALLE DE LOS PINOS	036	112
120	CAMPO BELLO	035	113
121	CAMPO BELLO AMPLIACIÓN	035	114
122	CAMPO VERDE	016	115
123	CAMPOS ELÍSEOS	012	116
124	CANTERA Y/O PLAN DE AYALA	011	117
125	CAPELLANÍA GRANDE	012	118
126	CARMEN FLORES DE ASTUDILLO	012	119
127	CASA DE PIEDRA	011	120
128	CENTRO ESCOLAR VICENTE	009	121
129	CERRO DEL PLATANAL	008	122
130	CHAPULTEPEC	008	123
131	CHILPANCINGO	009	124
132	CHUCHULULUYA	006	125
133	CHUCHULULUYA	012	125



## PODER LEGISLATIVO

No.	NOMBRE DEL CONDOMINIO, SUBDIVISIÓN, BARRIO, COLONIA Y/O FRACCIONAMIENTO.	SECTOR	No. DE COLONIA
134	CHUCHULULUYA	013	125
135	CIÉNEGA DE LOS LÓPEZ	009	126
136	CIPATLI PRIMERA SECCIÓN	015	127
137	CIPATLI SEGUNDA SECCIÓN	015	128
138	CIRIAN II	034	129
139	CIUDAD INDUSTRIAL	012	130
140	CIUDAD INDUSTRIAL	022	130
141	COLINAS DEL SUR	014	131
142	COLINAS DEL SUR SECCIÓN II	014	132
143	COLINAS DEL VALLE	013	133
144	COLONIA BENITO JUÁREZ	006	134
145	COLONIA CENTRO	001	135
146	COLONIA CENTRO	005	135
147	COLONIA CENTRO	006	135
148	COLONIA CENTRO	007	135
149	COLONIA CENTRO	013	135
150	COLONIA EL EDÉN AMPLIACIÓN	012	136
151	COLONIA EL HUAJAL AMPLIACIÓN	022	137
152	COLONIA GOBERNADORES	007	138
153	COLONIA JARDINES DEL SUR	009	139
154	COLONIA LA CUMBRE	014	140
155	COLONIA LA CUMBRE II	014	141
156	COLONIA LA HACIENDITA DE SAN NICOLÁS	004	142
157	COLONIA LA TRINCHERA ORIENTE	008	143
158	COLONIA LOMAS DE LAS PRIMAVERAS	012	144
159	COLONIA LOMAS DE SAN MATEO PRIMERA ETAPA	007	145
160	COLONIA LOMAS DE SAN MATEO SECCIÓN B	007	146
161	COLONIA MARGARITA VIGURI AMPLIACIÓN	004	147
162	COLONIA MORELOS	006	148
163	COLONIA NUEVO MÉXICO	035	149
164	COLONIA SUSPEG "GUERRERO CUMPLE"	019	150
165	COLONIA U.N.T.C.	035	151
166	COLONIA UNIDAD HABITACIONAL RUBÉN FIGUEROA	006	152



## PODER LEGISLATIVO

No.	NOMBRE DEL CONDOMINIO, SUBDIVISIÓN, BARRIO, COLONIA Y/O FRACCIONAMIENTO.	SECTOR	No. DE COLONIA
167	COLONIA UNIVERSIDAD	009	153
168	COLONIA VALLE DE LAS FLORES	035	154
169	COMERCIAL CHILPANCINGO	005	155
170	CONJUNTO HIDALGO	004	156
171	CONSTITUCIÓN	012	157
172	COOPERATIVA QUINTA ETAPA	035	158
173	CORREGIDORA	012	159
174	COUNTRY	009	160
175	COXOMULCO	035	161
176	COXOMULCO AMPLIACIÓN	035	162
177	CUAUHTÉMOC NORTE	006	163
178	CUAUHTÉMOC SUR	001	164
179	CUAUHTÉMOC SUR	005	164
180	CUAUTITLÁN	035	165
181	CUERNAVACA	022	166
182	CUITLÁHUAC	008	167
183	CUMBRES	011	168
184	CUMBRES DEL PONIENTE	011	169
185	DEL VALLE	008	170
186	DELFINO AGUIRRE LÓPEZ	009	171
187	DEMÓCRATA	035	172
188	DEMÓCRATA CUARTA SECCIÓN	035	173
189	DEMÓCRATA TERCERA SECCIÓN	035	174
190	DIAMANTE	012	175
191	DIAMANTE SUR	035	176
192	DIANA LAURA RIOJAS DE COLOSIO	009	177
193	DIANA LAURA RIOJAS DE COLOSIO, GUERRERO SUR	035	178
194	DÍAS DEL SOL	009	179
195	DIRECCIÓN NACIONAL DE CAMINOS	013	180
196	DIRECCIÓN NACIONAL DE CAMINOS AMPLIACIÓN	013	181
197	DIVISIÓN NORTE	012	182
198	DOCTOR CATALÁN	011	183
199	DOCTOR CATALÁN II	035	184



## PODER LEGISLATIVO

No.	NOMBRE DEL CONDOMINIO, SUBDIVISIÓN, BARRIO, COLONIA Y/O FRACCIONAMIENTO.	SECTOR	No. DE COLONIA
200	DOCTOR SAUL ALARCÓN ABARCA	009	185
201	DON ELÍ	035	186
202	ECO VIVIENDA UNIVERSITARIA	004	187
203	ECOLÓGICO DEL SUR	035	188
204	EDUARDO NERI	011	189
205	EDUARDO NERI AMPLIACIÓN	011	190
206	EFRÉN DÍAZ BONILLA	014	191
207	EL AMACOXTLE	019	192
208	EL AMATE	012	193
209	EL CALVARIO	016	194
210	EL CALVARIO AMPLIACIÓN	016	195
211	EL CAPULÍN	014	196
212	EL CENTENARIO	004	197
213	EL CENTENARIO	016	197
214	EL CHINGUIRITO	016	198
215	EL CIRIAN	034	199
216	EL CIRIAN	035	199
217	EL CIRIAN AMPLIACIÓN	034	200
218	EL CIRIAN II	034	201
219	EL CULEBREDO	011	202
220	EL EDÉN	022	203
221	EL EDÉN AMPLIACIÓN	022	204
222	EL ENCANTO	008	205
223	EL ESPINAL	010	206
224	EL GUAMÚCHIL	009	207
225	EL HUAJAL	022	208
226	EL HUAMÚCHIL	016	209
227	EL MIRADOR	018	210
228	EL MIRADOR	035	211
229	EL NARANJO	017	212
230	EL NARANJO AMPLIACIÓN	017	213
231	EL PALMAR	010	214
232	EL PALMAR	011	214
233	EL POCHOTE	009	215
234	EL POLVORÍN	013	216





## PODER LEGISLATIVO

No.	NOMBRE DEL CONDOMINIO, SUBDIVISIÓN, BARRIO, COLONIA Y/O FRACCIONAMIENTO.	SECTOR	No. DE COLONIA
235	EL POLVORÍN SECCIÓN B	013	217
236	EL PORVENIR	010	218
237	EL POTRERITO	016	219
238	EL POTRERO DE MILPIZACO	008	220
239	EL ROBLE	009	221
240	EL SALADO	012	222
241	EL SANTUARIO	012	223
242	EL TERRERO	012	224
243	EL TERRERO	018	224
244	EL TOMATAL	008	225
245	EL TORONJIL	016	226
246	ELECTRICISTAS	006	227
247	ELÍAS NAIME NEMER	013	228
248	EMILIANO ZAPATA	011	229
249	EMILIANO ZAPATA	012	229
250	EMPERADOR CUAUHTÉMOC	003	230
251	ENSUEÑO	004	231
252	ERMITA	013	232
253	ESTELA	016	233
254	EUCALIPTOS	008	234
255	EX LIENZO CHARRO	009	235
256	FIDEICOMISO GUERRERO INDUSTRIAL	036	236
257	FINCA CAMPESTRE SANTA ROSA	016	237
258	FLOR	024	238
259	FLOR DE NOCHE BUENA	018	239
260	FLORIDA	014	240
261	FLORIDA AMPLIACIÓN	014	241
262	FLORIDA TERCERA ETAPA AMPLIACIÓN	011	242
263	FRACCIONAMIENTO AZTECA	012	243
264	FRACCIONAMIENTO AZTECAS PRIMERA SECCIÓN	012	244
265	FRACCIONAMIENTO AZTECAS SEGUNDA SECCIÓN	012	245
266	FRACCIONAMIENTO BALCONES DE TEPANGO PRIMERA SECCIÓN	015	246



## PODER LEGISLATIVO

No.	NOMBRE DEL CONDOMINIO, SUBDIVISIÓN, BARRIO, COLONIA Y/O FRACCIONAMIENTO.	SECTOR	No. DE COLONIA
267	FRACCIONAMIENTO BOSQUES DEL VALLE I	016	247
268	FRACCIONAMIENTO CAMPESTRE ESMERALDA	015	248
269	FRACCIONAMIENTO CREADORES	016	249
270	FRACCIONAMIENTO CUMBRES DE CHILPANCINGO	011	250
271	FRACCIONAMIENTO DIAMANTE	016	251
272	FRACCIONAMIENTO EL HUAJAL	012	252
273	FRACCIONAMIENTO EL MIRAVAL	009	253
274	FRACCIONAMIENTO GRUPO UNIDO	011	254
275	FRACCIONAMIENTO HUITZICATZIN	009	255
276	FRACCIONAMIENTO ITALIA	016	256
277	FRACCIONAMIENTO LA CINCA (INFOGRO)	016	257
278	FRACCIONAMIENTO LA YERBA BUENA	011	258
279	FRACCIONAMIENTO LOMA VERDE	035	259
280	FRACCIONAMIENTO LOS TEPETATES	020	260
281	FRACCIONAMIENTO MA. DOLORES RIVERO DE AGUIRRE	012	261
282	FRACCIONAMIENTO MELÉNDEZ	006	262
283	FRACCIONAMIENTO MERCADO MUNICIPAL BENITO JUÁREZ GARCÍA	006	263
284	FRACCIONAMIENTO MODULO SOCIAL RUFFO FIGUEROA	013	264
285	FRACCIONAMIENTO PASEO DE LAS LOMAS	016	265
286	FRACCIONAMIENTO PASEO DE LAS LOMAS SEGUNDA SECCIÓN	016	266
287	FRACCIONAMIENTO PASEO DEL SUR	035	267
288	FRACCIONAMIENTO POPULAR HUITZICATZIN	009	268
289	FRACCIONAMIENTO PROFESOR JOSÉ VASCONCELOS CALDERÓN A.C.	016	269
290	FRACCIONAMIENTO PUNTA PONIENTE	016	270
291	FRACCIONAMIENTO REAL ÁGATA	011	271
292	FRACCIONAMIENTO REAL LAS LOMAS	016	272
293	FRACCIONAMIENTO RESIDENCIAL JARDINES VICTORIA	035	273
294	FRACCIONAMIENTO RÍO AZUL SEGUNDA ETAPA	035	274
295	FRACCIONAMIENTO TATA GILDO	019	275



## PODER LEGISLATIVO

No.	NOMBRE DEL CONDOMINIO, SUBDIVISIÓN, BARRIO, COLONIA Y/O FRACCIONAMIENTO.	SECTOR	No. DE COLONIA
296	FRACCIONAMIENTO UNIDAD GUERRERENSE	003	276
297	FRACCIONAMIENTO UNIVERSITARIOS (LOMAS DE OCOTEPEC)	015	277
298	FRACCIONAMIENTO VALLE DE LAS FLORES ORIENTE	007	278
299	FRACCIONAMIENTO VALLE DE LAS FLORES ORIENTE AMPLIACIÓN	007	279
300	FRACCIONAMIENTO VALLE VERDE NORTE	012	280
301	FRACCIONAMIENTO VILLA DORADA	017	281
302	FRACCIONAMIENTO VILLA PARAÍSO A.C.	016	282
303	FRACCIONAMIENTO VILLA PARAÍSO AMPLIACIÓN	016	283
304	FRACCIONAMIENTO VILLAS DE TEPANCALCO	034	284
305	FRANCISCO CATALÁN	022	285
306	FRANCISCO CATALÁN ALTAMIRANO	009	286
307	FRANCISCO CATALÁN ALTAMIRANO	022	287
308	FRANCISCO FIGUEROA MATA	010	288
309	FRANCISCO JAVIER MINA	023	289
310	FRANCISCO VILLA	012	290
311	FRANCISCO VILLA SECCIÓN A	012	291
312	FRANCISCO VILLA SECCIÓN B	012	292
313	FRANCISCO VILLA SECCIÓN C	012	293
314	GALEANA	012	294
315	GOBERNADORES AMPLIACIÓN	007	295
316	GUADALUPE	012	296
317	GUADALUPE ORIENTE	007	297
318	GUERRERO	007	298
319	GUERRERO	014	298
320	HACIENDITA AEROPUERTO	012	299
321	HACIENDITA I	004	300
322	HACIENDITA II	004	301
323	HEBERTO CASTILLO MARTÍNEZ	020	302
324	HELIODORO CASTILLO	011	303
325	HERMANOS PÉREZ BAUTISTA	009	304
326	HÉROES DE GUERRERO	004	305
327	HÉROES DE GUERRERO	012	306



## PODER LEGISLATIVO

No.	NOMBRE DEL CONDOMINIO, SUBDIVISIÓN, BARRIO, COLONIA Y/O FRACCIONAMIENTO.	SECTOR	No. DE COLONIA
328	HÉROES DEL MAGISTERIO	035	307
329	HUACAPITA	012	308
330	HUAXCORRAL	013	309
331	HUERTAS AGROPECUARIAS EL CARACOL	036	310
332	HUERTAS PANORÁMICAS EL OCOTITO	036	311
333	HUEYIZOCUITIPAN	016	312
334	HUICACALLI	015	313
335	HUIZACHAL	004	314
336	IGNACIO MANUEL ALTAMIRANO	017	315
337	IGNACIO MANUEL ALTAMIRANO PRIMERA SECCIÓN	014	316
338	IGNACIO MANUEL ALTAMIRANO SEGUNDA SECCIÓN	014	317
339	IGNACIO MANUEL ALTAMIRANO TERCERA SECCIÓN	014	318
340	IMVISO	022	319
341	INDEPENDENCIA	010	320
342	INDEPENDENCIA AMPLIACIÓN	010	321
343	INDIA BONITA	016	322
344	INSURGENTES	008	323
345	INSURGENTES DE GUERRERO	022	324
346	INSURGENTES DE GUERRERO II	022	325
347	IZCALLI	012	326
348	IZQUIAPA	012	327
349	IZQUIAPA	019	327
350	JACARANDAS PRIMERA SECCIÓN	017	328
351	JACARANDAS SEGUNDA SECCIÓN	017	329
352	JARDÍN DE PETAQUILLAS	034	330
353	JARDÍN LOS PINOS	014	331
354	JARDINES DE CHILPANCINGO	015	332
355	JARDINES DE MONTEVERDE	016	333
356	JARDINES DE OCOTEPEC	017	334
357	JARDINES DE TEXCALCO	009	335
358	JARDINES DE ZINNIA	016	336
359	JARDINES DEL ORIENTE	014	337





## PODER LEGISLATIVO

No.	NOMBRE DEL CONDOMINIO, SUBDIVISIÓN, BARRIO, COLONIA Y/O FRACCIONAMIENTO.	SECTOR	No. DE COLONIA
360	JOSÉ FRANCISCO RUÍZ MASSIEU	020	338
361	JOSÉ LÓPEZ PORTILLO	012	339
362	JOSÉ LÓPEZ PORTILLO	018	339
363	JOSÉ MARÍA IZAZAGA	023	340
364	JOSÉ MARÍA PINO SUÁREZ	014	341
365	JUAN ESCUTIA	035	342
366	JUAN N. ÁLVAREZ	006	343
367	JUANA ROJAS DE MORENO	018	344
368	JUQUILA ORIENTE	014	345
369	JURISTAS	017	346
370	LA AURORA	007	347
371	LA AUTOPISTA	035	348
372	LA CANDELARIA	022	349
373	LA CIÉNEGA	009	350
374	LA CIÉNEGA	012	350
375	LA CIENEGUITA	007	351
376	LA CIMA	004	352
377	LA COLORADA	012	353
378	LA CORTINA	009	354
379	LA ESPERANZA	008	355
380	LA ESTRELLA	011	356
381	LA FLORESTA	014	357
382	LA FLORESTA II	035	358
383	LA FLORIDA	011	359
384	LA FLORIDA AMPLIACIÓN	011	360
385	LA FORTUNA	035	361
386	LA HACIENDITA	005	362
387	LA HERRADURA	008	363
388	LA HERRADURA	017	363
389	LA JOYA	012	364
390	LA JOYA	016	365
391	LA JOYA	034	366
392	LA LADERA	004	367
393	LA LADERA	022	368
394	LA LOBERA	018	369



## PODER LEGISLATIVO

No.	NOMBRE DEL CONDOMINIO, SUBDIVISIÓN, BARRIO, COLONIA Y/O FRACCIONAMIENTO.	SECTOR	No. DE COLONIA
395	LA LOBERA	020	369
396	LA LOMITA	035	370
397	LA NATIVIDAD	016	371
398	LA NUEZ	016	372
399	LA PRADERA	010	373
400	LA REFORMA	017	374
401	LA RIVERA	016	375
402	LA ROCA	022	376
403	LA SIERRITA I	022	377
404	LA SIERRITA II	022	378
405	LA TERRAZA	022	379
406	LA TROJE	010	380
407	LA VIRGEN	004	381
408	LA VIRGEN	008	381
409	LAGUNA DE PALA	009	382
410	LAGUNILLAS	037	383
411	LAS ÁGUILAS	012	384
412	LAS AMÉRICA	008	385
413	LAS ARBOLEDAS	016	386
414	LAS AVES	035	387
415	LAS BRISAS	011	388
416	LAS ESTRELLAS	012	389
417	LAS JOYAS	010	390
418	LAS JOYAS AMPLIACIÓN	010	391
419	LAS MARGARITAS	006	392
420	LAS MARGARITAS	037	393
421	LAS MARGARITAS PRIMERA SECCIÓN	013	394
422	LAS MARGARITAS SEGUNDA SECCIÓN	013	395
423	LAS PALMAS	011	396
424	LAS PILITAS	014	397
425	LAS TORRES	009	398
426	LAS TROJES	011	399
427	LÁZARO CÁRDENAS	019	400
428	LÁZARO CÁRDENAS AMPLIACIÓN	019	401
429	LEONARDO BRAVO	014	402



## PODER LEGISLATIVO

No.	NOMBRE DEL CONDOMINIO, SUBDIVISIÓN, BARRIO, COLONIA Y/O FRACCIONAMIENTO.	SECTOR	No. DE COLONIA
430	LEYES DE REFORMA AMPLIACIÓN	012	403
431	LIBERTAD	018	404
432	LICENCIADA DIGNA OCHOA	015	405
433	LINÁLOE	015	406
434	LINDA VISTA	008	407
435	LOMA ALEGRE	009	408
436	LOMA BONITA	004	409
437	LOMA BONITA	012	410
438	LOMA BONITA	035	411
439	LOMA DE CHILPANCINGO	013	412
440	LOMA DE CORTES	035	413
441	LOMA DE GUADALUPE	007	414
442	LOMA DE LAS FLORES	022	415
443	LOMA DE LOS INSURGENTES	023	416
444	LOMA HERMOSA	035	417
445	LOMA SANTIAGO	035	418
446	LOMAS DE CHAPULTEPEC	012	419
447	LOMAS DE GUADALUPE AMPLIACIÓN	007	420
448	LOMAS DE OCOTEPEC	017	421
449	LOMAS DE SAN ANTONIO	002	422
450	LOMAS DE SAN ANTONIO	007	422
451	LOMAS DE XOCOMULCO	012	423
452	LOMAS DE XOCOMULCO	018	423
453	LOMAS DE XOCOMULCO AMPLIACIÓN	018	424
454	LOMAS DEL BOSQUE	015	425
455	LOMAS DEL PONIENTE	010	426
456	LOMAS DEL PORVENIR	006	427
457	LOMAS DEL PORVENIR	012	427
458	LOMAS DEL SUR	035	428
459	LOMAS DIAMANTE	004	429
460	LOMAS VERDES	013	430
461	LOS AGAVES	034	431
462	LOS ALARCÓN	017	432
463	LOS ÁNGELES	002	433
464	LOS ÁNGELES	003	433



## PODER LEGISLATIVO

No.	NOMBRE DEL CONDOMINIO, SUBDIVISIÓN, BARRIO, COLONIA Y/O FRACCIONAMIENTO.	SECTOR	No. DE COLONIA
465	LOS BRAVO	022	434
466	LOS CEDROS PONIENTE	020	435
467	LOS ENCINOS	011	436
468	LOS FRESNOS	009	437
469	LOS GARZÓN	016	438
470	LOS GAVILANES	009	439
471	LOS GIRASOLES	008	440
472	LOS MANANTIALES CUARTA SECCIÓN	008	441
473	LOS NOPALES	011	442
474	LOS PALMOS	035	443
475	LOS PENSADORES	017	444
476	LOS PINOS	016	445
477	LOS PINOS	035	445
478	LOS POLVORINES	013	446
479	LOS PUENTES	002	447
480	LOS PUENTES	007	447
481	LOS REYES	035	448
482	LOS ROMERO	007	449
483	LOS SAUCES	001	450
484	LOS SAUCES	003	450
485	LOS SAUCES AMPLIACIÓN	003	451
486	LOS TULIPANES	035	452
487	LOS VIRREYES	035	453
488	LUCIA ALCO CER DE FIGUEROA	012	454
489	LUCIA ALCO CER DE FIGUEROA	019	454
490	LUIS DONALDO COLOSIO	007	455
491	MAGISTERIAL ZACAZONAPAN III	035	456
492	MAGNOLIAS	035	457
493	MAHAGUA	016	458
494	MAR DEL CORAL	035	459
495	MARAVILLAS	035	460
496	MARGARITA VIGURI	004	461
497	MARÍA DE LA O.	020	462
498	MÉXICO	008	463
499	MIGUEL HIDALGO	007	464





## PODER LEGISLATIVO

No.	NOMBRE DEL CONDOMINIO, SUBDIVISIÓN, BARRIO, COLONIA Y/O FRACCIONAMIENTO.	SECTOR	No. DE COLONIA
500	MILPIZACO	016	465
501	MILPIZACO	017	465
502	MIRNA ACEVEDO DE JUÁREZ CISNEROS	035	466
503	MISIONES DE GUADALUPE	016	467
504	MOCTEZUMA	013	468
505	MOCTEZUMA	014	468
506	MOHONERAS	044	469
507	MOISÉS CASTILLO	014	470
508	MONTE ALEGRE	010	471
509	MOVIMIENTO TERRITORIAL	010	472
510	MOVIMIENTO TERRITORIAL AMPLIACIÓN	010	473
511	MUNICIPIO LIBRE	016	474
512	MUNICIPIO LIBRE AMPLIACIÓN	016	475
513	NEVADA	016	476
514	NICOLÁS BRAVO	005	477
515	NIÑOS HÉROES	008	478
516	NUEVO HORIZONTE	013	479
517	NUEVO HORIZONTE PARA GUERRERO	012	480
518	NUEVO HORIZONTE PARA GUERRERO CAMPESTRE	035	481
519	NUEVO MILENIO	007	482
520	O.P.C.G.	015	483
521	OBRERA	012	484
522	OBRERA	020	484
523	OBRERA AMPLIACIÓN	012	485
524	OBRERA AMPLIACIÓN	020	485
525	OBRERA SECCIÓN A AMPLIACIÓN	012	486
526	OCOTEPEC	015	487
527	OCOTEPEC	017	487
528	OCOTITO	036	488
529	OCOZUAPA	012	489
530	OLINALÁ	009	490
531	OMBÚ	011	491
532	OMILTEMI	017	492
533	OMILTEMI	020	493



## PODER LEGISLATIVO

No.	NOMBRE DEL CONDOMINIO, SUBDIVISIÓN, BARRIO, COLONIA Y/O FRACCIONAMIENTO.	SECTOR	No. DE COLONIA
534	ORQUÍDEA	010	494
535	P.P.S.	012	495
536	P.R.D.	020	496
537	P.R.D. SEGUNDA SECCIÓN	020	497
538	P.R.D. TERCERA SECCIÓN	020	498
539	P.R.I.	010	499
540	P.R.T.	014	500
541	P.R.T. AMPLIACIÓN	014	501
542	PALACIOS	035	502
543	PALO DULCE	016	503
544	PALUDISMO	015	504
545	PANORÁMICA	007	505
546	PARAÍSO CAMPESTRE DE ACAPULCO	036	506
547	PARAÍSO DEL SOL	009	507
548	PARAÍSO ESCONDIDO	016	508
549	PARAÍSO SIGLO XXI	009	509
550	PATRIMONIO FAMILIAR	022	510
551	PETAQUILLAS	035	511
552	PINO SUÁREZ AMPLIACIÓN	014	512
553	PLUTARCO ELÍAS CALLES	008	513
554	PRIMER CONGRESO DE ANÁHUAC	008	514
555	PRIMER CONGRESO DE ANÁHUAC AMPLIACIÓN	008	515
556	PRIMERO DE MARZO SECCIÓN A	008	516
557	PRIMERO DE MARZO SECCIÓN B	008	517
558	PRIMERO DE MARZO SECCIÓN C	008	518
559	PRIMERO DE MAYO	020	519
560	PRIMERO DE MAYO AMPLIACIÓN	020	520
561	PROGRESO	005	521
562	PROGRESO	006	521
563	PROGRESO	035	522
564	PROSPERA	024	523
565	PUERTA DE HIERRO	008	524
566	PUESTA DEL SOL	016	525
567	QUETZALCÓATL	035	526
568	REAL DEL SUR	016	527



## PODER LEGISLATIVO

No.	NOMBRE DEL CONDOMINIO, SUBDIVISIÓN, BARRIO, COLONIA Y/O FRACCIONAMIENTO.	SECTOR	No. DE COLONIA
569	REAL DEL SUR CHILPANCINGO	016	528
570	REAL DEL VALLE	035	529
571	REAL DEL VALLE 2	035	530
572	REFORMA	010	531
573	REFORMA UNIVERSITARIA	016	532
574	REGIÓN CENTRO UNIDA	009	533
575	RENACIMIENTO	011	534
576	RENE JUÁREZ	016	535
577	REPÚBLICA	035	536
578	REVOLUCIÓN AMPLIACIÓN	017	537
579	REVOLUCIÓN I	017	538
580	REVOLUCIÓN II	017	539
581	RICARDO FLORES MAGÓN	014	540
582	RINCONADA ARBOLEDAS	016	541
583	RINCONADA ARBOLEDAS 2	016	542
584	RINCONADA DE OCOTEPEC	017	543
585	RÍO AZUL	015	544
586	RIVIERA	004	545
587	RODOLFO NERI VELA SECCIÓN A	007	546
588	RODOLFO NERI VELA SECCIÓN B	007	547
589	RODOLFO NERI VELA SECCIÓN C	007	548
590	ROSARIO IBARRA CUARTA SECCIÓN	009	549
591	RUBÉN FIGUEROA ALCOCER	009	550
592	RUBÉN FIGUEROA FIGUEROA	006	551
593	RUBÉN MORA	009	552
594	RUÍZ MASSIEU SUR	009	553
595	S.A.R.H.	009	554
596	S.N.T.E.	018	555
597	SALUBRIDAD	021	556
598	SAN AGUSTÍN AMPLIACIÓN	035	557
599	SAN ÁNGEL	007	558
600	SAN CARLOS	022	559
601	SAN FRANCISCO	009	560
602	SAN GABRIEL PRIMERA ETAPA	008	561
603	SAN GABRIEL SEGUNDA ETAPA	008	562



## PODER LEGISLATIVO

No.	NOMBRE DEL CONDOMINIO, SUBDIVISIÓN, BARRIO, COLONIA Y/O FRACCIONAMIENTO.	SECTOR	No. DE COLONIA
604	SAN JOSÉ	013	563
605	SAN JOSÉ CHUCHULULUYA	019	564
606	SAN JUAN	012	565
607	SAN JUAN AMPLIACIÓN	012	566
608	SAN LUCAS	007	567
609	SAN MATEO ORIENTE	007	568
610	SAN MIGUELITO	003	569
611	SAN PEDRO	011	570
612	SAN RAFAEL NORTE	022	571
613	SAN RAFAEL NORTE AMPLIACIÓN	012	572
614	SAN RAFAEL NORTE AMPLIACIÓN	022	572
615	SAN RAFAEL ORIENTE	007	573
616	SAN RAFAEL ORIENTE AMPLIACIÓN	007	574
617	SANTA ANA	016	575
618	SANTA CRUZ NORTE	012	576
619	SANTA FE	012	577
620	SANTA FE	035	578
621	SANTA JULIA	022	579
622	SANTA JULIA FRACCIÓN II	022	580
623	SANTA MARÍA	008	581
624	SANTA ROSA	013	582
625	SANTA ROSA	035	583
626	SANTA ROSA AMPLIACIÓN	035	584
627	SANTO DOMINGO	009	585
628	SATÉLITE	008	586
629	SECCIÓN SÉPTIMA DEL SUSPEG	018	587
630	SECCIÓN SÉPTIMA DEL SUSPEG AMPLIACIÓN	018	588
631	SEDUE	012	589
632	SENTIMIENTOS DE LA NACIÓN	035	590
633	SEÑORA MARGARITA SALAZAR DE RODRÍGUEZ ALCAINE	005	591
634	SERVIDOR AGRARIO	009	592
635	SERVIDOR PUBLICO	011	593
636	SHALOM ADONÁI	009	594
637	SIERRA MADRE DEL SUR	033	595





## PODER LEGISLATIVO

No.	NOMBRE DEL CONDOMINIO, SUBDIVISIÓN, BARRIO, COLONIA Y/O FRACCIONAMIENTO.	SECTOR	No. DE COLONIA
638	SIGLO XXI	012	596
639	SIMAPA	012	597
640	SOLE MÍO	035	598
641	STTAISUAG	013	599
642	TAXISTAS	022	600
643	TECOANAPA	016	601
644	TEJERÍAS	006	602
645	TELUMBRE	007	603
646	TEMANAZTEPEC	035	604
647	TEMIXCO	001	605
648	TEMIXCO II	008	606
649	TEOKALLI	017	607
650	TEPANGO	015	608
651	TEPANGO	016	608
652	TEPANGO	021	608
653	TEPOLTZINGO	010	609
654	TEPOLTZINGO CESCA	009	610
655	TEQUIMIL	009	611
656	TESHUICATZINGO	016	612
657	TETIPAN PRIMERA SECCIÓN	035	613
658	TETIPAN SEGUNDA SECCIÓN	035	614
659	TETIPAN TERCERA SECCIÓN	035	615
660	TEXCALCO	009	616
661	TIERRA BLANCA	010	617
662	TIERRA LARGA	009	618
663	TIERRA Y LIBERTAD	014	619
664	TIMOTLAN	013	620
665	TLACAEELLE	022	621
666	TLACHINCA	015	622
667	TLACHINCA	016	622
668	TLACOMULCO	007	623
669	TLALCORRAL	010	624
670	TLALMECAT	012	625
671	TLAUTEPEC	035	626
672	TLILZAPOATLANCO	035	627



## PODER LEGISLATIVO

No.	NOMBRE DEL CONDOMINIO, SUBDIVISIÓN, BARRIO, COLONIA Y/O FRACCIONAMIENTO.	SECTOR	No. DE COLONIA
673	TRIBUNA NACIONAL	004	628
674	TRIBUNA NACIONAL AMPLIACIÓN	004	629
675	TRIBUNA NACIONAL AMPLIACIÓN SECCIÓN A	004	630
676	TRIBUNA NACIONAL AMPLIACIÓN SECCIÓN B	004	631
677	TRIBUNA NACIONAL AMPLIACIÓN SECCIÓN C	004	632
678	UNIDAD DEPORTIVA	009	633
679	UNIDAD DEPORTIVA AMPLIACIÓN	009	634
680	UNIDAD GUERRERENSE AMPLIACIÓN	008	635
681	UNIDAD MAGISTERIAL	017	636
682	UNIDAD MAGISTERIAL JACARANDAS	017	637
683	UNIDAD MAGISTERIAL LOS PINOS	017	638
684	UNIDOS POR GUERRERO	006	639
685	UNIVERSAL	004	640
686	UNIVERSAL	005	640
687	UNIVERSIDAD	032	641
688	UNIVERSIDAD DE PETAQUILLAS	035	642
689	UNIVERSITARIOS UNIDOS POR GUERRERO	010	643
690	UNIVERSO	022	644
691	VALLE DEL EDÉN	034	645
692	VALLE DORADO	035	646
693	VALLE DORADO PRIMERA SECCIÓN	009	647
694	VALLE DORADO SEGUNDA SECCIÓN	009	648
695	VALLE ENCANTADO	033	649
696	VALLE ESCONDIDO	033	650
697	VALLE ESMERALDA	015	651
698	VALLE REAL	008	652
699	VALLE VERDE	017	653
700	VALLE VERDE SUR	035	654
701	VICENTE GUERRERO	013	655
702	VICENTE GUERRERO 200	017	656
703	VICENTE LOMBARDO TOLEDANO	008	657
704	VICENTE LOMBARDO TOLEDANO AMPLIACIÓN	004	658
705	VICTORIA	012	659
706	VIDA Y SALUD	010	660
707	VILLA COOPERATIVA	008	661



## PODER LEGISLATIVO

No.	NOMBRE DEL CONDOMINIO, SUBDIVISIÓN, BARRIO, COLONIA Y/O FRACCIONAMIENTO.	SECTOR	No. DE COLONIA
708	VILLA CORALES	035	662
709	VILLA CORTES	035	663
710	VILLA DE LAS FLORES	010	664
711	VILLA DEL ROBLE	008	665
712	VILLA DEL ROBLE AMPLIACIÓN	008	666
713	VILLA DEL SOL	009	667
714	VILLA ESPERANZA	009	668
715	VILLA INDEPENDENCIA	010	669
716	VILLA INDEPENDENCIA SECCIÓN A	010	670
717	VILLA INDEPENDENCIA SECCIÓN B	010	671
718	VILLA LAUREL	012	672
719	VILLA LOS APARICIO	008	673
720	VILLA LUCERNA	017	674
721	VILLA MODERNA PRIMERA SECCIÓN	009	675
722	VILLA MODERNA SEGUNDA SECCIÓN	009	676
723	VILLA SANTA LUCÍA	035	677
724	VILLA VICTORIA	011	678
725	VILLAS CAMINO SUR	017	679
726	VILLAS CAMPESTRES LAS GAVIOTAS	015	680
727	VILLAS COLIBRÍ	016	681
728	VILLAS DE LEYVA AMPLIACIÓN	015	682
729	VILLAS DE LEYVA PRIMERA SECCIÓN	015	683
730	VILLAS DE OCOTEPEC	015	684
731	VILLAS DE SAN JOSÉ	016	685
732	VILLAS DE SAN JOSÉ	035	685
733	VILLAS DE VERDE RICO	011	686
734	VILLAS DE VERDE RICO	033	687
735	VILLAS DEL BOSQUE	016	688
736	VILLAS DEL MAYORAZGO	004	689
737	VILLAS MAGISTERIALES	035	690
738	VILLAS PARADOR	015	691
739	VILLAS SAN RAFAEL	022	692
740	VILLAS SILVESTRES	012	693
741	VILLAS TLALMECA	012	694
742	VILLAS TLALMECA AMPLIACIÓN	012	695



## PODER LEGISLATIVO

No.	NOMBRE DEL CONDOMINIO, SUBDIVISIÓN, BARRIO, COLONIA Y/O FRACCIONAMIENTO.	SECTOR	No. DE COLONIA
743	VILLAS VICENTE GUERRERO	015	696
744	VISTA ALEGRE	014	697
745	VISTA HERMOSA	005	698
746	VISTA HERMOSA	011	698
747	VISTA HERMOSA	012	698
748	VISTA HERMOSA AMPLIACIÓN	011	699
749	VIVIENDA GUERRERENSE	016	700
750	WENCESLAO VICTORIA SOTO	007	701
751	WENCESLAO VICTORIA SOTO AMPLIACIÓN	007	702
752	XOCOMAN	010	703
753	XOXOCOTILÁN	035	704
754	ZACAZONAPA	035	705
755	ZACAZONAPAN III, SECCIÓN XVIII DEL SUSPEG	035	706
756	ZONA MILITAR	005	707
757	ZOQUITIPA	016	708
758	ZOZOCOAPA O CALAVERAS	013	709
759	ZULAMAITIC	035	710
760	ZULAMAITIC I	035	711
761	ZULAMAITIC II	035	712

### TRANSITORIOS

**ARTÍCULO PRIMERO.-** El presente Decreto entrará en vigor el día 1 de enero del 2024.

**ARTÍCULO SEGUNDO.-** Remítase a la titular del Poder Ejecutivo del Estado y al H. Ayuntamiento de **Chilpancingo de los Bravo**, Guerrero, para los efectos legales procedentes.

**ARTÍCULO TERCERO.-** Publíquese el presente Decreto en el Periódico Oficial del Gobierno del Estado, para su conocimiento general y efectos legales procedentes.

**ARTÍCULO CUARTO.-** En términos de lo dispuesto por la Ley de Catastro para los Municipios del Estado de Guerrero vigente, el Ayuntamiento de **Chilpancingo de**





## PODER LEGISLATIVO

**los Bravo**, Guerrero, publicará la presente Tabla de Valores Unitarios de Uso de Suelo y de Construcción.

**ARTÍCULO QUINTO.-** Que las tasas de cobro establecidas en el **artículo 8** de la Ley de Ingresos del Municipio de **Chilpancingo de los Bravo**, Guerrero para el ejercicio fiscal 2024, se encuentran dentro de los parámetros de las tasas y tarifas contenidas en la Ley Número 492 de Hacienda Municipal vigente, en cumplimiento con los principios de legalidad, igualdad y proporcionalidad contemplados en la Constitución Política de los Estados Unidos Mexicanos, evitando la imposición de cobros excesivos a los contribuyentes.

Dado en el Salón de Sesiones del Honorable Poder Legislativo, a los veinte días del mes de diciembre del año dos mil veintitrés.



(HOJA DE FIRMAS DEL DECRETO NÚMERO 658 POR EL QUE SE APRUEBAN LAS TABLAS DE VALORES UNITARIOS DE USO DE SUELO Y DE CONSTRUCCIÓN QUE SERVIRÁN DE BASE AL HONORABLE AYUNTAMIENTO DEL MUNICIPIO DE CHILPANCINGO DE LOS BRAVO DEL ESTADO DE GUERRERO, PARA EL COBRO DE LAS CONTRIBUCIONES SOBRE PROPIEDAD INMOBILIARIA DURANTE EL EJERCICIO FISCAL 2024.)