



# PODER LEGISLATIVO

**LA SEXAGÉSIMA TERCERA LEGISLATURA AL HONORABLE CONGRESO DEL ESTADO LIBRE Y SOBERANO DE GUERRERO, EN NOMBRE DEL PUEBLO QUE REPRESENTA, Y:**

## **CONSIDERANDO**

Que en sesión de fecha 13 de diciembre del 2022, las Diputadas y los Diputados integrantes de la Comisión de Hacienda, presentaron a la Plenaria el Dictamen con proyecto de Decreto por el que se aprueban las Tablas de Valores Unitarios de uso de Suelo y Construcción que Servirán de Base al Honorable Ayuntamiento del Municipio de Chilpancingo de los Bravo Guerrero, para el cobro de las contribuciones sobre propiedad inmobiliaria durante el ejercicio fiscal 2023, en los siguientes términos:

### ***“I. METODOLOGÍA DE TRABAJO***

*La Comisión realizó el análisis de esta iniciativa con proyecto de decreto conforme al procedimiento que a continuación se describe:*

*En el apartado de “Antecedentes generales” se describe el trámite que inicia el proceso legislativo, a partir de la fecha en que fue presentada la Iniciativa ante el Pleno de la Sexagésima Tercera Legislatura al Honorable Congreso del Estado Libre y Soberano de Guerrero.*

*En el apartado denominado “Consideraciones” los y las integrantes de la Comisión Dictaminadora realizan una valoración de la iniciativa con base al contenido de los diversos ordenamientos legales aplicables.*

*En el apartado referido al “Contenido de la Iniciativa”, se hace una descripción de la propuesta sometida al Pleno de la Sexagésima Tercera Legislatura al Honorable Congreso del Estado Libre y Soberano de Guerrero, incluyendo la Exposición de Motivos.*

*En el apartado de “Conclusiones”, el trabajo de esta Comisión Dictaminadora consistió en verificar los criterios técnicos y normativos aplicables, en la confronta de las diversas clasificaciones por zonas, categorías y delimitaciones por su ubicación y tipo de uso de suelo y construcción, así como las cuotas y tarifas entre la propuesta para 2022 en relación a las del ejercicio inmediato anterior.*



# PODER LEGISLATIVO

## II. ANTECEDENTES GENERALES

Que por oficio **número PM/818/2022**, de fecha 12 de octubre del año en curso, suscrito por la Ciudadana Norma Otilia Hernández Martínez, Presidenta Municipal Constitucional del Ayuntamiento de Chilpancingo de los Bravo, Guerrero, en uso de las facultades que le confieren los artículos 65 fracción V de la Constitución Política del Estado Libre y Soberano de Guerrero y 62 fracción III, de la Ley Orgánica del Municipio Libre, remitió a este Honorable Congreso, para su discusión y aprobación, en su caso, la Iniciativa de Tablas de Valores Unitarios de Uso de Suelo y Construcción, que servirán de base al Honorable Ayuntamiento del municipio de **Chilpancingo de los Bravo**, Guerrero, para el cobro de las contribuciones sobre propiedad inmobiliaria durante el **Ejercicio Fiscal 2023**.

Que el Pleno de la Sexagésima Tercera Legislatura del Honorable Congreso del Estado Libre y Soberano de Guerrero, en sesión de fecha 18 de octubre del año dos mil veintidós, tomó conocimiento de la Iniciativa de Ley de referencia, habiéndose turnado en términos del artículo 242 último párrafo, así como en lo dispuesto en los artículos 174 fracción I, 241 y 244 de la Ley Orgánica del Poder Legislativo del Estado de Guerrero número 231, mediante oficio LXIII/2DO/SSP/DPL/0263-30/2022 de esa misma fecha, suscrito por la Diputada Yanelly Hernández Martínez, Presidenta de la mesa directiva de este Honorable Congreso a la Comisión Ordinaria de Hacienda, para su análisis y emisión del Dictamen con Proyecto de Ley respectivo.

## III. CONSIDERACIONES

Que el Honorable Congreso del Estado Libre y Soberano de Guerrero, conforme a lo establecido por los artículos 115 fracción IV párrafo cuarto de la Constitución Política de los Estados Unidos Mexicanos; 61 fracción I y 62 fracción III de la Constitución Política Local, 116, y 260 de la Ley Orgánica del Poder Legislativo del Estado de Guerrero Número 231, está plenamente facultado para discutir y aprobar, en su caso, la iniciativa con proyecto de Decreto de referencia para el Municipio de **Chilpancingo de los Bravo, Guerrero**, para el Ejercicio Fiscal de 2023, previa la emisión por la Comisión de Hacienda, del dictamen con Proyecto de Ley respectivo.

Que en términos de lo dispuesto por los artículos 174 fracción I, 195 fracción V, 196, 248, 249, 250, 254 y 256 y demás relativos y aplicables de la Ley Orgánica del Poder Legislativo del Estado de Guerrero Número 231, esta Comisión Ordinaria de Hacienda tiene plenas facultades para efectuar el estudio de la



## PODER LEGISLATIVO

*iniciativa con proyecto de decreto de referencia y emitir el dictamen que recaerá a la misma.*

*Que obra en el expediente que acompaña a la iniciativa, copia certificada del acta de la Tercera Sesión Extraordinaria de Cabildo de **fecha 11 de octubre del año 2022**, de la que se desprende que los integrantes del Honorable Ayuntamiento, analizaron, discutieron y aprobaron por mayoría de votos, la iniciativa de Tablas de Valores Unitarios de Uso de Suelo y Construcción para el Municipio de Chilpancingo de los Bravo, Guerrero, para el **Ejercicio Fiscal 2023**.*

*Que en términos de lo dispuesto por el segundo párrafo, del artículo 34 de la Ley Número 266 de Catastro para los Municipios del Estado de Guerrero, el Honorable Ayuntamiento de Chilpancingo de los Bravo, Guerrero, solicitó a la Coordinación General de Catastro del Gobierno del Estado de Guerrero, la revisión y en su caso validación de propuesta Tabla de Valores Unitarios de Uso de Suelo y Construcción con Vigencia para 2023.*

### **IV. EXPOSICIÓN DE MOTIVOS**

*Que la iniciativa presentada por el Honorable Ayuntamiento del Municipio de **Chilpancingo de los Bravo, Guerrero**, se sustenta en lo siguiente:*

***“PRIMERO.-** Que la Tabla de Valores Unitarios de Uso de Suelo y Construcción, es el instrumento técnico-jurídico, que se utiliza para la determinación de los valores catastrales de cada predio ubicado dentro del territorio municipal y por ende la base para el cobro del impuesto predial para el Ejercicio Fiscal del año 2023, para estar en condiciones de atender la demanda social de los gobernados y cumplir con los requisitos de legalidad, proporcionalidad y equidad que señala nuestra Carta Magna.*

***SEGUNDO.-** Que tomando en cuenta su ubicación, el uso predominante de los predios, los servicios urbanos existentes, vías de comunicación y en general todos los factores determinantes al valor de la tierra, tratándose de los predios urbanos; las condiciones agrológicas de la región, la ubicación en relación con los centros urbanos de desarrollo o de consumo, facilidad de los medios de comunicación y costo del transporte, tratándose de los predios rústicos; y las características cualitativas de los elementos estructurales y arquitectónicos, uso y destino, tratándose de las construcciones; se procedió a la formulación de la Tabla de Valores Unitarios de Uso de Suelo y Construcción, aplicables para el ejercicio fiscal del año 2023.*



## PODER LEGISLATIVO

**TERCERO.-** Que debido a la difícil situación económica que nos afecta a nivel Nacional, estatal y en el propio municipio, causado por la Pandemia Covid-19 y los incrementos inflacionarios de los meses recientes, este Honorable Ayuntamiento Municipal, determina no incrementar las contribuciones sobre la propiedad inmobiliaria, la presente Tabla de Valores Unitarios de Uso de Suelo y Construcción se encuentra indexada a UMA's, para que en su caso se tenga un crecimiento en los Valores Catastrales equivalente al que el INEGI le determine al valor de la UMA (Unidad de Medida y Actualización), y que se publique en el Diario Oficial de la Federación; aplicando para la determinación del Impuesto Predial la tasa del 2.60 al millar anual; por otra parte se propondrá que en la Ley de Ingresos del Municipio, se continúe apoyando al contribuyente que pague la totalidad del impuesto predial del ejercicio, en los meses de enero y febrero el 12% de descuento; en el mes de marzo el 10% de descuento y en los meses de abril, mayo y junio el 8% de descuento.

**CUARTO.-** Para arribar a la presente propuesta, fue necesario realizar un estudio de mercado en todo el Municipio de Chilpancingo de los Bravo, tomando muestras de diversas Colonias que integran los distintos Sectores Catastrales en los que se divide el Municipio, permitiendo obtener una radiografía de las características cualitativas y cuantitativas de cada uno de los Sectores Catastrales, y en consideración a ello, realizar la presente propuesta, sin incrementos sobre los valores catastrales que repercutan en los contribuyentes, permitiendo homologar los valores de calles que traigan aparejado el cobro de contribuciones bajo los principios de proporcionalidad y equidad.

**QUINTO.-** Que para dar cumplimiento a lo establecido en lo dispuesto por los artículos 8 y 9 del Reglamento de la Ley Número 266 de Catastro para los Municipios del Estado de Guerrero, concerniente a la Clave Catastral que consta de treinta y un caracteres, en relación a la estandarización establecida en los artículos 6, 7, y 8 de la Norma Técnica para la Generación, Captación e Integración de Datos Catastrales y Registrales con Fines Estadísticos y Geográficos, emitida por el Instituto Nacional de Estadística y Geografía (INEGI), se adecua la presente Tabla de Valores Unitarios de Uso de Suelo y Construcción, con lo que se establece la nueva clave catastral con el número de caracteres y zonificación de acuerdo a las disposiciones aquí invocadas.

**ESTADO:** Se tomará el número del Estado, de acuerdo al catálogo determinado por el INEGI, correspondiéndole al Estado de Guerrero el número 12.



## PODER LEGISLATIVO

Componentes De La Clave Catastral	Estado	Región Catastral	Municipio	Sector Catastral	Localidad	Sector Catastral	Manzana		Predio	Condominio	
										Edificio	Unidad
Número De Caracteres	2	3	3	2	4	3	3		5	2	4

**REGIÓN CATASTRAL:** La superficie territorial de índole operativa para determinar a las diferentes regiones catastrales en que se compone el Estado y los Municipios que las integran.

REGION 002 CENTRO	
No.	MUNICIPIO
002	AHUACUOTZINGO
028	CHILAPA DE ÁLVAREZ
029	CHILPANCINGO DE LOS BRAVO
032	GENERAL HELIODORO CASTILLO
039	JUAN R. ESCUDERO
040	LEONARDO BRAVO
042	MÁRTIR DE CUILAPAN
044	MOCHITLÁN
051	QUECHULTENANGO
061	TIXTLA DE GUERRERO
074	ZITLALA
075	EDUARDO NERI
079	JOSÉ JOAQUÍN DE HERRERA

**LOCALIDAD:** Se tomará el número de localidad, de acuerdo al número de localidades que existan dentro de cada municipio comprendidos en el Estado de Guerrero, de acuerdo al catálogo emitido por el INEGI, y su nomenclatura será a partir del número 0001 y hasta el número de localidades que existan en el municipio.



# PODER LEGISLATIVO

CLAVE ENTIDAD	NOMBRE ENTIDAD	CLAVE MUNICIPIO	NOMBRE MUNICIPIO	CLAVE DE LOCALIDAD	NOMBRE DE LA LOCALIDAD
12	GUERRERO	29	CHILPANCINGO DE LOS BRAVO	120290001	CHILPANCINGO DE LOS BRAVO
12	GUERRERO	29	CHILPANCINGO DE LOS BRAVO	120290024	ACAHUIZOTLA
12	GUERRERO	29	CHILPANCINGO DE LOS BRAVO	120290025	AGUA HERNÁNDEZ
12	GUERRERO	29	CHILPANCINGO DE LOS BRAVO	120290026	AMOJILECA
12	GUERRERO	29	CHILPANCINGO DE LOS BRAVO	120290027	AZINYAHUALCO (CAÑADA DE AZINGEHUALCO)
12	GUERRERO	29	CHILPANCINGO DE LOS BRAVO	120290028	BUENA VISTA DE LA SALUD
12	GUERRERO	29	CHILPANCINGO DE LOS BRAVO	120290029	CAJELITOS
12	GUERRERO	29	CHILPANCINGO DE LOS BRAVO	120290030	CARRIZAL DE LA VÍA
12	GUERRERO	29	CHILPANCINGO DE LOS BRAVO	120290031	CARRIZAL DE PINZÓN
12	GUERRERO	29	CHILPANCINGO DE LOS BRAVO	120290032	EL CIRUELAR
12	GUERRERO	29	CHILPANCINGO DE LOS BRAVO	120290033	COACOYULILLO
12	GUERRERO	29	CHILPANCINGO DE LOS BRAVO	120290034	COAPANGO
12	GUERRERO	29	CHILPANCINGO DE LOS BRAVO	120290035	CHAUTIPAN
12	GUERRERO	29	CHILPANCINGO DE LOS BRAVO	120290036	LA ESPERANZA
12	GUERRERO	29	CHILPANCINGO DE LOS BRAVO	120290037	EL FRESNO
12	GUERRERO	29	CHILPANCINGO DE LOS BRAVO	120290038	LA HACIENDITA
12	GUERRERO	29	CHILPANCINGO DE LOS BRAVO	120290039	HUITECO
12	GUERRERO	29	CHILPANCINGO DE LOS BRAVO	120290040	INSCUINATOYAC (EL PUEBLITO)
12	GUERRERO	29	CHILPANCINGO DE LOS BRAVO	120290041	JALEACA DE CATALÁN
12	GUERRERO	29	CHILPANCINGO DE LOS BRAVO	120290042	JULIÁN BLANCO (DOS CAMINOS)
12	GUERRERO	29	CHILPANCINGO DE LOS BRAVO	120290043	MAZATLÁN
12	GUERRERO	29	CHILPANCINGO DE LOS BRAVO	120290044	MOHONERAS
12	GUERRERO	29	CHILPANCINGO DE LOS BRAVO	120290045	OCOTITO
12	GUERRERO	29	CHILPANCINGO DE LOS BRAVO	120290046	PALO BLANCO
12	GUERRERO	29	CHILPANCINGO DE LOS BRAVO	120290047	PETAQUILLAS
12	GUERRERO	29	CHILPANCINGO DE LOS BRAVO	120290048	RINCÓN DE ALCAPARROSA
12	GUERRERO	29	CHILPANCINGO DE LOS BRAVO	120290049	RINCÓN DE LA VÍA
12	GUERRERO	29	CHILPANCINGO DE LOS BRAVO	120290050	RÍO VERDE



# PODER LEGISLATIVO

12	GUERRERO	29	CHILPANCINGO DE LOS BRAVO	120290051	SAN CRISTÓBAL
12	GUERRERO	29	CHILPANCINGO DE LOS BRAVO	120290052	SAN MIGUEL
12	GUERRERO	29	CHILPANCINGO DE LOS BRAVO	120290053	SANTA BÁRBARA
12	GUERRERO	29	CHILPANCINGO DE LOS BRAVO	120290054	SANTO DOMINGO
12	GUERRERO	29	CHILPANCINGO DE LOS BRAVO	120290055	SAN VICENTE
12	GUERRERO	29	CHILPANCINGO DE LOS BRAVO	120290056	TECOANAPA
12	GUERRERO	29	CHILPANCINGO DE LOS BRAVO	120290057	TEPECHICOTLÁN
12	GUERRERO	29	CHILPANCINGO DE LOS BRAVO	120290058	TLAHUIZAPA
12	GUERRERO	29	CHILPANCINGO DE LOS BRAVO	120290059	XOCOMANATLÁN
12	GUERRERO	29	CHILPANCINGO DE LOS BRAVO	120290061	ZOYATEPEC
12	GUERRERO	29	CHILPANCINGO DE LOS BRAVO	120290097	COLONIA GENERAL HELIODORO CASTILLO (CHICAHUALES)
12	GUERRERO	29	CHILPANCINGO DE LOS BRAVO	120290098	EL AGUAJITO
12	GUERRERO	29	CHILPANCINGO DE LOS BRAVO	120290099	LLANOS DE TEPOXTEPEC
12	GUERRERO	29	CHILPANCINGO DE LOS BRAVO	120290100	OMILTEMI
12	GUERRERO	29	CHILPANCINGO DE LOS BRAVO	120290101	LA PIÑUELA
12	GUERRERO	29	CHILPANCINGO DE LOS BRAVO	120290102	TLALIXTATIPAN
12	GUERRERO	29	CHILPANCINGO DE LOS BRAVO	120290103	HUACALAPA
12	GUERRERO	29	CHILPANCINGO DE LOS BRAVO	120290104	CHACUALCINGO
12	GUERRERO	29	CHILPANCINGO DE LOS BRAVO	120290105	LOS CIMENTOS
12	GUERRERO	29	CHILPANCINGO DE LOS BRAVO	120290108	EL AGUACATE
12	GUERRERO	29	CHILPANCINGO DE LOS BRAVO	120290109	AGUA DE OBISPO
12	GUERRERO	29	CHILPANCINGO DE LOS BRAVO	120290111	LOS AMATES (EL POTRERO)
12	GUERRERO	29	CHILPANCINGO DE LOS BRAVO	120290112	BORDO COLORADO
12	GUERRERO	29	CHILPANCINGO DE LOS BRAVO	120290114	ACAPULCO GONZÁLEZ [RESTAURANTE]
12	GUERRERO	29	CHILPANCINGO DE LOS BRAVO	120290115	EL CALVARIO
12	GUERRERO	29	CHILPANCINGO DE LOS BRAVO	120290118	LOS JOVEROS
12	GUERRERO	29	CHILPANCINGO DE LOS BRAVO	120290121	EL CUAJILOTE
12	GUERRERO	29	CHILPANCINGO DE LOS BRAVO	120290122	EL CHIPILAR
12	GUERRERO	29	CHILPANCINGO DE LOS BRAVO	120290123	IXTEMALCO



## PODER LEGISLATIVO

12	GUERRERO	29	CHILPANCINGO DE LOS BRAVO	120290125	LA LAGUNA
12	GUERRERO	29	CHILPANCINGO DE LOS BRAVO	120290126	LAGUNILLAS
12	GUERRERO	29	CHILPANCINGO DE LOS BRAVO	120290127	LAS MINAS
12	GUERRERO	29	CHILPANCINGO DE LOS BRAVO	120290134	SABINO (RANCHO)
12	GUERRERO	29	CHILPANCINGO DE LOS BRAVO	120290135	SANTA RITA Y TECALCO
12	GUERRERO	29	CHILPANCINGO DE LOS BRAVO	120290137	TEXCALCO [RANCHO]
12	GUERRERO	29	CHILPANCINGO DE LOS BRAVO	120290138	EL ZAPOTE (EL CHIVERO)
12	GUERRERO	29	CHILPANCINGO DE LOS BRAVO	120290139	CERRO DE TIXTLA [ANTENA DE MICROONDAS FRONTERA]
12	GUERRERO	29	CHILPANCINGO DE LOS BRAVO	120290141	LA ESTACIÓN
12	GUERRERO	29	CHILPANCINGO DE LOS BRAVO	120290145	FRACCIONAMIENTO VALLE ESMERALDA
12	GUERRERO	29	CHILPANCINGO DE LOS BRAVO	120290146	TIERRAS PRIETAS
12	GUERRERO	29	CHILPANCINGO DE LOS BRAVO	120290148	ATLITENCO DE ALTAMIRA
12	GUERRERO	29	CHILPANCINGO DE LOS BRAVO	120290150	EL REPARO
12	GUERRERO	29	CHILPANCINGO DE LOS BRAVO	120290152	LOS AMATES
12	GUERRERO	29	CHILPANCINGO DE LOS BRAVO	120290154	IXQUIAPA
12	GUERRERO	29	CHILPANCINGO DE LOS BRAVO	120290157	RANCHO POSADA DE LA PAZ (CASAS BLANCAS)
12	GUERRERO	29	CHILPANCINGO DE LOS BRAVO	120290158	CHINGUERITO
12	GUERRERO	29	CHILPANCINGO DE LOS BRAVO	120290162	LORENA [RESTAURANTE]
12	GUERRERO	29	CHILPANCINGO DE LOS BRAVO	120290163	NINGUNO [PLANTA PURIFICADORA DE AGUA ULTRAPURA DE LA SIERRA]
12	GUERRERO	29	CHILPANCINGO DE LOS BRAVO	120290164	LAS MARGARITAS
12	GUERRERO	29	CHILPANCINGO DE LOS BRAVO	120290165	MARIBEL [RESTAURANTE]
12	GUERRERO	29	CHILPANCINGO DE LOS BRAVO	120290166	EL MEXICANO [RESTAURANTE]
12	GUERRERO	29	CHILPANCINGO DE LOS BRAVO	120290168	LAS BRISAS
12	GUERRERO	29	CHILPANCINGO DE LOS BRAVO	120290169	GRUPO XOCOMULCO DE GUERRERO
12	GUERRERO	29	CHILPANCINGO DE LOS BRAVO	120290170	RANCHO OCOTEPEC
12	GUERRERO	29	CHILPANCINGO DE LOS BRAVO	120290171	LA PEQUEÑA YENI [RESTAURANTE]
12	GUERRERO	29	CHILPANCINGO DE LOS BRAVO	120290172	SANTA ELENA (RANCHO)
12	GUERRERO	29	CHILPANCINGO DE LOS BRAVO	120290174	TALCINGA
12	GUERRERO	29	CHILPANCINGO DE LOS BRAVO	120290175	TRES PALITOS (EL RANCHITO)





## PODER LEGISLATIVO

12	GUERRERO	29	CHILPANCINGO DE LOS BRAVO	120290176	YOLA [RESTAURANTE]
12	GUERRERO	29	CHILPANCINGO DE LOS BRAVO	120290177	AGUA FRÍA
12	GUERRERO	29	CHILPANCINGO DE LOS BRAVO	120290184	LOS MONTES (EL CANTARITO)
12	GUERRERO	29	CHILPANCINGO DE LOS BRAVO	120290188	TEZCAL DE LA CIMA
12	GUERRERO	29	CHILPANCINGO DE LOS BRAVO	120290190	TLALQUISILLÁN
12	GUERRERO	29	CHILPANCINGO DE LOS BRAVO	120290192	YERBASANTITA
12	GUERRERO	29	CHILPANCINGO DE LOS BRAVO	120290194	LUCERO [RESTAURANTE]
12	GUERRERO	29	CHILPANCINGO DE LOS BRAVO	120290195	ROSY [RESTAURANTE]
12	GUERRERO	29	CHILPANCINGO DE LOS BRAVO	120290196	RANCHO LOS OLIVARES
12	GUERRERO	29	CHILPANCINGO DE LOS BRAVO	120290200	CONCHITA
12	GUERRERO	29	CHILPANCINGO DE LOS BRAVO	120290201	LA CASA DE TEJA (RANCHO AZIZINTLA)
12	GUERRERO	29	CHILPANCINGO DE LOS BRAVO	120290202	OCOCIMA
12	GUERRERO	29	CHILPANCINGO DE LOS BRAVO	120290203	EL PLATANAR
12	GUERRERO	29	CHILPANCINGO DE LOS BRAVO	120290204	TACO TIME [RESTAURANTE]
12	GUERRERO	29	CHILPANCINGO DE LOS BRAVO	120290206	EL SABINO
12	GUERRERO	29	CHILPANCINGO DE LOS BRAVO	120290207	VILLA NUEVA
12	GUERRERO	29	CHILPANCINGO DE LOS BRAVO	120290208	LA PEQUEÑA [RESTAURANTE]
12	GUERRERO	29	CHILPANCINGO DE LOS BRAVO	120290209	HUERTAS PANORÁMICAS
12	GUERRERO	29	CHILPANCINGO DE LOS BRAVO	120290210	EL ASERRADERO
12	GUERRERO	29	CHILPANCINGO DE LOS BRAVO	120290211	ANTENA DE RADIO
12	GUERRERO	29	CHILPANCINGO DE LOS BRAVO	120290212	ATLITENGO (LOS SABINITOS)
12	GUERRERO	29	CHILPANCINGO DE LOS BRAVO	120290213	BUENAVISTA
12	GUERRERO	29	CHILPANCINGO DE LOS BRAVO	120290214	CASA BLANCA
12	GUERRERO	29	CHILPANCINGO DE LOS BRAVO	120290216	LA CIÉNEGA
12	GUERRERO	29	CHILPANCINGO DE LOS BRAVO	120290217	LA CIÉNEGA (RANCHO)
12	GUERRERO	29	CHILPANCINGO DE LOS BRAVO	120290219	BORDO COLORADO
12	GUERRERO	29	CHILPANCINGO DE LOS BRAVO	120290221	GRÚAS CHILPANCINGO (CORRALÓN)
12	GUERRERO	29	CHILPANCINGO DE LOS BRAVO	120290222	EL GUAMÚCHIL
12	GUERRERO	29	CHILPANCINGO DE LOS BRAVO	120290223	HUAUTLA (UNIDAD HABITACIONAL HUAUTLA)



## PODER LEGISLATIVO

12	GUERRERO	29	CHILPANCINGO DE LOS BRAVO	120290226	KILÓMETRO TRESCIENTOS DOS PUNTO DOS (RANCHO)
12	GUERRERO	29	CHILPANCINGO DE LOS BRAVO	120290229	OCOTEMPA
12	GUERRERO	29	CHILPANCINGO DE LOS BRAVO	120290232	EL PESEBRE
12	GUERRERO	29	CHILPANCINGO DE LOS BRAVO	120290234	POZQUILA
12	GUERRERO	29	CHILPANCINGO DE LOS BRAVO	120290235	RANCHO ALBARRÁN
12	GUERRERO	29	CHILPANCINGO DE LOS BRAVO	120290238	RANCHO EL AMATE (RANCHO DEL GOBIERNO)
12	GUERRERO	29	CHILPANCINGO DE LOS BRAVO	120290239	RANCHO LA CEIBA
12	GUERRERO	29	CHILPANCINGO DE LOS BRAVO	120290240	RANCHO LAS PILITAS
12	GUERRERO	29	CHILPANCINGO DE LOS BRAVO	120290241	RANCHO RINCÓN VIEJO
12	GUERRERO	29	CHILPANCINGO DE LOS BRAVO	120290243	EL RETIRO
12	GUERRERO	29	CHILPANCINGO DE LOS BRAVO	120290244	EL SALITRILLO (CASA DEL AVIÓN)
12	GUERRERO	29	CHILPANCINGO DE LOS BRAVO	120290246	PAOLA [RESTAURANTE]
12	GUERRERO	29	CHILPANCINGO DE LOS BRAVO	120290247	TECOLOTLICHA
12	GUERRERO	29	CHILPANCINGO DE LOS BRAVO	120290248	TECONTILÁN
12	GUERRERO	29	CHILPANCINGO DE LOS BRAVO	120290249	EL TEJAMANIL
12	GUERRERO	29	CHILPANCINGO DE LOS BRAVO	120290250	TEPANCALCO (PIEDRA GRANDE)
12	GUERRERO	29	CHILPANCINGO DE LOS BRAVO	120290251	TLIXTLAPOATLACO (KM. 10 COLONIA 20 DE MAYO)
12	GUERRERO	29	CHILPANCINGO DE LOS BRAVO	120290252	LAS TRANQUITAS (ASERRADERO LAS TRANQUITAS)
12	GUERRERO	29	CHILPANCINGO DE LOS BRAVO	120290254	XACAPATLAXQUI
12	GUERRERO	29	CHILPANCINGO DE LOS BRAVO	120290255	LA YERBABUENA
12	GUERRERO	29	CHILPANCINGO DE LOS BRAVO	120290257	LAS CRUCES DE CHAPULTEPEC (LA JOYITA)
12	GUERRERO	29	CHILPANCINGO DE LOS BRAVO	120290258	EL SABINO (RANCHO)
12	GUERRERO	29	CHILPANCINGO DE LOS BRAVO	120290259	RANCHO CUEVAS
12	GUERRERO	29	CHILPANCINGO DE LOS BRAVO	120290260	RANCHO LOS LIMONES
12	GUERRERO	29	CHILPANCINGO DE LOS BRAVO	120290261	NINGUNO [TALLER MECÁNICO]
12	GUERRERO	29	CHILPANCINGO DE LOS BRAVO	120290262	CAJELITOS DOS
12	GUERRERO	29	CHILPANCINGO DE LOS BRAVO	120290263	ESTABLOS PARA ORDEÑA
12	GUERRERO	29	CHILPANCINGO DE LOS BRAVO	120290264	CAJELITOS UNO
12	GUERRERO	29	CHILPANCINGO DE LOS BRAVO	120290266	CAJELITOS CUATRO



## PODER LEGISLATIVO

12	GUERRERO	29	CHILPANCINGO DE LOS BRAVO	120290267	COLONIA PROGRESO
12	GUERRERO	29	CHILPANCINGO DE LOS BRAVO	120290269	CUENCA LECHERA
12	GUERRERO	29	CHILPANCINGO DE LOS BRAVO	120290270	MANANTIAL DE LA CRUZ
12	GUERRERO	29	CHILPANCINGO DE LOS BRAVO	120290273	COLONIA ALTA CUAUHTÉMOC
12	GUERRERO	29	CHILPANCINGO DE LOS BRAVO	120290274	COLONIA SAN ISIDRO (AMPLIACIÓN COLONIA SAN ISIDRO)
12	GUERRERO	29	CHILPANCINGO DE LOS BRAVO	120290276	EL CHAPOPOTE
12	GUERRERO	29	CHILPANCINGO DE LOS BRAVO	120290278	TABIQUERÍAS
12	GUERRERO	29	CHILPANCINGO DE LOS BRAVO	120290281	EL ZAPOTILLO
12	GUERRERO	29	CHILPANCINGO DE LOS BRAVO	120290284	LAS PILITAS
12	GUERRERO	29	CHILPANCINGO DE LOS BRAVO	120290285	COLONIA AGUIYUCO
12	GUERRERO	29	CHILPANCINGO DE LOS BRAVO	120290286	COLONIA EL PALMAR
12	GUERRERO	29	CHILPANCINGO DE LOS BRAVO	120290287	DON ALFONSO
12	GUERRERO	29	CHILPANCINGO DE LOS BRAVO	120290288	COLONIA SAN ÁNGEL
12	GUERRERO	29	CHILPANCINGO DE LOS BRAVO	120290289	COLONIA EDUARDO NERI
12	GUERRERO	29	CHILPANCINGO DE LOS BRAVO	120290290	DIECISÉIS DE SEPTIEMBRE
12	GUERRERO	29	CHILPANCINGO DE LOS BRAVO	120290291	NINGUNO
12	GUERRERO	29	CHILPANCINGO DE LOS BRAVO	120290292	COLONIA EL HUAJAL
12	GUERRERO	29	CHILPANCINGO DE LOS BRAVO	120290294	UNIDAD HABITACIONAL
12	GUERRERO	29	CHILPANCINGO DE LOS BRAVO	120290295	COLONIA DEL PPS
12	GUERRERO	29	CHILPANCINGO DE LOS BRAVO	120290297	RANCHO AMELITOS
12	GUERRERO	29	CHILPANCINGO DE LOS BRAVO	120290299	COLONIA RENACIMIENTO
12	GUERRERO	29	CHILPANCINGO DE LOS BRAVO	120290301	COLONIA VILLA VICTORIA
12	GUERRERO	29	CHILPANCINGO DE LOS BRAVO	120290302	COLONIA PLAN DE AYALA
12	GUERRERO	29	CHILPANCINGO DE LOS BRAVO	120290303	POTRERO DE SERGIO RAMÍREZ
12	GUERRERO	29	CHILPANCINGO DE LOS BRAVO	120290304	COLONIA CUATRO DE ABRIL
12	GUERRERO	29	CHILPANCINGO DE LOS BRAVO	120290312	FRACCIONAMIENTO DIANA LAURA RIOJAS DE COLOSIO DOS
12	GUERRERO	29	CHILPANCINGO DE LOS BRAVO	120290313	RANCHO LOS FRESNOS (FRACCIONAMIENTO LOS FRESNOS)
12	GUERRERO	29	CHILPANCINGO DE LOS BRAVO	120290314	COLONIA ROSARIO IBARRA DE PIEDRA
12	GUERRERO	29	CHILPANCINGO DE LOS BRAVO	120290316	TEXCALCO UNO



## PODER LEGISLATIVO

12	GUERRERO	29	CHILPANCINGO DE LOS BRAVO	120290317	RANCHO DE LOS RAMÍREZ
12	GUERRERO	29	CHILPANCINGO DE LOS BRAVO	120290319	FRACCIONAMIENTO GARZÓN
12	GUERRERO	29	CHILPANCINGO DE LOS BRAVO	120290320	CENTRO REGIONAL DE READAPTACIÓN SOCIAL
12	GUERRERO	29	CHILPANCINGO DE LOS BRAVO	120290321	EL CRUCERO
12	GUERRERO	29	CHILPANCINGO DE LOS BRAVO	120290322	TLALCINGA UNO
12	GUERRERO	29	CHILPANCINGO DE LOS BRAVO	120290323	CAMPO DE TIRO
12	GUERRERO	29	CHILPANCINGO DE LOS BRAVO	120290324	GRANJA ALTOS DE TEPANGO
12	GUERRERO	29	CHILPANCINGO DE LOS BRAVO	120290328	COLONIA TEXCALCO (AMPLIACIÓN JARDINES DEL SUR)
12	GUERRERO	29	CHILPANCINGO DE LOS BRAVO	120290330	CORRALÓN
12	GUERRERO	29	CHILPANCINGO DE LOS BRAVO	120290331	LA CRUCECITA (LOS MANGUITOS)
12	GUERRERO	29	CHILPANCINGO DE LOS BRAVO	120290332	FRACCIONAMIENTO EL PARAÍSO
12	GUERRERO	29	CHILPANCINGO DE LOS BRAVO	120290333	FRACCIONAMIENTOS LOS RAMÍREZ
12	GUERRERO	29	CHILPANCINGO DE LOS BRAVO	120290334	GRANJA DOÑA CONSUELO
12	GUERRERO	29	CHILPANCINGO DE LOS BRAVO	120290335	LA MAROMA
12	GUERRERO	29	CHILPANCINGO DE LOS BRAVO	120290336	MINERALES NO METÁLICOS DE GUERRERO
12	GUERRERO	29	CHILPANCINGO DE LOS BRAVO	120290337	NUEVO ASENTAMIENTO S/N (CALLE DE LA ANTENA)
12	GUERRERO	29	CHILPANCINGO DE LOS BRAVO	120290338	LA PRESA
12	GUERRERO	29	CHILPANCINGO DE LOS BRAVO	120290339	EL TEJOCOTE (IGLESIA VIEJA)
12	GUERRERO	29	CHILPANCINGO DE LOS BRAVO	120290340	TIERRA SUMIDA
12	GUERRERO	29	CHILPANCINGO DE LOS BRAVO	120290341	TRITURADORA DE PIEDRA UNO
12	GUERRERO	29	CHILPANCINGO DE LOS BRAVO	120290342	TRITURADORA DE PIEDRA DOS
12	GUERRERO	29	CHILPANCINGO DE LOS BRAVO	120290343	RANCHITO VIEJO
12	GUERRERO	29	CHILPANCINGO DE LOS BRAVO	120290345	FRACCIONAMIENTO VALLE VERDE
12	GUERRERO	29	CHILPANCINGO DE LOS BRAVO	120290347	LA FORESTAL [BASURERO]
12	GUERRERO	29	CHILPANCINGO DE LOS BRAVO	120290348	COLONIA ÁNGEL AGUIRRE RIVERO
12	GUERRERO	29	CHILPANCINGO DE LOS BRAVO	120290349	COLONIA SAN LUCAS
12	GUERRERO	29	CHILPANCINGO DE LOS BRAVO	120290350	FRACCIONAMIENTO LA CINCA
12	GUERRERO	29	CHILPANCINGO DE LOS BRAVO	120290351	FRACCIONAMIENTO REGIÓN CENTRO UNIDO ASOCIACIÓN DE MAESTROS
12	GUERRERO	29	CHILPANCINGO DE LOS BRAVO	120290352	GRANJAS (BARRANCA DE TECUANAPA)



## PODER LEGISLATIVO

12	GUERRERO	29	CHILPANCINGO DE LOS BRAVO	120290353	RANCHO LOS ARCOS
12	GUERRERO	29	CHILPANCINGO DE LOS BRAVO	120290354	LA RASTRA
12	GUERRERO	29	CHILPANCINGO DE LOS BRAVO	120290355	CASA BLANCA
12	GUERRERO	29	CHILPANCINGO DE LOS BRAVO	120290356	TEPOLCINGO
12	GUERRERO	29	CHILPANCINGO DE LOS BRAVO	120290357	TERRAZAS DE CHILPANCINGO
12	GUERRERO	29	CHILPANCINGO DE LOS BRAVO	120290358	ZOQUITIPA
12	GUERRERO	29	CHILPANCINGO DE LOS BRAVO	120290359	ASERRADERO LA LAGUNITA
12	GUERRERO	29	CHILPANCINGO DE LOS BRAVO	120290360	LA CIÉNEGA
12	GUERRERO	29	CHILPANCINGO DE LOS BRAVO	120290361	FRACCIONAMIENTO TETIPAC (COL. TIERRA BLANCA)
12	GUERRERO	29	CHILPANCINGO DE LOS BRAVO	120290363	KILÓMETRO NUEVE MAS TRESCIENTOS
12	GUERRERO	29	CHILPANCINGO DE LOS BRAVO	120290364	EL MANGO SECO
12	GUERRERO	29	CHILPANCINGO DE LOS BRAVO	120290365	EL PARAÍSO DE LEIJ [RESTAURANTE Y BALNEARIO]
12	GUERRERO	29	CHILPANCINGO DE LOS BRAVO	120290366	LOS PINOS
12	GUERRERO	29	CHILPANCINGO DE LOS BRAVO	120290367	EL POSQUELITE [TABIQUERÍAS]
12	GUERRERO	29	CHILPANCINGO DE LOS BRAVO	120290368	POZA DEL PERRO
12	GUERRERO	29	CHILPANCINGO DE LOS BRAVO	120290369	RANCHO EL CORRALÓN
12	GUERRERO	29	CHILPANCINGO DE LOS BRAVO	120290371	SANDI (RESTAURANT)
12	GUERRERO	29	CHILPANCINGO DE LOS BRAVO	120290372	LA BARRANCA DE LA LIMA
12	GUERRERO	29	CHILPANCINGO DE LOS BRAVO	120290373	EL AHUEJOTE
12	GUERRERO	29	CHILPANCINGO DE LOS BRAVO	120290374	AMPLIACIÓN RENACIMIENTO
12	GUERRERO	29	CHILPANCINGO DE LOS BRAVO	120290375	AMPLIACIÓN UNIDAD DEPORTIVA
12	GUERRERO	29	CHILPANCINGO DE LOS BRAVO	120290376	ASOCIACIÓN CIVIL LAS TORRES
12	GUERRERO	29	CHILPANCINGO DE LOS BRAVO	120290377	BARRANCA DEL HUAJE SECO
12	GUERRERO	29	CHILPANCINGO DE LOS BRAVO	120290378	CAMPOS ELEUTERIO
12	GUERRERO	29	CHILPANCINGO DE LOS BRAVO	120290379	COLONIA ALTAMIRANO TERCERA SECCIÓN
12	GUERRERO	29	CHILPANCINGO DE LOS BRAVO	120290380	COLONIA BARRANCA DE PEZUAPA
12	GUERRERO	29	CHILPANCINGO DE LOS BRAVO	120290381	EL CULEBREADO (COLONIA ALBORADA)
12	GUERRERO	29	CHILPANCINGO DE LOS BRAVO	120290382	COLONIA EMILIANO ZAPATA
12	GUERRERO	29	CHILPANCINGO DE LOS BRAVO	120290383	COLONIA LA FLORIDA



## PODER LEGISLATIVO

12	GUERRERO	29	CHILPANCINGO DE LOS BRAVO	120290384	COLONIA LAS TRINCHERAS
12	GUERRERO	29	CHILPANCINGO DE LOS BRAVO	120290385	COLONIA RUBÉN FIGUEROA ALCOCER
12	GUERRERO	29	CHILPANCINGO DE LOS BRAVO	120290386	COLONIA RUBÉN MORA
12	GUERRERO	29	CHILPANCINGO DE LOS BRAVO	120290387	COLONIA SERVIDOR PÚBLICO
12	GUERRERO	29	CHILPANCINGO DE LOS BRAVO	120290388	COLONIA TELUMBRE
12	GUERRERO	29	CHILPANCINGO DE LOS BRAVO	120290389	COLONIA VILLA VICTORIA
12	GUERRERO	29	CHILPANCINGO DE LOS BRAVO	120290390	FRACCIONAMIENTO AZTECA
12	GUERRERO	29	CHILPANCINGO DE LOS BRAVO	120290391	FRACCIONAMIENTO HUITZICATZIN
12	GUERRERO	29	CHILPANCINGO DE LOS BRAVO	120290392	FRACCIONAMIENTO OMBU
12	GUERRERO	29	CHILPANCINGO DE LOS BRAVO	120290394	RANCHO SIMÓN RODRÍGUEZ
12	GUERRERO	29	CHILPANCINGO DE LOS BRAVO	120290395	EL SALADO
12	GUERRERO	29	CHILPANCINGO DE LOS BRAVO	120290397	SEÑOR SERAFÍN NUÑEZ
12	GUERRERO	29	CHILPANCINGO DE LOS BRAVO	120290398	COLONIA CHILPANCINGO
12	GUERRERO	29	CHILPANCINGO DE LOS BRAVO	120290400	COLONIA JOSÉ FRANCISCO RUIZ MASSIEU
12	GUERRERO	29	CHILPANCINGO DE LOS BRAVO	120290401	COLONIA VILLA DEL SOL
12	GUERRERO	29	CHILPANCINGO DE LOS BRAVO	120290402	FRACCIONAMIENTO LA FLORIDA
12	GUERRERO	29	CHILPANCINGO DE LOS BRAVO	120290406	EL CANTÓN
12	GUERRERO	29	CHILPANCINGO DE LOS BRAVO	120290407	CASAS VIEJAS
12	GUERRERO	29	CHILPANCINGO DE LOS BRAVO	120290408	LAS ENRAMADAS (RANCHO LAS ENRAMADAS)
12	GUERRERO	29	CHILPANCINGO DE LOS BRAVO	120290409	EL GUARUMBO
12	GUERRERO	29	CHILPANCINGO DE LOS BRAVO	120290410	LAS HUERTAS
12	GUERRERO	29	CHILPANCINGO DE LOS BRAVO	120290411	LAS IGUANAS
12	GUERRERO	29	CHILPANCINGO DE LOS BRAVO	120290412	LLANO GRANDE
12	GUERRERO	29	CHILPANCINGO DE LOS BRAVO	120290414	NICANAHUALOYA
12	GUERRERO	29	CHILPANCINGO DE LOS BRAVO	120290415	EL PALMAR
12	GUERRERO	29	CHILPANCINGO DE LOS BRAVO	120290417	RANCHO ARENAS BLANCAS
12	GUERRERO	29	CHILPANCINGO DE LOS BRAVO	120290418	TECALCO
12	GUERRERO	29	CHILPANCINGO DE LOS BRAVO	120290420	TRANCA VIEJA
12	GUERRERO	29	CHILPANCINGO DE LOS BRAVO	120290421	ZEUTLA



## PODER LEGISLATIVO

12	GUERRERO	29	CHILPANCINGO DE LOS BRAVO	120290422	COLONIA LOS PINOS (COLONIA LOMA BONITA)
12	GUERRERO	29	CHILPANCINGO DE LOS BRAVO	120290423	COMOCHOAPA
12	GUERRERO	29	CHILPANCINGO DE LOS BRAVO	120290424	CUATLICHA
12	GUERRERO	29	CHILPANCINGO DE LOS BRAVO	120290425	CHAMILPA
12	GUERRERO	29	CHILPANCINGO DE LOS BRAVO	120290426	LAS GRANJAS
12	GUERRERO	29	CHILPANCINGO DE LOS BRAVO	120290427	LA MARMAJA
12	GUERRERO	29	CHILPANCINGO DE LOS BRAVO	120290428	ODILÓN CASTAÑÓN ALCOCER
12	GUERRERO	29	CHILPANCINGO DE LOS BRAVO	120290429	LA PALMA
12	GUERRERO	29	CHILPANCINGO DE LOS BRAVO	120290430	EL REPARITO
12	GUERRERO	29	CHILPANCINGO DE LOS BRAVO	120290431	TLACATEPEC (LA CIÉNEGA)
12	GUERRERO	29	CHILPANCINGO DE LOS BRAVO	120290432	CRUZ DE OCOTE
12	GUERRERO	29	CHILPANCINGO DE LOS BRAVO	120290433	LA CIÉNEGA
12	GUERRERO	29	CHILPANCINGO DE LOS BRAVO	120290434	FRACCIONAMIENTO LINALOE
12	GUERRERO	29	CHILPANCINGO DE LOS BRAVO	120290435	FRACCIONAMIENTO GRANJA ACEVEDO
12	GUERRERO	29	CHILPANCINGO DE LOS BRAVO	120290436	FRACCIONAMIENTO POPULAR NORBERTO FLORES BAÑOS
12	GUERRERO	29	CHILPANCINGO DE LOS BRAVO	120290437	COLONIA BOSQUES DEL ORIENTE
12	GUERRERO	29	CHILPANCINGO DE LOS BRAVO	120290438	AGUA PURIFICADA PACÍFICO
12	GUERRERO	29	CHILPANCINGO DE LOS BRAVO	120290439	PLANTA PURIFICADORA LA SIERRITA
12	GUERRERO	29	CHILPANCINGO DE LOS BRAVO	120290440	COLONIA TIERRAS PRIETAS
12	GUERRERO	29	CHILPANCINGO DE LOS BRAVO	120290441	COLONIA TIERRA BLANCA
12	GUERRERO	29	CHILPANCINGO DE LOS BRAVO	120290442	LAS JUNTAS
12	GUERRERO	29	CHILPANCINGO DE LOS BRAVO	120290443	RANCHO VIEJO
12	GUERRERO	29	CHILPANCINGO DE LOS BRAVO	120290444	LOS PLANES
12	GUERRERO	29	CHILPANCINGO DE LOS BRAVO	120290445	OJO DE AGUA
12	GUERRERO	29	CHILPANCINGO DE LOS BRAVO	120290446	LAS CARPAS
12	GUERRERO	29	CHILPANCINGO DE LOS BRAVO	120290447	AMPLIACIÓN TRINCHERA
12	GUERRERO	29	CHILPANCINGO DE LOS BRAVO	120290448	LAS CANOITAS
12	GUERRERO	29	CHILPANCINGO DE LOS BRAVO	120290449	EL ENCINO BARRIGÓN
12	GUERRERO	29	CHILPANCINGO DE LOS BRAVO	120290450	EL DURAZNO



## PODER LEGISLATIVO

12	GUERRERO	29	CHILPANCINGO DE LOS BRAVO	120290451	LOS PARAJES
12	GUERRERO	29	CHILPANCINGO DE LOS BRAVO	120290452	NUEVO MÉXICO [COLONIA]
12	GUERRERO	29	CHILPANCINGO DE LOS BRAVO	120290453	LAS JOYAS
12	GUERRERO	29	CHILPANCINGO DE LOS BRAVO	120290454	LA CIENEGUILLA
12	GUERRERO	29	CHILPANCINGO DE LOS BRAVO	120290455	EL GARBANZAL
12	GUERRERO	29	CHILPANCINGO DE LOS BRAVO	120290456	NUEVO SAN VICENTE
12	GUERRERO	29	CHILPANCINGO DE LOS BRAVO	120290457	RENACIMIENTO AGUA HERNÁNDEZ
12	GUERRERO	29	CHILPANCINGO DE LOS BRAVO	120290458	LOS EUCALIPTOS
12	GUERRERO	29	CHILPANCINGO DE LOS BRAVO	120290459	EL POTRERO
12	GUERRERO	29	CHILPANCINGO DE LOS BRAVO	120290460	CAMPESTRE RIVERA
12	GUERRERO	29	CHILPANCINGO DE LOS BRAVO	120290461	YAULINGO

**SEXTO.-** En relación a lo previsto por el artículo 39 del Reglamento de la Ley Número 266 de Catastro para los Municipios del Estado de Guerrero, para establecer la aplicación de factores de premio o castigo a terrenos, como lo son la zona, ubicación, frente, irregularidad y superficie se aplicarán de acuerdo a la tabla y formula, para la obtención del Valor Catastral de acuerdo a la presente Tabla de Valores Unitarios de Uso de Suelo y Construcción.

En este apartado, cuando se hable de superficie, estará dada en metros cuadrados y cuando se hable de metros, se referirá a metros lineales.

TIPO DE PREDIO	FACTOR
PREDIO CON FRENTE A AVENIDA PRINCIPAL, CALLE SUPERIOR PROMEDIO, PARQUE, PLAZA Y ACCESO A PLAYA.	1.20
PREDIO CON FRENTE A CALLE PROMEDIO.	1.00
PREDIO CON ÚNICO FRENTE O TODOS LOS FRENTE A CALLE INFERIOR A CALLE PROMEDIO.	0.80

### **A) FACTOR DE ZONA. (Fzo) Variación de 0.80 a 1.20**

Considerándose como calle promedio a aquella de 10.00 metros lineales de ancho o más y con servicios públicos como agua potable, drenaje, energía eléctrica y pavimentos.





# PODER LEGISLATIVO

## B) FACTOR DE UBICACIÓN. (Fub) Variación de 0.50 a 1.35

UBICACIÓN DEL PREDIO	FACTOR
PREDIO SIN FRENTE A VÍA DE COMUNICACIÓN O (PREDIO INTERIOR)	0.50
PREDIO CON FRENTE A UNA VÍA DE COMUNICACIÓN O (PREDIO COMÚN)	1.00
PREDIO CON FRENTE A DOS VÍAS DE COMUNICACIÓN O (PREDIO EN ESQUINA)	1.15
PREDIO CON FRENTE A TRES VÍAS DE COMUNICACIÓN O (PREDIO CABECERO DEMANZANA)	1.25
PREDIO CON FRENTE A CUATRO VÍAS DE COMUNICACIÓN O (PREDIO MANZANERO)	1.35

## C) FACTOR DE FRENTE. (Ffe) Variación de 0.50 a 1.00

$$Ffe = \sqrt{Ffe8}$$

**Ffe**= Frente del lote en estudio.

Considerando para la aplicación de este factor, frentes menores a 8.00 metros lineales y superiores a 2.00 metros lineales.

## D) FACTOR DE IRREGULARIDAD. (Fir) Variación de 0.65 a 1.00

Este estará conformado por la irregularidad que corresponde a la Pendiente, Desnivel y Forma:

$$Fir = Fp * Fd * Ffo$$

### D-1) PENDIENTE. (Fp) Variación de 0.60 a 1.00

Aplicable sólo a la superficie que se encuentre en pendiente:



DESNIVEL	PENDIENTE	FACTOR DE	FACTOR
POR METRO	%	CASTIGO	APLICABLE
0.00	0.0%	0.00	1.00
0.01	1.0%	0.02	0.98
0.02	2.0%	0.04	0.96
0.03	3.0%	0.06	0.94



## PODER LEGISLATIVO

0.04	4.0%	0.07	0.93
0.05	5.0%	0.08	0.92
0.06	6.0%	0.10	0.90
0.08	8.0%	0.12	0.88
0.10	10.0%	0.14	0.86
0.12	12.0%	0.16	0.84
0.16	16.0%	0.19	0.81
0.20	20.0%	0.22	0.78
0.24	24.0%	0.24	0.76
0.28	28.0%	0.25	0.75
0.32	32.0%	0.27	0.73
0.36	36.0%	0.28	0.72
0.40	40.0%	0.30	0.70
0.50	50.0%	0.32	0.68
0.60	60.0%	0.34	0.66
0.80	80.0%	0.37	0.63
1.00	100.0%	0.40	0.60

### **D-2) DESNIVEL. ( Fd ) Variación de 0.60 a 1.00**

Aplicable sólo a la superficie que se encuentre en desnivel, sea ascendente o descendente, a partir del nivel de la calle.



DESNIVEL	PENDIENTE	FACTOR
O ALTURA	%	APLICABLE
EN METROS		
0.00	0.00	1.00
0.05	0.04	0.96
1.00	0.07	0.93

2.00	0.14	0.86
3.00	0.21	0.79
4.00	0.28	0.72
5.00	0.34	0.66
6.00	0.40	0.60

### D-3) FACTOR DE FORMA. ( Ffo ) Variación de 0.65 a 1.00

De aplicación sólo a la superficie considerada como irregular o fuera del rectángulo regular.

a) Para terrenos cuyo fondo sea igual o menor a tres veces el frente y esté conformado por ocho ángulos o menos.

$$Ffo = \sqrt{Rreg/Sto}$$

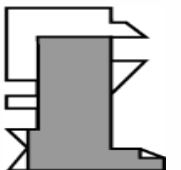
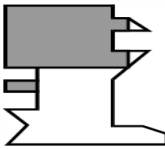
En donde:

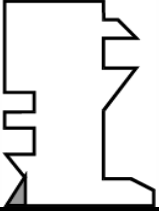
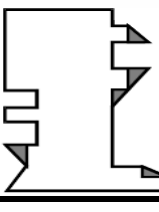
**Ffo**= Factor de Forma

**Rreg**= Superficie del Rectángulo con lado menor o igual al frente y lado mayor o igual a 3.0 veces el frente.

**Sto**= Superficie Total del Terreno.

b) Para terrenos con fondo mayor a tres veces el frente o poligonal conformada con nueve o más ángulos.

PORCIÓN		EFICIENCIA	CLAVE
ESQUEMA	NOMBRE		
	PORCIÓN ANTERIOR	$EPa = 1.00(SP_a/Sto)$	<p><math>EPa</math>= EFICIENCIA DE LA PORCIÓN ANTERIOR DEL RECTÁNGULO INSCRITO.</p> <p><math>SP_a</math>= SUPERFICIE DE LA PORCIÓN ANTERIOR.</p> <p><math>Sto</math>= SUPERFICIE TOTAL DEL PREDIO.</p>
	PORCIÓN POSTERIOR	$EPp = 0.70(SP_p/Sto)$	<p><math>EPp</math>= EFICIENCIA DE LA PORCIÓN POSTERIOR DEL RECTÁNGULO INSCRITO.</p> <p><math>SP_p</math>= SUPERFICIE DE LA PORCIÓN POSTERIOR.</p> <p><math>Sto</math>= SUPERFICIE TOTAL DEL PREDIO.</p>

	ÁREAS IRREGULARES CON FRENTE A LA VÍA DE ACCESO.	$EAc = 0.80(SAc/STo)$	$SAc =$ EFICIENCIA DE LAS ÁREAS IRREGULARES CON FRENTE A LA VÍA DE ACCESO. $SAc =$ SUPERFICIE DE LAS ÁREAS IRREGULARES CON FRENTE A LA VÍA DE ACCESO. $STo =$ SUPERFICIE TOTAL DEL PREDIO.
	ÁREAS IRREGULARES INTERIORES	$EAI = 0.50(EAI/STo)$	$EAI =$ EFICIENCIA DE LAS ÁREAS IRREGULARES INTERIORES. $Epa =$ SUPERFICIE DE LAS ÁREAS IRREGULARES INTERIORES. $STo =$ SUPERFICIE TOTAL DEL PREDIO.
$FFo = Epa + Epp + EAc + EAI$			

### E) FACTOR DE SUPERFICIE. (Fsu) Variación de 0.62 a 1.00

Con relación directa entre la superficie del lote en estudio y el lote predominante en la zona de ubicación.

En donde la superficie del terreno será en metros cuadrados.

$$Rel\ Sup = \frac{\text{Superficie del lote en estudio}}{\text{Superficie del lote promedio}}$$

RELACIÓN DE SUP.	FACT. SUP.	RELACIÓN DE SUP.	FACT. SUP.
DE 0.00 A 2.00	1.00	DE 11.01 A 12.00	0.80
DE 2.01 A 3.00	0.98	DE 12.01 A 13.00	0.78
DE 3.01 A 4.00	0.96	DE 13.01 A 14.00	0.76
DE 4.01 A 5.00	0.94	DE 14.01 A 15.00	0.74
DE 5.01 A 6.00	0.92	DE 15.01 A 16.00	0.72
DE 6.01 A 7.00	0.90	DE 16.01 A 17.00	0.70
DE 7.01 A 8.00	0.88	DE 17.01 A 18.00	0.68
DE 8.01 A 9.00	0.86	DE 18.01 A 19.00	0.66
DE 9.01 A 10.00	0.84	DE 19.01 A 20.00	0.64
DE 10.01 A 11.00	0.82	DE 20.01 EN ADELANTE	0.62



## PODER LEGISLATIVO

### FACTOR RESULTANTE:

El Factor Resultante que resulte de la aplicación de los factores descritos anteriormente, se determinará a través de la siguiente fórmula:

$$Fr = Fzo \times Fub \times Ffe \times Fir \times Fsu$$

El resultado de esta fórmula nunca deberá ser menor a 0.40. En caso de que fuera menor se ajustará a este factor, aplicando el o los factores de mayor relevancia.

**SÉPTIMO.-** En relación a lo previsto por el artículo 42 del Reglamento de la Ley Número 266 de Catastro para los Municipios del Estado de Guerrero, para establecer los factores de demérito por edad de las construcciones, que incluyen los factores de conservación dependiendo la vida útil y edad de las mismas, se aplicarán de acuerdo a la tabla y fórmula, para la obtención del Valor Catastral de acuerdo a la presente Tabla de Valores de Uso de Suelo y Construcción.

### FÓRMULA APLICABLE AL DEMÉRITO POR EDAD:

$$Fed = \frac{((VU - E) * 0.90) + (VU * 0.10)}{VU}$$

En donde:

**Fed**= Factor por Edad.

**VU**= Vida Útil de la Construcción, de acuerdo a la tabla.

**E**= Edad Estimada de la Construcción.

TABLA DE VIDA ÚTIL DE LAS CONSTRUCCIONES					
POR USO Y POR CLASIFICACIÓN					
USO	CLASIFICACIÓN				
	BAJA	ECONÓMICA	MEDIA	BUENA	MUY BUENA
	VIDA ÚTIL EN AÑOS				
Habitacional, Habitacional con Comercio.	30	50	50	60	70
Hoteles, Deportivos y Gimnasios.	30	40	50	60	70
Terminales y Comunicaciones.	10	20	30	40	50
Oficinas y Comercios.	20	40	50	60	70
Abasto.	10	20	30	40	
Industria.	20	30	50	60	
Hospitales.		30	35	40	45



## PODER LEGISLATIVO

**OCTAVO.-** Para la aplicación de la presente Tabla de Valores Unitarios de Uso de Suelo y Construcción, en inmuebles que se vayan empadronando, ubicados en colonias, fraccionamientos o condominios de nueva creación, o que no aparezcan contemplados, para su proceso de valuación o revaluación, les serán aplicados los valores por metro cuadrado, obtenido de acuerdo a las UMA´s (Unidad de Medida y Actualización), que correspondan al Sector catastral homogéneo más próximo.

Las poblaciones y comunidades que contribuyan con el impuesto predial, tales como; Jaleaca de Catalán, Mazatlán, Julián Blanco, Cajelitos, Palo Blanco, se apegaran al valor por metro cuadrado de suelo que contenga la Sector catastral número 037.

Las colonias irregulares, que sean susceptibles de incorporarlas al padrón catastral de contribuyentes, y los valores no estén contemplados en la presente Tabla de Valores Unitarios de terreno, se les aplicara el valor por metro cuadrado, obtenido de acuerdo a las UMA´s (Unidad de Medida y Actualización), de la colonia homogénea más próxima.

En este contexto, esta administración municipal, mediante la presente propuesta, realiza medidas concretas con el propósito de alcanzar las metas recaudatorias, fortaleciendo los ingresos propios; por ello y en pleno uso de la libertad y autonomía hacendaria municipal, prevista en el artículo 115, fracción IV de la Constitución Federal, propone las siguientes Tablas de Valores Unitarios de Uso de Suelo y Construcción para el Ejercicio Fiscal 2023.

**NOVENO.-** Que para dar cumplimiento a lo establecido en el artículo 34, segundo y tercer párrafo, de la Ley Número 266 de Catastro para los Municipios del Estado de Guerrero, mediante oficio número SP/806/2022, fechado el 28 de septiembre del 2022, se solicitó a la Coordinación General de Catastro del Gobierno del Estado de Guerrero, la revisión y en su caso validación de la presente Tabla de Valores Unitarios de Uso de Suelo y Construcción con Vigencia para el Ejercicio Fiscal 2023; la que con oficio número SFA/SI/CGC/1081/2022 de fecha 09 de octubre de 2022, emite contestación de la manera siguiente que su proyecto de Tablas de Valores Unitarios de Uso de Suelo y Construcción cumple con los criterios, lineamientos técnicos y normativos vigentes establecidos en la Ley número 266 de Catastro para los Municipios del Estado de Guerrero y su Reglamento”.

Que con fundamento en los artículos 174, fracción I, 195 fracción V, 196, 248, 249, 250, 254 y 256 y demás relativos y aplicables de la Ley Orgánica del Poder



## PODER LEGISLATIVO

Legislativo del Estado de Guerrero Número 231, esta Comisión Ordinaria de Hacienda tiene plenas facultades para efectuar el estudio de la Iniciativa de referencia y emitir el Dictamen con Proyecto de Decreto que recaerá a la misma, al tenor de las siguientes:

### V. CONCLUSIONES

Que esta Comisión Dictaminadora, considerando las disposiciones legales aplicables en la materia, constató que la correspondiente iniciativa de **Tablas de Valores Unitarios de Uso de Suelo y de Construcción del Municipio de Chilpancingo de los Bravo**, Guerrero, para el **Ejercicio Fiscal 2023**, se presentó en tiempo, y con las formalidades técnicas y normativas vigentes ante esta Soberanía Popular, para su estudio, análisis y aprobación, en su caso, lo que permitirá a la Administración Municipal, contar con las herramientas legales vinculadas con sus atribuciones recaudatorias para el cobro de las contribuciones sobre propiedad inmobiliaria.

Que los contribuyentes en general, y de manera particular aquellos radicados en el Municipio de **Chilpancingo de los Bravo**, Guerrero, deben tener la certeza de que sus contribuciones emanan de un marco jurídico y fiscal adecuado y equitativo, considerando para tal efecto las características y condiciones socioeconómicas prevalecientes a nivel local, y que, las disposiciones buscan fomentar la cultura de cumplimiento de las obligaciones fiscales a cargo de los contribuyentes sobre la propiedad inmobiliaria.

Esta comisión de Hacienda en análisis de la propuesta determinó que las Tablas de Valores de Uso de Suelo y Construcción se encuentran acorde a los lineamientos establecidos en la Ley **número 266 de Catastro para los Municipios del Estado de Guerrero** y su aplicación se efectuara de acuerdo a lo estipulado en la Constitución Política de los Estados Unidos Mexicanos; la Ley de Vivienda Social del Estado de Guerrero; la Ley de Desarrollo Urbano; la Ley de Propiedad en Condominio y Código Fiscal Municipal y la Ley de Hacienda Municipal.

Que esta Comisión Dictaminadora, con pleno respeto de las facultades tributarias del Municipio de **Chilpancingo de los Bravo**, Guerrero, confirmo que las tasas de cobro establecidas en **el artículo 8, de la Ley de Ingreso para el Ejercicio Fiscal 2023**, se encuentran dentro de los parámetros y lineamientos previstos en **el artículo 18 de la Ley número 492 de Hacienda Municipal vigente**, observando que **disminuyó la tasa de 4 a 2.6** al millar, para la determinación del Impuesto



## PODER LEGISLATIVO

*Predial en el ejercicio fiscal de 2023, lo que se encuentran dentro de los parámetros de las tasas y tarifas contenidas en el artículo 18 de la Ley Número 492 de Hacienda Municipal vigente, lo que aunado a la propuesta de valores unitarios y de construcción, permitirá contar con una base de cálculo razonable para el pago del impuesto Predial.*

*Esta Comisión Dictaminadora analizó que los Valores Unitarios de Construcción se encuentran acordes a valores paramétricos nacionales, en donde se consideran las características de los inmuebles de acuerdo a su estructura y arquitectura que los integran, estado de conservación que guardan y ubicación geográfica.*

*Se determina la actualización de la tabla de valores unitarios de suelo y construcción, estableciendo como propósito equiparar los valores catastrales al valor comercial de los inmuebles sin que esto implique el aumento del pago en impuesto predial, observando en todo momento los principios de legalidad, igualdad y proporcionalidad contemplados en la fracción IV, del artículo 31, de la Constitución Política de los Estados Unidos Mexicanos, evitando la imposición de cobros excesivos a los contribuyentes, incluso, el no incremento con relación al Ejercicio Fiscal 2022.*

*Que en el análisis de la propuesta se determinó que las Tablas de Valores Unitarios de Uso de Suelo y Construcción propuesta, se tomó de referencia lo establecido por la Suprema Corte de Justicia de la Nación en la Controversia Constitucional 4/2011, que en lo que nos ocupa señaló:*

*“...Uno de los principios que adquiere importancia en el presente asunto es el de reserva de fuentes de ingresos municipales, conforme al cual se aseguran ciertas fuentes a los Municipios para atender al cumplimiento de sus necesidades y responsabilidades públicas.*

*El primer párrafo de la fracción IV, del artículo 115 constitucional establece, en síntesis, que la hacienda municipal se integrará con los rendimientos de los bienes que pertenezcan a los Municipios y con las contribuciones y otros ingresos que las Legislaturas establezcan en su favor, entre las cuales deben contarse necesariamente: a) las contribuciones sobre la propiedad inmobiliaria; b) las participaciones en recursos federales; y, c) los ingresos derivados de la prestación de servicios públicos a su cargo.*

*Por su parte, el segundo párrafo de la fracción IV, prohíbe a la Federación limitar la facultad de los Estados para establecer las contribuciones a que se refieren los incisos a) y c), y añade que las leyes estatales no podrán*





## PODER LEGISLATIVO

*establecer exenciones o subsidios en favor de persona o institución alguna respecto de dichas contribuciones; precisa también que sólo estarán exentos los bienes de dominio público de la Federación, de los Estados y de los Municipios, salvo que sean utilizados para fines o propósitos distintos de su objeto público [...]*

*[...] en los supuestos señalados por la fracción IV, del artículo 115 constitucional, la potestad tributaria originalmente reservada para el órgano legislativo, conforme al artículo 31, fracción IV de la Constitución Federal, se complementa con el principio de fortalecimiento municipal, reserva de fuentes y con la norma expresa que les otorga la facultad de iniciativa por lo que, aun cuando la decisión final sigue correspondiendo a la Legislatura, ésta se encuentra condicionada por la Norma Fundamental a dar el peso suficiente a la facultad del Municipio, lo cual se concreta en la motivación que tendrá que sustentar en caso de que se aparte de la propuesta municipal..."*

*Que en el análisis de la propuesta se determinó que las Tablas de Valores Unitarios de Uso de Suelo y Construcción propuestas, se tomó de referencia lo establecido por la Suprema Corte de Justicia de la Nación en las tesis Jurisprudenciales número 111/2006 y número 112/2006, señalando lo siguiente:*

***Tesis: P./J. 111/2006 Semanario Judicial de la Federación y su Gaceta, Novena Época, 174091, 21 de 31 Pleno, Tomo XXIV, Octubre de 2006, Pag. 1129, Jurisprudencia (Constitucional)***

***HACIENDA MUNICIPAL. EN EL CASO DE LOS TRIBUTOS A QUE SE REFIERE LA FRACCIÓN IV DEL ARTÍCULO 115 DE LA CONSTITUCIÓN POLÍTICA DE LOS ESTADOS UNIDOS MEXICANOS, EXISTE UNA POTESTAD TRIBUTARIA COMPARTIDA ENTRE LOS MUNICIPIOS Y EL ESTADO EN EL PROCESO DE SU FIJACIÓN.***

*La regulación de las cuotas y tarifas aplicables a impuestos, derechos, contribuciones de mejoras y las tablas de valores unitarios de suelo y construcciones que sirvan de base para el cobro de las contribuciones sobre la propiedad inmobiliaria, es el resultado de un proceso legislativo distinto al ordinario: mientras en éste la facultad de iniciativa legislativa se agota con la presentación del documento ante la Cámara decisoria, en aquél la propuesta del Municipio sólo puede modificarse por la Legislatura Estatal con base en un proceso de reflexión apoyado en argumentos sustentados de manera objetiva y razonable, por lo que es válido afirmar que se trata de una potestad tributaria compartida, toda vez que en los supuestos señalados por la fracción IV, del artículo 115 de la Constitución Política de los Estados Unidos Mexicanos, la potestad tributaria originalmente reservada para el órgano legislativo, conforme al artículo 31, fracción IV, de la Constitución Federal, se complementa con los principios de fortalecimiento municipal y reserva de fuentes, y con la norma expresa que le otorga la facultad de iniciativa; de ahí que, aun cuando la decisión final sigue correspondiendo a la Legislatura, ésta se encuentra condicionada por la Norma Fundamental a dar el peso suficiente a la facultad del Municipio, lo cual se concreta*



## PODER LEGISLATIVO

en la motivación que tendrá que sustentar en el caso de que se aparte de la propuesta municipal.

*Controversia constitucional 15/2006. Municipio de Morelia, Estado de Michoacán de Ocampo. 26 de junio de 2006. Unanimidad de diez votos. Ausente: Margarita Beatriz Luna Ramos. Ponente: Genaro David Góngora Pimentel. Secretarios: Makawi Staines Díaz y Marat Paredes Montiel.*

*El Tribunal Pleno, el diez de octubre en curso, aprobó, con el número 111/2006, la tesis jurisprudencial que antecede. México, Distrito Federal, a diez de octubre de dos mil seis.*

**Tesis: P./J. 112/2006 Semanario Judicial de la Federación y su Gaceta Novena Época 174089, 22 de 31 Pleno Tomo XXIV, Octubre de 2006, Pag. 1131, Jurisprudencia (Constitucional)**

**HACIENDA MUNICIPAL. LAS LEGISLATURAS ESTATALES PUEDEN SEPARARSE DE LAS PROPUESTAS DE LOS AYUNTAMIENTOS EN RELACIÓN CON LOS TRIBUTOS A QUE SE REFIERE EL ARTÍCULO 115, FRACCIÓN IV, DE LA CONSTITUCIÓN POLÍTICA DE LOS ESTADOS UNIDOS MEXICANOS, SIEMPRE QUE LO HAGAN SOBRE UNA BASE OBJETIVA Y RAZONABLE.**

*El precepto constitucional citado divide las atribuciones entre los Municipios y los Estados en cuanto al proceso de fijación de los impuestos, derechos, contribuciones de mejoras y las tablas de valores unitarios de suelo y construcciones que sirvan de base para el cobro de las contribuciones sobre la propiedad inmobiliaria, pues mientras aquéllos tienen la competencia constitucional para proponerlos, las Legislaturas Estatales la tienen para tomar la decisión final sobre estos aspectos cuando aprueban las leyes de ingresos de los Municipios. Ahora bien, conforme a la tesis P./J. 124/2004, del Tribunal en Pleno de la Suprema Corte de Justicia de la Nación, publicada en el Semanario Judicial de la Federación y su Gaceta, Novena Época, Tomo XX, diciembre de 2004, página 1123, con el rubro: "HACIENDA MUNICIPAL. LA CONSTITUCIÓN FEDERAL PERMITE A LAS LEGISLATURAS ESTATALES ESTABLECER TASAS DISTINTAS PARA EL CÁLCULO DE IMPUESTOS RESERVADOS A AQUÉLLA EN LOS MUNICIPIOS DE UNA MISMA ENTIDAD FEDERATIVA, PERO EN ESE CASO DEBERÁN JUSTIFICARLO EN UNA BASE OBJETIVA Y RAZONABLE.", las Legislaturas Estatales sólo podrán apartarse de las propuestas municipales si proveen para ello argumentos de los que derive una justificación objetiva y razonable. En ese sentido, se concluye que al igual que en el supuesto de los impuestos abordado en el precedente referido, la propuesta del Municipio respecto de las cuotas y tarifas aplicables a derechos, contribuciones de mejoras y las tablas de valores unitarios de suelo y construcciones que sirvan de base para el cobro de las contribuciones sobre la propiedad inmobiliaria, sólo puede modificarse por la Legislatura Estatal con base en un proceso de reflexión apoyado en argumentos sustentados de manera objetiva y razonable.*

*Controversia constitucional 15/2006. Municipio de Morelia, Estado de Michoacán de Ocampo. 26 de junio de 2006. Unanimidad de diez votos. Ausente: Margarita Beatriz Luna Ramos. Ponente: Genaro David Góngora Pimentel. Secretarios: Makawi Staines Díaz y Marat Paredes Montiel.*



## PODER LEGISLATIVO

*El Tribunal Pleno, el diez de octubre en curso, aprobó, con el número 112/2006, la tesis jurisprudencial que antecede. México, Distrito Federal, a diez de octubre de dos mil seis.*

*Que mediante oficio PM/906/2022 de fecha 23 de noviembre de 2022, el Ayuntamiento del Municipio de Chilpancingo de los Bravo, Guerrero, en alcance a la iniciativa de Ley de Ingresos y Tablas de Valores de Uso de Suelo y Construcción para el ejercicio fiscal 2023, realizaron los ajustes y adecuaciones siguientes:*

- 1. Respecto de Iniciativa de Tablas de valores remitida originalmente, solicitan se sustituya por la aprobada para el ejercicio fiscal 2022, ya que se agregaron a esta, nuevas colonias y calles con cambios en su infraestructura urbana.*
- 2. En relación a la tasa impositiva para el cobro del impuesto predial para el ejercicio fiscal 2023 queda en la misma tasa del ejercicio anterior, es decir, de 4 al millar.*
- 3. El pago mínimo del impuesto predial se reduce de 4 al millar contenida en la Inicitiva a 3 al millar en su valoración expresada en Unidades de Medida y Actualización.*

*Que el Ayuntamiento de Chilpancingo de los Bravo, Guerrero, en la referida propuesta de adecuaciones y ajustes, revela con mayor claridad que las tarifas expresadas en UMA's para 2023, son las mismas que se autorizaron para el ejercicio fiscal 2022, y que únicamente las que presentan una variación mínima, obedece a los valores homologados por mejoras en la infraestructura urbana, así como la incorporación de nuevas vialidades que no se tenían contempladas en el ejercicio anterior y que ahora para 2023, se incorporan con los valores homologados a vialidades cercanas y que guardan similitud en cuanto a las mismas condiciones para fijar las tarifas correspondientes, que en razón de lo anterior, esta Comisión Dictaminadora atendiendo dicha solicitud y con la finalidad de encuadrar en el marco de legalidad, determinaron incluir dichas adecuaciones en el dictamen con proyecto de Decreto que recaerá sobre la iniciativa de Tablas de Valores y Uso de Suelo y Construcción para el ejercicio, fiscal 2023.*

*Que en el estudio y análisis de la presente Iniciativa, los y las integrantes de la Comisión Dictaminadora de Hacienda por las consideraciones expuestas en la misma, así como los motivos que la originan, la estimamos procedente.*

*Que en base al análisis realizado, esta Comisión de Hacienda, aprueban en sus términos el Dictamen con proyecto de Decreto, en razón de ajustarse a derecho”.*



## PODER LEGISLATIVO

Que en sesiones de fecha 13 y 14 de diciembre del 2022, el Dictamen en desahogo recibió primera y dispensa de la segunda lectura, por lo que en términos de lo establecido en los artículos 262, 264 y 265 de la Ley Orgánica del Poder Legislativo del Estado de Guerrero Número 231, la Presidencia de la Mesa Directiva, habiendo sido expuestos los motivos y el contenido del Dictamen, al no existir votos particulares en el mismo y no habiéndose registrado diputados en contra en la discusión, se preguntó a la Plenaria si existían reserva de artículos, y no habiéndose registrado reserva de artículos, se sometió el dictamen en lo general y en lo particular, aprobándose el dictamen por unanimidad de votos.

Que aprobado en lo general y en lo particular el Dictamen, la Presidencia de la Mesa Directiva del Honorable Congreso del Estado realizó la Declaratoria siguiente: *“Esta Presidencia en términos de nuestra Ley Orgánica, tiene por aprobado el Dictamen con proyecto de Decreto por el que se aprueban las Tablas de Valores Unitarios de uso de Suelo y Construcción que Servirán de Base al Honorable Ayuntamiento del Municipio de Chilpancingo de los Bravo Guerrero, para el cobro de las contribuciones sobre propiedad inmobiliaria durante el ejercicio fiscal 2023. Emítase el Decreto correspondiente y remítase a las Autoridades competentes para los efectos legales conducentes”*.

Por lo anteriormente expuesto y con fundamento en lo dispuesto en los artículos 61 fracción I de la Constitución Política Local, 227 y 287 de la Ley Orgánica del Poder Legislativo en vigor, este Honorable Congreso decreta y expide el siguiente:

**DECRETO NÚMERO 417 POR EL QUE SE APRUEBAN LAS TABLAS DE VALORES UNITARIOS DE USO DE SUELO Y CONSTRUCCIÓN QUE SERVIRÁN DE BASE AL HONORABLE AYUNTAMIENTO DEL MUNICIPIO DE CHILPANCINGO DE LOS BRAVO GUERRERO, PARA EL COBRO DE LAS CONTRIBUCIONES SOBRE PROPIEDAD INMOBILIARIA DURANTE EL EJERCICIO FISCAL 2023.**

**ARTÍCULO ÚNICO.-** Se aprueban las Tablas de Valores Unitarios de Uso de Suelo y de Construcción que servirán de base al Honorable Ayuntamiento del Municipio de Chilpancingo de los Bravo, Guerrero, para el cobro de las contribuciones sobre propiedad inmobiliaria, durante el ejercicio fiscal 2023, en los siguientes términos:



# PODER LEGISLATIVO

## I.- TABLA DE VALORES UNITARIOS DE USO DE SUELO RÚSTICO PARA EL EJERCICIO FISCAL 2023.

SECTOR CATASTRAL	CLAVE DE SECTOR	DESCRIPCIÓN DE LA UBICACIÓN DE LA CALLE O SECTOR	VALOR EN UMA´s POR Ha.
0	1	TERRENOS DE RIEGO	339.69
0	2	TERRENOS DE HUMEDAD	312.52
0	3	TERRENOS DE TEMPORAL	271.75
0	4	TERRENOS DE AGOSTADERO LABORABLE	135.82
0	5	TERRENOS DE AGOSTADERO CERRIL	67.92
0	6	TERRENOS DE MONTE ALTO SIN EXPLOTACIÓN FORESTAL	90.52
0	7	TERRENOS DE MONTE ALTO SUSCEPTIBLES PARA EXPLOTACIÓN FORESTAL	101.91
0	8	TERRENOS DE EXPLOTACIÓN MINERA (METALES Y DEMÁS DERIVADOS DE ESTOS)	339.69

### DESCRIPCIÓN DE LOS TIPOS DE PREDIOS RÚSTICOS.

#### 1.- TERRENOS DE RIEGO.

Son aquellos que, en virtud de obras artificiales, dispongan de agua suficiente para sostener en forma permanente los cultivos propios, con independencia de la precipitación pluvial.

#### 2.- TERRENOS DE HUMEDAD.

Son aquellos que por las condiciones del suelo y meteorológicas, suministran a los cultivos humedad suficiente para su desarrollo, con independencia del riego.

#### 3.- TERRENOS DE TEMPORAL.

Son aquellos en que sus cultivos completan su ciclo vegetativo, exclusivamente a través de la precipitación pluvial.

#### 4.- TERRENOS DE AGOSTADERO LABORABLE.

Son aquellos que, por la precipitación pluvial, topografía o calidad, producen en forma natural o cultivada pastos y forrajes que sirven de alimento para el ganado, son tierras que pueden servir para cultivar en épocas de precipitación pluvial.

#### 5.- TERRENOS DE AGOSTADERO CERRIL.

Son aquellos que, por la precipitación pluvial, topografía o calidad, producen en forma natural pastos y forrajes pueden servir de alimento para el ganado.



# PODER LEGISLATIVO

## 6.- TERRENOS DE MONTE ALTO SIN EXPLOTACIÓN FORESTAL.

Son aquellos que se encuentran poblados de árboles, en espesura tal que impidan su aprovechamiento para fines agrícolas o de agostadero.

## 7.- TERRENOS DE MONTE ALTO SUSCEPTIBLES PARA EXPLOTACIÓN FORESTAL.

Son aquellos que se encuentran poblados de árboles, en espesura tal que impidan su aprovechamiento para fines agrícolas o de agostadero, utilizados para la extracción de recursos forestales, esta actividad suele llevarse a cabo para la obtención de madera, frutos o corcho.

## 8.- TERRENOS DE EXPLOTACIÓN MINERA (METALES Y DEMÁS DERIVADOS DE ESTOS).

Son aquellos que por sus condiciones naturales son susceptibles de explotación minera, llevando a cabo actividades propias para la extracción de yacimiento de minerales.

## II.- TABLA DE VALORES UNITARIOS DE USO DE SUELO URBANO PARA EL EJERCICIO FISCAL DE 2023.

### SECTORES CATASTRALES

#### SECTOR CATASTRAL 001

No. DE CLAVE			NOMBRE DEL BARRIO, COLONIA Y/O FRACCIONAMIENTO	VALOR EN UMA's POR M <sup>2</sup>
SECTOR	COLONIA	CALLE	NOMBRE DE VIALIDAD	
<b>SECTOR CATASTRAL 001</b>				
<b>BARRIO DE SAN ANTONIO</b>				
001	059	001	ANDADOR TORONJIL	6.48
001	059	002	CALLE 5 DE FEBRERO	8.64
001	059	003	CALLE CERRADA DE ZARAGOZA	6.48
001	059	004	CALLE CERRADA HEROÍNAS DEL SUR	6.48
001	059	005	CALLE FRANCISCO JAVIER MINA	8.64
001	059	006	CALLE HEROÍNAS DEL SUR	8.64
001	059	007	CALLE IGNACIO ALLENDE	8.64
001	059	008	CALLE IGNACIO MANUEL ALTAMIRANO	8.64



## PODER LEGISLATIVO

001	059	009	CALLE IGNACIO ZARAGOZA	8.64
001	059	010	CALLE NIÑOS HÉROES	8.64
<b>BARRIO DE SAN FRANCISCO</b>				
001	060	011	CALLE IGNACIO RAMÍREZ	10.37
<b>BARRIO DE SAN MATEO</b>				
001	061	012	CALLE 16 DE SEPTIEMBRE	8.64
001	061	013	CALLE BALTAZAR R. LEYVA MANCILLA	8.64
001	061	014	CALLE CORREGIDORA	8.64
001	061	015	CALLE CUAUHTÉMOC	8.64
001	061	016	CALLE IGNACIO RAYÓN	8.64
001	061	017	CALLE JUSTO SIERRA	8.64
001	061	018	CALLE MIGUEL HIDALGO	8.64
<b>CENTRO</b>				
001	101	019	AVENIDA BENITO JUÁREZ	10.37
001	101	020	AVENIDA JUAN N. ÁLVAREZ	10.37
001	101	021	AVENIDA JUAN RUÍZ DE ALARCÓN	10.37
001	101	022	AVENIDA MIGUEL ALEMÁN	10.37
001	101	023	AVENIDA VICENTE GUERRERO	10.37
001	101	024	CALLE 16 DE SEPTIEMBRE	8.64
001	101	025	CALLE 18 DE MARZO	8.64
001	101	026	CALLE 20 DE NOVIEMBRE	5.90
001	101	027	CALLE 5 DE FEBRERO	8.64
001	101	028	CALLE 5 DE MAYO	8.64
001	101	029	CALLE ADRIÁN CASTREJÓN	5.76
001	101	030	CALLE ANTONIA NAVA DE CATALÁN	8.64
001	101	031	CALLE BALTAZAR R. LEYVA MANCILLA	8.64
001	101	032	CALLE CORREGIDORA	8.64
001	101	033	CALLE CRISTÓBAL COLON	8.64
001	101	034	CALLE EMILIANO ZAPATA	11.50
001	101	035	CALLE FRANCISCO I. MADERO	8.64
001	101	036	CALLE FRANCISCO JAVIER MINA	8.64
001	101	037	CALLE HEROÍNAS DEL SUR	8.64



## PODER LEGISLATIVO

001	101	038	CALLE IGNACIO ALLENDE	8.64
001	101	039	CALLE IGNACIO MANUEL ALTAMIRANO	8.64
001	101	040	CALLE IGNACIO RAMÍREZ	10.37
001	101	041	CALLE IGNACIO RAYÓN	8.64
001	101	042	CALLE IGNACIO ZARAGOZA	8.64
001	101	043	CALLE JOSÉ MA. MORELOS Y PAVÓN	8.64
001	101	044	CALLE JUSTO SIERRA	8.64
001	101	045	CALLE MARIANO ABASOLO	8.64
001	101	046	CALLE MIGUEL HIDALGO	8.64
001	101	047	CALLE NICOLÁS BRAVO	8.64
001	101	048	CALLE NIÑOS HÉROES	8.64
001	101	049	CALLE PEDRO ASCENCIO	8.64
001	101	050	CALLE PRIVADA IGNACIO ZARAGOZA	5.00
001	101	051	CALLE RAYMUNDO ABARCA ALARCÓN	8.64
001	101	052	CALLE REPÚBLICA DEL SALVADOR	8.64
001	101	053	CALLE SAN MIGUEL	5.76
001	101	054	CALLE VALERIO TRUJANO	8.64
<b>CUAUHTÉMOC SUR</b>				
001	125	055	AVENIDA MIGUEL ALEMÁN	10.37
001	125	056	CALLE ADRIÁN CASTREJÓN	5.76
001	125	057	CALLE IGNACIO RAMÍREZ	10.37
001	125	058	CALLE JOSÉ INOCENTE LUGO	5.76
001	125	059	CALLE PRIVADA JACARANDAS	5.76
001	125	060	CALLE RAFAEL CATALÁN CALVO	5.76
001	125	061	CALLE SAN MIGUEL	5.76
<b>LOS SAUCES</b>				
001	399	062	AVENIDA JUAN N. ÁLVAREZ	10.37
001	399	063	CALLE BARRANCA DE PEZOAPA	4.32
001	399	064	CALLE DE LOS AMATES	5.76
001	399	065	CALLE DE LOS LAURELES	4.32
001	399	066	CALLE DE LOS TULIPANES	5.76
001	399	067	CALLE DEL JAZMÍN	4.32





# PODER LEGISLATIVO

001	399	068	CALLE DEL ROSAL	4.32
001	399	069	CALLE FÉLIX BARBOSA	4.32
001	399	070	CALLE PROLONGACIÓN 5 DE FEBRERO	8.64
001	399	071	CALLE PROLONGACIÓN IGNACIO MANUEL ALTAMIRANO	8.64
001	399	072	CALLE PROLONGACIÓN IGNACIO ZARAGOZA	8.64
<b>TEMIXCO</b>				
001	572	073	ANDADOR PEZOAPA	5.76
001	572	074	AVENIDA JUAN RUÍZ DE ALARCÓN	10.37
001	572	075	AVENIDA LÁZARO CÁRDENAS	10.37
001	572	076	CALLE ALFONSO G. ALARCÓN	5.76
001	572	077	CALLE DE LA ROSA	5.76
001	572	078	CALLE FAUSTINO VILLALBA	5.76
001	572	079	CALLE GENERAL NICOLÁS REGULES	5.76
001	572	080	CALLE JOSÉ MA. ARTEAGA	5.76
001	572	081	CALLE PRIVADA FAUSTINO VILLALBA	5.76
001	572	082	CALLE PRIVADA TEMIXCO	5.76
001	572	083	CALLE PROLONGACIÓN IGNACIO RAMÍREZ	5.76
001	572	084	CALLE TRINIDAD GÓMEZ	5.76
001	572	085	CALLE VICENTE JIMÉNEZ	5.76

## SECTOR CATASTRAL 002

No. DE CLAVE			NOMBRE DEL BARRIO, COLONIA Y/O FRACCIONAMIENTO	VALOR EN UMA's POR M <sup>2</sup>
SECTOR	COLONIA	CALLE	NOMBRE DE VIALIDAD	
<b>SECTOR CATASTRAL 002</b>				
<b>APANCINGO</b>				
002	043	001	CALLE ALDAMA	4.97
002	043	002	CALLE BARRANCA DE APANCINGO	3.59
002	043	003	CALLE CERRADA RÍO AZUL	4.97
002	043	004	CALLE IGNACIO CUEVAS	4.97
002	043	005	CALLE RÍO AZUL	4.97
002	043	006	CALLE RÍO BALSAS	4.97
002	043	007	CALLE RÍO PAPAGAYO	4.97



## PODER LEGISLATIVO

002	043	008	CALLE RÍO VERDE	4.97
<b>BARRIO DE SAN ANTONIO</b>				
002	059	009	ANDADOR BARRANCA DE APANCINGO	4.17
002	059	010	CALLE 5 DE FEBRERO	8.64
002	059	011	CALLE ALDAMA	4.97
002	059	012	CALLE CERRADA DE ALDAMA	4.97
002	059	013	CALLE EL FORTÍN	5.47
002	059	014	CALLE FRANCISCO JAVIER MINA	8.64
002	059	015	CALLE HEROÍNAS DEL SUR	8.64
002	059	016	CALLE IGNACIO ALLENDE	7.00
002	059	017	CALLE JOSÉ AGUSTÍN RAMÍREZ	5.47
002	059	018	CALLE MARGARITO DAMIÁN VARGAS	5.47
002	059	019	CALLE NIÑOS HÉROES	8.64
002	059	020	CALLE PROCOPIO I. GARCÍA LUNA	5.47
002	059	021	CALLE RUBÉN MORA	5.47
002	059	022	CALLE VELÁZQUEZ DE LEÓN	4.32
002	059	023	CALLEJÓN DEL FORTÍN	4.97
002	059	024	CALLEJÓN FRANCISCO JAVIER MINA	5.47
<b>BARRIO DE SAN MATEO</b>				
002	061	025	ANDADOR BARRANCA DE APANCINGO	4.17
002	061	026	CALLE 16 DE SEPTIEMBRE	8.64
002	061	027	CALLE 5 DE FEBRERO	8.64
002	061	028	CALLE CORREGIDORA	8.64
002	061	029	CALLE CUAUHTÉMOC	8.64
002	061	030	CALLE LEONA VICARIO	5.47
002	061	031	CALLE LERDO DE TEJADA	7.92
002	061	032	CALLE MELCHOR OCAMPO	5.47
002	061	033	CALLE MIGUEL HIDALGO	8.64
002	061	034	CALLE PRIVADA NIÑO PERDIDO	4.97
002	061	035	CALLE SANTOS CABAÑAS	4.97
002	061	036	CALLEJÓN 16 DE SEPTIEMBRE	6.00
<b>LOMAS DE SAN ANTONIO</b>				



## PODER LEGISLATIVO

002	367	037	AVENIDA CHILPANCINGO	6.40
002	367	038	CALLE BENJAMÍN RIVAS	4.97
002	367	039	CALLE IGNACIO CUEVAS	4.32
002	367	040	CALLE LORENZO BARCELATA	4.32
002	367	041	CALLE PROLONGACIÓN AGUSTÍN RAMÍREZ	4.97
002	367	042	CALLE PROLONGACIÓN ALDAMA	5.47
002	367	043	CALLE PROLONGACIÓN MARGARITO DAMIÁN VARGAS	5.47
002	367	044	CALLE PROLONGACIÓN RODOLFO NERI	5.47
002	367	045	CALLE RUBÉN MORA	4.32
<b>LOS ÁNGELES</b>				
002	381	046	CALLE AGUSTÍN LARA	4.97
002	381	047	CALLE AGUSTÍN RAMÍREZ	4.97
002	381	048	CALLE ALDAMA	5.47
002	381	049	CALLE ÁNGEL DEL CASTILLO	5.47
002	381	050	CALLE ANTONIO I. DELGADO	4.32
002	381	051	CALLE DAVID PASTRANA	4.97
002	381	052	CALLE GUTY CÁRDENAS	4.32
002	381	053	CALLE JOSÉ INOCENTE LUGO	4.97
002	381	054	CALLE JOSÉ OCAMPO	4.32
002	381	055	CALLE LORENZO BARCELATA	4.32
002	381	056	CALLE MANUEL M. PONCE	4.32
002	381	057	CALLE MARGARITO DAMIÁN VARGAS	5.47
002	381	058	CALLE MAURO HUERTA MOLINA	4.32
002	381	059	CALLE PROLONGACIÓN IGNACIO ALLENDE	5.76
002	381	060	CALLE PROLONGACIÓN NIÑOS HÉROES	5.47
002	381	061	CALLE RICARDO PALMERÍN	4.97
002	381	062	CALLE RODOLFO NERI	5.47
002	381	063	CALLE VELÁZQUEZ DE LEÓN	4.32
002	381	064	CALLEJÓN AGUSTÍN RAMÍREZ	4.32
002	381	065	CALLEJÓN GUTY CÁRDENAS	4.32
002	381	066	CALLEJÓN VELÁZQUEZ DE LEÓN	4.32
002	381	067	CARRETERA FEDERAL CHILPANCINGO - TIXTLA	9.00



# PODER LEGISLATIVO

LOS PUENTES				
002	396	068	ANDADOR RUBÍ	4.32
002	396	069	ANDADOR SIN NOMBRE	4.32
002	396	070	CALLE PROLONGACIÓN CORREGIDORA	6.50

## SECTOR CATASTRAL 003

No. DE CLAVE			NOMBRE DEL BARRIO, COLONIA Y/O FRACCIONAMIENTO	VALOR EN UMA's POR M <sup>2</sup>
SECTOR	COLONIA	CALLE		
<b>SECTOR CATASTRAL 003</b>				
<b>BARRIO DE SAN ANTONIO</b>				
003	059	001	CALLE 5 DE FEBRERO	8.64
003	059	002	CALLE BRIGIDA CHÁVEZ DE GARZÓN	4.32
003	059	003	CALLE CERRADA HEROÍNAS DEL SUR	6.48
003	059	004	CALLE GUADALUPE VICTORIA	4.32
003	059	005	CALLE HEROÍNAS DEL SUR	8.64
003	059	006	CALLE MARGARITO DAMIÁN VARGAS	5.47
003	059	007	CALLE PRIVADA 5 DE FEBRERO	4.32
003	059	008	CALLE RUBÉN MORA	5.47
003	059	009	CALLEJÓN MARGARITO DAMIÁN VARGAS	4.32
<b>EMPERADOR CUAUHTÉMOC</b>				
003	198	010	ANDADOR CUITLÁHUAC	2.60
003	198	011	ANDADOR XOCHIPILLI	2.60
003	198	012	AVENIDA ACAPULCO	4.32
003	198	013	CALLE AZUCENA	3.00
003	198	014	CALLE CERRADA QUETZALCÓATL	2.60
003	198	015	CALLE PRIVADA AZUCENA	2.60
003	198	016	CARRETERA FEDERAL CHILPANCINGO - TIXTLA	9.00
<b>LOS ÁNGELES</b>				
003	381	017	CALLE GUTY CÁRDENAS	4.32
003	381	018	CALLE PROLONGACIÓN HEROÍNAS DEL SUR	8.64
003	381	019	CALLE PROLONGACIÓN LORENZO BARCELATA	4.32
003	381	020	CALLE VELÁZQUEZ DE LEÓN	4.32



# PODER LEGISLATIVO

LOS SAUCES				
003	399	021	ANDADOR 1	4.32
003	399	022	ANDADOR 2	4.32
003	399	023	ANDADOR 3	4.32
003	399	024	ANDADOR 4	4.32
003	399	025	ANDADOR 5	4.32
003	399	026	ANDADOR 6	4.32
003	399	027	ANDADOR 7	4.32
003	399	028	ANDADOR 8	4.32
003	399	029	CALLE 5 DE FEBRERO	8.64
003	399	030	CALLE DE LOS TULIPANES	5.76
003	399	031	CALLE DEL CEDRO	4.32
003	399	032	CALLE DEL CIPRÉS	4.32
003	399	033	CALLE DEL NOGAL	4.97
003	399	034	CALLE DEL ROBLE	4.32
003	399	035	CALLE FÉLIX BARBOSA	4.32
003	399	036	CALLE LOS LAURELES	4.32
003	399	037	CALLE MARGARITO DAMIÁN VARGAS	4.32
LOS SAUCES AMPLIACIÓN				
003	400	038	CALLE A	4.32
003	400	039	CALLE B	4.32
003	400	040	CALLE C	4.32
003	400	041	CALLE DE LOS TULIPANES	5.76
003	400	042	CALLE MARGARITA	4.32
003	400	043	CALLE ZIHUATANEJO	4.32
SAN MIGUELITO				
003	528	044	ANDADOR 2	4.32
003	528	045	ANDADOR 3	4.32
003	528	046	CALLE ÁLAMOS	4.32
003	528	047	CALLE ALMENDROS	4.32
003	528	048	CALLE DE LOS TULIPANES	5.76
003	528	049	CALLE HEROÍNAS DEL SUR	8.64



# PODER LEGISLATIVO

003	528	050	CALLE JOSÉ AGUSTÍN RAMÍREZ	5.76
003	528	051	CALLE SIN NOMBRE	4.32
<b>UNIDAD GUERRERENSE</b>				
003	607	052	ANDADOR COCULA	3.82
003	607	053	ANDADOR CUTZAMALA	3.82
003	607	054	ANDADOR HUITZUCO	3.82
003	607	055	ANDADOR LA UNIÓN	3.82
003	607	056	ANDADOR OLINALÁ	3.82
003	607	057	ANDADOR PETATLÁN	3.82
003	607	058	ANDADOR SAN MARCOS	3.82
003	607	059	ANDADOR TIERRA COLORADA	3.82
003	607	060	ANDADOR TLAPA	3.82
003	607	061	ANDADOR TLAPEHUALA	3.82
003	607	062	ANDADOR ZIRÁNDARO	3.82
003	607	063	AVENIDA ACAPULCO	4.32
003	607	064	AVENIDA CHILPANCINGO	4.32
003	607	065	AVENIDA IGUALA	4.32
003	607	066	AVENIDA ZIHUATANEJO	4.32
003	607	067	CALLE ARCELIA	3.82
003	607	068	CALLE ATOYAC	3.82
003	607	069	CALLE COYUCA DE CATALÁN	3.82
003	607	070	CALLE OMETEPEC	3.82
003	607	071	CALLE TAXCO	3.82
003	607	072	CALLE TECPÁN	3.82
003	607	073	CALLE TELOLOAPAN	3.82

## SECTOR CATASTRAL 004

No. DE CLAVE			NOMBRE DEL BARRIO, COLONIA Y/O FRACCIONAMIENTO	VALOR EN UMA's POR M <sup>2</sup>
SECTOR	COLONIA	CALLE	NOMBRE DE VIALIDAD	
<b>SECTOR CATASTRAL 004</b>				
<b>BUGAMBILIAS</b>				
004	078	001	AVENIDA LAS AMÉRICAS	5.76



# PODER LEGISLATIVO

004	078	002	CALLE AZUCENAS	3.97
004	078	003	CALLE BUGAMBILIAS	3.97
004	078	004	CALLE ELECTRICISTAS	3.97
004	078	005	CALLE ELÍAS NAIME NEMER	4.97
004	078	006	CALLE ORQUÍDEAS	3.97
004	078	007	CALLE ROSALES	3.97
004	078	008	CALLE VIOLETAS	3.97
<b>BURÓCRATAS</b>				
004	080	009	ANDADOR SIN NOMBRE	2.88
004	080	010	AVENIDA CIRCUNVALACIÓN ORIENTE	4.32
004	080	011	AVENIDA CIRCUNVALACIÓN PONIENTE	4.32
004	080	012	AVENIDA DE LA JUVENTUD	5.76
004	080	013	AVENIDA DE LOS GOBERNADORES	9.00
004	080	014	AVENIDA EJE CENTRAL	7.21
004	080	015	AVENIDA RUFFO FIGUEROA	7.21
004	080	016	CALLE 3	4.32
004	080	017	CALLE 4	4.32
004	080	018	CALLE 5	4.32
004	080	019	CALLE GABRIEL LEYVA	5.76
004	080	020	CALLE PLEASANT HILL	7.21
004	080	021	CALLE PRIVADA JACARANDAS	2.75
<b>CONJUNTO HIDALGO</b>				
004	116	022	AVENIDA LÁZARO CÁRDENAS	10.37
004	116	023	CALLE CERRADA DE HIDALGO	6.35
<b>ECO VIVIENDA UNIVERSITARIA</b>				
004	150	024	CALLE SIN NOMBRE	2.88
<b>EL CENTENARIO</b>				
004	160	025	AVENIDA DE LA JUVENTUD	6.18
004	160	026	CALLE GABRIELA LEYVA	5.49
004	160	027	CALLE SIN NOMBRE	3.97
<b>ENSUEÑO</b>				



# PODER LEGISLATIVO

004	199	028	CALLE SIN NOMBRE	2.88
<b>HACIENDITA</b>				
004	229	029	CALLE CEIBA	4.80
004	229	030	CALLE ESCUELA MÉDICO MILITAR	5.04
<b>HACIENDITA I</b>				
004	231	031	ANDADOR SIN NOMBRE	2.31
004	231	032	CALLE DE LA ESTRELLA	4.32
004	231	033	CALLE DE LA LUNA	4.32
004	231	034	CALLE DEL SUR	4.32
004	231	035	CALLE PRIVADA DEL SUR	4.32
004	231	036	CALLE SIN NOMBRE	2.60
<b>HACIENDITA II</b>				
004	232	037	ANDADOR SIN NOMBRE	2.31
004	232	038	CALLE SIN NOMBRE	2.60
<b>HÉROES DE GUERRERO</b>				
004	236	039	AVENIDA EJE CENTRAL	3.97
004	236	040	CALLE PLAN DE AYUTLA	3.97
<b>HUIZACHAL</b>				
004	246	041	CALLE SIN NOMBRE	3.97
<b>LA CIMA</b>				
004	289	042	ANDADOR LA CUMBRE	2.31
004	289	043	ANDADOR NEVADO	2.31
004	289	044	ANDADOR VOLCÁN	2.31
004	289	045	AVENIDA DEL SUR	4.32
004	289	046	CALLE IZTACCÍHUATL	2.60
004	289	047	CALLE PARICUTÍN	2.60
004	289	048	CALLE POPOCATÉPETL	2.60
<b>LA LADERA</b>				
004	306	049	CALLE SIN NOMBRE	2.60
<b>LA VIRGEN</b>				
004	323	050	AVENIDA DE LOS GOBERNADORES	9.00
004	323	051	CALLE SIN NOMBRE	4.97





# PODER LEGISLATIVO

LOMA BONITA				
004	353	052	AVENIDA LÁZARO CÁRDENAS	10.37
004	353	053	CALLE ANTONIO I. DELGADO	4.97
004	353	054	CALLE DEL MIRADOR	4.97
004	353	055	CALLE EDUARDO MENDOSA	2.88
004	353	056	CALLE FRANCISCO CATALÁN	2.88
004	353	057	CALLE LA MIRA	4.97
004	353	058	CALLE PROLONGACIÓN AVENIDA DEL SUR	2.88
LOMAS DIAMANTE				
004	377	059	BOULEVARD VICENTE GUERRERO	12.50
004	377	060	CALLE CERRADA DE ORLOFF	3.97
004	377	061	CALLE DIAMANTE CULLINAN	3.97
004	377	062	CALLE DIAMANTE JONKER	3.97
004	377	063	CALLE DIAMANTE KOHINOOR	3.97
004	377	064	CALLE DIAMANTE ORLOFF	3.97
004	377	065	CALLE DIAMANTE REGENTE	3.97
004	377	066	CALLE PROFESORA MARÍA ALARCÓN ALARCÓN	3.97
LOS TEPETATES (INMOBILIARIA ÓNIX)(SUBDIVISIÓN)				
004	402	067	CALLE GONZALO N. RAMÍREZ	3.55
MARGARITA VIGURI				
004	412	068	AVENIDA ADOLFO CIENFUEGOS Y CAMUS	4.97
004	412	069	AVENIDA DEL SUR	4.32
004	412	070	AVENIDA FRANCISCO FIGUEROA	3.59
004	412	071	AVENIDA IGNACIO MANUEL ALTAMIRANO	4.03
004	412	072	AVENIDA LÁZARO CÁRDENAS	10.37
004	412	073	AVENIDA LUIS N. CRUZ	3.59
004	412	074	CALLE ALBERTO GONZÁLEZ VALLE	3.59
004	412	075	CALLE ALFREDO CASTAÑEDA	3.59
004	412	076	CALLE ANDRÉS ALARCÓN	2.45
004	412	077	CALLE BARRANCA DE PEZOAPA	2.45
004	412	078	CALLE EDUARDO MENDOZA	4.97
004	412	079	CALLE ELÍAS RAMÍREZ	3.59



## PODER LEGISLATIVO

004	412	080	CALLE ELPIDIO LÓPEZ IBÁÑEZ	3.59
004	412	081	CALLE EUSEBIO S. ALMONTE	4.97
004	412	082	CALLE FRANCISCO GRANADOS MALDONADOS	2.45
004	412	083	CALLE FRANCISCO PARRA	2.45
004	412	084	CALLE GONZALO N. RAMÍREZ	3.59
004	412	085	CALLE HERLINDA GARCÍA	3.59
004	412	086	CALLE MANUEL FLORES MOLINA	2.88
004	412	087	CALLE PRIVADA ALBERTO GONZÁLEZ VALLE	2.45
004	412	088	CALLE PRIVADA FRANCISCO FIGUEROA	2.45
004	412	089	CALLE PRIVADA IGNACIO MANUEL ALTAMIRANO	3.59
004	412	090	CALLE RAFAEL JIMÉNEZ	4.17
004	412	091	CALLE RODRIGO TORRES HERNÁNDEZ	2.45
004	412	092	CALLE SALUSTIO CARRASCO NÚÑEZ	2.45
004	412	093	CALLE SOFÍA TENA CAMARENA	4.97
<b>PASAJE GASTRONÓMICO BURÓCRATAS (SUBDIVISIÓN)</b>				
004	466	094	AVENIDA CIRCUNVALACIÓN	4.32
004	466	095	AVENIDA RUFFO FIGUEROA	7.21
004	466	096	SERVIDUMBRE DE PASO	4.00
<b>RIVIERA</b>				
004	502	097	CALLE CEIBA	3.97
004	502	098	CALLE EUCALIPTO	3.97
004	502	099	CALLE OLMO	3.97
004	502	100	CALLE PALMERA	3.97
004	502	101	CALLE PINO	3.97
004	502	102	CALLE SAUCE	3.97
<b>TEMIXCO Y TERRERITO (SUBDIVISIÓN)</b>				
004	574	103	AVENIDA LÁZARO CÁRDENAS	10.37
004	574	104	CALLE FELIPE CATALÁN LEYVA	2.75
004	574	105	CALLE FERMINA LEYVA DE CATALÁN	2.75
004	574	106	CALLE FRANCISCO CATALÁN RUÍZ	5.20
004	574	107	CALLE INGENIEROS NAVALES MILITARES	5.20
004	574	108	CALLE SIN NOMBRE	5.20



# PODER LEGISLATIVO

TRIBUNAL NACIONAL				
004	599	109	CALLE CONSTITUCIÓN POLÍTICA	2.88
004	599	110	CALLE FORO ANTIIMPERIALISTA	2.45
004	599	111	CALLE FORO DEMOCRÁTICO	2.81
004	599	112	CALLE FORO LIBRE	2.81
004	599	113	CALLE NACIONAL	2.81
004	599	114	CALLE PROLONGACIÓN 5 DE FEBRERO	3.97
004	599	115	CALLE SOLIDARIDAD	3.97
004	599	116	CALLE UNIDAD	3.97
TRIBUNAL NACIONAL AMPLIACIÓN				
004	600	117	ANDADOR 1	2.45
004	600	118	ANDADOR 2	2.45
004	600	119	ANDADOR 3	2.45
004	600	120	ANDADOR 4	2.45
004	600	121	ANDADOR 5	2.45
004	600	122	ANDADOR 6	2.45
004	600	123	CALLE HERRADURA	2.45
TRIBUNAL NACIONAL AMPLIACIÓN SECCIÓN A				
004	601	124	CALLE REFORMA	2.45
TRIBUNAL NACIONAL AMPLIACIÓN SECCIÓN B				
004	602	125	CALLE SIN NOMBRE	2.45
TRIBUNAL NACIONAL AMPLIACIÓN SECCIÓN C				
004	603	126	CALLE SIN NOMBRE	2.45
UNIVERSAL				
004	613	127	AVENIDA LÁZARO CÁRDENAS	10.37
VICENTE LOMBARDO TOLEDANO AMPLIACIÓN				
004	637	128	CALLE ANTONIO MENDOZA	2.06
VILLAS DEL MAYORAZGO				
004	672	129	CIRCUITO LOS AYALA	4.97



# PODER LEGISLATIVO

## SECTOR CATASTRAL 005

No. DE CLAVE			NOMBRE DEL BARRIO, COLONIA Y/O FRACCIONAMIENTO	VALOR EN UMA's POR M <sup>2</sup>
SECTOR	COLONIA	CALLE	NOMBRE DE VIALIDAD	
<b>SECTOR CATASTRAL 005</b>				
<b>BARRIO DE SAN FRANCISCO</b>				
005	060	001	AVENIDA JUAN RUÍZ DE ALARCÓN	10.37
005	060	002	CALLE 18 DE MARZO	5.04
005	060	003	CALLE 20 DE NOVIEMBRE	5.90
005	060	004	CALLE ADRIÁN CASTREJÓN	5.76
005	060	005	CALLE ANTONIA NAVA DE CATALÁN	8.64
005	060	006	CALLE CRISTÓBAL COLÓN	8.64
005	060	007	CALLE IGNACIO RAMÍREZ	10.37
005	060	008	CALLE LIBERTAD	5.04
005	060	009	CALLE PEDRO ASCENCIO	8.64
005	060	010	CALLE SAN MIGUEL	5.76
005	060	011	CALLE SOR JUANA INÉS DE LA CRUZ	5.04
005	060	012	CALLEJÓN 27 DE SEPTIEMBRE	3.59
005	060	013	PASEO ALEJANDRO CERVANTES DELGADO	11.50
005	060	014	PLAZUELA DE SAN FRANCISCO	6.48
<b>BARRIO DE TEQUICORRAL</b>				
005	063	015	ANDADOR 21 DE MARZO	5.76
005	063	016	ANDADOR 22 DE NOVIEMBRE	5.76
005	063	017	AVENIDA JUAN RUÍZ DE ALARCÓN	10.37
005	063	018	CALLE ADRIÁN CASTREJÓN	5.76
005	063	019	CALLE BALTAZAR R. LEYVA MANCILLA	5.04
005	063	020	CALLE DR. ADOLFO VIGURI VIGURI	8.60
005	063	021	CALLE EL PORVENIR	5.04
005	063	022	CALLE IGNACIO RAMÍREZ	10.37
005	063	023	CALLE OAXACA	5.04
005	063	024	CALLE SOR JUANA INÉS DE LA CRUZ	5.04
005	063	025	PASEO ALEJANDRO CERVANTES DELGADO	11.50
<b>CENTRO</b>				



# PODER LEGISLATIVO

005	101	026	AVENIDA BENITO JUÁREZ	10.37
005	101	027	AVENIDA JUAN RUÍZ DE ALARCÓN	10.37
005	101	028	CALLE 18 DE MARZO	8.64
005	101	029	CALLE 20 DE NOVIEMBRE	5.90
005	101	030	CALLE ANDRÉS QUINTANA ROO	8.64
005	101	031	CALLE ANTONIA NAVA DE CATALÁN	8.64
005	101	032	CALLE CRISTÓBAL COLON	8.64
005	101	033	CALLE FRANCISCO. I. MADERO	8.64
005	101	034	CALLE IGNACIO RAMÍREZ	10.37
005	101	035	CALLE JOSÉ MA. MORELOS Y PAVÓN	8.64
005	101	036	CALLE NICOLÁS BRAVO	8.64
005	101	037	CALLE PEDRO ASCENCIO	8.64
005	101	038	CALLE TEÓFILO OLEA Y LEYVA	8.64
005	101	039	CALLE VALERIO TRUJANO	8.64
005	101	040	PASEO ALEJANDRO CERVANTES DELGADO	11.50
<b>COMERCIAL CHILPANCINGO</b>				
005	115	041	BOULEVARD VICENTE GUERRERO	12.50
005	115	042	CALLE PROLONGACIÓN BALTAZAR R. LEYVA MANCILLA	8.64
005	115	043	CALLE PROLONGACIÓN PROSPERIDAD	8.64
005	115	044	CALLE SIN NOMBRE	8.64
005	115	045	CIRCUITO COMERCIAL MEXICANA	10.37
005	115	046	PASEO ALEJANDRO CERVANTES DELGADO	11.50
<b>CUAUHTÉMOC SUR</b>				
005	125	047	ANDADOR SAN MIGUEL	3.50
005	125	048	AVENIDA JUAN RUÍZ DE ALARCÓN	10.37
005	125	049	CALLE ADRIÁN CASTREJÓN	5.76
005	125	050	CALLE IGNACIO RAMÍREZ	10.37
005	125	051	CALLE SAN MIGUEL	5.04
<b>LA HACIENDITA</b>				
005	300	052	AVENIDA LÁZARO CÁRDENAS	10.37
005	300	053	BOULEVARD VICENTE GUERRERO	12.50
005	300	054	CALLE PRIVADA DEL SUR	4.32



## PODER LEGISLATIVO

NICOLÁS BRAVO				
005	432	055	CALLE PROLONGACIÓN CRISTÓBAL COLÓN	5.00
005	432	056	CALLE PROLONGACIÓN VALERIO TRUJANO	5.00
005	432	057	CALLEJÓN TÍO NACHO	2.88
005	432	058	CALZADA EJÉRCITO NACIONAL	5.90
PROGRESO				
005	474	059	BOULEVARD VICENTE GUERRERO	12.50
005	474	060	CALLE AYUTLA	4.32
005	474	061	CALLE CERRADA JOSEFA ORTIZ DE DOMÍNGUEZ	4.32
005	474	062	CALLE CERRADA NICOLÁS BRAVO	4.32
005	474	063	CALLE ENCINO	3.30
005	474	064	CALLE FRANCISCO VILLA	4.32
005	474	065	CALLE JOSEFA ORTIZ DE DOMÍNGUEZ	4.32
005	474	066	CALLE LINÁLOE	4.32
005	474	067	CALLE NICOLÁS BRAVO	4.32
005	474	068	PASEO ALEJANDRO CERVANTES DELGADO	11.50
SRA. MARGARITA SALAZAR DE RODRÍGUEZ ALCÁINE				
005	563	069	1A. CALLE DE HIDROMETRÍA	4.32
005	563	070	2A. CALLE DE HIDROMETRÍA	4.32
005	563	071	ANDADOR SAN MIGUEL	5.04
005	563	072	CALLE 20 DE NOVIEMBRE	5.90
005	563	073	CALLE SOR JUANA INÉS DE LA CRUZ	5.04
UNIVERSAL				
005	613	074	ANDADOR LA LUZ	2.88
005	613	075	ANDADOR LA UNIÓN	2.45
005	613	076	ANDADOR SEGURIDAD	2.45
005	613	077	AVENIDA LÁZARO CÁRDENAS	10.37
005	613	078	CALLE DE LA AMISTAD	4.32
005	613	079	CALLE DE LA UNIÓN	4.32
005	613	080	CALLE DEL PORVENIR	3.59
005	613	081	CALLE FRANCISCO VILLA	4.32
005	613	082	CALLE JUAN DE LA BARRERA	4.32



## PODER LEGISLATIVO

005	613	083	CALLE JULIO CALVA CAPETILLO	4.32
005	613	084	CALLE LA PAZ	3.59
005	613	085	CALLE MANUEL ACUÑA	5.90
005	613	086	CALLE MARIANO ESCOBEDO	4.32
005	613	087	CALLE PEDRO MA. ANAYA	4.32
005	613	088	CALLE PROLONGACIÓN SOR JUANA INÉS DE LA CRUZ	4.97
005	613	089	CALLE PROSPERIDAD	4.32
005	613	090	CALLE RODOLFO CALVA GARCÍA	4.32
005	613	091	PASEO ALEJANDRO CERVANTES DELGADO	11.50
<b>VISTA HERMOSA</b>				
005	681	092	BOULEVARD VICENTE GUERRERO	12.50
005	681	093	CALLE AYUTLA	4.32
005	681	094	CALLE ENCINO	4.32
005	681	095	CALLE LINÁLOE	4.32
<b>ZONA MILITAR</b>				
005	690	096	BOULEVARD VICENTE GUERRERO	12.50
005	690	097	PASEO ALEJANDRO CERVANTES DELGADO	11.50

### SECTOR CATASTRAL 006

No. DE CLAVE			NOMBRE DEL BARRIO, COLONIA Y/O FRACCIONAMIENTO	VALOR EN UMA'S POR M <sup>2</sup>
SECTOR	COLONIA	CALLE	NOMBRE DE VIALIDAD	
<b>SECTOR CATASTRAL 006</b>				
<b>BARRIO DE SANTA CRUZ</b>				
006	062	001	CALLE ARTURO MARTÍNEZ ADAME	5.04
006	062	002	CALLE AURORA ELIZUNDIA CALVO	5.76
006	062	003	CALLE MOISÉS GUEVARA	5.76
006	062	004	PASEO ALEJANDRO CERVANTES DELGADO	11.50
<b>BENITO JUÁREZ</b>				
006	066	005	AVENIDA INSURGENTES	11.50
006	066	006	CALLE 13 DE SEPTIEMBRE	5.04
006	066	007	CALLE 17 DE FEBRERO	5.04
006	066	008	CALLE 18 DE JULIO	5.04



# PODER LEGISLATIVO

006	066	009	CALLE 21 DE MARZO	8.49
006	066	010	CALLE 30 DE AGOSTO	7.21
006	066	011	CALLE BARRANCA XOXOCOAPA	5.04
006	066	012	CALLE CERRADA DE IXTLÁN	4.97
006	066	013	CALLE CONSTITUYENTES	5.04
006	066	014	CALLE LEYES DE REFORMA	5.04
<b>CENTRO</b>				
006	101	015	AVENIDA BENITO JUÁREZ	10.37
006	101	016	CALLE ANDRÉS QUINTANA ROO	8.64
006	101	017	CALLE GALO SOBERÓN Y PARRA	8.64
006	101	018	CALLE HERMENEGILDO GALEANA	7.21
006	101	019	CALLE NICOLÁS CATALÁN	7.21
006	101	020	CALLE TEÓFILO OLEA Y LEYVA	8.64
006	101	021	PASEO ALEJANDRO CERVANTES DELGADO	11.50
<b>CHUCHULULUYA</b>				
006	106	022	BOULEVARD VICENTE GUERRERO	12.50
<b>CUAUHTÉMOC NORTE</b>				
006	124	023	CALLE AURORA ELIZUNDIA CALVO	5.76
006	124	024	CALLE EDUARDO NERI	5.76
006	124	025	CALLE MOISÉS GUEVARA	5.76
<b>ELECTRICISTAS</b>				
006	195	026	AVENIDA INSURGENTES	11.50
006	195	027	BOULEVARD VICENTE GUERRERO	12.50
006	195	028	CALLE 30 DE AGOSTO	5.04
006	195	029	CALLE RETORNO TRÉBOL NORTE	5.04
006	195	030	CALLE SIN NOMBRE	5.04
006	195	031	CIRCUITO INTERIOR	5.04
<b>JUAN N. ÁLVAREZ</b>				
006	279	032	BOULEVARD VICENTE GUERRERO	12.50
006	279	033	CALLE 1A CERRADA DIVISIÓN DEL NORTE	5.04
006	279	034	CALLE 2A CERRADA DIVISIÓN DEL NORTE	5.04
006	279	035	CALLE ACAPULCO	5.04





# PODER LEGISLATIVO

006	279	036	CALLE DIVISIÓN DEL NORTE	5.04
006	279	037	CALLE HERMENEGILDO GALEANA	7.21
006	279	038	CALLE NICOLÁS CATALÁN	7.21
006	279	039	CALLE ROBLE	5.04
006	279	040	PASEO ALEJANDRO CERVANTES DELGADO	11.50
<b>LAS MARGARITAS</b>				
006	334	041	AVENIDA INSURGENTES	11.50
<b>LOMAS DEL PORVENIR</b>				
006	375	042	BOULEVARD VICENTE GUERRERO	12.50
006	375	043	CALLE MOISÉS GUEVARA	4.32
006	375	044	CALLE PROLONGACIÓN MOISÉS GUEVARA	4.32
006	375	045	PASEO ALEJANDRO CERVANTES DELGADO	11.50
<b>MELÉNDEZ</b>				
006	415	046	CALLE ARIES	5.76
006	415	047	CALLE ARISTÓTELES	5.76
006	415	048	CALLE CAPRICORNIO	5.76
006	415	049	CALLE ESCORPIÓN	5.76
006	415	050	CALLE FRANCISCO MELÉNDEZ	5.76
006	415	051	CALLE GÉMINIS	5.76
006	415	052	CALLE HUMBERTO MELÉNDEZ	5.76
006	415	053	CALLE SÓCRATES	5.76
006	415	054	CALLE TAURO	5.76
<b>MERCADO BENITO JUÁREZ</b>				
006	416	055	CALLE 3 DE MARZO	5.04
006	416	056	PASEO ALEJANDRO CERVANTES DELGADO	11.50
<b>MORELOS</b>				
006	426	057	CALLE 13 DE SEPTIEMBRE	5.76
006	426	058	CALLE EMILIA VEGA	5.76
006	426	059	CALLE HERMANOS GALEANA	5.76
006	426	060	CALLE JOSÉ MARÍA IZAZAGA	5.76
006	426	061	CALLE LEONARDO BRAVO	5.76
006	426	062	CALLE LEYES DE REFORMA	5.76



# PODER LEGISLATIVO

006	426	063	CALLE NICOLÁS BRAVO	5.76
006	426	064	CALLE PABLO GALEANA	5.76
006	426	065	PASEO ALEJANDRO CERVANTES DELGADO	11.50
<b>PROGRESO</b>				
006	474	066	BOULEVARD VICENTE GUERRERO	12.50
006	474	067	CALLE ENCINO	4.32
006	474	068	CALLE JOSEFA ORTIZ DE DOMÍNGUEZ	4.32
006	474	069	CALLE NICOLÁS CATALÁN	7.21
006	474	070	CALLE PRIVADA DE BRAVO	4.32
006	474	071	CALLE PRIVADA LINÁLOE	4.32
006	474	072	CALLE ROBLE	4.32
<b>RUBÉN FIGUEROA</b>				
006	507	073	CALLE ANDRÉS FIGUEROA	5.76
006	507	074	CALLE ANDRÉS QUINTANA ROO	5.76
006	507	075	CALLE GUADALUPE VICTORIA	5.76
006	507	076	CALLE MANUEL MIER Y TERÁN	5.76
006	507	077	CALLE MARIANO MATAMOROS	5.76
006	507	078	CALLE NICOLÁS BRAVO	5.76
006	507	079	CALLE TATAGILDO	5.76
<b>RUBÉN FIGUEROA FIGUEROA</b>				
006	509	080	CALLE 13 DE SEPTIEMBRE	5.76
006	509	081	CALLE LUCIA ALCOCER DE FIGUEROA	5.76
006	509	082	CALLE MARIANO MATAMOROS	5.76
006	509	083	CALLE PABLO GALEANA	5.76
<b>TEJERÍAS</b>				
006	569	084	CALLE 13 DE SEPTIEMBRE	5.76
006	569	085	CALLE EMILIA VEGA	5.76
006	569	086	CALLE HERMANOS GALEANA	5.76
006	569	087	CALLE JOSÉ MARÍA IZAZAGA	5.76
006	569	088	CALLE LEONARDO BRAVO	5.76
006	569	089	CALLE MANUEL MIER Y TERÁN	5.76
006	569	090	CALLE RAMÓN CESMA	5.76



# PODER LEGISLATIVO

UNIDOS POR GUERRERO				
006	612	091	CALLE HERMANOS GALEANA	4.32
006	612	092	CALLE SIN NOMBRE	4.32
VILLA HUACAPA (CONDOMINIO)				
006	649	093	CALLE MOISÉS GUEVARA	4.32
006	649	094	PASEO ALEJANDRO CERVANTES DELGADO	11.50

## SECTOR CATASTRAL 007

No. DE CLAVE			NOMBRE DEL BARRIO, COLONIA Y/O FRACCIONAMIENTO	VALOR EN UMA's POR M <sup>2</sup>
SECTOR	COLONIA	CALLE	NOMBRE DE VIALIDAD	
SECTOR CATASTRAL 007				
ALIANZA POPULAR				
007	031	001	CALLE CERRADA HEROICO COLEGIO MILITAR	2.50
007	031	002	CALLE HEROICO COLEGIO MILITAR	4.17
ANTORCHA POPULAR				
007	042	003	ANDADOR 1	1.58
007	042	004	ANDADOR 2	1.58
007	042	005	ANDADOR 3	1.58
007	042	006	ANDADOR 4	1.58
007	042	007	ANDADOR 5	1.58
007	042	008	ANDADOR 6	1.58
007	042	009	ANDADOR 7	1.58
007	042	010	ANDADOR 8	1.58
007	042	011	ANDADOR 9	1.58
007	042	012	AVENIDA INGENIERO AQUILES CÓRDOVA MORÁN	1.58
BARRIO DE SAN MATEO				
007	061	013	CALLE AMADO NERVO	8.64
007	061	014	CALLE BELISARIO DOMÍNGUEZ	7.21
007	061	015	CALLE CANUTO NERI	6.48
007	061	016	CALLE CORREGIDORA	8.64
007	061	017	CALLE CUAUHTÉMOC	8.64
007	061	018	CALLE DR. LICEAGA	7.21



## PODER LEGISLATIVO

007	061	019	CALLE HUMBERTO OSORIO	5.47
007	061	020	CALLE IGNACIO RAYÓN	8.64
007	061	021	CALLE LEONA VICARIO	4.17
007	061	022	CALLE LERDO DE TEJADA	7.92
007	061	023	CALLE MELCHOR OCAMPO	5.47
007	061	024	CALLE NARCISO MENDOZA	4.17
007	061	025	CALLE PROFESOR NARNO TAQUILLO ARCOS	2.88
007	061	026	CALLE PROLONGACIÓN AMADO NERVO	6.00
007	061	027	CALLE SERAPIO RENDÓN	4.17
007	061	028	CALLEJÓN SERAPIO RENDÓN	3.30
007	061	029	CALLEJÓN SIN NOMBRE	2.88

CENTRO				
007	101	030	AVENIDA BENITO JUÁREZ	10.37
007	101	031	AVENIDA VICENTE GUERRERO	10.37
007	101	032	CALLE 5 DE MAYO	8.64
007	101	033	CALLE AMADO NERVO	8.64
007	101	034	CALLE BELISARIO DOMÍNGUEZ	7.21
007	101	035	CALLE CANUTO NERI	6.48
007	101	036	CALLE DR. LICEAGA	7.21
007	101	037	CALLE EMILIANO ZAPATA	11.50
007	101	038	CALLE EUCARIA APREZA	7.21
007	101	039	CALLE GALO SOBERÓN Y PARRA	8.64
007	101	040	CALLE HERMENEGILDO GALEANA	7.21
007	101	041	CALLE HEROICO COLEGIO MILITAR	6.48
007	101	042	CALLE IGNACIO RAYÓN	8.64
007	101	043	CALLE MARIANO ABASOLO	8.64
007	101	044	CALLE NICOLÁS CATALÁN	7.21
GOBERNADORES				
007	222	045	CALLE AGUSTÍN MORA	1.58
007	222	046	CALLE ALBERTO F. BERBER	1.58
007	222	047	CALLE ALEJANDRO CERVANTES DELGADO	1.58



## PODER LEGISLATIVO

007	222	048	CALLE ALEJANDRO GÓMEZ	1.58
007	222	049	CALLE ÁNGEL H. AGUIRRE RIVERO	1.58
007	222	050	CALLE ARTURO MARTÍNEZ ADAME	1.58
007	222	051	CALLE BALTAZAR R. LEYVA MANCILLA	1.58
007	222	052	CALLE CARITINO MALDONADO PÉREZ	1.58
007	222	053	CALLE CARLOS GUEVARA ALARCÓN	1.58
007	222	054	CALLE DAMIÁN FLORES	1.58
007	222	055	CALLE DARÍO L. ARRIETA MATEOS	1.58
007	222	056	CALLE ENRIQUE MARTÍNEZ	1.58
007	222	057	CALLE FRANCISCO FIGUEROA	1.58
007	222	058	CALLE GABRIEL R. GUEVARA	1.58
007	222	059	CALLE GERARDO C. RAFAEL CATALÁN	1.58
007	222	060	CALLE HÉCTOR F. LÓPEZ	1.58
007	222	061	CALLE ISRAEL NOGUEDA OTERO	1.58
007	222	062	CALLE JAVIER A. OLEA MUÑOZ	1.58
007	222	063	CALLE JOSÉ FRANCISCO RUÍZ MASSIEU	1.58
007	222	064	CALLE JOSÉ INOCENTE LUGO	1.58
007	222	065	CALLE JUAN N. ÁLVAREZ	1.58
007	222	066	CALLE JULIÁN BLANCO	1.58
007	222	067	CALLE JULIO ADAME	1.58
007	222	068	CALLE MANUEL GUILLEN	1.58
007	222	069	CALLE MANUEL ZOZAYA	1.58
007	222	070	CALLE RAYMUNDO ABARCA ALARCÓN	1.58
007	222	071	CALLE RENÉ JUÁREZ CISNEROS	1.58
007	222	072	CALLE SILVANO SAAVEDRA	1.58
007	222	073	CALLE SILVESTRE G. MARISCAL	1.58
007	222	074	CALLE SIMÓN DÍAZ	1.58
007	222	075	CALLE TEÓFILO ESCUDERO	1.58
<b>GOBERNADORES AMPLIACION</b>				
007	224	076	ANDADOR JACARANDAS	1.58
007	224	077	CALLE ROGELIO ORTEGA	1.58
007	224	078	CALLE SIN NOMBRE	1.58



# PODER LEGISLATIVO

GUADALUPE ORIENTE				
007	227	079	CALLE SIN NOMBRE	1.58
GUERRERO				
007	228	080	CALLE HEROICO COLEGIO MILITAR	6.48
007	228	081	CALLEJÓN SIN NOMBRE	2.88
LA AURORA				
007	283	082	ANDADOR CRUZ DE OCOTE	1.58
007	283	083	ANDADOR CRUZ GRANDE	1.58
007	283	084	ANDADOR CRUZ VERDE	1.58
007	283	085	ANDADOR SIN NOMBRE	1.58
007	283	086	CALLE CRUZ DE NOGAL	1.58
007	283	087	CALLE CRUZ GRANDE	1.58
007	283	088	CALLE SIN NOMBRE	1.58
LA CIENEGUITA				
007	288	089	ANDADOR 4	1.58
007	288	090	CALLE PROLONGACIÓN CENTRAL	1.58
LA TRINCHERA				
007	321	091	ANDADOR SIN NOMBRE	1.58
007	321	092	CALLE SIN NOMBRE	2.60
LOMA DE GUADALUPE				
007	358	093	ANDADOR 1	2.45
007	358	094	ANDADOR 2	2.45
007	358	095	ANDADOR 3	2.45
007	358	096	ANDADOR 4	2.45
007	358	097	CALLE 1	2.88
007	358	098	CALLE 2	2.88
007	358	099	CALLE SIN NOMBRE	2.88
LOMAS DE GUADALUPE AMPLIACIÓN				
007	365	100	ANDADOR SIN NOMBRE	1.58
007	365	101	CALLE LUIS DONALDO COLOSIO	1.58
007	365	102	CALLE SIN NOMBRE	1.58



# PODER LEGISLATIVO

LOMAS DE SAN ANTONIO				
007	368	103	CALLE ENCINO	1.58
LOMAS DE SAN MATEO				
007	369	104	CALLE SIN NOMBRE	1.58
LOMAS DE SAN MATEO SECCIÓN B				
007	370	105	ANDADOR ÁMBAR	1.58
007	370	106	ANDADOR ESMERALDA	1.58
007	370	107	CALLE DIAMANTE	1.58
LOS PUENTES				
007	396	108	CALLE PROLONGACIÓN CORREGIDORA	6.50
007	396	109	LIBRAMIENTO A TIXTLA	9.00
LOS ROMERO				
007	398	110	ANDADOR SIN NOMBRE	1.58
007	398	111	CALLE SIN NOMBRE	1.58
LUIS DONALDO COLOSIO				
007	406	112	ANDADOR CARITINO MALDONADO PÉREZ	1.58
007	406	113	ANDADOR RAÚL CATALÁN CALVO	1.58
007	406	114	ANDADOR RAYMUNDO ABARCA ALARCÓN	1.58
007	406	115	CALLE CERRADA DIANA LAURA RIOJA	1.58
007	406	116	CALLE DIANA LAURA RIOJA	1.58
007	406	117	CALLE FRANCISCO RUÍZ MASSIEU	1.58
007	406	118	CALLE GENERAL BALTAZAR R. LEYVA MANCILLA	1.58
MIGUEL HIDALGO				
007	418	119	CALLE ÁLVARO OBREGÓN	2.88
007	418	120	CALLE CONSTITUCIÓN	2.88
007	418	121	CALLE EJERCITO TRIGARANTE	2.60
007	418	122	CALLE INDEPENDENCIA	2.60
007	418	123	CALLE JOSÉ VASCONCELOS	2.60
NUEVO MILENIO				
007	438	124	ANDADOR SIN NOMBRE	1.58
007	438	125	CALLE SIN NOMBRE	1.58
PANORÁMICA				



## PODER LEGISLATIVO

007	461	126	ANDADOR 1	1.58
007	461	127	ANDADOR 10	1.58
007	461	128	ANDADOR 2	1.58
007	461	129	ANDADOR 3	1.58
007	461	130	ANDADOR 4	1.58
007	461	131	ANDADOR 5	1.58
007	461	132	ANDADOR 6	1.58
007	461	133	ANDADOR 7	1.58
007	461	134	ANDADOR 8	1.58
007	461	135	ANDADOR 9	1.58
007	461	136	ANDADOR HORIZONTE	1.58
007	461	137	CALLE ATARDECER	1.58
007	461	138	CALLE EL FIRMAMENTO	1.58
007	461	139	CALLE EL MIRADOR	1.58
007	461	140	CALLE EL PORVENIR	1.58
007	461	141	CALLE HORIZONTE	1.58
007	461	142	CALLE LA CIMA	1.58
007	461	143	CALLE LAS BRISAS	1.58
007	461	144	CALLE NUEVO AMANECER	1.58
007	461	145	CALLE PROGRESO	1.58
007	461	146	CALLE PROLONGACIÓN PROGRESO	1.58
007	461	147	CALLE SIN NOMBRE	1.58
<b>RODOLFO NERI VELA SECCIÓN A</b>				
007	503	148	ANDADOR 26 DE NOVIEMBRE	1.58
007	503	149	ANDADOR 3 DE DICIEMBRE	1.58
007	503	150	CALLE 19 DE FEBRERO	2.88
007	503	151	CALLE ATLANTIS	2.45
007	503	152	CALLE MORELOS II	2.45
<b>RODOLFO NERI VELA SECCIÓN B</b>				
007	504	153	ANDADOR NARCISO MENDOZA	1.58
007	504	154	ANDADOR SIN NOMBRE	1.58
007	504	155	CALLE CANUTO NERI	2.60





# PODER LEGISLATIVO

007	504	156	CALLE DR. ROLANDO NERI CALVO	2.60
007	504	157	CALLE PROFESOR NARNO TAQUILLO ARCOS	2.60
007	504	158	CALLE PROLONGACIÓN AMADO NERVO	2.60
007	504	159	CALLE PROLONGACIÓN BELISARIO DOMÍNGUEZ	2.60
007	504	160	LIBRAMIENTO A TIXTLA	9.00
<b>RODOLFO NERI VELA SECCIÓN C</b>				
007	505	161	ANDADOR SIN NOMBRE	1.58
<b>SAN ÁNGEL</b>				
007	517	162	ANDADOR SIN NOMBRE	1.58
007	517	163	CALLE PRINCIPAL	1.58
<b>SAN LUCAS</b>				
007	526	164	CALLE CERRADA EL CLAVEL	1.58
007	526	165	CALLE FLOR DE NOCHE BUENA	1.58
007	526	166	CALLE LA CIMA	1.58
007	526	167	CALLE LAS AZUCENAS	1.58
007	526	168	CALLE LAS BUGAMBILIAS	1.58
007	526	169	CALLE LAS MARGARITAS	1.58
007	526	170	CALLE LAS ORQUÍDEAS	1.58
007	526	171	CALLE LAS ROSAS	1.58
007	526	172	CALLE LAURELES	1.58
007	526	173	CALLE LOS EUCALIPTOS	1.58
007	526	174	CALLE LOS TULIPANES	1.58
<b>SAN MATEO ORIENTE</b>				
007	527	175	CALLE ARGENTINA	1.58
007	527	176	CALLE BRASIL	1.58
007	527	177	CALLE CHILE	1.58
007	527	178	CALLE ESPAÑA	1.58
007	527	179	CALLE FRANCIA	1.58
007	527	180	CALLE HOLANDA	1.58
007	527	181	CALLE JAPÓN	1.58
007	527	182	CALLE MÉXICO	1.58
007	527	183	CALLE PARAGUAY	1.58



## PODER LEGISLATIVO

007	527	184	CALLE PORTUGAL	1.58
007	527	185	CALLE SIN NOMBRE	1.58
007	527	186	CALLE SUDÁFRICA	1.58
<b>SAN RAFAEL ORIENTE</b>				
007	532	187	ANDADOR 1	1.58
007	532	188	ANDADOR 10	1.58
007	532	189	ANDADOR 11	1.58
007	532	190	ANDADOR 2	1.58
007	532	191	ANDADOR 3	1.58
007	532	192	ANDADOR 4	1.58
007	532	193	ANDADOR 5	1.58
007	532	194	ANDADOR 6	1.58
007	532	195	ANDADOR 7	1.58
007	532	196	ANDADOR 8	1.58
007	532	197	ANDADOR 9	1.58
007	532	198	CALLE DR. ALEJANDRO SÁNCHEZ CASTRO	2.45
007	532	199	CALLE DR. ALEJO CALVO CATALÁN	2.45
007	532	200	CALLE DR. ALFONSO G. ALARCÓN	2.45
007	532	201	CALLE DR. FERNANDO RÍOS NERI	2.45
007	532	202	CALLE DR. FORTUNATO SILVA	1.73
007	532	203	CALLE DR. GABRIEL LEYVA ALARCÓN	2.45
007	532	204	CALLE DR. JORGE SOBERÓN ACEVEDO	2.45
007	532	205	CALLE DR. PASCUAL SÁNCHEZ PÉREZ	2.45
007	532	206	CALLE DR. RAFAEL JIMÉNEZ ADAME	2.45
007	532	207	CALLE DR. RAMÓN CARRETO LEYVA	2.45
007	532	208	CALLE DR. ROBERTO GARCÍA INFANTE	2.45
007	532	209	CALLE DR. VICENTE JIMÉNEZ SÁNCHEZ	2.16
<b>SAN RAFAEL ORIENTE AMPLIACIÓN</b>				
007	533	210	ANDADOR DEL CARMEN	2.45
007	533	211	ANDADOR LIC. HÉCTOR ASTUDILLO FLORES	2.45
007	533	212	ANDADOR SIN NOMBRE	2.00
007	533	213	CALLE LIC. ANTONIO GASPAS BELTRÁN	2.45



# PODER LEGISLATIVO

007	533	214	CALLE SIN NOMBRE	2.45
<b>TELUMBRE</b>				
007	570	215	ANDADOR FIDENCIO TELUMBRE EUGENIO	1.58
007	570	216	ANDADOR LIC. ELVA TELUMBRE EUGENIO	1.58
007	570	217	ANDADOR MARICRUZ DIONISIO DE TELUMBRE	1.58
007	570	218	ANDADOR ROSA ISELA TELUMBRE EUGENIO	1.58
007	570	219	AVENIDA AGRIPINO TELUMBRE VÁZQUEZ	2.16
007	570	220	CALLE 1A CERRADA TULIO EUGENIO M.	2.00
007	570	221	CALLE 2A CERRADA JULIO EUGENIO MANCILLA	2.00
007	570	222	CALLE ARTURO TELUMBRE EUGENIO	2.00
007	570	223	CALLE CERRADA PROFESORA OLGA TELUMBRE EUGENIO	2.00
007	570	224	CALLE FIDENCIO TELUMBRE MIRANDA	2.00
007	570	225	CALLE GLORIA EUGENIO DE TELUMBRE	2.00
007	570	226	CALLE JORGE TELUMBRE EUGENIO	2.00
007	570	227	CALLE JOVITA NAVA NIETO	2.00
007	570	228	CALLE JULIO EUGENIO MANCILLAS	2.00
007	570	229	CALLE PATRICIA ALVARADO DE TELUMBRE	2.00
007	570	230	CALLE PROFESORA ARACELI TELUMBRE EUGENIO	2.00
007	570	231	CALLE PROFESORA LETICIA TELUMBRE EUGENIO	2.00
007	570	232	CALLE PROFESORA OLGA TELUMBRE EUGENIO	2.00
007	570	233	CALLE QUÍMICO BIÓLOGO DELIA TELUMBRE EUGENIO	2.00
007	570	234	CIRCUITO DR. JAVIER TELUMBRE EUGENIO	2.00
<b>TLACOMULCO</b>				
007	593	235	ANDADOR 14 DE FEBRERO	2.16
007	593	236	ANDADOR 15 DE AGOSTO	1.58
007	593	237	ANDADOR 21 DE MARZO	1.58
007	593	238	ANDADOR 24 DE DICIEMBRE	1.58
007	593	239	ANDADOR 25 DE ABRIL	1.58
007	593	240	ANDADOR 3 DE MAYO	1.58
007	593	241	ANDADOR 6 DE ENERO	1.58
007	593	242	CALLE 14 DE SEPTIEMBRE	1.58
<b>VALLE DE LAS FLORES AMPLIACIÓN</b>				



## PODER LEGISLATIVO

007	621	243	CALLE SIN NOMBRE	1.58
<b>VALLE DE LAS FLORES ORIENTE</b>				
007	622	244	ANDADOR SIN NOMBRE	1.58
007	622	245	CALLE SIN NOMBRE	1.58
<b>WENCESLAO VICTORIA SOTO</b>				
007	684	246	ANDADOR JAZMÍN	1.73
007	684	247	ANDADOR MARGARITAS	1.73
007	684	248	ANDADOR SIN NOMBRE	1.58
007	684	249	CALLE CERRADA DE AZUCENA	1.73
007	684	250	CALLE JAZMÍN	2.16
007	684	251	CALLE SIN NOMBRE	1.58
<b>WENCESLAO VICTORIA SOTO AMPLIACIÓN</b>				
007	685	252	CALLE SIN NOMBRE	1.58

### SECTOR CATASTRAL 008

No. DE CLAVE			NOMBRE DEL BARRIO, COLONIA Y/O FRACCIONAMIENTO	VALOR EN UMA's POR M <sup>2</sup>
SECTOR	COLONIA	CALLE	NOMBRE DE VIALIDAD	
<b>SECTOR CATASTRAL 008</b>				
<b>16 DE SEPTIEMBRE</b>				
008	005	001	ANDADOR SIN NOMBRE	1.58
008	005	002	CALLE SIN NOMBRE	2.45
008	005	003	CARRETERA FEDERAL CHILPANCINGO - TIXTLA	9.00
<b>1ER. CONGRESO DE ANÁHUAC</b>				
008	006	004	ANDADOR SIN NOMBRE	1.58
008	006	005	CALLE ÁLVARO OBREGÓN	2.45
008	006	006	CALLE EJERCITO TRIGARANTE	2.45
008	006	007	CALLE INDEPENDENCIA	2.45
008	006	008	CALLE LEONARDO CUELLAR	2.45
008	006	009	CALLE MATAMOROS	2.45
008	006	010	CALLE MÉXICO	2.45
008	006	011	CALLE PRINCIPAL	2.88
008	006	012	CALLE SENTIMIENTOS DE LA NACIÓN	2.45



# PODER LEGISLATIVO

008	006	013	CALLE VENUSTIANO CARRANZA	2.45
<b>1ER. CONGRESO DE ANÁHUAC AMPLIACIÓN</b>				
008	007	014	CALLE SIN NOMBRE	1.58
<b>1RO. DE MARZO SECCIÓN A</b>				
008	008	015	ANDADOR SIN NOMBRE	2.00
008	008	016	AVENIDA DE LOS GOBERNADORES	9.00
008	008	017	CALLE SIN NOMBRE	2.08
<b>1RO. DE MARZO SECCIÓN B</b>				
008	009	018	ANDADOR SIN NOMBRE	2.00
008	009	019	AVENIDA DE LOS GOBERNADORES	9.00
008	009	020	CALLE SIN NOMBRE	2.08
<b>1RO. DE MARZO SECCIÓN C</b>				
008	010	021	ANDADOR SIN NOMBRE	2.00
008	010	022	AVENIDA DE LOS GOBERNADORES	9.00
008	010	023	CALLE SIN NOMBRE	2.08
<b>21 DE MARZO</b>				
008	015	024	ANDADOR 5 DE MAYO	2.60
008	015	025	ANDADOR GUELATAO	2.60
008	015	026	ANDADOR JOSEFA ORTIZ DE DOMÍNGUEZ	2.60
008	015	027	ANDADOR LEYES DE REFORMA	2.60
008	015	028	CALLE BENEMÉRITO DE LAS AMÉRICAS	2.88
008	015	029	CALLE BENITO JUÁREZ	2.88
008	015	030	CALLE MARGARITA MAZA DE JUÁREZ	2.88
008	015	031	CALLE NUEVA	3.00
008	015	032	CALLE OAXACA	2.88
<b>6 DE OCTUBRE</b>				
008	023	033	ANDADOR SIN NOMBRE	1.58
<b>ALMOLONGA</b>				
008	032	034	CALLE SIN NOMBRE	2.88
<b>ATONZAHUILCO</b>				
008	051	035	ANDADOR SIN NOMBRE	1.58
008	051	036	CALLE SIN NOMBRE	1.58



# PODER LEGISLATIVO

BARRANCA SECA				
008	058	037	CALLE SIN NOMBRE	1.58
BUENOS AIRES				
008	077	038	CALLE SIN NOMBRE	1.58
CERRO DEL PLATANAL				
008	103	039	CALLE SIN NOMBRE	1.58
CHAPULTEPEC				
008	104	040	CALLE SIN NOMBRE	1.58
CUITLÁHUAC				
008	128	041	ANDADOR AZTECAS	1.73
008	128	042	ANDADOR HUITZILOPOCHTLI	1.73
008	128	043	ANDADOR OLMECAS	1.73
008	128	044	ANDADOR TLALOC	1.73
008	128	045	ANDADOR TOLTECAS	1.73
008	128	046	ANDADOR XÓCHITL	1.73
008	128	047	CALLE MOCTEZUMA	2.67
DEL VALLE				
008	132	048	ANDADOR SIN NOMBRE	1.73
008	132	049	CALLE SIN NOMBRE	1.73
EL ENCANTO				
008	170	050	CALLE CEDROS	2.88
008	170	051	CALLE CERRADA LOS PINOS	2.88
008	170	052	CALLE LOS CEDROS	2.88
008	170	053	CALLE LOS ENCINOS	2.88
008	170	054	CALLE LOS FRESNOS	2.88
008	170	055	CALLE LOS PINOS	2.88
008	170	056	CALLE LOS SAUCES	2.88
008	170	057	CARRETERA FEDERAL CHILPANCINGO - TIXTLA	9.00
EL POTRERO DE MILPIZACO				
008	187	058	CALLE SIN NOMBRE	1.58
EL TOMATAL				
008	193	059	ANDADOR SIN NOMBRE	2.60



# PODER LEGISLATIVO

008	193	060	CALLE CHICHONAL	3.59
008	193	061	CALLE SIN NOMBRE	4.32
<b>EUCALIPTOS</b>				
008	202	062	CALLE SIN NOMBRE	2.29
<b>INSURGENTES</b>				
008	255	063	CALLE SIN NOMBRE	2.08
<b>LA ESPERANZA</b>				
008	293	064	CALLE LIMONES	1.58
<b>LA HACIENDITA</b>				
008	301	065	CALLE ARACELI VARGAS	1.58
008	301	066	CALLE EUCALIPTO	1.58
008	301	067	CALLE FRAMBOYANES	1.58
008	301	068	CALLE ROBLE	1.58
008	301	069	CALLE TULIPANES	1.58
<b>LA HERRADURA</b>				
008	302	070	CALLE SIN NOMBRE	1.58
<b>LA VIRGEN</b>				
008	323	071	CALLE SIN NOMBRE	1.58
<b>LAS AMÉRICA</b>				
008	327	072	ANDADOR BOLIVIA	1.73
008	327	073	ANDADOR CANADÁ	1.73
008	327	074	ANDADOR URUGUAY	1.73
008	327	075	CALLE AMÉRICA CENTRAL	1.73
008	327	076	CALLE AMÉRICA DEL NORTE	1.73
008	327	077	CALLE AMÉRICA DEL SUR	1.73
008	327	078	CALLE CERRADA ARGENTINA	1.73
008	327	079	CALLE MÉXICO	1.73
<b>LAS TRINCHERAS ORIENTE</b>				
008	342	080	CALLE SIN NOMBRE	1.58
<b>LINDA VISTA</b>				
008	351	081	ANDADOR SIN NOMBRE	1.58
008	351	082	CALLE SIN NOMBRE	2.45



# PODER LEGISLATIVO

LOS GIRASOLES				
008	388	083	ANDADOR SIN NOMBRE	1.80
008	388	084	AVENIDA DE LOS GOBERNADORES	9.00
008	388	085	CALLE SIN NOMBRE	1.80
LOS MANANTIALES 4A. SECCIÓN				
008	389	086	CALLE SIN NOMBRE	3.00
MÉXICO				
008	417	087	ANDADOR SIN NOMBRE	1.58
008	417	088	AVENIDA BENITO JUÁREZ	1.58
008	417	089	AVENIDA VICENTE GUERRERO	1.58
008	417	090	CALLE SIN NOMBRE	1.58
NIÑOS HÉROES				
008	433	091	ANDADOR SIN NOMBRE	1.58
008	433	092	CALLE AGUSTÍN MELGAR	1.58
008	433	093	CALLE FERNANDO MONTES DE OCA	1.58
008	433	094	CALLE FRANCISCO MÁRQUEZ	1.58
008	433	095	CALLE JUAN DE LA BARRERA	1.58
008	433	096	CALLE JUAN ESCUTIA	1.58
008	433	097	CALLE VICENTE SUAREZ	1.58
PLUTARCO ELÍAS CALLES				
008	472	098	CALLE SIN NOMBRE	1.77
PUERTA DE HIERRO				
008	477	099	CALLE SIN NOMBRE	1.58
REAL DEL BOSQUE				
008	482	100	CALLE SIN NOMBRE	1.58
SAN GABRIEL 1A. ETAPA				
008	520	101	CALLE SIN NOMBRE	1.58
SAN GABRIEL 2A. ETAPA				
008	521	102	CALLE SIN NOMBRE	1.58
SANTA MARÍA				
008	540	103	CALLE SIN NOMBRE	1.58
SATÉLITE				





# PODER LEGISLATIVO

008	545	104	ANDADOR SIN NOMBRE	1.58
008	545	105	CALLE SIN NOMBRE	2.45
<b>SECCIÓN SÉPTIMA DEL SUSPEG SECCIÓN A</b>				
008	548	106	CALLE SIN NOMBRE	2.88
<b>SECCIÓN SÉPTIMA DEL SUSPEG SECCIÓN B</b>				
008	549	107	CALLE SIN NOMBRE	2.88
<b>SECCIÓN SÉPTIMA DEL SUSPEG SECCIÓN C</b>				
008	550	108	CALLE SIN NOMBRE	2.88
<b>SECCIÓN SÉPTIMA DEL SUSPEG SECCIÓN D</b>				
008	551	109	CALLE SIN NOMBRE	2.88
<b>TEMIXCO II</b>				
008	573	110	ANDADOR 1	2.45
008	573	111	ANDADOR 2	2.45
008	573	112	CALLE 1	3.30
008	573	113	CALLE 2	4.68
008	573	114	CALLE MOISÉS REYES PARRA	4.68
008	573	115	CALLE VICENTE LOMBARDO TOLEDANO	4.68
<b>UNIDAD GUERRERENSE AMPLIACIÓN</b>				
008	608	116	ANDADOR SIN NOMBRE	1.58
008	608	117	CALLE SENTIMIENTOS DE LA NACIÓN	1.58
008	608	118	CARRETERA FEDERAL CHILPANCINGO - TIXTLA	9.00
<b>VALLE REAL</b>				
008	630	119	CALLE SIN NOMBRE	1.58
<b>VICENTE LOMBARDO TOLEDANO</b>				
008	636	120	ANDADOR II	4.68
008	636	121	ANDADOR SIN NOMBRE	4.68
008	636	122	CALLE SIN NOMBRE	4.75
008	636	123	CIRCUITO SOLIDARIDAD	4.75
<b>VILLA COOPERATIVA</b>				
008	640	124	AVENIDA DE LOS GOBERNADORES	9.00
008	640	125	CALLE LÁZARO CÁRDENAS DEL RIO	2.88
008	640	126	CALLE MODULO AGUASCALIENTES	4.68



## PODER LEGISLATIVO

008	640	127	CALLE MODULO BAJA CALIFORNIA NORTE	4.68
008	640	128	CALLE MODULO BAJA CALIFORNIA SUR	4.68
008	640	129	CALLE MODULO CAMPECHE	4.68
008	640	130	CALLE MODULO CHIAPAS	4.68
008	640	131	CALLE MODULO CHIHUAHUA	4.68
008	640	132	CALLE MODULO COAHUILA	4.68
008	640	133	CALLE MODULO COLIMA	4.68
008	640	134	CALLE MODULO DISTRITO FEDERAL	4.68
008	640	135	CALLE MODULO DURANGO	4.68
008	640	136	CALLE MODULO GUANAJUATO	4.68
008	640	137	CALLE MODULO GUERRERO	4.68
008	640	138	CALLE MODULO HIDALGO	4.68
008	640	139	CALLE MODULO JALISCO	4.68
008	640	140	CALLE MODULO MÉXICO	4.68
008	640	141	CALLE MODULO MICHOACÁN	4.68
008	640	142	CALLE MODULO MONTERREY	4.68
008	640	143	CALLE MODULO MORELOS	4.68
008	640	144	CALLE MODULO NAYARIT	4.68
008	640	145	CALLE MODULO OAXACA	4.68
008	640	146	CALLE MODULO PUEBLA	4.68
008	640	147	CALLE MODULO QUERÉTARO	4.68
008	640	148	CALLE MODULO QUINTANA ROO	4.68
008	640	149	CALLE MODULO SAN LUIS POTOSÍ	4.68
008	640	150	CALLE MODULO SINALOA	4.68
008	640	151	CALLE MODULO SONORA	4.68
008	640	152	CALLE MODULO TABASCO	4.68
008	640	153	CALLE MODULO TAMAULIPAS	4.68
008	640	154	CALLE MODULO TLAXCALA	4.68
008	640	155	CALLE MODULO VERACRUZ	4.68
008	640	156	CALLE MODULO YUCATÁN	4.68
008	640	157	CALLE MODULO ZACATECAS	4.68
<b>VILLA DEL ROBLE</b>				



# PODER LEGISLATIVO

008	644	158	ANDADOR SIN NOMBRE	3.59
008	644	159	CALLE SIN NOMBRE	3.59
<b>VILLA DEL ROBLE AMPLIACIÓN</b>				
008	645	160	CALLE SIN NOMBRE	3.59
<b>VILLA LOS APARICIO</b>				
008	654	161	CALLE SIN NOMBRE	2.08

## SECTOR CATASTRAL 009

No. DE CLAVE			NOMBRE DEL BARRIO, COLONIA Y/O FRACCIONAMIENTO	VALOR EN UMA's POR M <sup>2</sup>
SECTOR	COLONIA	CALLE	NOMBRE DE VIALIDAD	
<b>SECTOR CATASTRAL 009</b>				
<b>AGUA POTABLE Y ALCANTARILLADO</b>				
009	026	001	BOULEVARD IRRIGACIÓN	5.50
009	026	002	CALLE PRESA INFIERNILLO	4.17
009	026	003	CALLE PRESA LA CALERA	4.17
009	026	004	CALLE PRESA VICENTE GUERRERO	4.17
<b>ARI</b>				
009	046	005	CALLE SIN NOMBRE	2.88
<b>ASOCIACIÓN CIVIL D-III-2</b>				
009	047	006	CALLE SIN NOMBRE	2.88
<b>BOSQUES DEL SUR</b>				
009	073	007	CALLE SIN NOMBRE	4.32
<b>CALLI CALMÉCAC</b>				
009	088	008	CALLE SIN NOMBRE	2.88
009	088	009	CIRCUITO QUETZALCÓATL	2.88
<b>CENTRO ESCOLAR VICENTE</b>				
009	102	010	BOULEVARD VICENTE GUERRERO	12.50
009	102	011	CALLE GUERRERO	5.76
009	102	012	CALLE SIN NOMBRE	7.21
009	102	013	CIRCUITO CENTRO ESCOLAR VICENTE GUERRERO	5.76
<b>CHILPANCINGO</b>				
009	105	014	CALLE SIN NOMBRE	1.58



# PODER LEGISLATIVO

CIÉNEGA DE LOS LÓPEZ				
009	107	015	CALLE SIN NOMBRE	1.58
COUNTRY				
009	120	016	CALLE ALCATRAZ	4.17
009	120	017	CALLE BUGAMBILIAS	4.17
009	120	018	CALLE CHAPULTEPEC	4.17
009	120	019	CALLE CLAVELES	4.17
009	120	020	CALLE GERANIOS	4.17
009	120	021	CALLE GLADIOLAS	4.17
009	120	022	CALLE JACARANDAS	4.17
009	120	023	CIRCUITO DEPORTIVO	4.17

DELFINO AGUIRE LÓPEZ				
009	133	024	CALLE SIN NOMBRE	1.58
DIANA LAURA RIOJAS DE COLOSIO				
009	140	025	CALLE SIN NOMBRE	1.58
DÍAS DEL SOL				
009	142	026	CALLE SIN NOMBRE	1.58
DR. SAUL ALARCÓN ABARCA				
009	149	027	CALLE SIN NOMBRE	1.58
EL GUAMÚCHIL				
009	172	028	CALLE SIN NOMBRE	2.88
EL POCHOTE				
009	182	029	CALLE SIN NOMBRE	1.58
EL ROBLE				
009	188	030	CALLE SIN NOMBRE	2.88
EL SABINO (SUBDIVISIÓN)				
009	189	031	CALLE SIN NOMBRE	1.58
EX LIENZO CHARRO				
009	203	032	CALLE SIN NOMBRE	3.59
FRANCISCO CATALÁN ALTAMIRANO				
009	213	033	CALLE SIN NOMBRE	1.58



# PODER LEGISLATIVO

HERMANOS PÉREZ BAUTISTA				
009	235	034	CALLE SIN NOMBRE	2.88
HUITZICATZIN				
009	245	035	CALLE SIN NOMBRE	2.16
JARDINES DE TEXCALCO				
009	268	036	CALLE GUADALUPE AYALA	2.16
009	268	037	CALLE LEONARDO GARCÍA SEGURA	2.16
009	268	038	CALLE MAURA GARCÍA MORAN	2.16
JARDINES DEL SUR				
009	271	039	CALLE 18 DE MARZO	4.17
009	271	040	CALLE BUGAMBILIAS	4.17
009	271	041	CALLE DE LOS ÁLAMOS	4.17
009	271	042	CALLE DE LOS CEDROS	4.17
009	271	043	CALLE DE LOS CIPRÉS	4.17
009	271	044	CALLE DE LOS FRESNOS	4.17
009	271	045	CALLE DE LOS OLIVOS	4.17
009	271	046	CALLE EUCALIPTOS	4.17
009	271	047	CALLE FRESNOS	4.17
009	271	048	CALLE JACARANDAS	4.17
009	271	049	CALLE LAS PALMAS	4.17
009	271	050	CALLE LOS PINOS	4.17
009	271	051	CALLE NOGALES	4.17
009	271	052	CALLE TABACHINES	4.17
009	271	053	CALLE TULIPANES	4.17
JARDINES DEL SUR AMPLIACIÓN				
009	272	054	CALLE JUANA GARCÍA	4.17
009	272	055	CALLE LÍNEAS DE ALTA TENSIÓN	4.17
009	272	056	CALLE SIN NOMBRE	4.17
LA CIÉNEGA				
009	286	057	CALLE ALONDRA	1.58
009	286	058	CALLE COLIBRÍ	1.58
009	286	059	CALLE FLAMINGOS	1.58



## PODER LEGISLATIVO

009	286	060	CALLE GOLONDRINAS	1.58
009	286	061	CALLE PALOMAS	1.58
009	286	062	CALLE QUETZAL	1.58
009	286	063	CALLE TUCÁN	1.58
<b>LA CORTINA</b>				
009	292	064	BOULEVARD VICENTE GUERRERO	12.50
<b>LAGUNA DE PALA</b>				
009	324	065	CALLE SIN NOMBRE	1.58
<b>LAS TORRES</b>				
009	341	066	AVENIDA GUERRERO	2.88
009	341	067	AVENIDA MÉXICO	2.88
009	341	068	CALLE ACCESO PRINCIPAL	2.88
009	341	069	CALLE AJUCHITLÁN	2.88
009	341	070	CALLE ALCOZAUCA	2.88
009	341	071	CALLE ALPOYECA	2.88
009	341	072	CALLE ATENANGO	2.88
009	341	073	CALLE ATLIXTAC	2.88
009	341	074	CALLE AYUTLA	2.88
009	341	075	CALLE AZOYU	2.88
009	341	076	CALLE BUENA VISTA	2.88
009	341	077	CALLE CERRADA ARCELIA	2.88
009	341	078	CALLE DE ATOYAC	2.88
<b>LOMA ALEGRE</b>				
009	352	079	CALLE DOCENCIA	2.16
009	352	080	CALLE MAR ARÁBIGO	2.16
009	352	081	CALLE MAR ATLÁNTICO	2.16
009	352	082	CALLE MAR DE CORAL	2.16
009	352	083	CALLE MAR DEL CARIBE	2.16
009	352	084	CALLE MAR DEL NORTE	2.16
009	352	085	CALLE MAR MEDITERRÁNEO	2.16
009	352	086	CALLE MAR ROJO	2.16
009	352	087	CALLE OCÉANO ATLÁNTICO	2.16



# PODER LEGISLATIVO

009	352	088	CALLE OCÉANO PACIFICO	2.16
009	352	089	CALLE PROLONGACIÓN JUAN VEGA	2.16
<b>LOS FRESNOS</b>				
009	385	090	ANDADOR AHUEHUETE	1.58
009	385	091	ANDADOR CEDRO	1.58
009	385	092	ANDADOR ENCINO	1.58
009	385	093	ANDADOR FRAMBOYANES	1.58
009	385	094	ANDADOR LINÁLOE	1.58
009	385	095	ANDADOR ROBLE	1.58
009	385	096	ANDADOR TULIPANES	1.58
009	385	097	AVENIDA ENCINO	2.45
009	385	098	AVENIDA ROBLE	1.66
<b>LOS GAVILANES</b>				
009	387	099	CALLE SIN NOMBRE	4.32
<b>OLINALÁ</b>				
009	446	100	CALLE ÁLAMOS	4.32
009	446	101	CALLE CEDRO	4.97
009	446	102	CALLE LINÁLOE	4.32
009	446	103	CALLE NOGAL	4.32
009	446	104	CALLE PINOS	4.32
009	446	105	CIRCUITO UNIDAD DEPORTIVA	4.32
<b>PARÁISO DEL SOL</b>				
009	463	106	ANDADOR 1	2.50
009	463	107	ANDADOR SOL	2.50
009	463	108	CALLE JÚPITER	2.91
009	463	109	CALLE LUNA	2.91
009	463	110	CALLE MARTE	2.91
009	463	111	CALLE NEPTUNO	2.91
009	463	112	CALLE SATURNO	2.91
009	463	113	CALLE SOL	2.91
009	463	114	CALLE TIERRA	2.91
009	463	115	CALLE URANO	2.91



# PODER LEGISLATIVO

009	463	116	CALLE VENUS	2.91
<b>PARAÍSO SIGLO XXI</b>				
009	465	117	CALLE SIN NOMBRE	1.58
<b>POPULAR HUITZICATZIN</b>				
009	473	118	AVENIDA LUIS DONALDO COLOSIO	2.91
009	473	119	CALLE CUAUHTÉMOC	2.91
009	473	120	CALLE MOCTEZUMA	2.91
009	473	121	CALLE TLALOC	2.91
<b>REGIÓN CENTRO UNIDA</b>				
009	489	122	CALLE SIN NOMBRE	2.88
<b>RINCONADA DEL VALLE (CONDOMINIO)</b>				
009	500	123	CALLE OLIVO	2.88
009	500	124	CALLE SIN NOMBRE	2.88
009	500	125	CALLE VEHICULAR DEL CONDOMINIO	2.88
<b>ROSARIO IBARRA 4A. SECCIÓN</b>				
009	506	126	ANDADOR HONDURAS	2.91
009	506	127	ANDADOR JAMAICA	2.91
009	506	128	ANDADOR MARTINICA	2.91
009	506	129	ANDADOR NICARAGUA	2.91
009	506	130	AVENIDA MÉXICO	2.91
009	506	131	CALLE ALASKA	2.91
009	506	132	CALLE ARGENTINA	2.91
009	506	133	CALLE BOLIVIA	2.91
009	506	134	CALLE BRASIL	2.91
009	506	135	CALLE COLUMBIA	2.91
009	506	136	CALLE COSTA RICA	2.91
009	506	137	CALLE CUBA	2.91
009	506	138	CALLE ECUADOR	2.91
009	506	139	CALLE EL SALVADOR	2.91
009	506	140	CALLE GUATEMALA	2.91
009	506	141	CALLE GUAYANAS	2.91
009	506	142	CALLE PANAMÁ	2.91





# PODER LEGISLATIVO

009	506	143	CALLE PARAGUAY	2.91
009	506	144	CALLE PERÚ	2.91
<b>RUBÉN FIGUEROA ALCOCER</b>				
009	508	145	ANDADOR FRANCISCO VILLA	1.58
009	508	146	ANDADOR PLUTARCO ELÍAS CALLES	1.58
009	508	147	ANDADOR VENUSTIANO CARRANZA	1.58
009	508	148	CALLE EMILIANO ZAPATA	1.58
009	508	149	CALLE FRANCISCO I. MADERO	1.58
009	508	150	CALLE HERMENEGILDO GALEANA	1.58
009	508	151	CALLE JOSÉ MA. PINO SUAREZ	2.45
<b>RUBÉN MORA</b>				
009	510	152	CALLE GARCÍA MÁRQUEZ	2.16
009	510	153	CALLE INGENIERO JUAN VEGA	2.16
009	510	154	CALLE ROSARIO CASTELLANOS	2.16
009	510	155	CALLE SIN NOMBRE	2.16
<b>RUÍZ MASSIEU SUR</b>				
009	512	156	CALLE ADRIÁN C.	1.58
009	512	157	CALLE ANTONIA N. C.	2.16
009	512	158	CALLE EUCARIA APRESA	1.58
009	512	159	CALLE FAUSTINA DOMÍNGUEZ	1.58
009	512	160	CALLE FAUSTINA R.	1.58
009	512	161	CALLE HERMENEGILDO GALEANA	1.58
009	512	162	CALLE IGNACIO MANUEL ALTAMIRANO	1.58
009	512	163	CALLE JOSÉ MA. MORELOS Y PAVÓN	1.58
009	512	164	CALLE JUAN N. ÁLVAREZ	1.58
009	512	165	CALLE JULIÁN BLANCO	1.58
009	512	166	CALLE VICENTE GUERRERO	1.58
<b>S.A.R.H.</b>				
009	513	167	AVENIDA RECURSOS HIDRÁULICOS	5.50
009	513	168	BOULEVARD RIO AZUL	4.17
009	513	169	CALLE PRESA BARAJILLAS	4.17
009	513	170	CALLE PRESA CHETO	4.17



# PODER LEGISLATIVO

009	513	171	CALLE PRESA EL OCOTITO	4.17
009	513	172	CALLE PRESA LA VILLITA	4.17
009	513	173	CALLE PRESA NEXPA	4.17
009	513	174	CALLE PRESA TEPECOACUILCO	4.17
009	513	175	CALLE PRESA TOPILTEPEC	4.17
009	513	176	CALLE PRESA XALTIPAN	4.17
<b>SAN FRANCISCO</b>				
009	519	177	CALLE SIN NOMBRE	1.58
<b>SANTO DOMINGO</b>				
009	544	178	CALLE ACCESO PRINCIPAL	2.16
009	544	179	CALLE SIN NOMBRE	1.58
<b>SERVIDOR AGRARIO</b>				
009	555	180	AVENIDA ADRIÁN CASTREJÓN	2.88
009	555	181	CALLE ADRIÁN CASTREJÓN	4.32
009	555	182	CALLE ALEJANDRO CERVANTES DELGADO	2.88
009	555	183	CALLE ARTÍCULO 27 CONSTITUCIONAL	2.88
009	555	184	CALLE COMISIÓN AGRARIA MIXTA	4.32
009	555	185	CALLE EJIDO	2.88
009	555	186	CALLE EMILIANO ZAPATA	2.88
009	555	187	CALLE J. MÉNDEZ A.	2.88
009	555	188	CALLE RAFAEL CARRILLO CAMACHO	2.88
009	555	189	CALLE REFORMA AGRARIA	2.88
009	555	190	CALLE TIERRA Y LIBERTAD	2.88
<b>SHALOM ADONÁI</b>				
009	557	191	CALLE SIN NOMBRE	1.58
<b>SINÁI (SUBDIVISIÓN)</b>				
009	561	192	CALLE SIN NOMBRE	1.58
<b>TEPOLZINGO CESCA</b>				
009	579	193	CALLE SIN NOMBRE	1.58
<b>TEQUIMIL</b>				
009	580	194	CALLE EUSEBIO MENDOZA ÁVILA	1.58
009	580	195	CALLE SIN NOMBRE	1.58



# PODER LEGISLATIVO

TERRERO (SUBDIVISIÓN)				
009	581	196	CALLE SIN NOMBRE	2.88
009	581	197	CIRCUITO BUGAMBILIA	2.88

TEXCALCO				
009	586	198	ANDADOR 1	2.16
009	586	199	ANDADOR HNOS. GATICA	1.58
009	586	200	CALLE ELBA HERNÁNDEZ M.	1.58
009	586	201	CALLE EPIFANÍA MORAN	2.16
009	586	202	CALLE JUANA GARCÍA	1.58
009	586	203	CALLE LEONARDO GARCÍA SEGURA	2.16
009	586	204	CALLE LUCIANO GARCÍA MORAN	1.58
009	586	205	CALLE PLAN DE AYALA	1.58
009	586	206	CALLE VÍCTOR GARCÍA	2.16
009	586	207	CALLE VIRGINIA GARCÍA MORAN	1.58

TIERRA LARGA				
009	588	208	CALLE SIN NOMBRE	1.58

TLALCHICHINCA (SUBDIVISIÓN)				
009	594	209	CALLE SIN NOMBRE	1.58

UNIDAD DEPORTIVA				
009	605	210	ANDADOR 1	4.32
009	605	211	ANDADOR 10	4.32
009	605	212	ANDADOR 11	4.32
009	605	213	ANDADOR 12	4.32
009	605	214	ANDADOR 13	4.32
009	605	215	ANDADOR 14	4.32
009	605	216	ANDADOR 2	4.32
009	605	217	ANDADOR 3	4.32
009	605	218	ANDADOR 4	4.32
009	605	219	ANDADOR 5	4.32
009	605	220	ANDADOR 6	4.32
009	605	221	ANDADOR 7	4.32



# PODER LEGISLATIVO

009	605	222	ANDADOR 8	4.32
009	605	223	ANDADOR 9	4.32
009	605	224	AVENIDA MÉXICO	6.50
009	605	225	CALLE SIN NOMBRE	4.32
<b>UNIDAD DEPORTIVA AMPLIACIÓN</b>				
009	606	226	AVENIDA DE LA JUVENTUD	6.50
009	606	227	AVENIDA DE LOS DEPORTES	6.50
009	606	228	AVENIDA MÉXICO	6.50
009	606	229	AVENIDA OLÍMPICA	4.32
009	606	230	CALLE ÁLAMOS	4.32
009	606	231	CALLE ATLETISMO	4.32
009	606	232	CALLE CEDROS	4.32
009	606	233	CALLE COLIMA	4.32
009	606	234	CALLE GUERRERO	4.32
009	606	235	CALLE MORELOS	4.32
009	606	236	CALLE NOGALES	4.32
009	606	237	CALLE OLMOS	4.32
009	606	238	CALLE PROLONGACIÓN AVENIDA C. N. C.	4.32
009	606	239	CALLE PUEBLA	4.32
009	606	240	CALLE ROBLE	4.32
<b>UNIVERSIDAD</b>				
009	614	241	CALLE AGRICULTURA	1.66
009	614	242	CALLE CIENCIAS QUÍMICAS	1.66
009	614	243	CALLE COMERCIO	1.66
009	614	244	CALLE DOCENCIA	1.66
009	614	245	CALLE ENFERMERÍA	1.66
009	614	246	CALLE EXTENSIÓN UNIVERSITARIA	1.66
009	614	247	CALLE INFORMÁTICA	1.66
009	614	248	CALLE INVESTIGACIÓN	1.66
009	614	249	CALLE MEDICINA	1.66
<b>VALLE DORADO 1A. SECCIÓN</b>				
009	625	250	CALLE SIN NOMBRE	4.32



# PODER LEGISLATIVO

VALLE DORADO 2A. SECCIÓN				
009	626	251	CALLE SIN NOMBRE	4.32
VILLA DEL SOL				
009	646	252	ANDADOR CORAL	2.16
009	646	253	ANDADOR OBSIDIANA	2.16
009	646	254	ANDADOR ÓNICE	2.16
009	646	255	ANDADOR ZIRCONIO	2.16
009	646	256	CALLE AGUA MARINA	2.16
009	646	257	CALLE AMATISTA	2.16
009	646	258	CALLE CORAL	2.16
009	646	259	CALLE CUARZO	2.16
009	646	260	CALLE DIAMANTE	2.16
009	646	261	CALLE ESMERALDA	2.16
009	646	262	CALLE GRANATE	2.16
009	646	263	CALLE OLIVINO	2.16
009	646	264	CALLE ÓPALO	2.16
009	646	265	CALLE PERLA	2.16
009	646	266	CALLE RUBÍ	2.16
009	646	267	CALLE TOPACIO	2.16
009	646	268	CALLE TURQUESA	2.16
009	646	269	CALLE ZAFIRO	2.16
VILLA ESPERANZA				
009	648	270	CALLE SIN NOMBRE	1.58
VILLA MODERNA 1A. SECCIÓN				
009	656	271	AVENIDA JOSÉ FCO. RUÍZ MASSIEU	9.00
009	656	272	CALLE RETORNO Y SALIDA SUR DE LA CIUDAD	6.50
009	656	273	CALLE SIN NOMBRE	6.50
VILLA MODERNA 2A. SECCIÓN				
009	657	274	AVENIDA JOSÉ FCO. RUÍZ MASSIEU	9.00
009	657	275	BOULEVARD RENÉ JUÁREZ CISNEROS	11.50
009	657	276	CALLE SIN NOMBRE	6.50



# PODER LEGISLATIVO

## SECTOR CATASTRAL 010

No. DE CLAVE			NOMBRE DEL BARRIO, COLONIA Y/O FRACCIONAMIENTO	VALOR EN UMA's POR M <sup>2</sup>
SECTOR	COLONIA	CALLE	NOMBRE DE VIALIDAD	
<b>SECTOR CATASTRAL 010</b>				
<b>24 DE FEBRERO</b>				
010	017	001	CALLE AGUSTÍN MELGAR	2.45
010	017	002	CALLE FERNANDO MONTES DE OCA	2.45
010	017	003	CALLE FRANCISCO MÁRQUEZ	2.45
010	017	004	CALLE JUAN DE LA BARRERA	2.45
010	017	005	CALLE JUAN ESCUTIA	2.45
010	017	006	CALLE SIN NOMBRE	2.45
010	017	007	CALLE VICENTE SUÁREZ	2.45
<b>EL ESPINAL</b>				
010	171	008	CALLE SIN NOMBRE	1.58
<b>EL PALMAR</b>				
010	181	009	ANDADOR IGNACIO ALLENDE	1.58
010	181	010	ANDADOR NICOLÁS BRAVO	1.58
010	181	011	AVENIDA MIGUEL HIDALGO Y COSTILLA	1.58
010	181	012	CALLE ANTONIA NAVA DE CATALÁN	1.58
010	181	013	CALLE GUADALUPE VICTORIA	1.58
010	181	014	CALLE JOSEFA ORTIZ DE DOMÍNGUEZ	1.58
010	181	015	CALLE MARIANO MATAMOROS	1.58
010	181	016	CALLE PROLONGACIÓN MARIANO MATAMOROS	1.58
<b>EL PORVENIR</b>				
010	185	017	ANDADOR SIN NOMBRE	1.58
010	185	018	CALLE SIN NOMBRE	1.58
<b>FRANCISCO FIGUEROA MATA</b>				
010	215	019	CALLE 28 DE FEBRERO	4.17
010	215	020	CALLE AMBROSIO FIGUEROA	4.17
010	215	021	CALLE EUCARIA APREZA	4.17
010	215	022	CALLE EUFEMIA FIGUEROA	4.17
010	215	023	CALLE HUITZUCO	4.17



# PODER LEGISLATIVO

010	215	024	CALLE IGUALA	4.17
010	215	025	CALLE MAGDALENA VÁZQUEZ DE FIGUEROA	4.17
010	215	026	CALLE ODILÓN FIGUEROA	4.17
010	215	027	CALLE QUETZALAPA	4.17
010	215	028	CALLE RUFFO FIGUEROA	4.17
010	215	029	CALLE RUFINO GARCÍA SUAZO	4.17
010	215	030	CALLE TIERRA BLANCA	4.17
010	215	031	CALLE TLÁLOC	4.17
<b>INDEPENDENCIA</b>				
010	252	032	AVENIDA DE LOS INSURGENTES	2.75
010	252	033	CALLE CORREGIDORA	2.45
010	252	034	CALLE HERMENEGILDO GALEANA	2.45
010	252	035	CALLE IGNACIO ALDAMA	2.45
010	252	036	CALLE MARIANO MATAMOROS	2.45
010	252	037	CALLE MIGUEL HIDALGO	2.45
010	252	038	CALLE MORELOS	2.45
010	252	039	CALLE NIÑOS HÉROES	2.45
<b>INDEPENDENCIA AMPLIACIÓN</b>				
010	253	040	ANDADOR EMILIANO ZAPATA	2.00
010	253	041	ANDADOR FRANCISCO VILLA	2.00
010	253	042	ANDADOR JOSEFA ORTIZ DE DOMÍNGUEZ	2.00
010	253	043	ANDADOR JUAN N. ÁLVAREZ	2.00
010	253	044	ANDADOR MIGUEL HIDALGO	2.00
010	253	045	ANDADOR VICENTE GRO.	2.00
010	253	046	CALLE MARIO MATAMOROS	2.45
010	253	047	CALLE PROLONGACIÓN H. GALEANA	2.45
010	253	048	CIRCUITO BENITO JUÁREZ	2.45
<b>LA PRADERA</b>				
010	314	049	ANDADOR 1	2.45
010	314	050	ANDADOR 2	2.45
010	314	051	ANDADOR 3	2.45
010	314	052	CALLE ORIENTE	2.45



# PODER LEGISLATIVO

010	314	053	CALLE PONIENTE	2.45
010	314	054	CALLE PRINCIPAL	2.45
010	314	055	CALLE PRIVADA 1	2.45
<b>LA TROJE</b>				
010	322	056	BOULEVARD VICENTE GUERRERO	12.50
<b>LAS JOYAS</b>				
010	332	057	ANDADOR DIAMANTE	2.45
010	332	058	ANDADOR RUBÍ	2.45
010	332	059	CALLE AGUA MARINA	2.45
010	332	060	CALLE AMATISTA	2.45
010	332	061	CALLE ESMERALDA	2.45
<b>LAS JOYAS AMPLIACIÓN</b>				
010	333	062	ANDADOR PLATA	2.45
<b>LOMAS DEL PONIENTE</b>				
010	374	063	CALLE AURELIANO DÍAZ	2.45
010	374	064	CALLE DE LA ENSENADA	2.45
010	374	065	CALLE DE LA GUADALUPE	2.45
010	374	066	CALLE DE LOS LAURELES	2.45
010	374	067	CALLE DEL CEDRO	2.45
010	374	068	CALLE DEL NORTE	2.45
010	374	069	CALLE LA CIMA	2.45
010	374	070	CALLE LA QUEBRADA	2.45
010	374	071	CALLE LAS ADELFA	2.45
010	374	072	CALLE MÁRTIRES 30 DE DICIEMBRE	2.45
<b>MONTE ALEGRE</b>				
010	425	073	CALLE SIN NOMBRE	1.58
<b>MOVIMIENTO TERRITORIAL</b>				
010	427	074	CALLE SIN NOMBRE	2.45
<b>MOVIMIENTO TERRITORIAL AMPLIACIÓN</b>				
010	428	075	CALLE SIN NOMBRE	1.58
<b>ORQUÍDEA</b>				
010	450	076	ANDADOR SIN NOMBRE	1.58





# PODER LEGISLATIVO

010	450	077	CALLE SIN NOMBRE	1.58
<b>P.R.I.</b>				
010	455	078	BOULEVARD VICENTE GUERRERO	12.50
010	455	079	CALLE BARRANCA DE TONALAPA	4.17
010	455	080	CALLE CRUCERO DE LA VARITA	4.17
010	455	081	CALLE LATERAL NORTE	4.17
010	455	082	CALLE PLUTARCO ELÍAS CALLES	4.17
010	455	083	CALLE PRINCIPAL	4.17
010	455	084	CALLE PROLONGACIÓN SÉPTIMA CALLE	4.17
010	455	085	CALLE SIN NOMBRE	4.17
010	455	086	CUARTA CALLE	4.17
010	455	087	DECIMA CALLE	4.17
010	455	088	NOVENA CALLE	4.17
010	455	089	OCTAVA CALLE	4.17
010	455	090	ONCEAVA CALLE	4.17
010	455	091	PRIMERA CALLE	4.17
010	455	092	QUINTA CALLE	4.17
010	455	093	SEGUNDA CALLE	4.17
010	455	094	SÉPTIMA CALLE	4.17
010	455	095	SEXTA CALLE	4.17
010	455	096	TERCERA CALLE	4.17
<b>REFORMA</b>				
010	487	97	CALLE 27 DE ABRIL	4.17
010	487	98	CALLE 7	4.17
010	487	99	CALLE BENITO JUÁREZ	4.17
010	487	100	CALLE CENTRAL	4.17
010	487	101	CALLE CIMA	4.17
010	487	102	CALLE MAGDALENA VÁZQUEZ DE FIGUEROA	4.17
010	487	103	CALLE NORTE	4.17
010	487	104	CALLE ORIENTE	4.17
010	487	105	CALLE PONIENTE	4.17
010	487	106	CALLE RÓMULO FIGUEROA	4.17



# PODER LEGISLATIVO

010	487	107	CALLE TRECE	4.17
<b>TEPOLTZINGO</b>				
010	578	108	ANDADOR CUAUHTÉMOC	1.58
010	578	109	ANDADOR CUITLÁHUAC	1.58
010	578	110	AVENIDA TEPOLTZINGO	1.58
010	578	111	CALLE AZTECAS	1.58
010	578	112	CALLE BARRANCA SECA	1.58
010	578	113	CALLE COXCATLÁN	1.58
010	578	114	CALLE MOCTEZUMA	1.58
010	578	115	CALLE POPOCATÉPETL	1.58
010	578	116	CALLE TENOCHTITLAN	1.58
010	578	117	CALLE TEOTIHUACÁN	1.58
010	578	118	CALLE TLANEPANTLA	1.58
010	578	119	CALLE TOLTECAS	1.58
<b>TIERRA BLANCA</b>				
010	587	120	CALLE ALEJO CASTAÑÓN ADAME	1.58
010	587	121	CALLE MA. DOLORES ALFARO M.	1.58
010	587	122	CALLE MAGDALENA VÁZQUEZ MARTÍNEZ	1.58
<b>TLALCORRAL</b>				
010	595	123	CALLE LOS PINOS	2.45
010	595	124	CALLE SIN NOMBRE	1.58
<b>UNIVERSARIOS UNIDOS POR GUERRERO</b>				
010	618	125	ANDADOR AGRICULTURA	1.66
010	618	126	ANDADOR ARQUITECTURA	1.66
010	618	127	ANDADOR CIENCIAS QUÍMICAS	1.66
010	618	128	ANDADOR ECONOMÍA	1.66
010	618	129	ANDADOR FILOSOFÍA	1.66
010	618	130	ANDADOR LEYES	1.66
010	618	131	CALLE VIALIDAD PRIMARIA	2.45
010	618	132	CALLE VIALIDAD SECUNDARIA	2.45
010	618	133	CIRCUITO UNIVERSITARIO	2.45
<b>VIDA Y SALUD</b>				



# PODER LEGISLATIVO

010	639	134	CALLE ENSENADA	1.58
010	639	135	CALLE LAUREL	1.58
<b>VILLA DE LAS FLORES</b>				
010	643	136	ANDADOR SIN NOMBRE	2.16
010	643	137	CALLE PRINCIPAL	2.45
<b>VILLA INDEPENDENCIA</b>				
010	650	138	ANDADOR SIN NOMBRE	1.58
010	650	139	CALLE ACCESO PRINCIPAL	2.45
010	650	140	CALLE SIN NOMBRE	1.58
<b>VILLA INDEPENDENCIA SECCIÓN A</b>				
010	651	141	CALLE SIN NOMBRE	1.58
<b>VILLA INDEPENDENCIA SECCIÓN B</b>				
010	652	142	CALLE SIN NOMBRE	1.58
<b>XOCOMAN</b>				
010	686	143	CALLE SIN NOMBRE	1.58

## SECTOR CATASTRAL 011

No. DE CLAVE			NOMBRE DEL BARRIO, COLONIA Y/O FRACCIONAMIENTO	VALOR EN UMA's POR M <sup>2</sup>
SECTOR	COLONIA	CALLE	NOMBRE DE VIALIDAD	
<b>SECTOR CATASTRAL 011</b>				
<b>4 DE ABRIL</b>				
011	018	001	CALLE ACCESO PRINCIPAL	2.02
011	018	002	CALLE SIN NOMBRE	1.58
<b>4 DE ABRIL AMPLIACIÓN</b>				
011	19	003	CALLE SIN NOMBRE	1.58
<b>ALBORADA</b>				
011	030	004	ANDADOR ALMENDRO	1.58
011	030	005	ANDADOR FRESNO	2.02
011	030	006	ANDADOR GARDENIA	1.58
011	030	007	ANDADOR PASCUA	1.58
011	030	008	ANDADOR PERA	1.58
011	030	009	ANDADOR TULE	1.58



## PODER LEGISLATIVO

011	030	010	CALLE ACACIA	1.58
011	030	011	CALLE LINÁLOE	1.58
011	030	012	CALLE MANGO	1.58
011	030	013	CALLE PRINCIPAL	1.58
011	030	014	CAMINO DE HERRADURA	1.58
<b>ATARDECER DEL PONIENTE</b>				
011	48	015	CALLE SIN NOMBRE	1.58
<b>CANTERA Y/O PLAN DE AYALA</b>				
011	097	016	ANDADOR III	2.02
011	097	017	ANDADOR IV	2.02
011	097	018	ANDADOR SIN NOMBRE	2.02
011	097	019	ANDADOR V	2.02
011	097	020	CALLE CORONEL AMADOR SALAZAR	2.45
011	097	021	CALLE CORONEL CATARINO PERDOMO	2.45
011	097	022	CALLE CORONEL CRUZ SANTIAGO AGUILAR	2.45
011	097	023	CALLE CORONEL FELICIANO DOMÍNGUEZ	2.45
011	097	024	CALLE CORONEL JOSÉ PÉREZ	2.45
011	097	025	CALLE CORONEL LORENZO VÁZQUEZ	2.45
011	097	026	CALLE CORONEL RUBÉN JARAMILLO	2.45
011	097	027	CALLE CORONEL SEVERIANO RODRÍGUEZ	2.45
011	097	028	CALLE CORONELA AMELIA ROBLES	2.45
011	097	029	CALLE FRANCISCO VILLA	2.45
011	097	030	CALLE GENERAL CHON DÍAZ	2.45
011	097	031	CALLE GENERAL CRUZ SALAZAR	2.45
011	097	032	CALLE GENERAL ELEUTERIO ZAPATA	2.45
011	097	033	CALLE GENERAL EMILIANO ZAPATA	2.45
011	097	034	CALLE GENERAL EUSEBIO MENDOZA	2.45
011	097	035	CALLE GENERAL FRANCISCO MENDOZA	2.45
011	097	036	CALLE GENERAL HELIODORO CASTILLO	2.45
011	097	037	CALLE GENERAL JESÚS NAVARRO	2.45
011	097	038	CALLE GENERAL JESÚS SALGADO	2.45
011	097	039	CALLE GENERAL JOSÉ MARÍA MORELOS Y PAVÓN	2.45



# PODER LEGISLATIVO

011	097	040	CALLE GENERAL JOSÉ TRINIDAD	2.45
011	097	041	CALLE GENERAL JULIÁN BLANCO	2.45
011	097	042	CALLE GENERAL NICOLÁS BRAVO	2.45
011	097	043	CALLE GENERAL OTILIO E. MONTAÑO	2.45
011	097	044	CALLE GENERAL PIOQUINTO SOLÍS	2.45
011	097	045	CALLE GENERAL VICENTE GUERRERO	2.45
011	097	046	CALLE MANUEL ALTAMIRANO	2.45
011	097	047	CALLE MIGUEL HIDALGO	2.45
011	097	048	CALLE PROFESOR CARITINO MALDONADO PÉREZ	2.45
<b>CASA DE PIEDRA</b>				
011	100	049	CALLE SIN NOMBRE	2.45
<b>CUMBRES</b>				
011	129	050	CALLE SIN NOMBRE	2.45
<b>CUMBRES DE CHILPANCINGO</b>				
011	130	051	CALLE SIN NOMBRE	2.45
<b>CUMBRES DEL PONIENTE</b>				
011	131	052	ANDADOR GARDENIA	2.25
011	131	053	ANDADOR LAUREL	2.25
011	131	054	ANDADOR LAURELES	2.25
011	131	055	CALLE 24 DE SEPTIEMBRE	2.45
011	131	056	CALLE 5 DE FEBRERO	2.45
011	131	057	CALLE PRINCIPAL	2.45
011	131	058	CALLE TULIPANES	2.45
<b>DR. CATALÁN</b>				
011	147	059	ANDADOR 10 DE ABRIL	2.02
011	147	060	ANDADOR 1RO. DE MAYO	2.02
011	147	061	ANDADOR 21 DE ABRIL	2.02
011	147	062	ANDADOR 21 DE MARZO	2.02
011	147	063	ANDADOR 24 DE FEBRERO	2.02
011	147	064	ANDADOR 5 DE FEBRERO	2.02
011	147	065	ANDADOR 5 DE MAYO	2.02
011	147	066	ANDADOR 9 DE AGOSTO	2.02



# PODER LEGISLATIVO

011	147	067	ANDADOR ANTONIA NAVA DE CATALÁN	2.02
011	147	068	ANDADOR IGNACIO MANUEL ALTAMIRANO	2.02
011	147	069	ANDADOR JULIÁN BLANCO	2.02
011	147	070	CALLE 12 DE OCTUBRE	2.45
011	147	071	CALLE 15 DE SEPTIEMBRE	2.45
011	147	072	CALLE 20 DE NOVIEMBRE	2.45
011	147	073	CALLE MIGUEL HIDALGO	2.45
011	147	074	CALLE PRINCIPAL	2.45
011	147	075	CALLE TIERRA Y LIBERTAD	2.45
011	147	076	CALLE VICENTE GUERRERO	2.45
<b>EDUARDO NERI</b>				
011	152	077	ANDADOR SIN NOMBRE	2.02
011	152	078	CALLE SIN NOMBRE	2.45
<b>EDUARDO NERI AMPLIACIÓN</b>				
011	153	079	CALLE SIN NOMBRE	2.45
<b>EL CULEBREADO</b>				
011	167	080	CALLE SIN NOMBRE	1.58
<b>EL PALMAR</b>				
011	181	081	CALLE SIN NOMBRE	1.58
<b>EMILIANO ZAPATA</b>				
011	197	082	ANDADOR SIN NOMBRE	2.16
011	197	083	CALLE ANENECUILCO	2.16
011	197	084	CALLE BARRANCA EL AGUACATE	2.16
011	197	085	CALLE EMILIANO ZAPATA	2.16
011	197	086	CALLE HACIENDA DE CHINAMECA	2.16
011	197	087	CALLE PROLONGACIÓN FRANCISCO VILLA	2.16
011	197	088	CALLE PROLONGACIÓN HACIENDITA DE CHINAMECA	2.16
011	197	089	CALLE PROLONGACIÓN LÁZARO CÁRDENAS	2.16
011	197	090	CALLE RÍO DE JANEIRO	2.16
<b>FLORIDA 3A. ETAPA AMPLIACIÓN</b>				
011	210	091	CALLE SIN NOMBRE	1.58
<b>GRUPO UNIDO</b>				



# PODER LEGISLATIVO

011	225	092	CALLE SIN NOMBRE	1.58
<b>HELIODORO CASTILLO</b>				
011	234	93	ANDADOR CHICAHUALES	1.58
011	234	94	ANDADOR FILO DE CABALLOS	1.58
011	234	95	ANDADOR JALEACA	1.58
011	234	96	ANDADOR LA PRIMAVERA	1.58
011	234	97	ANDADOR LOS MORROS	1.58
011	234	98	ANDADOR REFORMA	1.58
011	234	99	ANDADOR TECOMAZUCHIL	1.58
011	234	100	ANDADOR TLACOTENCO	1.58
011	234	101	ANDADOR ZOMPANTLE	1.58
011	234	102	ANDADOR ZOPILOSTOC	1.58
011	234	103	CALLE CHICHILTEPEC	1.58
011	234	104	CALLE CORRAL DE PIEDRA	1.58
011	234	105	CALLE GENERAL HELIODORO CASTILLO	1.58
011	234	106	CALLE HUAUTLA	1.58
011	234	107	CALLE HUERTA VIEJA	1.58
011	234	108	CALLE IZOTEPEC	1.58
011	234	109	CALLE PUEBLO VIEJO	1.58
011	234	110	CALLE TEOTEPEC	1.58
011	234	111	CALLE TLACOTEPEC	1.58
011	234	112	CALLE VERDE RICO	1.58
011	234	113	CALLE VILLA XÓCHITL	1.58
011	234	114	CALLE YEXTLA	1.58
<b>LA ESTRELLA</b>				
011	294	115	CALLE SIN NOMBRE	1.58
<b>LA FLORIDA</b>				
011	297	116	CALLE ARETITOS	1.58
011	297	117	CALLE CAPOMO	1.58
011	297	118	CALLE FLOR DE LIZ	1.58
011	297	119	CALLE FLOR DE TERCIOPELO	1.58
011	297	120	CALLE LAS AMAPOLAS	1.58



## PODER LEGISLATIVO

011	297	121	CALLE LAS CLAVELINAS	1.58
011	297	122	CALLE LAS GLADIOLAS	1.58
011	297	123	CALLE LAS MAGNOLIAS	1.58
011	297	124	CALLE LAS MARGARITAS	1.58
011	297	125	CALLE LAS MERCADELAS	1.58
011	297	126	CALLE LAS NUBES	1.58
011	297	127	CALLE LAS PETUNIAS	1.58
011	297	128	CALLE LAS ROSAS	1.58
011	297	129	CALLE LAS TAPAYOLAS	1.58
011	297	130	CALLE LOS GIRASOLES	1.58
011	297	131	CALLE LOS NARDOS	1.58
011	297	132	CALLE LOS PENSAMIENTOS	1.58
011	297	133	CALLE NO ME OLVIDES	1.58
<b>LA FLORIDA AMPLIACIÓN</b>				
011	298	134	AVENIDA PARAÍSO	1.58
011	298	135	CALLE CAPOMO	1.58
011	298	136	CALLE GARDENIAS	1.58
<b>LAS BRISAS</b>				
011	330	137	CALLE SIN NOMBRE	2.31
<b>LAS PALMAS</b>				
011	338	138	ANDADOR SIN NOMBRE	2.02
011	338	139	CALLE ÁLAMOS	2.45
011	338	140	CALLE CEIBA	2.45
011	338	141	CALLE FRESNO	2.45
011	338	142	CALLE LAURELES	2.45
011	338	143	CALLE SIN NOMBRE	2.45
011	338	144	CALLE ZONA FEDERAL	2.45
<b>LAS TROJES</b>				
011	343	145	AVENIDA LOS COCOTEROS	1.58
011	343	146	AVENIDA PALMA REAL	1.58
011	343	147	AVENIDA PALMA SOLA	1.58
011	343	148	CALLE CAPULINES	1.58





## PODER LEGISLATIVO

011	343	149	CALLE COCOTEROS	1.58
011	343	150	CALLE COPALA	1.58
011	343	151	CALLE DE LA TUBA	1.58
011	343	152	CALLE DE LOS DÁTILES	1.58
011	343	153	CALLE DEL PALMAR	1.58
011	343	154	CALLE LA COPRA	1.58
011	343	155	CALLE LOS COCOYULES	1.58
011	343	156	CALLE PALAPA	1.58
011	343	157	CALLE PALMA REAL	1.58
<b>LOS ENCINOS</b>				
011	384	158	CALLE ACACEA	1.58
011	384	159	CALLE ÁLAMO	1.58
011	384	160	CALLE ALMENDRO	1.58
011	384	161	CALLE ENCINO	1.58
011	384	162	CALLE EUCALIPTO	1.58
011	384	163	CALLE JACARANDAS	1.58
011	384	164	CALLE NOGAL	1.58
011	384	165	CALLE PINOS	1.58
011	384	166	CALLE ROBLE	1.58
<b>LOS NOPALES</b>				
011	390	167	CALLE 12 DE ENERO	1.58
011	390	168	CALLE 12 DE FEBRERO	1.58
011	390	169	CALLE 21 DE MARZO	1.58
011	390	170	CALLE 3 DE MAYO	1.58
011	390	171	CALLE 5 DE FEBRERO	1.58
011	390	172	CALLE 5 DE MAYO	1.58
011	390	173	CALLE ÁLVAREZ	1.58
011	390	174	CALLE CUAUHTÉMOC	1.58
011	390	175	CALLE DEL POZO	1.58
011	390	176	CALLE DIGNIDAD	1.58
011	390	177	CALLE EL GUAJE	1.58
011	390	178	CALLE EL PARAÍSO	1.58



# PODER LEGISLATIVO

011	390	179	CALLE EMILIANO ZAPATA	1.58
011	390	180	CALLE GALEANA	1.58
011	390	181	CALLE GUERRERO	1.58
011	390	182	CALLE HIDALGO	1.58
011	390	183	CALLE JACARANDAS	1.58
011	390	184	CALLE JUÁREZ	1.58
011	390	185	CALLE JUSTICIA	1.58
011	390	186	CALLE LA CEIBA	1.58
011	390	187	CALLE LA FLOR	1.58
011	390	188	CALLE LAS PALMAS	1.58
011	390	189	CALLE LAS TORRES	1.58
011	390	190	CALLE LIBERTAD	1.58
011	390	191	CALLE MORELOS	1.58
011	390	192	CALLE NICOLÁS BRAVO	1.58
011	390	193	CALLE NIÑO PERDIDO	1.58
011	390	194	CALLE NIÑOS HÉROES	1.58
011	390	195	CALLE NOGAL	1.58
011	390	196	CALLE ORIENTE	1.58
011	390	197	CALLE PONIENTE	1.58
011	390	198	CALLE SANTA CRUZ	1.58
011	390	199	CALLE VICTORIA	1.58
011	390	200	CIRCUITO INTERIOR	1.58
<b>OMBÚ</b>				
011	447	201	CALLE ANTONIA NAVA DE CATALÁN	2.02
011	447	202	CALLE SIN NOMBRE	1.58
<b>RENACIMIENTO</b>				
011	490	203	ANDADOR SIN NOMBRE	1.73
011	490	204	CALLE 14 DE FEBRERO	2.02
011	490	205	CALLE LIRIOS	2.02
011	490	206	CALLE MARIO MORENO	2.02
011	490	207	CALLE SIN NOMBRE	1.58
<b>SAN PEDRO</b>				



# PODER LEGISLATIVO

011	529	208	CALLE ARGENTINA	1.58
011	529	209	CALLE BOLIVIA	1.58
011	529	210	CALLE BRASIL	2.02
011	529	211	CALLE EL SALVADOR	1.58
011	529	212	CALLE ESTADOS UNIDOS	1.58
011	529	213	CALLE INGLATERRA	2.02
011	529	214	CALLE IRAK	1.58
011	529	215	CALLE MÉXICO	1.58
011	529	216	CALLE NICARAGUA	1.58
011	529	217	CALLE PANAMÁ	2.02
011	529	218	CALLE PERÚ	1.58
011	529	219	CALLE PRINCIPAL	2.02
011	529	220	CALLE URUGUAY	1.58
<b>SERVIDOR PUBLICO</b>				
011	556	221	CALLE SIN NOMBRE	1.58
<b>VILLA VICTORIA</b>				
011	660	222	AVENIDA PRINCIPAL	1.58
011	660	223	CALLE GENERAL FÉLIX ZULOAGA	1.58
011	660	224	CALLE GENERAL FLORENCIO VILLARREAL	1.58
011	660	225	CALLE GENERAL IGNACIO COMONFORT	1.58
011	660	226	CALLE GENERAL IGNACIO DE LA LLAVE	1.58
011	660	227	CALLE GENERAL JAIME LÓPEZ	1.58
011	660	228	CALLE GENERAL JESÚS ORTEGA	1.58
011	660	229	CALLE GENERAL JOSÉ GÓMEZ	1.58
011	660	230	CALLE GENERAL JOSÉ M. COBOS	1.58
011	660	231	CALLE GENERAL JOSÉ MENDOZA	1.58
011	660	232	CALLE GENERAL JUAN BARRAGÁN	1.58
011	660	233	CALLE GENERAL MANUEL ÁLVAREZ	1.58
011	660	234	CALLE GENERAL MANUEL DOBLADO	1.58
011	660	235	CALLE GENERAL MIGUEL MIRAMÓN	1.58
011	660	236	CALLE GENERAL MIGUEL NEGRETE	1.58
011	660	237	CALLE GENERAL SANTOS DEGOLLADO	1.58



## PODER LEGISLATIVO

011	660	238	CALLE GENERAL TOMAS MEJÍA	1.58
011	660	239	CALLE GENERAL TOMAS MORENO	1.58
011	660	240	CALLE PROLONGACIÓN VILLA VICTORIA	1.58
011	660	241	CALLE VILLA MODERNA	1.58
<b>VILLAS DE VERDE RICO</b>				
011	669	242	CALLE SIN NOMBRE	1.58
<b>VISTA HERMOSA</b>				
011	681	243	BOULEVARD VICENTE GUERRERO	12.50
011	681	244	CALLE AGUSTÍN MELGAR	4.17
011	681	245	CALLE ÁLAMOS	4.17
011	681	246	CALLE AYUTLA	4.17
011	681	247	CALLE BENITO JUÁREZ	4.17
011	681	248	CALLE CARLOS CASTAÑÓN	4.17
011	681	249	CALLE CERRADA PORVENIR	4.17
011	681	250	CALLE DEL CEDRO	4.17
011	681	251	CALLE DEL LAUREL	4.17
011	681	252	CALLE DEL SUR	4.17
011	681	253	CALLE ENCINO	4.17
011	681	254	CALLE FRANCISCO VILLA	4.17
011	681	255	CALLE HELIODORO CASTILLO	4.17
011	681	256	CALLE IGNACIO MANUEL ALTAMIRANO	4.17
011	681	257	CALLE JUAN ÁLVAREZ	4.17
011	681	258	CALLE LÁZARO CÁRDENAS	4.17
011	681	259	CALLE PRIVADA DEL PORVENIR	4.17
011	681	260	CALLE PROLONGACIÓN AYUTLA	4.17
011	681	261	CALLEJÓN JUÁREZ	4.17
<b>VISTA HERMOSA AMPLIACIÓN</b>				
011	682	262	ANDADOR PROLONGACIÓN AGUSTÍN MELGAR	4.17
011	682	263	ANDADOR PROLONGACIÓN BENITO JUÁREZ	4.17
011	682	264	CALLE ALPOYECA	4.17
011	682	265	CALLE OBSERVATORIO	4.17
011	682	266	CALLE PANORÁMICA	4.17



# PODER LEGISLATIVO

011	682	267	CALLE PROLONGACIÓN DEL SUR	4.17
-----	-----	-----	----------------------------	------

## SECTOR CATASTRAL 012

No. DE CLAVE			NOMBRE DEL BARRIO, COLONIA Y/O FRACCIONAMIENTO	VALOR EN UMA's POR M <sup>2</sup>
SECTOR	COLONIA	CALLE	NOMBRE DE VIALIDAD	
<b>SECTOR CATASTRAL 012</b>				
<b>4 DE MARZO</b>				
012	020	001	ANDADOR SIN NOMBRE	4.17
012	020	002	BOULEVARD VICENTE GUERRERO	12.50
012	020	003	CALLE SIN NOMBRE	4.17
012	020	004	CARRETERA CHILPANCINGO - CHICHIHUALCO	5.00
<b>AMELITOS I</b>				
012	035	005	ANDADOR SIN NOMBRE	1.58
012	035	006	CALLE SIN NOMBRE	1.58
<b>AMELITOS II</b>				
012	036	007	ANDADOR SIN NOMBRE	1.58
012	036	008	CALLE DURANGO	1.58
012	036	009	CALLE HUATULCO	1.58
012	036	010	CALLE LAS TORRES	1.58
012	036	011	CALLE LOS NOGALES	1.58
012	036	012	CALLE PRIVADA LAS TORRES 1	1.58
012	036	013	CALLE PRIVADA LAS TORRES 2	1.58
012	036	014	CALLE PRIVADA LAS TORRES 3	1.58
012	036	015	CALLE PRIVADA LAS TORRES 4	1.58
012	036	016	CALLE PRIVADA LAS TORRES 5	1.58
012	036	017	CALLE SIN NOMBRE	1.58
<b>AMÉRICA</b>				
012	037	018	CALLE ARGENTINA	2.60
012	037	019	CALLE BELICE	2.60
012	037	020	CALLE BOLIVIA	2.60
012	037	021	CALLE BRASIL	2.60
012	037	022	CALLE MÉXICO	2.60



# PODER LEGISLATIVO

012	037	023	CALLE PANAMÁ	2.60
012	037	024	CALLE PERÚ	2.60
012	037	025	CALLE VENEZUELA	2.60
012	037	026	CARRETERA CHILPANCINGO - AMOJILECA	5.00
<b>AZTECA</b>				
012	054	027	ANDADOR CENTEOTL	2.00
012	054	028	ANDADOR COATLICUE	2.00
012	054	029	ANDADOR HUITZILOPOCHTLI	2.00
012	054	030	ANDADOR MOXCOATL	2.00
012	054	031	ANDADOR OMACATL	2.00
012	054	032	ANDADOR OPOCHTLI	2.00
012	054	033	ANDADOR SIN NOMBRE	2.00
012	054	034	ANDADOR XIPE	2.00
012	054	035	ANDADOR YACATEUCTLI	2.00
012	054	036	CALLE QUETZALCÓATL	2.60
012	054	037	CALLE TLALOC	2.60
012	054	038	CALLE TONANTZIN	2.60
012	054	039	CALLE TONATIUH	2.60
<b>AZTECAS 1A. SECCIÓN</b>				
012	055	040	CALLE ACAMAPICHTLI	2.60
012	055	041	CALLE AXAYÁCATL	2.60
012	055	042	CALLE CHIMALPOPOCA	2.60
012	055	043	CALLE HUITZLILHUITL	2.60
012	055	044	CALLE IZCÓATL	2.60
012	055	045	CALLE MOCTEZUMA ILHUICAMINA	2.60
012	055	046	CALLE REY CUAUHTÉMOC	2.60
012	055	047	CALLE TIZOC	2.60
<b>AZTECAS 2A. SECCIÓN</b>				
012	056	048	CALLE ACAMAPICHTLI	2.60
012	056	049	CALLE AHUÍZOTL	2.60
012	056	050	CALLE AXAYÁCATL	2.60
012	056	051	CALLE AZTLÁN	2.60



## PODER LEGISLATIVO

012	056	052	CALLE CUITLÁHUAC	2.60
012	056	053	CALLE GRAN TENOCHTITLAN	2.60
012	056	054	CALLE MOCTEZUMA HILHUICAMINA	2.60
012	056	055	CALLE MOCTEZUMA XOCOYOTZIN	2.60
012	056	056	CALLE REY CUAUHTÉMOC	2.60
012	056	057	CALLE SIN NOMBRE	2.60
012	056	058	CALLE TABACHINES	2.60
012	056	059	CALLE TIZOC	2.60
012	056	060	CALLE TLATELOLCO	2.60
012	056	061	CALLE XICOTÉNCATL	2.60

<b>BOSQUES DE LAS LOMAS</b>				
012	071	062	CALLE SIN NOMBRE	1.58
<b>CAMPESTRE TERRAZAS DE CHILPANCINGO</b>				
012	091	063	ANDADOR SIN NOMBRE	1.58
012	091	064	CALLE SIN NOMBRE	1.58
012	091	065	CARRETERA CHILPANCINGO - AMOJILECA	5.00
<b>CAMPOS ELÍSEOS</b>				
012	096	066	CALLE MÓNACO	1.58
012	096	067	CALLE PALACIO DE PARÍS	1.58
012	096	068	CALLE PIRINEO	1.58
<b>CAPELLANÍA GRANDE</b>				
012	098	069	BOULEVARD VICENTE GUERRERO	12.50
012	098	070	CALLE FRAY BARTOLOMÉ DE LAS CASAS	2.16
012	098	071	CALLE FRAY SERVANDO TERESA DE MIER	2.16
012	098	072	CALLE ISABEL LA CATÓLICA	2.16
012	098	073	CALLE JUANA DE ARCO	2.16
012	098	074	CALLE PRINCIPAL	2.16
012	098	075	CALLE SANTA ROSA DE LIMA	2.16
012	098	076	CALLE SANTO DOMINGO	2.16
<b>CARMEN FLORES DE ASTUDILLO</b>				
012	099	077	CALLE SIN NOMBRE	1.58



# PODER LEGISLATIVO

CHUCHULULUYA				
012	106	078	BOULEVARD VICENTE GUERRERO	12.50
012	106	079	CALLE ACCESO AL AEROPUERTO	1.58
012	106	080	CALLE HERMANOS NERI VELA	1.58
012	106	081	CALLE LLANO GRANDE	4.32
CIUDAD INDUSTRIAL				
012	111	082	ANDADOR SIN NOMBRE	2.60
012	111	083	AVENIDA AEROPUERTO	4.32
012	111	084	AVENIDA DEL PARQUE INDUSTRIAL	2.88
012	111	085	CALLE 1	2.60
012	111	086	CALLE 2	2.60
012	111	087	CALLE 3	2.60
012	111	088	CALLE LLANO GRANDE	2.60
012	111	089	CALLE SIN NOMBRE	2.60
012	111	090	CIRCUITO INDUSTRIAL	2.60
CONSTITUCIÓN				
012	117	091	CALLE SIN NOMBRE	1.58
CORREGIDORA				
012	119	092	CALLE SIN NOMBRE	1.58
DIAMANTE				
012	137	093	CALLE AGUA MARINA	1.58
012	137	094	CALLE ALEJANDRA	1.58
012	137	095	CALLE JADE	1.58
012	137	096	CALLE MARFIL	1.58
012	137	097	CALLE PRINCIPAL ESMERALDA	1.58
012	137	098	CALLE PRINCIPAL TURQUESA	1.58
012	137	099	CALLE RUBÍ	1.58
012	137	100	CALLE RUBÍ ESTRELLADO	1.58
012	137	101	CALLE TURQUESA VERDE	1.58
012	137	102	CALLE ZAFIRO	1.58
DIVISIÓN NORTE				
012	145	103	CALLE SIN NOMBRE	1.58





# PODER LEGISLATIVO

EL AMATE				
012	156	104	CALLE ACACIA	2.60
012	156	105	CALLE CASAHUATE	2.60
012	156	106	CALLE CASUARINA	2.60
012	156	107	CALLE EUCALIPTOS	2.60
012	156	108	CALLE HUAMÚCHIL	2.60
012	156	109	CALLE JACARANDAS	2.60
012	156	110	CALLE LAUREL	2.60
012	156	111	CALLE PAROTAS	2.60
012	156	112	CALLE PRIMAVERA	2.60
012	156	113	CALLE PROLONGACIÓN LAURELES	2.60
012	156	114	CALLE TABACHINES	2.60
012	156	115	CALLE TULIPANES	2.60
EL HUAJAL				
012	174	116	ANDADOR CLAVEL	2.40
012	174	117	ANDADOR GIRASOL	2.40
012	174	118	ANDADOR GLADIOLAS	2.40
012	174	119	ANDADOR JAZMÍN	2.40
012	174	120	ANDADOR LIRIOS	2.40
012	174	121	ANDADOR ORQUÍDEA	2.40
012	174	122	ANDADOR TULIPANES	2.40
012	174	123	CALLE EL AMATE	2.60
012	174	124	CALLE EL CEDRO	2.60
012	174	125	CALLE EL ESPINAL	2.60
012	174	126	CALLE EL NARANJO	2.60
012	174	127	CALLE EL PINZAN	2.60
012	174	128	CALLE JACARANDAS	2.60
EL SALADO				
012	190	129	CALLE SIN NOMBRE	1.58
EL SANTUARIO				
012	191	130	CALLE APÓSTOL SAN PABLO	1.58
012	191	131	CALLE NUESTRA SEÑORA DE FÁTIMA	1.58



## PODER LEGISLATIVO

012	191	132	CALLE NUESTRA SEÑORA DE GUADALUPE	1.58
012	191	133	CALLE SAGRADO CORAZÓN	1.58
012	191	134	CALLE SAN JUDAS TADEO	1.58
<b>EL TERRERO</b>				
012	192	135	ANDADOR SIN NOMBRE	1.58
012	192	136	CALLE SIN NOMBRE	1.58
<b>EMILIANO ZAPATA</b>				
012	197	137	ANDADOR 1	2.00
012	197	138	ANDADOR 10	2.00
012	197	139	ANDADOR 11	2.00
012	197	140	ANDADOR 12	2.00
012	197	141	ANDADOR 13	2.00
012	197	142	ANDADOR 14	2.00
012	197	143	ANDADOR 15	2.00
012	197	144	ANDADOR 16	2.00
012	197	145	ANDADOR 17	2.00
012	197	146	ANDADOR 18	2.00
012	197	147	ANDADOR 19	2.00
012	197	148	ANDADOR 2	2.00
012	197	149	ANDADOR 20	2.00
012	197	150	ANDADOR 21	2.00
012	197	151	ANDADOR 22	2.00
012	197	152	ANDADOR 23	2.00
012	197	153	ANDADOR 24	2.00
012	197	154	ANDADOR 25	2.00
012	197	155	ANDADOR 26	2.00
012	197	156	ANDADOR 27	2.00
012	197	157	ANDADOR 28	2.00
012	197	158	ANDADOR 29	2.00
012	197	159	ANDADOR 3	2.00
012	197	160	ANDADOR 30	2.00
012	197	161	ANDADOR 31	2.00



## PODER LEGISLATIVO

012	197	162	ANDADOR 32	2.00
012	197	163	ANDADOR 33	2.00
012	197	164	ANDADOR 34	2.00
012	197	165	ANDADOR 35	2.00
012	197	166	ANDADOR 36	2.00
012	197	167	ANDADOR 37	2.00
012	197	168	ANDADOR 38	2.00
012	197	169	ANDADOR 4	2.00
012	197	170	ANDADOR 5	2.00
012	197	171	ANDADOR 6	2.00
012	197	172	ANDADOR 7	2.00
012	197	173	ANDADOR 8	2.00
012	197	174	ANDADOR 9	2.00
012	197	175	CALLE DE ANENECUILCO	2.16
012	197	176	CALLE EMILIANO ZAPATA	2.16
012	197	177	CALLE HACIENDA DE CHINAMECA	2.16
012	197	178	CALLE PROLONGACIÓN FRANCISCO VILLA	2.16
012	197	179	CALLE PROLONGACIÓN LÁZARO CÁRDENAS	2.16
<b>FRANCISCO VILLA</b>				
012	217	180	ANDADOR IGNACIO MANUEL ALTAMIRANO	1.58
012	217	181	CALLE EMILIANO ZAPATA	1.58
012	217	182	CALLE EUTIMIO OCAMPO SALGADO	1.58
012	217	183	CALLE FRANCISCO I. MADERO	1.58
012	217	184	CALLE IGNACIO MANUEL ALTAMIRANO	1.58
012	217	185	CALLE REVOLUCIÓN	1.58
012	217	186	CALLE RICARDO FLORES MAGÓN	1.58
012	217	187	CALLE RUBÉN JARAMILLO	1.58
<b>FRANCISCO VILLA SECCIÓN A</b>				
012	218	188	ANDADOR IGNACIO MANUEL ALTAMIRANO	1.58
012	218	189	CALLE EMILIANO ZAPATA	1.58
012	218	190	CALLE EUTIMIO OCAMPO SALGADO	1.58
012	218	191	CALLE REVOLUCION	1.58



# PODER LEGISLATIVO

012	218	192	CALLE RUBÉN JARAMILLO	1.58
<b>FRANCISCO VILLA SECCIÓN B</b>				
012	219	193	ANDADOR IGNACIO MANUEL ALTAMIRANO	1.58
012	219	194	CALLE FRANCISCO I. MADERO	1.58
012	219	195	CALLE IGNACIO MANUEL ALTAMIRANO	1.58
012	219	196	CALLE RICARDO FLORES MAGÓN	1.58
012	219	197	CALLE SIN NOMBRE	1.58
<b>FRANCISCO VILLA SECCIÓN C</b>				
012	220	198	CALLE EMILIANO ZAPATA	1.58
012	220	199	CALLE SIN NOMBRE	1.58
<b>GALEANA</b>				
012	221	200	BOULEVARD VICENTE GUERRERO	12.50
012	221	201	CALLE 13 DE ABRIL	4.32
012	221	202	CALLE ANDRÉS DEL RIO	4.32
012	221	203	CALLE CERRADA DE VELADERO	4.32
012	221	204	CALLE CERRADA TECPÁN	4.32
012	221	205	CALLE COSTA GRANDE	4.32
012	221	206	CALLE LA GRANJA	4.32
012	221	207	CALLE LLANO GRANDE	4.32
012	221	208	CALLE MARISCAL GALEANA	4.32
012	221	209	CALLE PRIVADA ANDRÉS DEL RIO	4.32
012	221	210	CALLE PRIVADA JOSEFINA DÍAZ	4.32
012	221	211	CALLE PRIVADA LA ROQUETA	4.32
012	221	212	CALLE PROLONGACIÓN MARISCAL GALEANA	4.32
012	221	213	CALLE TECPÁN	4.32
012	221	214	CALLE TOMA DE OAXACA	4.32
012	221	215	CALLE VELADERO	4.32
012	221	216	CALLEJÓN DEL NIÑO	4.32
012	221	217	CALLEJÓN EL VELADERO	4.32
012	221	218	PASEO ALEJANDRO CERVANTES DELGADO	11.50

**GUADALUPE**



# PODER LEGISLATIVO

012	226	219	ANDADOR SIN NOMBRE	1.58
012	226	220	CALLE ÁLAMOS	2.16
012	226	221	CALLE SIN NOMBRE	2.16
<b>HACIENDITA AEROPUERTO</b>				
012	230	222	ANDADOR ACERO	4.32
012	230	223	ANDADOR ALUMINIO	4.32
012	230	224	ANDADOR AZUFRE	4.32
012	230	225	ANDADOR COBRE	4.32
012	230	226	ANDADOR LATÓN	4.32
012	230	227	ANDADOR PLATA	4.32
012	230	228	ANDADOR ZINC	4.32
012	230	229	AVENIDA DEL HIERRO	4.32
012	230	230	AVENIDA LLANO GRANDE	6.50
012	230	231	CALLE LLANO GRANDE	4.32
<b>HÉROES DE GUERRERO</b>				
012	237	232	ANDADOR SIN NOMBRE	1.58
012	237	233	AVENIDA ZIHUATANEJO	1.58
012	237	234	CALLE ACAPULCO	1.58
012	237	235	CALLE SAN FERNANDO	1.58
012	237	236	CALLE TIXTLA	1.58
012	237	237	CIRCUITO ÁNGEL ANDRACA	1.58
<b>HUACAPITA</b>				
012	239	238	ANDADOR AMATE	1.58
012	239	239	ANDADOR OCOTE	1.58
012	239	240	CALLE CAZAHUATE	1.73
012	239	241	CALLE HUAMÚCHIL	1.87
012	239	242	CALLE HUIZACHE	1.87
012	239	243	CALLE TEPEHUAJE	2.16
012	239	244	PASEO ALEJANDRO CERVANTES DELGADO	11.50
<b>IZCALLI</b>				
012	259	245	CALLE SIN NOMBRE	1.58
012	259	246	CALLEJÓN SIN NOMBRE	1.58



# PODER LEGISLATIVO

IZQUIAPA				
012	260	247	ANDADOR SIN NOMBRE	1.58
012	260	248	AVENIDA GONZALO ALARCÓN ADAME	1.95
012	260	249	BOULEVARD VICENTE GUERRERO	12.50
012	260	250	CALLE CARITINO MALDONADO PÉREZ	1.58
012	260	251	CALLE DARÍO ARRIETA	1.58
012	260	252	CALLE FRANCISCO VILLA	1.58
012	260	253	CALLE LA NORIA	1.58
012	260	254	CALLE SIN NOMBRE	1.58
012	260	255	CARRETERA CHILPANCINGO - CHICHIHUALCO	5.00
JOSÉ LÓPEZ PORTILLO				
012	274	256	BOULEVARD VICENTE GUERRERO	12.50
012	274	257	CALLE CALIFORNIA	3.30
012	274	258	CALLE SUR	3.30
LA CIÉNEGA				
012	287	259	AVENIDA LA LAGUNA	1.58
LA COLORADA				
012	291	260	ANDADOR SIN NOMBRE	1.58
012	291	261	BOULEVARD VICENTE GUERRERO	12.50
012	291	262	CALLE SIN NOMBRE	1.90
012	291	263	CAMINO VIEJO	1.90
012	291	264	CARRETERA CHILPANCINGO - CHICHIHUALCO	5.00
LA JOYA				
012	303	265	AVENIDA CIRCONIA	2.00
012	303	266	AVENIDA DIAMANTE	2.00
012	303	267	AVENIDA ESMERALDA	2.00
012	303	268	AVENIDA ZAFIRO	2.00
012	303	269	CALLE ÁGATA	1.58
012	303	270	CALLE AGUAMARINA	1.58
012	303	271	CALLE ALUMINIO	1.58
012	303	272	CALLE AMATISTA	1.58
012	303	273	CALLE ÁMBAR	1.58



## PODER LEGISLATIVO

012	303	274	CALLE BRONCE	1.58
012	303	275	CALLE COBALTO	1.58
012	303	276	CALLE COBRE	1.58
012	303	277	CALLE CORAL	1.58
012	303	278	CALLE CROMO	1.58
012	303	279	CALLE CUARZO	1.58
012	303	280	CALLE FLUORITA	1.58
012	303	281	CALLE JADE	1.58
012	303	282	CALLE NÍQUEL	1.58
012	303	283	CALLE OBSIDIANA	1.58
012	303	284	CALLE ÓNIX	1.58
012	303	285	CALLE ÓPALO	1.58
012	303	286	CALLE ORO	1.58
012	303	287	CALLE PERLA	1.58
012	303	288	CALLE PLATA	1.58
012	303	289	CALLE PLOMO	1.58
012	303	290	CALLE PROLONGACIÓN ORO	1.58
012	303	291	CALLE RUBÍ	1.58
012	303	292	CALLE TANZANITA	1.58
012	303	293	CALLE TOPACIO	1.58
012	303	294	CALLE TURQUESA	1.58
012	303	295	CALLE VANADIO	1.58
012	303	296	CALLE VENTURINA	1.58
<b>LA MARGARITA (SUBDIVISIÓN)</b>				
012	311	297	ANDADOR SIN NOMBRE	1.58
012	311	298	CALLE REPÚBLICA DEL SALVADOR	1.58
012	311	299	CALLE REPÚBLICA DOMINICANA	1.58
012	311	300	CALLE SIN NOMBRE	1.58
<b>LAS ÁGUILAS</b>				
012	326	301	AVENIDA RUÍZ SEÑOR	1.58
012	326	302	CALLE ÁGUILA REAL	1.58
012	326	303	CALLE ALONDRA	1.58



## PODER LEGISLATIVO

012	326	304	CALLE CALANDRIA	1.58
012	326	305	CALLE CANDELARIA	1.58
012	326	306	CALLE CARDENAL	1.58
012	326	307	CALLE CODORNIZ	1.58
012	326	308	CALLE COLIBRÍ	1.58
012	326	309	CALLE DIANA LAURA	1.58
012	326	310	CALLE FAISÁN	1.58
012	326	311	CALLE FLOR DE DALIA	1.58
012	326	312	CALLE GOLONDRINA	1.58
012	326	313	CALLE GUACAMAYA	1.58
012	326	314	CALLE GUADALUPE	1.58
012	326	315	CALLE HALCÓN	1.58
012	326	316	CALLE ISI DÁNAE	1.58
012	326	317	CALLE JILGUERO	1.58
012	326	318	CALLE NATIVIDAD	1.58
012	326	319	CALLE PALOMA	1.58
012	326	320	CALLE PAVORREAL	1.58
012	326	321	CALLE PELICANO	1.58
012	326	322	CALLE PERICO	1.58
012	326	323	CALLE QUETZAL	1.58
012	326	324	CALLE SANTA TERESA	1.58
012	326	325	CALLE TORTOLITA	1.58
012	326	326	CALLE TUCÁN	1.58
<b>LAS ESTRELLAS</b>				
012	331	327	ANDADOR CAPULINES	1.58
012	331	328	ANDADOR HILAMOS	1.58
012	331	329	ANDADOR JÚPITER	1.58
012	331	330	ANDADOR LUNA	1.58
012	331	331	ANDADOR ORIÓN	1.58
012	331	332	ANDADOR SATÉLITE	1.58
012	331	333	ANDADOR VÍA LÁCTEA	1.58
012	331	334	AVENIDA SOL	2.00





# PODER LEGISLATIVO

012	331	335	CALLE ACUARIO	1.58
012	331	336	CALLE MARTE	1.58
012	331	337	CALLE MERCURIO	1.58
<b>LEYES DE REFORMA AMPLIACIÓN</b>				
012	347	338	ANDADOR 2	1.58
012	347	339	ANDADOR 3	1.58
012	347	340	ANDADOR 5	1.58
012	347	341	CALLE 1	1.58
012	347	342	CALLE 4	1.58
012	347	343	CALLE CERRO DE LA VILLA	1.58
012	347	344	CALLE CERRO DE LAS ROSAS	1.58
012	347	345	CALLE CERRO DEL CALVARIO	1.58
012	347	346	CALLE CERRO DEL OLIVO	1.58
012	347	347	CALLE CERRO DEL TEPEYAC	1.58
012	347	348	CALLE CERRO GUADALUPANO	1.58
012	347	349	CALLE CERRO JUAN DIEGO	1.58
<b>LOMA BONITA</b>				
012	354	350	AVENIDA MIGUEL ALEMÁN	2.00
012	354	351	CALLE ANTONIO I. DELGADO	1.58
012	354	352	CALLE EDUARDO MENDOZA	1.58
012	354	353	CALLE EL MIRADOR	1.58
012	354	354	CALLE LA MIRA	1.58
<b>LOMAS DE CHAPULTEPEC</b>				
012	364	355	CALLE SIN NOMBRE	1.58
<b>LOMAS DE XOCOMULCO</b>				
012	371	356	BOULEVARD VICENTE GUERRERO	12.50
012	371	357	CALLE BAJA CALIFORNIA	3.30
012	371	358	CALLE CERRADA DE DURANGO	1.58
<b>LOMAS DEL PORVENIR</b>				
012	375	359	BOULEVARD VICENTE GUERRERO	12.50
012	375	360	CALLE CANADÁ	3.30
012	375	361	CALLE CUESTA	3.30



## PODER LEGISLATIVO

012	375	362	CALLE CUMBRE	1.58
012	375	363	CALLE FRANCISCO GONZÁLEZ BOCA NEGRA	1.58
012	375	364	CALLE PROLONGACIÓN MOISÉS GUEVARA	1.66
012	375	365	CALLE ROCA	1.87
<b>LUCIA ALCO CER DE FIGUEROA</b>				
012	405	366	ANDADOR AMBROSIO FIGUEROA	1.62
012	405	367	ANDADOR CAMINANDO	1.62
012	405	368	ANDADOR FRANCISCO FIGUEROA	1.62
012	405	369	ANDADOR GUERRERO	1.62
012	405	370	ANDADOR LUCIA ALCO CER	1.62
012	405	371	CALLE 28 DE FEBRERO	1.62
012	405	372	CALLE AMBROSIO FIGUEROA	1.62
012	405	373	CALLE ANDRÉS FIGUEROA	1.62
012	405	374	CALLE FRANCISCO FIGUEROA MATA	1.62
012	405	375	CALLE HUITZUCO	1.62
012	405	376	CALLE LUCIA ALCO CER DE FIGUEROA	1.62
012	405	377	CALLE ODILÓN FIGUEROA	1.62
012	405	378	CALLE REVOLUCIÓN DEL SUR	1.62
012	405	379	CALLE ROMUALDO FIGUEROA	1.62
012	405	380	CALLE RUBÉN FIGUEROA FIGUEROA	1.62
012	405	381	CALLE RUFO FIGUEROA	1.62
012	405	382	CALLE TEPECOACUILCO	1.62
<b>MARÍA DOLORES RIVERO DE AGUIRRE</b>				
012	414	383	ANDADOR AZUCENA	1.58
012	414	384	ANDADOR SIN NOMBRE	1.58
012	414	385	ANDADOR VIOLETA	1.58
012	414	386	CALLE AMAPOLA	1.58
012	414	387	CALLE GIRASOLES	1.58
012	414	388	CALLE ORQUÍDEAS	1.58
<b>NUEVO HORIZONTE PARA GUERRERO</b>				
012	435	389	CALLE ÁLAMOS	2.00
012	435	390	CALLE BUGAMBILIAS	2.00



## PODER LEGISLATIVO

012	435	391	CALLE CEDROS	2.00
012	435	392	CALLE FRESNO	2.00
012	435	393	CALLE JACARANDAS	2.00
012	435	394	CALLE LAUREL	2.00
012	435	395	CALLE PINOS	2.00
<b>OBRERA</b>				
012	440	396	ANDADOR LA FLORIDA	1.58
012	440	397	BOULEVARD VICENTE GUERRERO	12.50
012	440	398	CALLE 5 DE NOVIEMBRE	1.58
012	440	399	CALLE BARRANCA DEL CORO	1.58
012	440	400	CALLE CUITLÁHUAC	1.95
012	440	401	CALLE ENSENADA	1.58
012	440	402	CALLE FLORIDA	2.45
012	440	403	CALLE FRANCISCO GONZÁLEZ BOCANEGRA	1.58
012	440	404	CALLE FRANCISCO JAVIER CLAVIJERO	1.87
012	440	405	CALLE FRAY BARTOLOMÉ DE LAS CASAS	3.74
012	440	406	CALLE GUILLERMO PRIETO	2.16
012	440	407	CALLE JAIME NUNO	2.16
012	440	408	CALLE JUAN N. ÁLVAREZ	2.88
012	440	409	CALLE NETZAHUALCÓYOTL	1.73
012	440	410	CALLE PRIMERA DE MAYO	1.58
012	440	411	CALLE PRIVADA REYNA XÓCHITL	1.58
012	440	412	CALLE PROLONGACIÓN GUILLERMO PRIETO	2.45
012	440	413	CALLE PROLONGACIÓN MOISÉS GUEVARA	1.58
012	440	414	CALLE REYNA XÓCHITL	2.16
012	440	415	CALLE RICARDO FLORES MAGÓN	1.58
012	440	416	CALLE SANTA CRUZ	2.16
012	440	417	CALLE SOR JUANA INÉS DE LA CRUZ	2.16
012	440	418	CALLE XICOTÉNCATL	2.45
<b>OBRERA AMPLIACIÓN</b>				
012	441	419	ANDADOR DURAZNITO	1.58
012	441	420	ANDADOR EL FRIO	1.58



## PODER LEGISLATIVO

012	441	421	ANDADOR GIRASOL	1.58
012	441	422	ANDADOR LIMONCITO	1.58
012	441	423	ANDADOR SIN NOMBRE	1.58
012	441	424	CALLE ACCESO A LA CAPILLA SAN MARTÍN DE PORRES	1.58
012	441	425	CALLE EL GIRASOL	1.58
<b>OBRERA SECCIÓN A AMPLIACIÓN</b>				
012	442	426	ANDADOR SIN NOMBRE	1.58
012	442	427	CALLE SIN NOMBRE	1.58
<b>OCOZUAPA</b>				
012	445	428	ANDADOR SIN NOMBRE	1.58
012	445	429	CALLE DR. SAUL ALARCÓN ANDRACA	1.58
012	445	430	CALLE PRIMARIA	1.58
012	445	431	CALLE SECUNDARIA	1.58
012	445	432	CALLE SIN NOMBRE	1.58
<b>P.P.S.</b>				
012	451	433	ANDADOR SIN NOMBRE	1.58
012	451	434	AVENIDA MÉXICO	3.80
012	451	435	AVENIDA PRINCIPAL	3.80
012	451	436	CALLE AUSTRALIA	2.16
012	451	437	CALLE BENITO JUÁREZ	2.16
012	451	438	CALLE CHIAPAS	2.16
012	451	439	CALLE PROLONGACIÓN SIN NOMBRE	2.16
012	451	440	CALLE REPÚBLICA DE CUBA	2.16
012	451	441	CALLE REPÚBLICA DEL PERÚ	2.16
012	451	442	CALLE REPÚBLICA DEL SALVADOR	2.16
012	451	443	CALLE SIN NOMBRE	2.16

<b>SAN JUAN</b>				
012	524	444	ANDADOR SAN LUCAS	1.58
012	524	445	CALLE 1	1.95
012	524	446	CALLE 2	1.95
012	524	447	CALLE 3	1.95



## PODER LEGISLATIVO

012	524	448	CALLE 4	1.95
012	524	449	CALLE DURANGO	1.95
012	524	450	CALLE GALAXIA	1.95
012	524	451	CALLE GALILEA	1.95
012	524	452	CALLE MONTERREY	1.95
012	524	453	CALLE PUERTO VALLARTA	1.95
012	524	454	CALLE VERACRUZ	1.95
012	524	455	PASEO ALEJANDRO CERVANTES DELGADO	11.50
<b>SAN JUAN AMPLIACIÓN</b>				
012	525	456	CALLE SIN NOMBRE	1.95
012	525	457	CAMINO A AMOJILECA	1.95
<b>SAN RAFAEL NORTE AMPLIACIÓN</b>				
012	531	458	ANDADOR SIN NOMBRE	1.58
012	531	459	CALLE SIN NOMBRE	1.58
<b>SANTA CRUZ NORTE</b>				
012	535	460	ANDADOR ARENAL	1.58
012	535	461	ANDADOR DEPORTIVO	1.58
012	535	462	ANDADOR LAS VILLITAS	1.58
<b>SANTA FE</b>				
012	536	463	CALLE MAR DEL NORTE	1.58
012	536	464	CALLE SIN NOMBRE	1.58
<b>SEDUE</b>				
012	552	465	ANDADOR BIENES INMUEBLES	2.60
012	552	466	ANDADOR DESARROLLO URBANO	2.60
012	552	467	ANDADOR ECOLOGÍA	2.60
012	552	468	ANDADOR VIVIENDA	2.60
012	552	469	CALLE GABINO FRAGA	2.60
012	552	470	CALLE GUILLERMO CARRILLO ARENA	2.60
012	552	471	CALLE LUIS DONALDO COLOSIO MURRIETA	2.60
012	552	472	CALLE MANUEL CAMACHO SOLÍS	2.60
012	552	473	CALLE MARCELO JAVELLY GIRARD	2.60
012	552	474	CALLE PATRICIO CHIRINOS CALERO	2.60



## PODER LEGISLATIVO

012	552	475	CALLE SOLIDARIDAD	2.60
012	552	476	CALLE ZOFEMAT	2.60
<b>SEDUE AMPLIACIÓN (SUBDIVISIÓN)</b>				
012	553	477	ANDADOR SIN NOMBRE	2.60
012	553	478	CALLE SIN NOMBRE	2.60
012	553	479	CALLE SOLIDARIDAD	2.60
<b>SIGLO XXI</b>				
012	559	480	ANDADOR 1	2.60
012	559	481	ANDADOR 2	2.60
012	559	482	CALLE 1	2.60
012	559	483	CALLE 2	2.60
012	559	484	CALLE 3	2.60
012	559	485	CALLE 4	2.60
012	559	486	CALLE CERRADA 1	2.60
<b>SIMAPA</b>				
012	560	487	ANDADOR MAR NEGRO	2.60
012	560	488	CALLE MAR BÁLTICO	2.60
012	560	489	CALLE MAR CASPIO	2.60
012	560	490	CALLE MAR DEL NORTE	2.60
012	560	491	CALLE MAR EGEO	2.60
012	560	492	CALLE MAR MEDITERRÁNEO	2.60
012	560	493	CALLE MAR NEGRO	2.60
012	560	494	CALLE MAR ROJO	2.60
<b>TLALMECAT</b>				
012	596	495	ANDADOR CITLALI	1.58
012	596	496	ANDADOR CUHAMACATECO	1.58
012	596	497	ANDADOR TEPOCHCALLI	1.58
012	596	498	ANDADOR TLÁLOC	1.58
012	596	499	ANDADOR XÓCHITL	1.58
012	596	500	AVENIDA 21 DE SEPTIEMBRE	1.58
012	596	501	CALLE ALEJANDRO GARCÍA	1.58
012	596	502	CALLE JAZMÍN	1.58



## PODER LEGISLATIVO

012	596	503	CIRCUITO PRINCIPAL CUITLÁHUAC	1.58
<b>VALLE VERDE NORTE</b>				
012	632	504	CALLE EMILIANO ZAPATA	1.72
012	632	505	CALLE FRANCISCO I. MADERO	1.72
012	632	506	CALLE JOSÉ BALTAZAR	1.72
012	632	507	CALLE JOSÉ MA. MORELOS Y PAVÓN	1.72
012	632	508	CALLE NICOLÁS BRAVO	1.72
012	632	509	CALLE REY CUAUHTÉMOC	1.72
012	632	510	CALLE VICENTE GUERRERO	1.72
<b>VICTORIA</b>				
012	638	511	ANDADOR SIN NOMBRE	1.58
012	638	512	AVENIDA ANDRACA	2.16
012	638	513	CALLE 1	1.58
012	638	514	CALLE 10	1.58
012	638	515	CALLE 11	1.58
012	638	516	CALLE 12	1.58
012	638	517	CALLE 13	1.58
012	638	518	CALLE 14	1.58
012	638	519	CALLE 2	1.58
012	638	520	CALLE 3	1.58
012	638	521	CALLE 4	1.58
012	638	522	CALLE 5	1.58
012	638	523	CALLE 6	1.58
012	638	524	CALLE 7	1.58
012	638	525	CALLE 8	1.58
012	638	526	CALLE 9	1.58
012	638	527	CALLE MOCTEZUMA	1.58
012	638	528	CALLE PROLONGACIÓN 12	1.58
012	638	529	CALLE PROLONGACIÓN ANDRACA	1.58
012	638	530	CALLE PROLONGACIÓN MOCTEZUMA	1.58
<b>VILLA LAUREL</b>				
012	653	531	CALLE SIN NOMBRE	2.31



# PODER LEGISLATIVO

VILLAS SILVESTRES				
012	676	532	ANDADOR AMAPOLAS	2.31
012	676	533	ANDADOR BUGAMBILIAS	2.31
012	676	534	ANDADOR CLAVELES	2.31
012	676	535	ANDADOR CRISANTEMOS	2.31
012	676	536	ANDADOR GLADIOLAS	2.31
012	676	537	ANDADOR LILAS	2.31
012	676	538	ANDADOR LIRIOS	2.31
012	676	539	ANDADOR MARGARITAS	2.31
012	676	540	ANDADOR TULIPANES	2.31
012	676	541	CALLE SIN NOMBRE	2.31
VILLAS TLALMECA				
012	677	542	CALLE SIN NOMBRE	1.58
VILLAS TLALMECA AMPLIACIÓN				
012	678	543	CALLE SIN NOMBRE	1.58
VISTA HERMOSA				
012	681	544	BOULEVARD VICENTE GUERRERO	12.50
012	681	545	CALLE ÁLVARO OBREGÓN	4.17
012	681	546	CALLE ENCINO	4.17
012	681	547	CALLE JUAN N. ÁLVAREZ	4.17
012	681	548	CALLE LA PAROTA	4.17

## SECTOR CATASTRAL 013

No. DE CLAVE			NOMBRE DEL BARRIO, COLONIA Y/O FRACCIONAMIENTO	VALOR EN UMA's POR M <sup>2</sup>
SECTOR	COLONIA	CALLE		
SECTOR CATASTRAL 013				
10 DE ABRIL				
013	001	001	ANDADOR ALCATRAZ	1.58
013	001	002	ANDADOR ALELÍ	1.58
013	001	003	ANDADOR AMAPOLAS	1.58
013	001	004	ANDADOR AZUCENAS	1.58
013	001	005	ANDADOR BUGAMBILIAS	1.58





## PODER LEGISLATIVO

013	001	006	ANDADOR CLAVELES	1.58
013	001	007	ANDADOR CRISANTEMOS	1.58
013	001	008	ANDADOR DALIAS	1.58
013	001	009	ANDADOR GARDENIAS	1.58
013	001	010	ANDADOR GIRASOLES	1.58
013	001	011	ANDADOR GLADIOLAS	1.58
013	001	012	ANDADOR JACARANDAS	1.58
013	001	013	ANDADOR JAZMÍN	1.58
013	001	014	ANDADOR LIRIOS	1.58
013	001	015	ANDADOR MAGNOLIAS	1.58
013	001	016	ANDADOR MARGARITAS	1.58
013	001	017	ANDADOR NOCHE BUENA	1.58
013	001	018	ANDADOR ORQUÍDEAS	1.58
013	001	019	ANDADOR VIOLETAS	1.58
013	001	020	AVENIDA DE LAS ROSAS	1.58
013	001	021	CALLE TULIPANES	1.58
<b>5 DE ENERO</b>				
013	021	022	ANDADOR ATOYAC	1.58
013	021	023	ANDADOR CHILAPA	1.58
013	021	024	ANDADOR CIUDAD ALTAMIRANO	1.58
013	021	025	ANDADOR MARQUELIA	1.58
013	021	026	ANDADOR OMETEPEC	1.58
013	021	027	ANDADOR TIXTLA	1.58
013	021	028	CALLE ACAPULCO	1.58
013	021	029	CALLE ARCELIA	1.58
013	021	030	CALLE CERRADA DE ZIHUATANEJO	1.58
013	021	031	CALLE CHILPANCINGO	1.58
013	021	032	CALLE COYUCA	1.58
013	021	033	CALLE IGUALA	1.58
013	021	034	CALLE TAXCO	1.58
013	021	035	CALLE TECPÁN	1.58
013	021	036	CALLE ZIHUATANEJO	1.58



# PODER LEGISLATIVO

ALTA VISTA				
013	033	037	ANDADOR SIN NOMBRE	1.58
013	033	038	CALLE BARRANCA TECUANACLIA	1.58
013	033	039	CALLE PRINCIPAL	2.00
013	033	040	CALLE SIN NOMBRE	1.58
ANTONIO I. DELGADO				
013	041	041	ANDADOR LICENCIADO JOSÉ VASCONCELOS	1.95
013	041	042	ANDADOR MARÍA MONTESSORI	1.95
013	041	043	ANDADOR RAFAEL RAMÍREZ	1.95
013	041	044	AVENIDA DEL MAESTRO	1.95
013	041	045	CALLE GABRIELA MISTRAL	1.95
013	041	046	CALLE ISIDRO BURGOS	1.95
013	041	047	CALLE MOISÉS SÁENZ	1.95
013	041	048	CALLE SIN NOMBRE	1.95
C.N.O.P. SECCIÓN C				
013	086	049	ANDADOR ALBATROS	2.00
013	086	050	ANDADOR ALCÓN	2.00
013	086	051	ANDADOR ALONDRA	2.00
013	086	052	ANDADOR CÁRDENAS	2.00
013	086	053	ANDADOR CISNE	2.00
013	086	054	ANDADOR COLIBRÍ	2.00
013	086	055	ANDADOR FAISÁN DORADO	2.00
013	086	056	ANDADOR GRAN AVE DEL SOL	2.00
013	086	057	ANDADOR QUETZAL	2.00
013	086	058	ANDADOR RUISEÑOR	2.00
013	086	059	ANDADOR SIN NOMBRE	2.00
013	086	060	CALLE ÁGUILA IMPERIAL	2.50
013	086	061	CALLE CARITINO MALDONADO	2.50
013	086	062	CALLE CÓNDOR	2.50
013	086	063	CALLE GRAN AVE DEL SOL	2.50
013	086	064	CALLE MARGARITA ADAME	2.50
013	086	065	CALLE PRIMAVERA	2.50



# PODER LEGISLATIVO

013	086	066	CALLE PRINCIPAL	3.00
013	086	067	CALLE QUETZAL	2.50
013	086	068	CALLE SIN NOMBRE	1.58
<b>CENTRO</b>				
013	101	069	AVENIDA BENITO JUÁREZ	10.37
013	101	070	AVENIDA VICENTE GUERRERO	10.37
013	101	071	CALLE EUCARIA APREZA	5.04
013	101	072	CALLE HEROICO COLEGIO MILITAR	6.48
013	101	073	CALLE MARIANO ABASOLO	8.64
013	101	074	CALLE PROLONGACIÓN 5 DE MAYO	8.64
013	101	075	CALLE PROLONGACIÓN MARIANO ABASOLO	8.64
<b>CHUCHULULUYA</b>				
013	106	076	ANDADOR SIN NOMBRE	1.58
013	106	077	CALLE CERRADA DE INSURGENTES	1.58
013	106	078	CALLE GORRIÓN	1.58
<b>COLINAS DEL VALLE</b>				
013	114	079	ANDADOR 1	2.00
013	114	080	ANDADOR 10	2.00
013	114	081	ANDADOR 11	2.00
013	114	082	ANDADOR 13	2.00
013	114	083	ANDADOR 2	2.00
013	114	084	ANDADOR 3	2.00
013	114	085	ANDADOR 4	2.00
013	114	086	ANDADOR 5	2.00
013	114	087	ANDADOR 6	2.00
013	114	088	ANDADOR 7	2.00
013	114	089	ANDADOR 8	2.00
013	114	090	ANDADOR 9	2.00
013	114	091	AVENIDA JOSÉ FRANCISCO RUÍZ MASSIEU	3.00
013	114	092	AVENIDA LUIS DONALDO COLOSIO	3.00
<b>DIRECCIÓN NACIONAL DE CAMINOS</b>				
013	143	093	AVENIDA 17 DE OCTUBRE	5.04



# PODER LEGISLATIVO

013	143	094	AVENIDA INGENIERO ARTURO MARTÍNEZ ALVARADEJO	5.04
013	143	095	AVENIDA INSURGENTES	11.50
013	143	096	AVENIDA ROBERTO NÁJERA ABARCA	5.47
013	143	097	CALLE PROLONGACIÓN 5 DE MAYO	8.64
013	143	098	CALLE PROLONGACIÓN MARIANO ABASOLO	8.64
<b>DIRECCIÓN NACIONAL DE CAMINOS AMPLIACIÓN</b>				
013	144	099	AVENIDA INGENIERO ARTURO MARTÍNEZ ALVARADEJO	5.04
013	144	100	AVENIDA ROBERTO NÁJERA ABARCA	5.47
013	144	101	CALLE INGENIERO DAVID SANTILLÁN	4.00
013	144	102	CALLE INGENIERO FRANCISCO APONTE	4.00
013	144	103	CALLE INGENIERO RICARDO HEREDIA ÁLVAREZ	4.00
<b>EL POLVORÍN</b>				
013	183	104	ANDADOR SIN NOMBRE	1.58
013	183	105	CALLE SIN NOMBRE	1.58
<b>EL POLVORÍN SECCIÓN B</b>				
013	184	106	ANDADOR BRASIL	1.58
013	184	107	ANDADOR CUBA	1.58
013	184	108	CALLE ARGENTINA	1.58
013	184	109	CALLE BOLIVIA	1.58
013	184	110	CALLE BRASIL	1.58
013	184	111	CALLE CANADÁ	1.58
013	184	112	CALLE CUBA	1.58
013	184	113	CALLE ECUADOR	1.58
013	184	114	CALLE GUATEMALA	1.58
013	184	115	CALLE HAITÍ	1.58
013	184	116	CALLE HONDURAS	1.58
013	184	117	CALLE PANAMÁ	1.58
013	184	118	CALLE PERÚ	1.58
013	184	119	CALLE PROLONGACIÓN MÉXICO	1.58
<b>ELÍAS NAIME NEMER</b>				
013	196	120	ANDADOR 1	2.00
013	196	121	ANDADOR 2	2.00



## PODER LEGISLATIVO

013	196	122	ANDADOR 3	2.00
013	196	123	ANDADOR 4	2.00
013	196	124	ANDADOR 5	2.00
013	196	125	ANDADOR 6	2.00
013	196	126	ANDADOR 7	2.00
013	196	127	ANDADOR VIOLETAS	2.30
013	196	128	CALLE ADOLFO REYES	2.30
013	196	129	CALLE DE LA ROSA	2.30
013	196	130	CALLE SIN NOMBRE	2.30
013	196	131	CALLE VIOLETAS	2.30
<b>ERMITA</b>				
013	200	132	AVENIDA AMOR	2.30
013	200	133	CALLE AMISTAD	1.58
013	200	134	CALLE ESPERANZA	1.58
013	200	135	CALLE ESPIRITUALIDAD	1.58
013	200	136	CALLE FE	1.58
013	200	137	CALLE GENEROSIDAD	1.58
013	200	138	CALLE HERMANDAD	1.58
013	200	139	CALLE HONESTIDAD	1.58
013	200	140	CALLE HUMILDAD	1.58
013	200	141	CALLE JUSTICIA	1.58
013	200	142	CALLE LA PAZ	1.58
013	200	143	CALLE LIBERTAD	1.58
013	200	144	CALLE MORALIDAD	1.58
013	200	145	CALLE PERDÓN	1.58
013	200	146	CALLE PIEDAD	1.58
013	200	147	CALLE SABIDURÍA	1.58
013	200	148	CALLE SANTIDAD	1.58
013	200	149	CIRCUITO BONDAD	2.00
013	200	150	CIRCUITO IGUALDAD	2.00
013	200	151	CIRCUITO LEALTAD	2.00
013	200	152	CIRCUITO SENSATEZ	2.00



# PODER LEGISLATIVO

013	200	153	CIRCUITO SINCERIDAD	2.00
013	200	154	CIRCUITO TRANQUILIDAD	2.00
<b>HUAXCORRAL</b>				
013	240	155	ANDADOR ORIENTE	1.58
013	240	156	ANDADOR PONIENTE	1.58
013	240	157	ANDADOR SUR	1.58
013	240	158	BOULEVARD VICENTE GUERRERO	12.50
013	240	159	CALLE CAMINO	1.58
013	240	160	CALLE PÚBLICA	1.58
<b>LA LAGUNA (SUBDIVISIÓN)</b>				
013	308	161	CALLE SIN NOMBRE	1.58
<b>LAS MARGARITAS 1A. SECCIÓN</b>				
013	336	162	AVENIDA INSURGENTES	11.50
013	336	163	CALLE AMATISTA	5.47
013	336	164	CALLE JADE	5.47
013	336	165	CALLE OBSIDIANA	5.47
<b>LAS MARGARITAS 2A. SECCIÓN</b>				
013	337	166	CALLE CERRADA DE OBSIDIANA	5.47
013	337	167	CALLE JADE	5.47
<b>LOMA DE CHILPANCINGO</b>				
013	356	168	ANDADOR AGUSTÍN MELGAR	1.58
013	356	169	ANDADOR JOSÉ MARÍA MORELOS Y PAVÓN	1.58
013	356	170	ANDADOR JUAN ÁLVAREZ	1.58
013	356	171	ANDADOR JUAN ESCUTIA	1.58
013	356	172	ANDADOR NICOLÁS BRAVO	1.58
013	356	173	ANDADOR VICENTE GUERRERO	1.58
013	356	174	AVENIDA HÉROES DE MÉXICO	1.58
013	356	175	CALLE JOSEFA ORTIZ DE DOMÍNGUEZ	1.58
013	356	176	CALLE JUAN DE LA BARRERA	1.58
013	356	177	CALLE JUAN ESCUTIA	1.58
013	356	178	CALLE MIGUEL HIDALGO	1.58
<b>LOMAS VERDES</b>				



# PODER LEGISLATIVO

013	378	179	ANDADOR EUCALIPTOS	1.58
013	378	180	ANDADOR SIN NOMBRE	1.58
013	378	181	CALLE ÁLAMOS	1.58
013	378	182	CALLE ENCARNACIÓN HERNÁNDEZ	1.72
013	378	183	CALLE LOS CEDROS	1.58
013	378	184	CALLE LOS PINOS	1.58
013	378	185	CALLE SIN NOMBRE	1.58
<b>LOS POLVORINES</b>				
013	395	186	ANDADOR SIN NOMBRE	1.58
013	395	187	CALLE A	1.58
013	395	188	CALLE B	1.58
013	395	189	CALLE DE LAS FLORES	1.73
013	395	190	CALLE DE LAS FLORES A	1.58
013	395	191	CALLE SIN NOMBRE	1.58

<b>MOCTEZUMA</b>				
013	422	192	CALLE DEL AMATITO	2.45
013	422	193	CALLE EUTIMIO PINZÓN	2.45
013	422	194	CALLE JOSÉ AZUETA	2.88
013	422	195	CALLE JUAN ALDAMA	2.88
013	422	196	CALLE MARIANO MATAMOROS	8.64
013	422	197	CALLE PROLONGACIÓN CUAUHTÉMOC	8.64
013	422	198	CALLE XICOTÉNCATL	2.45
<b>NUEVO HORIZONTE</b>				
013	434	199	ANDADOR SIN NOMBRE	1.58
<b>RUFFO FIGUEROA FIGUEROA</b>				
013	511	200	ANDADOR SECRETARÍA DE AGRICULTURA Y GANADERÍA	4.17
013	511	201	ANDADOR SECRETARÍA DE EDUCACIÓN PÚBLICA	4.17
013	511	202	ANDADOR SECRETARÍA DE HACIENDA Y CRÉDITO PÚBLICO	4.17
013	511	203	ANDADOR SECRETARÍA DE INDUSTRIA Y COMERCIO	4.17
013	511	204	ANDADOR SECRETARÍA DE LA REFORMA AGRARIA	4.17
013	511	205	ANDADOR SECRETARÍA DE SALUBRIDAD Y ASISTENCIA	4.17



## PODER LEGISLATIVO

013	511	206	ANDADOR SECRETARÍA DE TURISMO	4.17
013	511	207	ANDADOR SIN NOMBRE	4.17
013	511	208	AVENIDA INSURGENTES	11.50
013	511	209	CALLE ISSTE	5.47
013	511	210	CALLE MARIANO ABASOLO	8.64
013	511	211	CALLE SECRETARÍA DE COMUNICACIONES Y TRANSPORTES	4.17
013	511	212	CALLE SECRETARÍA DE OBRAS PUBLICAS	4.17
013	511	213	CALLE SECRETARÍA DE RECURSOS HIDRÁULICOS	4.17
<b>SAN JOSÉ</b>				
013	522	214	ANDADOR SIN NOMBRE	1.58
013	522	215	CALLE INDUSTRIAL	1.73
013	522	216	CALLE SIN NOMBRE	1.58
<b>SANTA ROSA</b>				
013	541	217	AVENIDA INSURGENTES	11.50
013	541	218	CALLE AZUCENAS	5.47
013	541	219	CALLE DE LAS ROSAS	5.47
013	541	220	CALLE GARDENIAS	5.76
013	541	221	CALLE GLADIOLAS	5.47
013	541	222	CALLE JAZMINES	5.47
013	541	223	CALLE NARDOS	5.47
013	541	224	CALLE ORQUÍDEAS	5.47
013	541	225	CALLE VIOLETAS	5.47
<b>STTAISUAG</b>				
013	564	226	ANDADOR SIN NOMBRE	1.80
013	564	227	CALLE JOSEFA ORTIZ DE DOMÍNGUEZ	2.00
013	564	228	CALLE PRIVADA DE INSURGENTES	2.50
013	564	229	CALLE SIN NOMBRE	2.00
013	564	230	CALLE VICENTE GUERRERO	2.00
<b>TIMOTLAN</b>				
013	590	231	ANDADOR SIN NOMBRE	1.58
013	590	232	CALLE SIN NOMBRE	1.58
013	590	233	CALLEJÓN SIN NOMBRE	1.58





# PODER LEGISLATIVO

VICENTE GUERRERO				
013	634	234	CALLE AMATITO	2.88
013	634	235	CALLE BARRANCA JALAHUATZINGO	2.88
013	634	236	CALLE CERRADA DE AMATITO	2.88
013	634	237	CALLE CERRADA DE OMILTEMI	2.88
013	634	238	CALLE EJIDO	2.88
013	634	239	CALLE EUTIMIO PINZÓN	2.88
013	634	240	CALLE HERNÁN CORTÉS	2.88
013	634	241	CALLE HEROICO COLEGIO MILITAR	6.48
013	634	242	CALLE LEONARDO BRAVO	2.88
013	634	243	CALLE MARIANO MATAMOROS	8.64
013	634	244	CALLE MÁRTIRES DEL 30 DE DICIEMBRE	2.88
013	634	245	CALLE OMILTEMI	2.88
013	634	246	CALLE PROLONGACIÓN 5 DE MAYO	8.64
013	634	247	CALLE PROLONGACIÓN CUAUHTÉMOC	8.64
013	634	248	CALLE PROLONGACIÓN LEONA VICARIO	2.88
013	634	249	CALLE RÍO DE JANEIRO	2.88
013	634	250	CALLE SIMÓN BOLÍVAR	2.88
013	634	251	CALLE UNIÓN Y PROGRESO	2.88
ZOZOCPA O CALAVERAS				
013	692	252	CALLE CERRADA DE LA PEÑA	1.58
013	692	253	CALLE CERRADA DEL PEÑÓN	1.58
013	692	254	CALLE CUMBRE FRACCIÓN I	1.58
013	692	255	CALLE CUMBRE FRACCIÓN IV	1.58

## SECTOR CATASTRAL 014

No. DE CLAVE			NOMBRE DEL BARRIO, COLONIA Y/O FRACCIONAMIENTO	VALOR EN UMA's POR M2
SECTOR	COLONIA	CALLE	NOMBRE DE VIALIDAD	
<b>SECTOR CATASTRAL 014</b>				
<b>AHUIYUCO</b>				
014	029	001	ANDADOR PIEDRA ÁGATA	1.58
014	029	002	ANDADOR PIEDRA AZUL	1.58



## PODER LEGISLATIVO

014	029	003	ANDADOR PIEDRA CALIZA	1.58
014	029	004	ANDADOR PIEDRA CUARZO RUTILADO	1.58
014	029	005	ANDADOR PIEDRA DE AZABACHE	1.58
014	029	006	ANDADOR PIEDRA DEL CUARZO	1.58
014	029	007	ANDADOR PIEDRA DEL TOPACIO	1.58
014	029	008	ANDADOR PIEDRA GRANATE	1.58
014	029	009	ANDADOR PIEDRA GRANDE	1.58
014	029	010	ANDADOR PIEDRA JASPE VERDE	1.58
014	029	011	ANDADOR PIEDRA LA CORNALINA	1.58
014	029	012	ANDADOR PIEDRA LA KUNZITA	1.58
014	029	013	ANDADOR PIEDRA LA MALAQUITA	1.58
014	029	014	ANDADOR PIEDRA LA RODONITA	1.58
014	029	015	ANDADOR PIEDRA LAPISLÁZULI	1.58
014	029	016	ANDADOR PIEDRA LOS TEPETATES	1.58
014	029	017	ANDADOR PIEDRA RODOCROSITA	1.58
014	029	018	CALLE AGUA MARINA	1.58
014	029	019	CALLE PIEDRA DE JASPE	1.58
014	029	020	CALLE PIEDRA DE TOPACIO	1.58
014	029	021	CALLE PIEDRA DEL CORAL	1.58
014	029	022	CALLE PIEDRA DEL RUBÍ	1.58
014	029	023	CALLE PIEDRA DEL ZAFIRO NEGRO	1.58
014	029	024	CALLE PIEDRA DIAMANTE	1.58
014	029	025	CALLE PIEDRA GARRA DE TIGRE	1.58
014	029	026	CALLE PIEDRA JASPE ROJO	1.58
014	029	027	CALLE PIEDRA LA ALEJANDRITA	1.58
014	029	028	CALLE PIEDRA LA ESMERALDA	1.58
014	029	029	CALLE PIEDRA OJO DE TIGRE	1.58
014	029	030	CALLE PIEDRA ZAFIRO	1.58
014	029	031	CALLE SIN NOMBRE	1.58

<b>ALIANZA POPULAR</b>				
014	031	032	ANDADOR SIN NOMBRE	1.58



# PODER LEGISLATIVO

014	031	033	CALLE CERRADA DE LA PAZ	1.58
014	031	034	CALLE CERRADA HÉROES DE GUERRERO	1.58
014	031	035	CALLE CERRADA HEROICO COLEGIO MILITAR	2.50
014	031	036	CALLE CERRADA MOCTEZUMA	1.58
014	031	037	CALLE DEL PARAÍSO	1.58
014	031	038	CALLE HEROICO COLEGIO MILITAR	4.17
014	031	039	CALLE PROLONGACIÓN HEROICO COLEGIO MILITAR	4.17
014	031	040	LIBRAMIENTO CHILPANCINGO - TIXTLA	9.00
<b>ATLITENCO</b>				
014	049	041	ANDADOR 27 DE OCTUBRE	1.58
014	049	042	ANDADOR HÉROES	1.58
014	049	043	ANDADOR NORTE	1.58
014	049	044	ANDADOR PROGRESO	1.58
014	049	045	CALLE UNIDAD POPULAR	1.58
<b>BOSQUES DEL ORIENTE</b>				
014	072	046	AVENIDA JACARANDAS	1.58
014	072	047	AVENIDA OMBÚ	1.58
014	072	048	AVENIDA PALMAS	1.58
014	072	049	CALLE AGUACATE	1.58
014	072	050	CALLE ÁLAMOS	1.58
014	072	051	CALLE ARRAYAN	1.58
014	072	052	CALLE AYACAHUITE	1.58
014	072	053	CALLE BUGAMBILIAS	1.58
014	072	054	CALLE CAPULÍN	1.58
014	072	055	CALLE CEDROS	1.58
014	072	056	CALLE CEIBA	1.58
014	072	057	CALLE CERRADA DE ÁLAMOS	1.58
014	072	058	CALLE CERRADA DE CEDROS	1.58
014	072	059	CALLE CERRADA DE EUCALIPTOS	1.58
014	072	060	CALLE CIPRÉS	1.58
014	072	061	CALLE CIRUELO	1.58
014	072	062	CALLE COPAL	1.58



## PODER LEGISLATIVO

014	072	063	CALLE DURAZNO	1.58
014	072	064	CALLE EUCALIPTOS	1.58
014	072	065	CALLE FRESNO	1.58
014	072	066	CALLE GUAYABO	1.58
014	072	067	CALLE MANGO	1.58
014	072	068	CALLE MÍSPERO	1.58
014	072	069	CALLE NANCHES	1.58
014	072	070	CALLE NARANJO	1.58
014	072	071	CALLE NOPAL	1.58
014	072	072	CALLE ROBLES	1.58
014	072	073	CALLE TAMARINDOS	1.58
014	072	074	CALLE TORONJA	1.58
<b>C.N.O.P. SECCIÓN A</b>				
014	083	075	ANDADOR LAUREL	2.00
014	083	076	CALLE 13 DE MARZO	2.50
014	083	077	CALLE 30 DE DICIEMBRE	2.50
014	083	078	CALLE ALBERTO VÁZQUEZ DEL MERCADO	2.50
014	083	079	CALLE ANTONIO BERNAL CARRETO	2.50
014	083	080	CALLE CARLOS RIVA PALACIO	2.50
014	083	081	CALLE CERRADA 13 DE MARZO	2.50
014	083	082	CALLE HUMBERTO LUGO GIL	2.50
014	083	083	CALLE JOSÉ CASTAÑÓN REYNOSO	2.50
014	083	084	CALLE JOSÉ DE LAS FUENTES RODRÍGUEZ	2.50
014	083	085	CALLE PRIMERA CERRADA DE 13 DE MARZO	2.50
014	083	086	CALLE SECTOR POPULAR	2.50
<b>C.N.O.P. SECCIÓN B</b>				
014	084	087	ANDADOR JOSÉ DE LAS FUENTES	2.00
014	084	088	ANDADOR SIN NOMBRE	2.00
014	084	089	CALLE ALFONSO MARTÍNEZ	2.50
014	084	090	CALLE DAVID GUSTAVO	2.50
014	084	091	CALLE DR. RIVA PALACIO	2.50
014	084	092	CALLE FERNANDO LÓPEZ	2.50



# PODER LEGISLATIVO

014	084	093	CALLE GENERAL ANTONIO NAVA	2.50
014	084	094	CALLE JOSÉ DE LAS FUENTES	2.50
014	084	095	CALLE JULIO BOBADILLA	2.50
014	084	096	CALLE LUIS VÁZQUEZ	2.50
014	084	097	CALLE PROFESOR CARITINO MALDONADO	2.50

C.N.O.P. SECCIÓN B AMPLIACIÓN				
014	085	098	ANDADOR SIN NOMBRE	2.00
014	085	099	CALLE GENERAL ANTONIO NAVA	3.00
014	085	100	CALLE PROLONGACIÓN CARITINO MALDONADO	2.50
014	085	101	CALLE PROLONGACIÓN LUIS VÁZQUEZ	2.50

C.N.O.P. SECCIÓN C AMPLIACIÓN				
014	087	102	ANDADOR ALBATROS	2.00
014	087	103	ANDADOR GRAN AVE DEL SOL	2.00
014	087	104	ANDADOR QUETZAL	2.00
014	087	105	ANDADOR RUISEÑOR	2.00
014	087	106	ANDADOR SIN NOMBRE	2.00
014	087	107	CALLE CARITINO MALDONADO	2.50
014	087	108	CALLE GRAN AVE DEL SOL	2.50
014	087	109	CALLE PRINCIPAL	3.00
014	087	110	CALLE SIN NOMBRE	2.50

COLINAS DEL SUR				
014	112	111	BOULEVARD HORTENSIA	2.45
014	112	112	CIRCUITO POETAS	2.16
014	112	113	CALLE PRIVADA CARLOS G. GÓMEZ	2.16

COLINAS DEL SUR SECCIÓN II				
014	113	114	CALLE SIN NOMBRE	1.58

EFRÉN DÍAZ BONILLA				
014	154	115	CALLE SIN NOMBRE	1.58

EL CAPULÍN				
014	159	116	CALLE SIN NOMBRE	1.58

FLORIDA				
---------	--	--	--	--



# PODER LEGISLATIVO

014	209	117	ANDADOR 1	1.58
014	209	118	ANDADOR 2	1.58
014	209	119	CALLE PRINCIPAL	1.58
<b>FLORIDA AMPLIACIÓN</b>				
014	211	120	ANDADOR LOS GERANIOS	1.58
014	211	121	CALLE PROLONGACIÓN BUGAMBILIAS	1.58
<b>GUERRERO</b>				
014	228	122	CALLE MÁRTIRES DEL 30 DE DICIEMBRE	2.88
014	228	123	CALLE PRIVADA DE SIMÓN BOLÍVAR	2.88
014	228	124	CALLE PROLONGACIÓN LEONA VICARIO	2.88
014	228	125	CALLE SIMÓN BOLÍVAR	2.88
014	228	126	CALLE UNIÓN Y PROGRESO	2.88
<b>IGNACIO MANUEL ALTAMIRANO 1A. SECCIÓN</b>				
014	248	127	CALLE SIN NOMBRE	2.16
014	248	128	ANDADOR SIN NOMBRE	1.58
<b>IGNACIO MANUEL ALTAMIRANO 2A. SECCIÓN</b>				
014	249	129	ANDADOR SIN NOMBRE	1.58
014	249	130	CALLE BENITO JUÁREZ	2.16
014	249	131	CALLE SIN NOMBRE	2.16
<b>IGNACIO MANUEL ALTAMIRANO 3A. SECCIÓN</b>				
014	250	132	CALLE SIN NOMBRE	2.16
014	250	133	ANDADOR SIN NOMBRE	1.58
<b>JARDÍN LOS PINOS</b>				
014	264	134	ANDADOR LOS PINOS	1.58
014	264	135	ANDADOR LOS TABACHINES	1.58
014	264	136	CALLE ÁLAMOS	1.58
014	264	137	CALLE CERRADA MÁRTIRES DEL 30 DE DICIEMBRE	1.58
014	264	138	CALLE FORTÍN DE LAS FLORES	1.58
014	264	139	CALLE PROLONGACIÓN MÁRTIRES DEL 30 DE DICIEMBRE	1.58
<b>JARDINES DEL ORIENTE</b>				
014	270	140	CALLE SIN NOMBRE	1.58
<b>JOSÉ MARÍA PINO SUÁREZ</b>				



# PODER LEGISLATIVO

014	276	141	ANDADOR 22 DE FEBRERO	1.58
014	276	142	ANDADOR 8 DE SEPTIEMBRE	1.58
014	276	143	ANDADOR VICEPRESIDENTE	1.58
014	276	144	CALLE DECENA TRÁGICA	1.58
014	276	145	CALLE M. STIRLING	1.58
014	276	146	CALLE REVOLUCIÓN	1.58
014	276	147	CALLE TABASCO	1.58
014	276	148	CALLE TENOSIQUE	1.58
<b>JUQUILA ORIENTE</b>				
014	281	149	CALLE SIN NOMBRE	1.58
<b>LA FLORESTA</b>				
014	295	150	ANDADOR LA CORDILLERA	1.58
014	295	151	CALLE SIERRA MADRE DEL SUR	1.58

<b>LAS PILITAS</b>				
014	339	152	ANDADOR DÁTIL	1.58
014	339	153	ANDADOR EL CEDRO	1.58
014	339	154	ANDADOR EL FRESNO	1.58
014	339	155	ANDADOR EL PINO	1.58
014	339	156	ANDADOR ENCINO	1.58
014	339	157	ANDADOR HUITECO	1.58
014	339	158	ANDADOR SAUCE	1.58
014	339	159	AVENIDA LAS ABEDULES	1.58
<b>LAS PILITAS (SUBDIVISIÓN)</b>				
014	340	160	ANDADOR SIN NOMBRE	1.58
014	340	161	CALLE PRINCIPAL	1.58
014	340	162	CALLE SIN NOMBRE	1.58
014	340	163	CARRETERA A HUITECO	1.58
<b>LEONARDO BRAVO</b>				
014	346	164	AVENIDA GRAL. NICOLÁS BRAVO	1.58
014	346	165	CALLE 1	1.58
014	346	166	CALLE 2	1.58



# PODER LEGISLATIVO

014	346	167	CALLE 3	1.58
<b>MOCTEZUMA</b>				
014	422	168	CALLE XICOTÉNCATL	2.16
<b>MOISÉS CASTILLO</b>				
014	424	169	CALLE SIN NOMBRE	1.58
<b>P.R.T.</b>				
014	456	170	CALLE SIN NOMBRE	1.58
<b>P.R.T. AMPLIACIÓN</b>				
014	457	171	CALLE SIN NOMBRE	1.58
<b>PINO SUÁREZ AMPLIACIÓN</b>				
014	471	172	CALLE SIN NOMBRE	1.58
<b>RICARDO FLORES MAGÓN</b>				
014	496	173	ANDADOR AMAPOLAS	1.58
014	496	174	ANDADOR CLAVELES	1.58
014	496	175	ANDADOR JAZMÍN	1.58
014	496	176	ANDADOR LAS ADELAS	1.58
014	496	177	ANDADOR LAS AZUCENAS	1.58
014	496	178	ANDADOR LAS DALIAS	1.58
014	496	179	ANDADOR LAS GLADIOLAS	1.58
014	496	180	ANDADOR LAS JACARANDAS	1.58
014	496	181	ANDADOR LAS MARGARITAS	1.58
014	496	182	ANDADOR LAS ORQUÍDEAS	1.58
014	496	183	ANDADOR LAS VIOLETAS	1.58
014	496	184	ANDADOR LOS CRISANTEMOS	1.58
014	496	185	ANDADOR LOS LIRIOS	1.58
014	496	186	ANDADOR NOCHEBUENA	1.58
014	496	187	CALLE LAS ROSAS	1.58
014	496	188	CALLE LOS LIRIOS	1.58
<b>TIERRA Y LIBERTAD</b>				
014	589	189	CALLE BENITO JUÁREZ	1.58
014	589	190	CALLE EMILIANO ZAPATA	1.58
014	589	191	CALLE FRANCISCO I. MADERO	1.58





## PODER LEGISLATIVO

014	589	192	CALLE IGNACIO ZARAGOZA	1.58
014	589	193	CALLE JOSÉ MA. MORELOS Y PAVÓN	1.58
014	589	194	CALLE LÁZARO CÁRDENAS	1.58
014	589	195	CALLE NICOLÁS BRAVO	1.58
014	589	196	CALLE UNIDAD POPULAR	1.73
014	589	197	CALLE VICENTE GUERRERO	1.58
<b>VISTA ALEGRE</b>				
014	680	198	CALLE ATALAYA	1.58
014	680	199	CALLE CERRADA DEL MIRADOR	1.58
014	680	200	CALLE DEL MIRADOR	1.58
014	680	201	CALLE DEL VIGÍA	1.58
014	680	202	CALLE FORTÍN DE LAS FLORES	1.58
014	680	203	CALLE OBSERVATORIO	1.58
014	680	204	CALLEJÓN OBSERVATORIO	1.58

### SECTOR CATASTRAL 015

No. DE CLAVE			NOMBRE DEL BARRIO, COLONIA Y/O FRACCIONAMIENTO	VALOR EN UMA's POR M <sup>2</sup>
SECTOR	COLONIA	CALLE	NOMBRE DE VIALIDAD	
<b>SECTOR CATASTRAL 015</b>				
<b>20 DE NOVIEMBRE</b>				
015	014	001	AVENIDA FRANCISCO I. MADERO	5.76
015	014	002	CALLE AMBROSIO FIGUEROA	3.59
015	014	003	CALLE EUCARIA APREZA	4.32
015	014	004	CALLE GENERAL ÁLVARO OBREGÓN	4.32
015	014	005	CALLE GENERAL ANDRÉS FIGUEROA	4.32
015	014	006	CALLE GENERAL ANTONIO A. GUERRERO	3.59
015	014	007	CALLE GENERAL ANTONIO VILLAREAL	4.32
015	014	008	CALLE GENERAL EMILIANO ZAPATA	4.32
015	014	009	CALLE GENERAL ENCARNACIÓN DÍAZ	3.59
015	014	010	CALLE GENERAL FRANCISCO VILLA	3.59
015	014	011	CALLE GENERAL HELIODORO CASTILLO	4.32
015	014	012	CALLE GENERAL JESÚS H. SALGADO	4.17



## PODER LEGISLATIVO

015	014	013	CALLE GENERAL JULIÁN BLANCO	3.59
015	014	014	CALLE GENERAL RÓMULO FIGUEROA	4.32
015	014	015	CALLE GENERAL VENUSTIANO CARRANZA	4.97
<b>AGUACATITLAN</b>				
015	028	016	CALLE SIN NOMBRE	1.58
<b>AURORA</b>				
015	052	017	ANDADOR SIN NOMBRE	2.72
015	052	018	CALLE EMILIANO ZAPATA	4.32
015	052	019	CALLE GENERAL AMBROSIO FIGUEROA	3.59
015	052	020	CALLE GENERAL ENCARNACIÓN DÍAZ	3.59
015	052	021	CALLE GENERAL RÓMULO FIGUEROA	4.32
<b>BALCONES DE TEPANGO</b>				
015	057	022	ANDADOR EL NÍSPERO	1.58
015	057	023	CALLE LA PERA	1.58
015	057	024	CALLE LA TUNA	1.58
015	057	025	CALLE LA UVA	1.58
015	057	026	CALLE LAS NUECES	1.58
015	057	027	CALLE SAHOP	1.58
<b>BRISAS DEL SUR</b>				
015	074	028	ANDADOR ISLA CAIMÁN	1.58
015	074	029	AVENIDA YOLOXÓCHITL	1.58
015	074	030	CALLE CHIMALPOPOCA	1.58
015	074	031	CALLE FRANCISCO LEYVA VENTURA	1.58
015	074	032	CALLE GENERAL BALTAZAR R. LEYVA MANCILLA	1.58
015	074	033	CALLE ISLA CAIMÁN	1.58
015	074	034	CALLE ISLA CAPRI	1.58
015	074	035	CALLE ISLA CEDROS	1.58
015	074	036	CALLE ISLA CEILÁN	1.58
015	074	037	CALLE ISLA DE CECILIA	1.58
015	074	038	CALLE ISLA DE CERDEÑA	1.58
015	074	039	CALLE ISLA DE CÓRCEGA	1.58
015	074	040	CALLE ISLA DE COZUMEL	1.58



## PODER LEGISLATIVO

015	074	041	CALLE ISLA DE CRETA	1.58
015	074	042	CALLE ISLA DE CUBA	1.58
015	074	043	CALLE ISLA DE ELBA	1.58
015	074	044	CALLE ISLA DE GUADALUPE	1.58
015	074	045	CALLE ISLA DEL CARMEN	1.58
015	074	046	CALLE ISLA FUKUOKA	1.58
015	074	047	CALLE ISLA GALÁPAGOS	1.58
015	074	048	CALLE ISLA JAMAICA	1.58
015	074	049	CALLE ISLA MADAGASCAR	1.58
015	074	050	CALLE ISLA MALTA	1.58
015	074	051	CALLE ISLA MONSERRAT	1.58
015	074	052	CALLE ISLA MUJERES	1.58
015	074	053	CALLE ISLA REVILLAGIGEDO	1.58
015	074	054	CALLE ISLA SAN ANDRÉS	1.58
015	074	055	CALLE ISLA SAN JOSÉ	1.58
015	074	056	CALLE ISLA SAN MIGUEL	1.58
015	074	057	CALLE ISLA SOCORRO	1.58
015	074	058	CALLE ISLA TURNEFEE	1.58
015	074	059	CALLE MIKONOS	1.58
<b>CAMPESTRE ECOLÓGICO TEPANGO</b>				
015	089	060	AVENIDA CAMPECHE	1.58
015	089	061	AVENIDA QUINTANA ROO	1.58
015	089	062	AVENIDA VILLA HERMOSA	1.58
015	089	063	AVENIDA YUCATÁN	1.58
015	089	064	CALLE ACAPULCO	1.58
015	089	065	CALLE AGUASCALIENTES	1.58
015	089	066	CALLE ALPOYECA	1.58
015	089	067	CALLE AMACUZAC	1.58
015	089	068	CALLE AMOJILECA	1.58
015	089	069	CALLE APANGO	1.58
015	089	070	CALLE CAMARGO	1.58
015	089	071	CALLE CEROCAHUÍ	1.58



## PODER LEGISLATIVO

015	089	072	CALLE CERRADA CUAUHTÉMOC	1.58
015	089	073	CALLE CERRADA DELICIAS	1.58
015	089	074	CALLE CERRADA MADERO	1.58
015	089	075	CALLE CERRADA VICTORIA	1.58
015	089	076	CALLE CHIHUAHUA	1.58
015	089	077	CALLE CHILPANCINGO	1.58
015	089	078	CALLE CHÍNIPAS	1.58
015	089	079	CALLE CHOLULA	1.58
015	089	080	CALLE CIUDAD OBREGÓN	1.58
015	089	081	CALLE COAHUILA	1.58
015	089	082	CALLE COCULA	1.58
015	089	083	CALLE CUAUTLA	1.58
015	089	084	CALLE CUERNAVACA	1.58
015	089	085	CALLE DURANGO	1.58
015	089	086	CALLE GUADALAJARA	1.58
015	089	087	CALLE GUANAJUATO	1.58
015	089	088	CALLE GUERRERO	1.58
015	089	089	CALLE HIDALGO	1.58
015	089	090	CALLE HUIXTEPEC	1.58
015	089	091	CALLE IGUALA	1.58
015	089	092	CALLE IGUALAPA	1.58
015	089	093	CALLE ILIATENCO	1.58
015	089	094	CALLE IXCATEOPAN	1.58
015	089	095	CALLE IXTAPA	1.58
015	089	096	CALLE JIMÉNEZ	1.58
015	089	097	CALLE JUCHITÁN	1.58
015	089	098	CALLE LA PAZ	1.58
015	089	099	CALLE MANZANILLO	1.58
015	089	100	CALLE MARQUELIA	1.58
015	089	101	CALLE MATEHUALA	1.58
015	089	102	CALLE MESONES	1.58
015	089	103	CALLE MEXICALI	1.58



## PODER LEGISLATIVO

015	089	104	CALLE MORELOS	1.58
015	089	105	CALLE NEJAPA	1.58
015	089	106	CALLE NOGALES	1.58
015	089	107	CALLE NUEVO LEÓN	1.58
015	089	108	CALLE OAXACA	1.58
015	089	109	CALLE OCOTEPEC	1.58
015	089	110	CALLE OLINALÁ	1.58
015	089	111	CALLE PAPANOA	1.58
015	089	112	CALLE PARRAL	1.58
015	089	113	CALLE PUEBLA	1.58
015	089	114	CALLE QUERÉTARO	1.58
015	089	115	CALLE SALAMANCA	1.58
015	089	116	CALLE SAN LUIS POTOSÍ	1.58
015	089	117	CALLE SAUCILLO	1.58
015	089	118	CALLE SINALOA	1.58
015	089	119	CALLE SONORA	1.58
015	089	120	CALLE TABASCO	1.58
015	089	121	CALLE TAMAULIPAS	1.58
015	089	122	CALLE TAXCO	1.58
015	089	123	CALLE TECATE	1.58
015	089	124	CALLE TECPÁN	1.58
015	089	125	CALLE TEHUITZINGO	1.58
015	089	126	CALLE TLAPA	1.58
015	089	127	CALLE TLAXCALA	1.58
015	089	128	CALLE TOLUCA	1.58
015	089	129	CALLE TOMOCHI	1.58
015	089	130	CALLE TULA	1.58
015	089	131	CALLE TULCINGO	1.58
015	089	132	CALLE VERACRUZ	1.58
015	089	133	CALLE YAUTEPEC	1.58
015	089	134	CALLE ZACATECAS	1.58
015	089	135	CALLE ZIHUATANEJO	1.58



# PODER LEGISLATIVO

015	089	136	CALLE ZIRÁNDARO	1.58
015	089	137	CALLE ZITLALA	1.58
<b>CAMPESTRE ESMERALDA</b>				
015	090	138	ANDADOR ALMENDROS	1.58
015	090	139	ANDADOR AMATES	1.58
015	090	140	ANDADOR CAOBA	1.58
015	090	141	ANDADOR EL CEDRO	1.58
015	090	142	ANDADOR EL NOGAL	1.58
015	090	143	ANDADOR EL OCOTE	1.58
015	090	144	ANDADOR EL ROBLE	1.58
015	090	145	ANDADOR ENCINOS	1.58
015	090	146	ANDADOR FRESNOS	1.58
015	090	147	ANDADOR LAS JACARANDAS	1.58
015	090	148	ANDADOR LAS PALMAS	1.58
015	090	149	ANDADOR LOS CASAHUATES	1.58
015	090	150	ANDADOR LOS PINOS	1.58
015	090	151	ANDADOR LOS TABACHINES	1.58
015	090	152	ANDADOR OYAMEL	1.58
015	090	153	CIRCUITO ESMERALDA	1.95
<b>CIPATLI 1A. SECCIÓN</b>				
015	108	154	ANDADOR XÓCHITL	1.72
015	108	155	AVENIDA CUITLÁHUAC	1.72
015	108	156	BOULEVARD	1.72
015	108	157	CALLE AXAYÁCATL	1.72
015	108	158	CALLE CAHUÍZOTL	1.72
015	108	159	CALLE MOCTEZUMA	1.72
015	108	160	CALLE TIZOC	1.72
015	108	161	CALLE YOLOXÓCHITL	1.87
<b>CIPATLI 2A. SECCIÓN</b>				
015	109	162	CALLE ILHUICAMINA	1.58
015	109	163	CALLE SIN NOMBRE	1.58
<b>EXCCISSA (SUBDIVISIÓN)</b>				



## PODER LEGISLATIVO

015	204	164	ANDADOR SIN NOMBRE	1.72
015	204	165	CALLE FRANCISCO VILLA	1.72
<b>HUICACALLI</b>				
015	244	166	AVENIDA CUAUHTÉMOC	1.72
015	244	167	AVENIDA REYES	1.72
015	244	168	CALLE AGUA MARINA	1.72
015	244	169	CALLE AZTECAS	1.72
015	244	170	CALLE CHIMALPOPOCA	1.72
015	244	171	CALLE ITZCÓATL	1.72
015	244	172	CALLE MOCTEZUMA	1.72
015	244	173	CALLE TLÁLOC	1.72
<b>JARDINES DE CHILPANCINGO</b>				
015	265	174	AVENIDA PRINCIPAL	1.72
015	265	175	CALLE SIN NOMBRE	1.72
<b>LIC. DIGNA OCHOA</b>				
015	349	176	CALLE SIN NOMBRE	1.58
<b>LINÁLOE</b>				
015	350	177	AVENIDA LINÁLOE	4.12
015	350	178	CALLE ABEDUL	2.75
015	350	179	CALLE ÁLAMO	2.75
015	350	180	CALLE ARCE	2.75
015	350	181	CALLE CEDRO	2.75
015	350	182	CALLE ENCINO	2.75
015	350	183	CALLE LAUREL	2.75
015	350	184	CALLE NOGAL	2.75
015	350	185	CALLE OMBÚ	2.75
015	350	186	CALLE ROBLE	2.75
015	350	187	CALLE SAUCE	2.75
<b>LOMAS DEL BOSQUE</b>				
015	373	188	ANDADOR GRANADA	1.58
015	373	189	ANDADOR LAS FRESAS	1.58
015	373	190	ANDADOR LIMA	1.58



## PODER LEGISLATIVO

015	373	191	ANDADOR LIMÓN	1.58
015	373	192	ANDADOR MELÓN	1.58
015	373	193	ANDADOR NARANJA	1.58
015	373	194	ANDADOR POCHOTE	1.58
015	373	195	ANDADOR TEPE HUAJE	1.58
015	373	196	CALLE CAOBA	1.58
015	373	197	CALLE CASAHUATE	1.58
015	373	198	CALLE CEDRO	1.58
015	373	199	CALLE CHABACANO	1.58
015	373	200	CALLE CUERAMO	1.58
015	373	201	CALLE DEL HIGO	1.58
015	373	202	CALLE DURAZNO	1.58
015	373	203	CALLE ENCINO	1.58
015	373	204	CALLE EUCALIPTO	1.58
015	373	205	CALLE FRAMBOYÁN	1.58
015	373	206	CALLE FRESNO	1.58
015	373	207	CALLE ISLA DE CÓRCEGA	1.58
015	373	208	CALLE JACARANDAS	1.58
015	373	209	CALLE LA TUNA	1.58
015	373	210	CALLE LAS NUECES	1.58
015	373	211	CALLE MANZANA	1.58
015	373	212	CALLE PAROTA	1.58
015	373	213	CALLE PINO	1.58
015	373	214	CALLE PIRUL	1.58
015	373	215	CALLE SAUCES	1.58
015	373	216	CALLE ZAPOTE	1.58
015	373	217	CIRCUITO CHABACANO	1.58
<b>O.P.C.G.</b>				
015	439	218	ACCESO PRINCIPAL DIGNA OCHOA	1.58
015	439	219	ACCESO PRINCIPAL JOSEFA ORTIZ DE DOMÍNGUEZ	1.58
015	439	220	ANDADOR ANTONIA NAVA DE CATALÁN	1.58
015	439	221	ANDADOR BENITA GALEANA	1.58





## PODER LEGISLATIVO

015	439	222	ANDADOR LEONA VICARIO	1.58
015	439	223	ANDADOR NIÑOS HÉROES	1.58
015	439	224	ANDADOR VICTORIA BRITO	1.58
015	439	225	AVENIDA NIÑO ARTILLERO	1.58
015	439	226	CALLE 20 DE NOVIEMBRE	1.58
015	439	227	CALLE AGUSTÍN DE ITURBIDE	1.58
015	439	228	CALLE AMALIA ROBLES ÁVILA	1.58
015	439	229	CALLE BENITO JUÁREZ	1.58
015	439	230	CALLE EDUARDO NERI	1.58
015	439	231	CALLE EJÉRCITO NACIONAL	1.58
015	439	232	CALLE EMILIANO ZAPATA	1.58
015	439	233	CALLE EULALIA GARCÍA	1.58
015	439	234	CALLE GENARO VÁZQUEZ ROJAS	1.58
015	439	235	CALLE GUADALUPE VICTORIA	1.58
015	439	236	CALLE HEROÍNAS DEL SUR	1.58
015	439	237	CALLE IGNACIO ALLENDE	1.58
015	439	238	CALLE IGNACIO MANUEL ALTAMIRANO	1.58
015	439	239	CALLE JOSÉ M. PINO SUAREZ	1.58
015	439	240	CALLE JOSÉ MA. MORELOS Y PAVÓN	1.58
015	439	241	CALLE JUAN N. ÁLVAREZ	1.58
015	439	242	CALLE LÁZARO CÁRDENAS	1.58
015	439	243	CALLE MIGUEL HIDALGO	1.58
015	439	244	CALLE RICARDO FLORES MAGÓN	1.58
015	439	245	CALLE VICENTE GUERRERO	1.58
015	439	246	CIRCUITO LUCIO CABAÑAS BARRIENTOS	1.58
<b>OCOTEPEC</b>				
015	443	247	ANDADOR SIN NOMBRE	1.58
015	443	248	CALLE DE LOS CEDROS	1.58
015	443	249	CALLE PRINCIPAL	1.58
015	443	250	CALLE SIN NOMBRE	1.58
<b>PALUDISMO</b>				
015	460	251	CALLE AUTISTA	1.87



## PODER LEGISLATIVO

015	460	252	CALLE CUARZO	1.87
015	460	253	CALLE DIAMANTE	1.87
015	460	254	CALLE DR. ALEJANDRO SÁNCHEZ	1.87
015	460	255	CALLE DR. AUGUSTO FUJIGAKY L.	1.87
015	460	256	CALLE DR. GUILLERMO SOBERÓN	1.87
015	460	257	CALLE ESMERALDA	1.87
015	460	258	CALLE GENERAL BALTAZAR R. LEYVA MANCILLA	1.87
015	460	259	CALLE TOPACIO	1.87
015	460	260	CALLE TRABAJADORES DE LA SALUD	1.87
<b>RÍO AZUL</b>				
015	501	261	BOULEVARD RÍO BRAVO	2.75
015	501	262	CALLE RÍO AMAZONAS	2.75
015	501	263	CALLE RÍO AZUL	2.75
015	501	264	CALLE RÍO BALSAS	2.75
015	501	265	CALLE RÍO COLORADO	2.75
015	501	266	CALLE RÍO DANUBIO	2.75
015	501	267	CALLE RÍO DE LA PLATA	2.75
015	501	268	CALLE RÍO ÉUFRATES	2.75
015	501	269	CALLE RÍO GRIJALVA	2.75
015	501	270	CALLE RÍO LERMA	2.75
015	501	271	CALLE RÍO MEZCALA	2.75
015	501	272	CALLE RÍO NAZAS	2.75
015	501	273	CALLE RIO NILO	2.75
015	501	274	CALLE RÍO PANUCO	2.75
015	501	275	CALLE RÍO PAPAGAYO	2.75
015	501	276	CALLE RÍO PARANÁ	2.75
015	501	277	CALLE RÍO SAN JUAN	2.75
015	501	278	CALLE RÍO TIGRIS	2.75
015	501	279	CALLE RÍO USUMACINTA	2.75
<b>TEPANGO</b>				
015	577	280	BOULEVARD VICENTE GUERRERO	12.50
015	577	281	CALLE CASA ESTACIONAMIENTO	1.58



# PODER LEGISLATIVO

015	577	282	CALLE JUSTO SIERRA	1.58
015	577	283	CALLE SIN NOMBRE	1.58
<b>TLACHINCA</b>				
015	592	284	ANDADOR BELICE	1.58
015	592	285	BOULEVARD DE LAS AMÉRICAS	1.58
015	592	286	CALLE BRASIL	1.58
015	592	287	CALLE CUBA	1.58
015	592	288	CALLE MÉXICO	1.58
015	592	289	CALLE SIN NOMBRE	1.58
015	592	290	CARRETERA NACIONAL MÉXICO - ACAPULCO	7.50
<b>UNIVERSITARIOS LOMAS DE OCOTEPEC</b>				
015	617	291	CALLE SIN NOMBRE	1.58
<b>VALLE ESMERALDA</b>				
015	629	292	ANDADOR DIAMANTE 1	1.58
015	629	293	ANDADOR DIAMANTE 2	1.58
015	629	294	ANDADOR DIAMANTE 3	1.58
015	629	295	ANDADOR SIN NOMBRE	1.58
015	629	296	CALLE AMATISTA	1.58
015	629	297	CALLE CRISOLITO	1.58
015	629	298	CALLE DEL RUBÍ	1.58
015	629	299	CALLE FEBE EUNICE	1.58
015	629	300	CALLE JADE	1.58
015	629	301	CALLE JASPE	1.58
015	629	302	CALLE TOPACIO	1.58
015	629	303	CALLE ZAFIRO	1.58
015	629	304	CIRCUITO ESMERALDA	1.58
<b>VILLAS CAMPESTRES LAS GAVIOTAS</b>				
015	662	305	ANDADOR SIN NOMBRE	1.58
015	662	306	AVENIDA LAS PAROTAS	1.58
015	662	307	CALLE ÁLAMOS	1.58
015	662	308	CALLE CEDROS	1.58
015	662	309	CALLE CERRADA ENCINOS	1.58



## PODER LEGISLATIVO

015	662	310	CALLE CERRADA ROBLES	1.58
015	662	311	CALLE EMILIANO ZAPATA	1.58
015	662	312	CALLE ENCINOS	1.58
015	662	313	CALLE FRANCISCO I. MADERO	1.58
015	662	314	CALLE IGNACIO ZARAGOZA	1.58
015	662	315	CALLE JOSÉ MARÍA IZAZAGA	1.58
015	662	316	CALLE JOSÉ MARÍA MORELOS	1.58
015	662	317	CALLE LOS PINOS	1.58
015	662	318	CALLE LOS TEPEGUAJES	1.58
015	662	319	CALLE MIGUEL HIDALGO	1.58
015	662	320	CALLE OLIVOS	1.58
015	662	321	CALLE OLMOS	1.58
015	662	322	CALLE ROBLES	1.58
015	662	323	CALLE TULIPANES	1.58
015	662	324	CALLE VICENTE GUERRERO	1.58
<b>VILLAS DE LEYVA 1A. SECCIÓN</b>				
015	664	325	CALLE ANTONIO LEYVA VÉLEZ	1.58
015	664	326	CALLE CAPITÁN MANUEL LEYVA MANCILLA	1.58
015	664	327	CALLE CORONEL EFRÉN LEYVA VÉLEZ	1.58
015	664	328	CALLE GENERAL ANTONIO A. GUERRERO	1.58
015	664	329	CALLE GENERAL BALTAZAR R. LEYVA MANCILLA	1.58
015	664	330	CALLE MAYOR EZEQUIEL LEYVA MANCILLA	1.58
015	664	331	CALLE NICOLÁS LEYVA VÉLEZ	1.58
015	664	332	CALLE PABLO LEYVA MARTÍNEZ	1.58
015	664	333	CALLE PROFESORA AMALIA LEYVA MANCILLA	1.58
015	664	334	CALLE PROFESORA ISABEL LEYVA MANCILLA	1.58
<b>VILLAS DE LEYVA AMPLIACIÓN</b>				
015	665	335	CALLE ANTONIO LEYVA VÉLEZ	1.58
015	665	336	CALLE EZEQUIEL LEYVA MANCILLA	1.58
015	665	337	CALLE FRANCISCO LEYVA VENTURA	1.58
015	665	338	CALLE SIN NOMBRE	1.58
<b>VILLAS DE OCOTEPEC</b>				



## PODER LEGISLATIVO

015	666	339	AVENIDA ANTONIO LEYVA VÉLEZ	1.58
015	666	340	CALLE EZEQUIEL LEYVA MANCILLA	1.58
015	666	341	CALLE FRANCISCO LEYVA VENTURA	1.58
015	666	342	CALLE PABLO LEYVA MARTÍNEZ	1.58
<b>VILLAS PARADOR</b>				
015	674	343	CALLE ADOLFO CIENFUEGOS Y CAMUS	2.75
015	674	344	CALLE ANTONIO I. DELGADO	2.75
015	674	345	CALLE BALCONES DE TEPANGO	2.75
015	674	346	CALLE EDUARDO NERI REYNOSO	2.75
015	674	347	CALLE FEDERICO FROEBEL	2.75
015	674	348	CALLE FRAY BARTOLOMÉ DE LAS CASAS	2.75
015	674	349	CALLE JEAN PIAGET	2.75
015	674	350	CALLE JOSÉ AGUSTÍN RAMÍREZ	2.75
015	674	351	CALLE JOSEFA ORTIZ DE DOMÍNGUEZ	2.75
015	674	352	CALLE JUAN B. SALAZAR	2.75
015	674	353	CALLE MA. LUISA OCAMPO	2.75
015	674	354	CALLE PROLONGACIÓN ELEUTERIO CATALÁN MEMIJE	2.75
015	674	355	CALLE PROLONGACIÓN RUBÉN MORA GUTIÉRREZ	2.75
015	674	356	CALLE RUBÉN MORA GUTIÉRREZ	2.75
015	674	357	CALLE VICENTE GUERRERO	2.75
<b>VILLAS VICENTE GUERRERO</b>				
015	679	358	CALLE ÁLVARO OBREGÓN	2.75
015	679	359	CALLE BENITO JUÁREZ	2.75
015	679	360	CALLE EMILIANO ZAPATA	2.75
015	679	361	CALLE IGNACIO MANUEL ALTAMIRANO	2.75
015	679	362	CALLE IGNACIO ZARAGOZA	2.75
015	679	363	CALLE JOSÉ MARÍA MORELOS	2.75
015	679	364	CALLE JOSEFA ORTIZ DE DOMÍNGUEZ	2.75
015	679	365	CALLE JUAN N. ÁLVAREZ	2.75
015	679	366	CALLE MIGUEL HIDALGO	2.75
015	679	367	CALLE VENUSTIANO CARRANZA	2.75
015	679	368	CALLE VICENTE GUERRERO	2.75



# PODER LEGISLATIVO

## SECTOR CATASTRAL 016

No. DE CLAVE			NOMBRE DEL BARRIO, COLONIA Y/O FRACCIONAMIENTO	VALOR EN UMA's POR M <sup>2</sup>
SECTOR	COLONIA	CALLE	NOMBRE DE VIALIDAD	
<b>SECTOR CATASTRAL 016</b>				
<b>ARBOLEDAS DEL SUR</b>				
016	044	001	CALLE AMATE	2.88
016	044	002	CALLE AZUCENA	2.88
016	044	003	CALLE CEDROS	2.88
016	044	004	CALLE CLAVEL	2.88
016	044	005	CALLE ENCINO	2.88
016	044	006	CALLE GIRASOL	2.88
016	044	007	CALLE GLADIOLA	2.88
016	044	008	CALLE JAZMÍN	2.88
016	044	009	CALLE NARDO	2.88
016	044	010	CALLE PAROTA	2.88
016	044	011	CALLE ROSAS	2.88
016	044	012	CALLE TULIPÁN	2.88
016	044	013	CALLE VIOLETA	2.88
<b>ATLITENCO DE ALTAMIRA</b>				
016	050	014	ANDADOR 1	2.88
016	050	015	ANDADOR 2	2.88
016	050	016	ANDADOR 3	2.88
016	050	017	ANDADOR SIN NOMBRE	2.88
016	050	018	CALLE ANÁHUAC	2.88
016	050	019	CALLE BENITO JUÁREZ	2.88
016	050	020	CALLE CUAUHTÉMOC	2.88
016	050	021	CALLE EMILIANO ZAPATA	2.88
016	050	022	CALLE FRANCISCO I. MADERO	2.88
016	050	023	CALLE INDEPENDENCIA	2.88
016	050	024	CALLE LÁZARO CÁRDENAS	2.88
016	050	025	CALLE MELCHOR OCAMPO	2.88



# PODER LEGISLATIVO

016	050	026	CALLE NICOLÁS BRAVO	2.88
016	050	027	CALLE NIÑOS HÉROES	2.88
016	050	028	CALLE PRINCIPAL	3.50
016	050	029	CALLE SIN NOMBRE	2.88
016	050	030	CALLE VICENTE GUERRERO	2.88

BOSQUES DE CEDRELAS				
016	069	031	CALLE SIN NOMBRE	1.58
CAMPO VERDE				
016	095	032	CALLE SIN NOMBRE	1.58
CREADORES				
016	123	033	CALLE SIN NOMBRE	1.58
DIAMANTE				
016	138	034	CALLE SIN NOMBRE	1.58
EL CALVARIO				
016	157	035	AVENIDA PRINCIPAL	3.50
EL CALVARIO AMPLIACIÓN				
016	158	036	ANDADOR SIN NOMBRE	1.58
EL CENTENARIO				
016	161	037	CALLE SIN NOMBRE	1.58
EL CHINGUIRITO				
016	162	038	CALLE SIN NOMBRE	1.58
EL HUAMÚCHIL				
016	176	039	CALLE SIN NOMBRE	1.58
EL POTRERITO				
016	186	040	ANDADOR SIN NOMBRE	1.58
016	186	041	BOULEVARD RENÉ JUÁREZ CISNEROS	11.50
016	186	042	CALLE JUAN JIMÉNEZ SÁNCHEZ	1.58
EL TORONJIL				
016	194	043	ANDADOR SIN NOMBRE	1.58
016	194	044	CALLE SIN NOMBRE	1.58
ESTELA				



# PODER LEGISLATIVO

016	201	045	CALLE SIN NOMBRE	2.86
<b>FINCA CAMPESTRE SANTA ROSA</b>				
016	206	046	ANDADOR 10	2.88
016	206	047	ANDADOR 5	2.88
016	206	048	ANDADOR 6	2.88
016	206	049	ANDADOR 7	2.88
016	206	050	ANDADOR 8	2.88
016	206	051	ANDADOR 9	2.88
016	206	052	ANDADOR SIN NOMBRE	2.88
016	206	053	CALLE ÁLAMOS	2.88
016	206	054	CALLE BARRANCA CAPIRE	2.88
016	206	055	CALLE PRINCIPAL	2.88
016	206	056	CALLE SIN NOMBRE	2.88
<b>HUEYIZOCUITIPAN</b>				
016	243	057	CALLE SIN NOMBRE	1.58
<b>INDIA BONITA</b>				
016	254	058	CALLE SIN NOMBRE	2.88
<b>ITALIA</b>				
016	258	059	CALLE SIN NOMBRE	1.58
<b>JARDINES DE MONTEVERDE</b>				
016	266	060	CALLE SIN NOMBRE	1.58
<b>JARDINES DE ZINNIA</b>				
016	269	061	CALLE SIN NOMBRE	2.50
<b>JOSÉ VASCONCELOS</b>				
016	277	062	CALLE CHIAPAS	2.88
016	277	063	CALLE DURANGO	2.88
016	277	064	CALLE GUANAJUATO	2.88
016	277	065	CALLE GUERRERO	2.88
016	277	066	CALLE HIDALGO	2.88
016	277	067	CALLE MONTERREY	2.88
016	277	068	CALLE MORELOS	2.88
016	277	069	CALLE QUERÉTARO	2.88





# PODER LEGISLATIVO

016	277	070	CALLE SAN LUIS POTOSÍ	2.88
016	277	071	CALLE TAMAULIPAS	2.88
016	277	072	CALLE VERACRUZ	2.88
<b>LA CINCA</b>				
016	290	073	AVENIDA MÉXICO	2.88
016	290	074	CALLE ARGENTINA	2.88
016	290	075	CALLE BELICE	2.88
016	290	076	CALLE COSTA RICA	2.88
016	290	077	CALLE CUBA	2.88
016	290	078	CALLE NUEVO HORIZONTE PARA GUERRERO	2.88
016	290	079	CALLE PANAMÁ	2.88
016	290	080	CALLE SIN NOMBRE	1.58
016	290	081	CALLE URUGUAY	2.88

<b>LA JOYA</b>				
016	304	082	CALLE SIN NOMBRE	1.58
<b>LA NATIVIDAD</b>				
016	312	083	CALLE FILIBERTO MEMIJE S.	1.58
016	312	084	CALLE HÉCTOR ASTUDILLO	1.58
016	312	085	CALLE JUAN ALARCÓN HDEZ	1.58
016	312	086	CALLE LUIS FELIPE LEYVA	1.58
016	312	087	CALLE MAGDALENA VÁZQUEZ	1.58
016	312	088	CALLE REYES BETANCOURT	1.58
016	312	089	CALLE SIN NOMBRE	1.58
016	312	090	CAMINO APETLANCA	1.58
<b>LA NUEZ</b>				
016	313	091	CALLE SIN NOMBRE	2.86
<b>LA RIVERA</b>				
016	316	092	BOULEVARD RENÉ JUÁREZ CISNEROS	11.50
<b>LAS ARBOLEDAS</b>				
016	328	093	CALLE ACACIAS	2.88
016	328	094	CALLE ALCATRAZ	2.88



# PODER LEGISLATIVO

016	328	095	CALLE ÁNGEL PERALTA	2.88
016	328	096	CALLE ÁNGELA PERALTA	2.88
016	328	097	CALLE AZUCENAS	2.88
016	328	098	CALLE BEGONIAS	2.88
016	328	099	CALLE DALIAS	2.88
016	328	100	CALLE GARDENIAS	2.88
016	328	101	CALLE GIRASOLES	2.88
016	328	102	CALLE GLADIOLAS	2.88
016	328	103	CALLE JACARANDAS	2.88
016	328	104	CALLE MAGNOLIAS	2.88
016	328	105	CALLE ORQUÍDEAS	2.88
<b>LOS GARZÓN</b>				
016	386	106	CALLE ELÍAS ADAME	4.50
016	386	107	CALLE SIN NOMBRE	4.50
<b>LOS PINOS</b>				
016	393	108	AVENIDA LOS PINOS	1.58
016	393	109	CALLE FAUSTO JIMÉNEZ	1.58
016	393	110	CALLE JUAN JIMÉNEZ	1.58
016	393	111	CALLE RAFAEL JIMÉNEZ A.	1.58
<b>MAHAGUA</b>				
016	409	112	CALLE SIN NOMBRE	1.58
<b>MILPIZACO</b>				
016	419	113	ANDADOR SIN NOMBRE	1.58
<b>MISIONES DE GUADALUPE</b>				
016	421	114	CALLE SIN NOMBRE	2.88
<b>MUNICIPIO LIBRE</b>				
016	429	115	CALLE CHILAPA	1.58
016	429	116	CALLE PRINCIPAL	1.58
016	429	117	CALLE ZITLALA	1.58
<b>MUNICIPIO LIBRE AMPLIACIÓN</b>				
016	430	118	ANDADOR HUAMUXTITLAN	1.58
016	430	119	CALLE TLAPA	1.58



# PODER LEGISLATIVO

NEVADA				
016	431	120	CALLE SIN NOMBRE	1.58
PALO DULCE				
016	459	121	AVENIDA DE LAS FLORES	1.58
016	459	122	CALLE CERRADA JAZMÍN	1.58
016	459	123	CALLE CERRADA ORQUÍDEAS	1.58
PARAÍSO ESCONDIDO				
016	464	124	ANDADOR 1	1.58
016	464	125	ANDADOR SIN NOMBRE	1.58
016	464	126	CALLE 3	1.58
016	464	127	CALLE 4	1.58
016	464	128	CALLE 5	1.58
016	464	129	CALLE 6	1.58
016	464	130	CALLE 7	1.58
016	464	131	CALLE 8	1.58
016	464	132	CALLE PRINCIPAL	1.58
PASEO DE LAS LOMAS				
016	467	133	ANDADOR SIN NOMBRE	2.88
016	467	134	AVENIDA PRINCIPAL	2.88
016	467	135	CALLE INDEPENDENCIA	2.88
016	467	136	CALLE SIN NOMBRE	2.88

PUESTA DEL SOL				
016	478	137	CALLE SIN NOMBRE	1.58
PUNTA PONIENTE				
016	479	138	CALLE SIN NOMBRE	2.88
REAL DEL SUR				
016	483	139	CALLE SIN NOMBRE	1.58
REAL DEL SUR CHILPANCINGO				
016	484	140	CALLE SIN NOMBRE	1.58
REFORMA UNIVERSITARIA				
016	488	141	BOULEVARD RENÉ JUÁREZ CISNEROS	11.50



# PODER LEGISLATIVO

016	488	142	CALLE ESCUELA DE ARQUITECTURA	2.16
016	488	143	CALLE FACULTAD DE CIENCIAS DE LA COMUNICACIÓN	2.16
016	488	144	CALLE FACULTAD DE CIENCIAS QUÍMICAS	2.16
016	488	145	CALLE FACULTAD DE CIENCIAS SOCIALES	2.16
016	488	146	CALLE FACULTAD DE CONTADURÍA	2.16
016	488	147	CALLE FACULTAD DE DERECHO	2.16
016	488	148	CALLE FACULTAD DE ECONOMÍA	2.16
016	488	149	CALLE FACULTAD DE FILOSOFÍA	2.16
016	488	150	CALLE FACULTAD DE INGENIERÍA	2.16
016	488	151	CALLE FACULTAD DE MATEMÁTICAS	2.16
016	488	152	CALLE FACULTAD DE MEDICINA	2.16
016	488	153	CALLE FACULTAD DE TURISMO	2.16
<b>RENE JUÁREZ</b>				
016	491	154	CALLE ÁLAMO	1.58
016	491	155	CALLE BARRANCA DE TEXCALCO	1.58
016	491	156	CALLE BOCOTE	1.58
016	491	157	CALLE CEDROS	1.58
016	491	158	CALLE EL SABINO	1.58
016	491	159	CALLE EL ZAPOTE	1.58
016	491	160	CALLE NOGAL	1.58
016	491	161	CALLE ROBLE	1.58
<b>RINCONADA ARBOLEDAS</b>				
016	497	162	CALLE SIN NOMBRE	1.58
<b>RINCONADA ARBOLEDAS 2</b>				
016	498	163	CALLE SIN NOMBRE	1.58

<b>SANTA ANA</b>				
016	534	164	ANDADOR SAN JUAN DIEGO	1.58
016	534	165	ANDADOR SAN MIGUEL	1.58
016	534	166	ANDADOR SEÑOR SANTIAGO	1.58
016	534	167	ANDADOR SIN NOMBRE	1.58
016	534	168	CALLE SAN ANTONIO	1.58



## PODER LEGISLATIVO

016	534	169	CALLE SAN FRANCISCO	1.58
016	534	170	CALLE SAN JOSÉ	1.58
016	534	171	CALLE SAN MATEO	1.58
016	534	172	CALLE SANTA CRUZ	1.58
016	534	173	CALLE SANTA MARÍA	1.58
<b>TECOANAPA</b>				
016	568	174	ANDADOR SIN NOMBRE	1.58
<b>TEPANGO</b>				
016	577	175	AVENIDA KENA MORENO	1.58
016	577	176	BOULEVARD RENÉ JUÁREZ CISNEROS	11.50
016	577	177	BOULEVARD VICENTE GUERRERO	12.50
016	577	178	CALLE 1	1.58
016	577	179	CALLE 2	1.58
016	577	180	CALLE 3	1.58
016	577	181	CALLE 4	1.58
016	577	182	CALLE 5	1.58
016	577	183	CALLE 6	1.58
016	577	184	CALLE MARGARITA JIMÉNEZ	1.58
016	577	185	CALLE RAFAEL JIMÉNEZ ADAME	1.58
016	577	186	CALLE RIO HUACAPA	1.58
<b>TESHUICATZINGO</b>				
016	582	187	CALLE SIN NOMBRE	1.58
<b>TLACHINCA</b>				
016	592	188	CALLE SIN NOMBRE	1.58
<b>VILLA PARAÍSO</b>				
016	658	189	ANDADOR CORAL	1.58
016	658	190	ANDADOR ESMERALDA	1.58
016	658	191	ANDADOR ÓPALO	1.58
016	658	192	ANDADOR TOPACIO	1.58
016	658	193	CALLE AMATISTA	1.58
016	658	194	CALLE DIAMANTE	1.58
016	658	195	CALLE OBSIDIANA	1.58



## PODER LEGISLATIVO

016	658	196	CALLE TURQUESA	1.58
016	658	197	CALLE ZAFIRO	1.58
016	658	198	CALLE ZIRCONIA	1.58
<b>VILLAS COLIBRÍ</b>				
016	663	199	AVENIDA HUAMÚCHIL	2.88
016	663	200	CALLE ALONDRA	2.88
016	663	201	CALLE CALANDRIA	2.88
016	663	202	CALLE CANARIO	2.88
016	663	203	CALLE CARDENAL	2.88
016	663	204	CALLE CODORNIZ	2.88
016	663	205	CALLE GAVIOTA	2.88
016	663	206	CALLE GORRIÓN	2.88
016	663	207	CALLE JILGUERO	2.88
016	663	208	CALLE QUETZAL	2.88
016	663	209	CALLE RUISEÑOR	2.88
016	663	210	CALLE TÓRTOLA	2.88
<b>VILLAS DE SAN JOSÉ</b>				
016	667	211	CALLE SIN NOMBRE	1.58
<b>VILLAS DEL BOSQUE</b>				
016	671	212	CALLE SIN NOMBRE	1.58
<b>VIVIENDA GUERRERENSE</b>				
016	683	213	CALLE SIN NOMBRE	1.58
<b>ZOQUITIPA</b>				
016	691	214	CALLE SIN NOMBRE	1.58

### SECTOR CATASTRAL 017

No. DE CLAVE			NOMBRE DEL BARRIO, COLONIA Y/O FRACCIONAMIENTO	VALOR EN UMA's POR M <sup>2</sup>
SECTOR	COLONIA	CALLE	NOMBRE DE VIALIDAD	
<b>SECTOR CATASTRAL 017</b>				
<b>AMIPIZACO</b>				
017	038	001	CALLE PRINCIPAL	2.75
017	038	002	CALLE SIN NOMBRE	2.75



# PODER LEGISLATIVO

<b>C.B.T.I.S.</b>				
017	082	003	AVENIDA DE LOS GOBERNADORES	9.00
017	082	004	CALLE CONSTRUCTORES	2.75
017	082	005	CALLE PROLONGACIÓN RUFFO FIGUEROA	2.75
017	082	006	CALLE SIN NOMBRE	2.75
<b>EL NARANJO</b>				
017	179	007	CALLE SIN NOMBRE	1.58
<b>EL NARANJO AMPLIACIÓN</b>				
017	180	008	CALLE SIN NOMBRE	1.58
<b>GOBERNADORES (CONDominio)</b>				
017	223	009	AVENIDA DE LOS GOBERNADORES	9.00
<b>IGNACIO MANUEL ALTAMIRANO</b>				
017	247	010	CALLE FRANCISCO ZARCO	1.58
017	247	011	CALLE IGNACIO MANUEL ALTAMIRANO	1.58
017	247	012	CALLE JUAN RUÍZ DE ALARCÓN	1.58
017	247	013	CALLE MANUEL BUENDÍA	1.58
017	247	014	CALLE RICARDO FLORES MAGÓN	1.73
<b>JACARANDAS 1A. SECCIÓN</b>				
017	261	015	ANDADOR 1	1.87
017	261	016	ANDADOR 2	1.87
017	261	017	ANDADOR 3	1.87
017	261	018	AVENIDA DE LOS GOBERNADORES	9.00
017	261	019	CALLE PROLONGACIÓN RUFFO FIGUEROA	1.87
<b>JACARANDAS 2A. SECCIÓN</b>				
017	262	020	AVENIDA PRINCIPAL	2.00
017	262	021	CALLE ACACIA	2.00
017	262	022	CIRCUITO JACARANDAS	2.00
<b>JARDINES DE OCOTEPEC</b>				
017	267	023	CALLE SIN NOMBRE	1.58
<b>JURISTAS</b>				
017	282	024	CALLE SIN NOMBRE	2.00



# PODER LEGISLATIVO

LA HERRADURA				
017	302	025	CALLE BRONCES	1.58
017	302	026	CALLE ERROS	1.58
017	302	027	CALLE TIZONES	1.58
LA REFORMA				
017	315	028	ANDADOR AZTECA	1.58
017	315	029	ANDADOR COLIMA	1.58
017	315	030	AVENIDA PRINCIPAL	1.58
LOMAS DE OCOTEPEC				
017	366	031	ANDADOR 10	1.58
017	366	032	CALLE SIN NOMBRE	1.58
017	366	033	CALLE TORONJIL	1.58
017	366	034	CALLE YERBABUENA	1.58
017	366	035	CARRETERA FEDERAL CHILPANCINGO - TIXTLA	5.00
LOS ALARCÓN				
017	380	036	ANDADOR RÍO AZUL	2.75
017	380	037	ANDADOR RÍO VERDE	2.75
017	380	038	CALLE RÍO AMAZONAS	2.75
017	380	039	CALLE RÍO BRAVO	2.75
017	380	040	CALLE RÍO DE LA PLATA	2.75
017	380	041	CALLE RÍO ÉUFRATES	2.75
017	380	042	CALLE RÍO JORDÁN	2.75
017	380	043	CALLE RÍO MISISIPI	2.75
017	380	044	CALLE RÍO NILO	2.75
017	380	045	CALLE RÍO TIGRIS	2.75
LOS PENSADORES				
017	392	046	CALLE ANAXÁGORAS	2.75
017	392	047	CALLE ARISTÓTELES	2.75
017	392	048	CALLE ARQUÍMEDES	2.75
017	392	049	CALLE PITÁGORAS	2.75
017	392	050	CALLE SÓCRATES	2.75
017	392	051	CALLE SÓFOCLES	2.75





# PODER LEGISLATIVO

017	392	052	CALLE TOLOMEO	2.75
<b>MILPIZACO</b>				
017	419	053	ANDADOR MAR ROJO	2.75
017	419	054	CALLE MAR DE CORTEZ	2.75
017	419	055	CALLE PROLONGACIÓN RUBÉN MORA	2.75
<b>OCOTEPEC</b>				
017	443	056	CALLE 1	1.58
017	443	057	CALLE 2	1.58
017	443	058	CALLE 3	1.58
017	443	059	CALLE 4	1.58
017	443	060	CALLE 5	1.58
017	443	061	CALLE 5 DE MAYO	1.58
017	443	062	CALLE SIN NOMBRE	1.58
<b>OMILTEMI</b>				
017	448	063	CALLE SIN NOMBRE	1.98
<b>REVOLUCIÓN AMPLIACIÓN</b>				
017	493	064	ANDADOR SIN NOMBRE	1.58
017	493	065	CALLE SIN NOMBRE	1.58
<b>REVOLUCIÓN I</b>				
017	494	066	CALLE LÁZARO CÁRDENAS	1.58
017	494	067	CALLE PRINCIPAL	1.58
<b>REVOLUCIÓN II</b>				
017	495	068	ANDADOR SIN NOMBRE	1.58
<b>RINCONADA DE OCOTEPEC</b>				
017	499	069	CALLE SIN NOMBRE	1.73
<b>TEOKALLI</b>				
017	575	070	CALLE CUAUHTÉMOC	1.58
017	575	071	CALLE CUITLÁHUAC	1.58
017	575	072	CALLE MOCTEZUMA	1.58
017	575	073	CALLE TLALOC	1.58
017	575	074	CALLE TLATELOLCO	1.73



## PODER LEGISLATIVO

017	575	075	CALLE XOCHIMILCO	1.58
<b>UNIDAD MAGISTERIAL</b>				
017	609	076	CALLE FRANCISCA ARACELI VARGAS GILES	2.75
017	609	077	CALLE PROFESOR CELSO W. LÓPEZ DÍAZ	2.75
017	609	078	CALLE PROFESOR ENRIQUE CABRERA	2.75
017	609	079	CALLE PROFESOR ERNESTO CANDIA	2.75
017	609	080	CALLE PROFESOR GENARO VÁZQUEZ ROJAS	2.75
017	609	081	CALLE PROFESOR ISMAEL NÚÑEZ A.	2.75
017	609	082	CALLE PROFESOR JOEL ARRIAGA	2.75
017	609	083	CALLE PROFESOR JUAN BÁEZ	2.75
017	609	084	CALLE PROFESOR LUCIO CABAÑAS BARRIENTOS	2.75
017	609	085	CALLE PROFESOR TOBÍAS FLORES RÍOS	2.75
017	609	086	CALLE PROLONGACIÓN PROFESOR LUCIO CABAÑAS BARRIENTOS	2.75
<b>UNIDAD MAGISTERIAL JACARANDAS</b>				
017	610	087	ANDADOR ACACIAS	2.75
017	610	088	ANDADOR ALCATRAZ	2.75
017	610	089	ANDADOR AMAPOLAS	2.75
017	610	090	ANDADOR AZUCENAS	2.75
017	610	091	ANDADOR MAGISTERIAL JACARANDAS	2.75
017	610	092	AVENIDA DE LOS GOBERNADORES	9.00
<b>UNIDAD MAGISTERIAL LOS PINOS</b>				
017	611	093	CALLE SIN NOMBRE	1.58
<b>VALLE VERDE</b>				
017	631	094	AVENIDA RÍO AZUL	1.98
017	631	095	CALLE PROLONGACIÓN RÍO PAPAGAYO	1.98
017	631	096	CALLE RÍO AZUL	1.98
017	631	097	CALLE RÍO BALSAS	1.98
017	631	098	CALLE RÍO PAPAGAYO	1.98
<b>VICENTE GUERRERO 200</b>				
017	635	099	CALLE ADOLFO CIENFUEGOS Y CAMUS	2.75
017	635	100	CALLE AGUSTÍN RAMÍREZ	2.75
017	635	101	CALLE ALBERTO SAAVEDRA TORRIJA	2.75



# PODER LEGISLATIVO

017	635	102	CALLE HERMENEGILDO GALEANA	2.75
017	635	103	CALLE IGNACIO MANUEL ALTAMIRANO	2.75
017	635	104	CALLE JAVIER ECHEVERRÍA ADAME	2.75
017	635	105	CALLE JOSÉ AZUETA	2.75
017	635	106	CALLE JOSÉ MA. IZAZAGA	2.75
017	635	107	CALLE JUAN ESCUDERO	2.75
017	635	108	CALLE JUAN N. ÁLVAREZ	2.75
017	635	109	CALLE JUAN R. DE ALARCÓN	2.75
017	635	110	CALLE MANUEL MEZA ANDRACA	2.75
017	635	111	CALLE MARGARITO DAMIÁN VARGAS	2.75
017	635	112	CALLE PLACIDO GARCÍA REYNOSO	2.75
017	635	113	CALLE RUBÉN MORA	2.75
017	635	114	CALLE VALERIO TRUJANO	2.75
<b>VILLA DORADA</b>				
017	647	115	CALLE SIN NOMBRE	1.58
<b>VILLA LUCERNA</b>				
017	655	116	ANDADOR SIN NOMBRE	1.58
017	655	117	AVENIDA DE LOS GOBERNADORES	9.00
<b>VILLAS CAMINO SUR</b>				
017	661	118	CALLE 8	1.73
017	661	119	CALLE SIN NOMBRE	1.73
017	661	120	CALLE VÍA LÁCTEA	1.73

## SECTOR CATASTRAL 018

No. DE CLAVE			NOMBRE DEL BARRIO, COLONIA Y/O FRACCIONAMIENTO	VALOR EN UMA's POR M <sup>2</sup>
SECTOR	COLONIA	CALLE	NOMBRE DE VIALIDAD	
<b>SECTOR CATASTRAL 018</b>				
<b>EL MIRADOR</b>				
018	177	001	ANDADOR EL MIRADOR	1.58
018	177	002	ANDADOR LOS BALCONES	1.58
018	177	003	CALLE COLINA	1.73
018	177	004	CALLE CONTEMPLACIÓN	1.73



# PODER LEGISLATIVO

018	177	005	CALLE LA ANGOSTURA	1.73
018	177	006	CALLE LA ENSENADA	1.73
018	177	007	CALLE LA FLORESTA	1.73
018	177	008	CALLE LA RINCONADA	1.73
018	177	009	CALLE LINDA VISTA	1.73
018	177	010	CALLE MESADA	1.73
<b>EL TERRERO</b>				
018	192	011	ANDADOR 1	1.58
018	192	012	ANDADOR 2	1.58
018	192	013	CALLE 1	1.58
018	192	014	CALLE 2	1.58
018	192	015	CALLE JAZMÍN	1.58
<b>FLOR DE NOCHE BUENA</b>				
018	208	016	CALLE 12 DE DICIEMBRE	1.58
018	208	017	CALLE 24 DE DICIEMBRE	1.58
018	208	018	CALLE 25 DE DICIEMBRE	1.58
018	208	019	CALLE DEL NIÑO	1.58
018	208	020	CALLE MARÍA Y JOSÉ	1.58
018	208	021	CALLE PESEBRE	1.58
<b>JOSÉ LÓPEZ PORTILLO</b>				
018	274	022	CALLE ESTE	4.14
018	274	023	CALLE MITLA	4.14
018	274	024	CALLE NORTE	4.14
018	274	025	CALLE PEATONAL RÍO CHAUTENGO	2.32
018	274	026	CALLE PEATONAL RÍO TECOMATE	2.32
018	274	027	CALLE PEATONAL RÍO TRES PALOS	4.14
018	274	028	CALLE RÍO NUXCO	4.14
018	274	029	CALLE RÍO TUXPÁN	4.14
018	274	030	CALLE SUR 2	4.14
<b>JUANA ROJAS DE MORENO</b>				
018	280	031	CALLE ÁNGEL CALVO BAUTISTA	1.58
018	280	032	CALLE ESPERANZA VÁZQUEZ M.	1.58



## PODER LEGISLATIVO

018	280	033	CALLE JUSTINA MEJÍA CISNEROS	1.58
018	280	034	CALLE SIN NOMBRE	1.58
018	280	035	CALLE TERESA TOLEDO M.	1.58
<b>LA LOBERA</b>				
018	309	036	CALLE BARRANCA LIBERTAD	1.58
<b>LIBERTAD</b>				
018	348	037	CALLE SIN NOMBRE	1.58
<b>LOMAS DE XOCOMULCO</b>				
018	371	038	ANDADOR 1	1.73
018	371	039	ANDADOR 2	1.58
018	371	040	ANDADOR 3	1.73
018	371	041	ANDADOR 4	1.73
018	371	042	ANDADOR 5	1.73
018	371	043	ANDADOR 6	1.73
018	371	044	ANDADOR CUMBRES	1.58
018	371	045	ANDADOR DURANGO	1.73
018	371	046	ANDADOR JALISCO	1.73
018	371	047	ANDADOR MORELOS	2.02
018	371	048	ANDADOR PUEBLA	2.02
018	371	049	BOULEVARD VICENTE GUERRERO	12.50
018	371	050	CALLE BAJA CALIFORNIA	1.58
018	371	051	CALLE CALIFORNIA	2.75
018	371	052	CALLE CERRADA CHIHUAHUA	1.73
018	371	053	CALLE CERRADA DURANGO	1.73
018	371	054	CALLE CHIAPAS	2.31
018	371	055	CALLE COLIMA	2.31
018	371	056	CALLE DURANGO	1.73
018	371	057	CALLE GUERRERO	2.02
018	371	058	CALLE JALISCO	1.58
018	371	059	CALLE MÉRIDA	2.31
018	371	060	CALLE MORELOS	1.58
018	371	061	CALLE PROLONGACIÓN CAÑADA	2.31



## PODER LEGISLATIVO

018	371	062	CALLE PROLONGACIÓN COLIMA	1.73
018	371	063	CALLE PROLONGACIÓN MORELOS	1.73
018	371	064	CALLE SONORA	1.73
018	371	065	CALLE VERACRUZ	2.31
<b>LOMAS DE XOCOMULCO AMPLIACIÓN</b>				
018	372	066	ANDADOR 1	1.58
018	372	067	CALLE CERRADA ÁLAMOS	1.58
018	372	068	CALLE CHIAPAS	1.58
018	372	069	CALLE CONTEMPLACIÓN	1.58
018	372	070	CALLE LAURELES	1.58
018	372	071	CALLE LOS PINOS	1.58
018	372	072	CALLE PRIVADA DE CEDROS	1.58
018	372	073	CALLE PROLONGACIÓN MORELOS	1.58
<b>S.N.T.E.</b>				
018	514	074	ANDADOR 1	2.88
018	514	075	ANDADOR 2	2.16
018	514	076	ANDADOR 3	2.16
018	514	077	ANDADOR 4	2.16
018	514	078	ANDADOR DURANGO	2.16
018	514	079	ANDADOR JALISCO	2.16
018	514	080	ANDADOR MORELOS	2.16
018	514	081	CALLE EJE NORTE	2.88
<b>SECCIÓN SÉPTIMA DEL SUSPEG</b>				
018	546	082	ANDADOR CAPAEG	1.58
018	546	083	ANDADOR COMISIÓN AGRARIA MIXTA	1.58
018	546	084	ANDADOR CONGRESO DEL ESTADO	1.58
018	546	085	ANDADOR CONTROL GUBERNAMENTAL	1.58
018	546	086	ANDADOR COPLADEG	1.58
018	546	087	ANDADOR DEPTO. DE MANTENIMIENTO	1.58
018	546	088	ANDADOR DESARROLLO ECONÓMICO	1.58
018	546	089	ANDADOR DESARROLLO RURAL	1.58
018	546	090	ANDADOR GOBERNACIÓN	1.58



# PODER LEGISLATIVO

018	546	091	ANDADOR ISSTE	1.58
018	546	092	ANDADOR JUNTA DE CONCILIACIÓN Y ARBITRAJE	1.58
018	546	093	ANDADOR OFICIALÍA MAYOR	1.58
018	546	094	ANDADOR PODER EJECUTIVO	1.58
018	546	095	ANDADOR PROCURADURÍA DEL ESTADO	1.58
018	546	096	ANDADOR REGISTRO PÚBLICO DE LA PROPIEDAD	1.58
018	546	097	ANDADOR SECRETARIA DE FINANZAS	1.58
018	546	098	ANDADOR SECRETARIA GRAL.	1.58
018	546	099	ANDADOR SEGURIDAD PUBLICA	1.58
018	546	100	CALLE 30 DE AGOSTO	1.58
018	546	101	CALLE CONGRESO DEL ESTADO	1.58
018	546	102	CALLE DESARROLLO URBANO	1.58
018	546	103	CALLE H. AYUNTAMIENTO	1.58
018	546	104	CALLE MONTERREY	1.58
018	546	105	CALLE PROCURADURÍA SOCIAL DE LA MONTAÑA	1.58
018	546	106	CALLE SECRETARIA DE LA MUJER	1.58
<b>SECCIÓN SÉPTIMA DEL SUSPEG AMPLIACIÓN</b>				
018	547	107	ANDADOR PASCUAS	1.58
018	547	108	ANDADOR TORONJIL	1.58
018	547	109	CALLE 30 DE AGOSTO	1.58

## SECTOR CATASTRAL 019

No. DE CLAVE			NOMBRE DEL BARRIO, COLONIA Y/O FRACCIONAMIENTO	VALOR EN UMA's POR M <sup>2</sup>
SECTOR	COLONIA	CALLE		
<b>SECTOR CATASTRAL 019</b>				
<b>BRISAS NORTE</b>				
019	075	001	CALLE SIN NOMBRE	1.58
<b>C.A.P.E.C.E.</b>				
019	081	002	CALLE SIN NOMBRE	1.58
<b>EL AMACOXTLA</b>				
019	155	003	ANDADOR LOS ALARCÓN	1.58



## PODER LEGISLATIVO

019	155	004	BOULEVARD VICENTE GUERRERO	12.50
019	155	005	CALLE AGUSTÍN LARA	1.58
019	155	006	CALLE ANTONIO M. MERCADO	1.58
019	155	007	CALLE ELVIRA ALARCÓN A.	1.58
019	155	008	CALLE FELIPE ALARCÓN	1.58
019	155	009	CALLE FILIBERTO MEMIJE S.	1.58
019	155	010	CALLE JAVIER CARRILLO S.	1.58
019	155	011	CALLE JORGE R. LÓPEZ	1.58
019	155	012	CALLE JOSÉ FERNANDO ALARCÓN	1.58
019	155	013	CALLE LUIS JESÚS ALARCÓN	1.58
019	155	014	CALLE SIN NOMBRE	1.58
<b>IZQUIAPA</b>				
019	260	015	CALLE IZQUIAPA	1.58
<b>LÁZARO CÁRDENAS</b>				
019	344	016	ANDADOR SIN NOMBRE	2.45
019	344	017	BOULEVARD VICENTE GUERRERO	12.50
019	344	018	CALLE DE LA SANTA CRUZ	2.45
019	344	019	CALLE PRIVADA	2.45
019	344	020	CARRETERA ANTIGUA MÉXICO - ACAPULCO	5.00
<b>LÁZARO CÁRDENAS AMPLIACIÓN</b>				
019	345	021	CALLE 1	2.45
019	345	022	CALLE 2	2.45
019	345	023	CALLE 3	2.45
019	345	024	CALLE 4	2.45
019	345	025	CALLE 5	2.45
019	345	026	CALLE 6	2.45
019	345	027	CALLE 7	2.45





# PODER LEGISLATIVO

019	345	028	CALLE MICHOACÁN	2.45
<b>LUCIA ALCOECER DE FIGUEROA</b>				
019	405	029	CALLE HUITZUCO	1.58
<b>SAN JOSÉ CHUCHULULUYA</b>				
019	523	030	CALLE 28 DE FEBRERO	2.45
019	523	031	CALLE VÍA PUBLICA	2.45
<b>SUSPEG GUERRERO CUMPLE</b>				
019	565	032	CALLE SIN NOMBRE	2.16
<b>TATAGILDO</b>				
019	566	033	ANDADOR LAS BUGAMBILIAS	2.45
019	566	034	ANDADOR LAS PALMAS	2.45
019	566	035	ANDADOR LAS PAROTAS	2.45
019	566	036	ANDADOR LAS ROSAS	2.45
019	566	037	ANDADOR LINÁLOE	2.45
019	566	038	ANDADOR LOS ALMENDROS	2.45
019	566	039	ANDADOR LOS AMACOXTLES	2.45
019	566	040	ANDADOR LOS AMATES	2.45
019	566	041	ANDADOR LOS BOCOTES	2.45
019	566	042	ANDADOR LOS CAPULINES	2.45
019	566	043	ANDADOR LOS CEDROS	2.45
019	566	044	ANDADOR LOS CIRUELOS	2.45
019	566	045	ANDADOR LOS GIRASOLES	2.45
019	566	046	ANDADOR LOS LAURELES	2.45
019	566	047	ANDADOR LOS LIRIOS	2.45
019	566	048	ANDADOR LOS MANGOS	2.45
019	566	049	ANDADOR LOS NARDOS	2.45
019	566	050	ANDADOR LOS PINOS	2.45



## PODER LEGISLATIVO

019	566	051	ANDADOR LOS ROBLES	2.45
019	566	052	ANDADOR LOS TABACHINES	2.45
019	566	053	ANDADOR LOS TULIPANES	2.45
019	566	054	BOULEVARD VICENTE GUERRERO	12.50
019	566	055	CALLE PRIVADA DE LOS ALMENDROS	2.45
019	566	056	CIRCUITO PRINCIPAL LAS PAROTAS	2.45

### SECTOR CATASTRAL 020

No. DE CLAVE			NOMBRE DEL BARRIO, COLONIA Y/O FRACCIONAMIENTO	VALOR EN UMA's POR M <sup>2</sup>
SECTOR	COLONIA	CALLE	NOMBRE DE VIALIDAD	
<b>SECTOR CATASTRAL 020</b>				
<b>1RO. DE MAYO</b>				
020	011	001	ANDADOR RÍO CHÍNIPAS	1.58
020	011	002	ANDADOR RÍO CIHUATLÁN	1.58
020	011	003	ANDADOR RÍO CONCHOS	1.58
020	011	004	ANDADOR RÍO FUERTE	1.58
020	011	005	ANDADOR RÍO PAPALOAPAN	1.58
020	011	006	ANDADOR RÍO PAPIGOCHA	1.58
020	011	007	CALLE RÍO AZUL	1.58
020	011	008	CALLE RÍO BALSAS	1.58
020	011	009	CALLE RÍO BRAVO	1.58
020	011	010	CALLE RÍO COLORADO	1.58
020	011	011	CALLE RÍO LERMA	1.58
020	011	012	CALLE RÍO MISSISSIPPI	1.58
020	011	013	CALLE RÍO PAPAGAYO	1.58
020	011	014	CALLE RÍO VERDE	1.58
<b>1RO. DE MAYO AMPLIACIÓN</b>				
020	012	015	ANDADOR MARGARITAS	2.16
020	012	016	ANDADOR SIN NOMBRE	1.58
020	012	017	CALLE SIN NOMBRE	1.58
<b>BELLA VISTA</b>				



# PODER LEGISLATIVO

020	064	018	ANDADOR ELECTRICISTAS	1.58
020	064	019	ANDADOR ESTEBAN VACA	1.58
020	064	020	ANDADOR MINEROS	1.58
020	064	021	ANDADOR SIN NOMBRE	1.58
020	064	022	ANDADOR TEXTIL	1.58
020	064	023	AVENIDA REVOLUCIÓN	2.88
020	064	024	CALLE 1RO. DE MAYO	2.16
020	064	025	CALLE CERRADA RAFAEL GALVÁN	2.16
020	064	026	CALLE CERRADA SIN NOMBRE	1.58
020	064	027	CALLE CUITLÁHUAC	2.45
020	064	028	CALLE ESTEBAN CALDERÓN	2.16
020	064	029	CALLE FERROCARRILEROS	2.16
020	064	030	CALLE GUILLERMO PRIETO	2.16
020	064	031	CALLE HNOS. FLORES MAGÓN	2.45
020	064	032	CALLE JAIME NUNO	2.16
020	064	033	CALLE JUAN R. ESCUDERO	1.58
020	064	034	CALLE LEY FEDERAL DEL TRABAJO	2.16
020	064	035	CALLE MANUEL M. DOMÍNGUEZ	1.58
020	064	036	CALLE MÁRTIRES DE CANANEA	2.16
020	064	037	CALLE MÁRTIRES DEL RÍO BLANCO	1.58
020	064	038	CALLE PETROLEROS	2.16
020	064	039	CALLE PRINCIPAL	2.88
020	064	040	CALLE RAFAEL GALVÁN	2.16
020	064	041	CARRETERA CHILPANCINGO - AMOJILECA	5.00
<b>HEBERTO CASTILLO MARTÍNEZ</b>				
020	233	042	CALLE SIN NOMBRE	1.58
<b>JOSÉ FRANCISCO RUÍZ MASSIEU</b>				
020	273	043	ANDADOR SIN NOMBRE	1.58
<b>LA LOBERA</b>				
020	309	044	ANDADOR SIN NOMBRE	1.58
<b>LOS CEDROS PONIENTE</b>				
020	383	045	CALLE SIN NOMBRE	1.58



# PODER LEGISLATIVO

LOS TEPETATES				
020	401	046	CALLE SIN NOMBRE	1.58
MARÍA DE LA O.				
020	413	047	ANDADOR SIN NOMBRE	1.58
020	413	048	CALLE SIN NOMBRE	1.58
OBRERA				
020	440	049	CALLE LEY DEL TRABAJO	1.58
OBRERA AMPLIACIÓN				
020	441	050	CALLE SIN NOMBRE	1.58
OMILTEMI				
020	449	051	ANDADOR SIN NOMBRE	1.58
020	449	052	CALLE ALPES	1.72
020	449	053	CALLE LÍNEAS DE ALTA TENSIÓN	1.58
020	449	054	CALLE MÁRTIRES DE CHICAGO	1.72
020	449	055	CALLE PRINCIPAL	1.72
020	449	056	CALLE SIN NOMBRE	1.72

P.R.D.				
020	452	057	CALLE GENARO VÁZQUEZ	1.72
020	452	058	CALLE SIN NOMBRE	1.58
P.R.D. 2A. SECCIÓN				
020	453	059	CALLE SIN NOMBRE	1.58
P.R.D. 3A. SECCIÓN				
020	454	060	CALLE SIN NOMBRE	1.58

## SECTOR CATASTRAL 021

No. DE CLAVE			NOMBRE DEL BARRIO, COLONIA Y/O FRACCIONAMIENTO	VALOR EN UMA's POR M <sup>2</sup>
SECTOR	COLONIA	CALLE	NOMBRE DE VIALIDAD	
SECTOR CATASTRAL 021				
SALUBRIDAD				
021	515	001	AVENIDA FRANCISCO I. MADERO	6.00
021	515	002	BOULEVARD VICENTE GUERRERO	12.50



# PODER LEGISLATIVO

021	515	003	CALLE DE LOS TRABAJADORES DE LA SALUD	3.75
021	515	004	CALLE DR. AGUSTÍN FUJIGAKI LECHUGA	3.75
021	515	005	CALLE DR. ALEJANDRO SÁNCHEZ CASTRO	3.75
021	515	006	CALLE DR. EUSEBIO MENDOZA	3.75
021	515	007	CALLE DR. GUILLERMO SOBERÓN ACEVEDO	3.75
021	515	008	CALLE DR. RODOLFO NERI VELA	3.75
021	515	009	CALLE GENERAL BALTAZAR R. LEYVA MANCILLA	3.75
021	515	010	CALLE INTEGRIDAD SOCIAL	3.75
021	515	011	CALLE JULIÁN BLANCO	3.75
021	515	012	CALLE PEDRO ASENCIO	3.75
<b>TEPANGO</b>				
021	577	013	BOULEVARD VICENTE GUERRERO	12.50

## SECTOR CATASTRAL 022

No. DE CLAVE			NOMBRE DEL BARRIO, COLONIA Y/O FRACCIONAMIENTO	VALOR EN UMA's POR M <sup>2</sup>
SECTOR	COLONIA	CALLE	NOMBRE DE VIALIDAD	
<b>SECTOR CATASTRAL 022</b>				
<b>11 DE MARZO</b>				
022	003	001	CALLE SIN NOMBRE	1.58
<b>21 DE SEPTIEMBRE</b>				
022	016	002	ANDADOR 5 DE FEBRERO	1.58
022	016	003	AVENIDA PRINCIPAL	1.58
022	016	004	CALLE 1 DE MAYO	1.58
022	016	005	CALLE 12 DE OCTUBRE	1.58
022	016	006	CALLE 13 DE SEPTIEMBRE	1.58
022	016	007	CALLE 16 DE SEPTIEMBRE	1.58
022	016	008	CALLE 18 DE MARZO	1.58
022	016	009	CALLE 20 DE NOVIEMBRE	1.58
022	016	010	CALLE 21 DE MARZO	1.58
022	016	011	CALLE 24 DE FEBRERO	1.58
022	016	012	CALLE 5 DE MAYO	1.58
<b>AGRÍCOLA CAMPESTRE</b>				



# PODER LEGISLATIVO

022	025	013	CALLE SIN NOMBRE	1.58
<b>AMATE AMARILLO</b>				
022	034	014	CALLE SIN NOMBRE	1.58
<b>ÁNGEL AGUIRRE RIVERO</b>				
022	040	015	ANDADOR REPÚBLICA DOMINICANA	1.58
022	040	016	AVENIDA MÉXICO	1.58
022	040	017	CALLE ARGENTINA	1.58
022	040	018	CALLE BELICE	1.58
022	040	019	CALLE BOLIVIA	1.58
022	040	020	CALLE BRASIL	1.58
022	040	021	CALLE COLOMBIA	1.58
022	040	022	CALLE COSTA RICA	1.58
022	040	023	CALLE GUATEMALA	1.58
022	040	024	CALLE HONDURAS	1.58
022	040	025	CALLE PARAGUAY	1.58
022	040	026	CALLE PERÚ	1.58
022	040	027	CALLE SANTO DOMINGO	1.58
022	040	028	CALLE VENEZUELA	1.58
022	040	029	CALLE SIN NOMBRE	1.58
<b>AZTECA</b>				
022	054	030	CALLE APOCHTL	2.60
022	054	031	CALLE AYACATEUCTLI	2.60
022	054	032	CALLE CENTEOTL	2.60
022	054	033	CALLE COATLICHE	2.60
022	054	034	CALLE HUITZILOPOCHTLI	2.60
022	054	035	CALLE MIXCO ATL	2.60
022	054	036	CALLE OMACATL	2.60
022	054	037	CALLE QUETZALCÓATL	2.60
022	054	038	CALLE TLÁLOC	2.60
022	054	039	CALLE TONANTZIN	2.60
022	054	040	CALLE TONATIUH	2.60
<b>BOSQUES DE LA SIERRA (LAGUNILLA)</b>				



# PODER LEGISLATIVO

022	070	041	CALLE SIN NOMBRE	1.58
<b>BOSQUES DE LAS LOMAS</b>				
022	071	042	CALLE SIN NOMBRE	1.73
<b>BUGAMBILIAS</b>				
022	079	043	ANDADOR SIN NOMBRE	2.60
022	079	044	CALLE AZUCENAS	2.60
022	079	045	CALLE CRISANTEMOS	2.60
022	079	046	CALLE DALIAS	2.60
022	079	047	CALLE GARDENIAS	2.60
022	079	048	CALLE GLADIOLAS	2.60
022	079	049	CALLE JACARANDAS	2.60
022	079	050	CALLE JAZMINES	2.60
022	079	051	CALLE LIRIOS	2.60
022	079	052	CALLE NARDOS	2.60
022	079	053	CALLE ORQUÍDEAS	2.60
022	079	054	CALLE PASCUAS	2.60
022	079	055	CALLE PRINCIPAL	2.60
022	079	056	CALLE PRIVADA 24 DE FEBRERO	2.60
022	079	057	CALLE ROSALES	2.60
<b>CIUDAD INDUSTRIAL</b>				
022	111	058	CALLE 1	2.60
022	111	059	CALLE 2	2.60
022	111	060	CALLE 3	2.60
022	111	061	CALLE LLANO GRANDE	2.60
022	111	062	CIRCUITO INDUSTRIAL	2.60
<b>CUERNAVACA</b>				
022	127	063	AVENIDA CUERNAVACA	2.16
022	127	064	CALLE ACCESO PRINCIPAL	2.16
022	127	065	CALLE BUENA VISTA	1.58
022	127	066	CALLE COCOYOC	1.58
022	127	067	CALLE JIUTEPEC	1.58
022	127	068	CALLE SIN NOMBRE	1.58



# PODER LEGISLATIVO

022	127	069	CALLE YECAPIXTLA	1.58
022	127	070	CALLE ZACATECAS	1.58
<b>EL EDÉN</b>				
022	168	071	CALLE GRANADAS	1.58
022	168	072	CALLE LOS ALMENDROS	1.58
022	168	073	CALLE SIN NOMBRE	1.58
<b>EL EDÉN AMPLIACIÓN</b>				
022	169	074	CALLE SIN NOMBRE	1.58
<b>EL GUAYABO (SUBDIVISIÓN)</b>				
022	173	075	CALLE SIN NOMBRE	1.58
<b>EL HUAJAL</b>				
022	174	076	CALLE SIN NOMBRE	1.58
<b>EL HUAJAL AMPLIACIÓN</b>				
022	175	077	CALLE SIN NOMBRE	1.58
<b>FRANCISCO CATALÁN</b>				
022	212	078	CALLE DR. CATALÁN	2.16
<b>FRANCISCO CATALÁN ALTAMIRANO</b>				
022	214	079	ANDADOR DR. NICOLÁS CATALÁN	1.58
022	214	080	CALLE SIN NOMBRE	1.58
<b>IMVISO</b>				
022	251	081	CALLE ARGENTINA	1.58
022	251	082	CALLE NICARAGUA	1.58
022	251	083	CALLE PANAMÁ	1.58
022	251	084	CALLE PERÚ	1.58
<b>INSURGENTES DE GUERRERO</b>				
022	256	085	ANDADOR HERMENEGILDO GALEANA	1.58
022	256	086	ANDADOR JUAN ÁLVAREZ	1.58
022	256	087	ANDADOR NICOLÁS BRAVO	1.58
022	256	088	CALLE VICENTE GUERRERO	1.58
<b>INSURGENTES DE GUERRERO II</b>				
022	257	089	ANDADOR ANTONIA N.D.C	1.58
022	257	090	ANDADOR JUAN ÁLVAREZ	1.58





# PODER LEGISLATIVO

022	257	091	CALLE VICENTE GUERRERO	1.58
<b>LA CANDELARIA</b>				
022	285	092	CALLE SIN NOMBRE	1.58
<b>LA LADERA</b>				
022	307	093	ANDADOR 1	1.58
022	307	094	ANDADOR 2	1.58
022	307	095	ANDADOR 3	1.58
022	307	096	ANDADOR 4	1.58
022	307	097	AVENIDA DEL SOL	2.16
022	307	098	CALLE A	1.58
022	307	099	CALLE B	1.58
022	307	100	CALLE C	1.58
022	307	101	CALLE D	1.58
022	307	102	CALLE PRINCIPAL	1.58
<b>LA ROCA</b>				
022	317	103	CALLE SIN NOMBRE	1.58
<b>LA SIERRITA I</b>				
022	318	104	CALLE TONANTZIN	1.58
<b>LA SIERRITA II</b>				
022	319	105	CALLE QUETZALCÓATL	1.58
<b>LA TERRAZA</b>				
022	320	106	ANDADOR ALCATRACES	2.00
022	320	107	AVENIDA LAS TORRES	3.00
022	320	108	CALLE ARRAYANES	2.30
022	320	109	CALLE AZALEAS	2.30
022	320	110	CALLE BUGAMBILIAS	2.30
022	320	111	CALLE DALIAS	2.30
022	320	112	CALLE GIRASOLES	2.30
022	320	113	CALLE JAZMINES	2.30
022	320	114	CALLE ORQUÍDEAS	2.30
022	320	115	CALLE TULIPANES	2.30
<b>LOMA DE LAS FLORES</b>				



# PODER LEGISLATIVO

022	359	116	CALLE SIN NOMBRE	1.58
<b>LOS BRAVO</b>				
022	382	117	CALLE SIN NOMBRE	1.58
<b>PATRIMONIO FAMILIAR</b>				
022	469	118	AVENIDA DEL MAESTRO GUERRERENSE	1.58
022	469	119	CALLE 15 DE MAYO	1.58
022	469	120	CALLE ARTÍCULO 123 CONSTITUCIONAL	1.58
022	469	121	CALLE ARTÍCULO 3 CONSTITUCIONAL	1.58
022	469	122	CALLE AYOTZINAPA	1.58
022	469	123	CALLE COORDINADORA	1.58
022	469	124	CALLE DEL MAESTRO RURAL	1.58
022	469	125	CALLE EDUCACIÓN ESPECIAL	1.58
022	469	126	CALLE EDUCACIÓN GRATUITA	1.58
022	469	127	CALLE EDUCADORES	1.58
022	469	128	CALLE ESC. NORMAL DEL ESTADO	1.58
022	469	129	CALLE ESC. NORMAL FEDERAL	1.58
022	469	130	CALLE FRENTE ESTATAL	1.58
022	469	131	CALLE ISSSPEG	1.58
022	469	132	CALLE MAGISTERIO	1.58
022	469	133	CALLE PRIMARIAS	1.58
022	469	134	CALLE PROFR. CIRENEO CASTRO MANRIQUE	1.58
022	469	135	CALLE PROFR. JOSÉ GUADALUPE CUEVAS	1.58
022	469	136	CALLE SECCIÓN XVIII	1.58
022	469	137	CALLE SEGURIDAD SOCIAL	1.58
022	469	138	CALLE SENTE	1.58
022	469	139	CALLE SUSPEG	1.58
<b>SAN CARLOS</b>				
022	518	140	CALLE SIN NOMBRE	1.58
<b>SAN RAFAEL NORTE</b>				
022	530	141	CALLE ACAPULCO	2.60
022	530	142	CALLE ALTAMIRANO	2.60
022	530	143	CALLE ATOYAC	2.60



# PODER LEGISLATIVO

022	530	144	CALLE CHILPANCINGO	2.60
022	530	145	CALLE IGUALA	2.60
022	530	146	CALLE IXTAPA	2.60
022	530	147	CALLE PETATLÁN	2.60
022	530	148	CALLE TAXCO	2.60
022	530	149	CALLE TELOLOAPAN	2.60
022	530	150	CALLE TIXTLA	2.60
022	530	151	CALLE ZIHUATANEJO	2.60
<b>SAN RAFAEL NORTE AMPLIACIÓN</b>				
022	531	152	ANDADOR SIN NOMBRE	1.58
022	531	153	CALLE ACUTZINGO	1.58
022	531	154	CALLE APOLOTZINGO	1.58
022	531	155	CALLE ATLAMAJALCINGO	1.58
022	531	156	CALLE CHAUCINGO	1.58
022	531	157	CALLE CHILPANCINGO	1.58
022	531	158	CALLE POLOTZINGO	1.58
022	531	159	CALLE ZACUTZINGO	1.58
<b>SANTA JULIA</b>				
022	538	160	CALLE SIN NOMBRE	1.58
<b>SANTA JULIA FRACCIÓN II</b>				
022	539	161	CALLE SIN NOMBRE	1.58
<b>TAXISTAS</b>				
022	567	162	AVENIDA OCTUCH	1.58
022	567	163	CALLE 1ER. CONGRESO DE ANÁHUAC	1.58
022	567	164	CALLE CHILPANCINGO	1.58
022	567	165	CALLE EMANCIPACIÓN	1.58
022	567	166	CALLE SENTIMIENTOS DE LA NACIÓN	1.58
022	567	167	CALLE UNIÓN	1.58
<b>TLACAELE</b>				
022	591	168	ANDADOR SIN NOMBRE	1.58
022	591	169	CALLE AHUÍZOTL	1.58
022	591	170	CALLE AXAYÁCATL	1.58



## PODER LEGISLATIVO

022	591	171	CALLE CUAUHTÉMOC	1.58
022	591	172	CALLE HUIXILIHUITL	1.58
022	591	173	CALLE ITZCÓATL	1.58
022	591	174	CALLE MOCTEZUMA	1.58
022	591	175	CALLE TENOCHTITLAN	1.58
022	591	176	CALLE TÍZOC	1.58
<b>UNIVERSO</b>				
022	619	177	CALLE SIN NOMBRE	1.58
<b>VILLAS SAN RAFAEL</b>				
022	675	178	CALLE SIN NOMBRE	2.16

### SECTOR CATASTRAL 023

No. DE CLAVE			NOMBRE DEL BARRIO, COLONIA Y/O FRACCIONAMIENTO	VALOR EN UMA's POR M <sup>2</sup>
SECTOR	COLONIA	CALLE	NOMBRE DE VIALIDAD	
<b>SECTOR CATASTRAL 023</b>				
<b>6 DE JULIO</b>				
023	022	001	ANDADOR 1 DE ENERO	1.58
023	022	002	ANDADOR 6 DE ENERO	1.58
023	022	003	AVENIDA 16 DE SEPTIEMBRE	1.73
023	022	004	AVENIDA 20 DE NOVIEMBRE	1.58
023	022	005	CALLE 1 DE MAYO	1.58
023	022	006	CALLE 10 DE MAYO	1.58
023	022	007	CALLE 12 DE DICIEMBRE	1.58
023	022	008	CALLE 12 DE OCTUBRE	1.58
023	022	009	CALLE 14 DE FEBRERO	1.58
023	022	010	CALLE 15 DE MAYO	1.73
023	022	011	CALLE 18 DE MARZO	1.58
023	022	012	CALLE 2 DE OCTUBRE	1.58
023	022	013	CALLE 21 DE MARZO	1.58
023	022	014	CALLE 24 DE FEBRERO	1.58
023	022	015	CALLE 25 DE DICIEMBRE	1.58
023	022	016	CALLE 30 DE ABRIL	1.58



## PODER LEGISLATIVO

023	022	017	CALLE 5 DE FEBRERO	1.58
023	022	018	CALLE 5 DE MAYO	1.58
023	022	019	CALLE PROLONGACIÓN 16 DE SEPTIEMBRE	1.58
023	022	020	CALLE PROLONGACIÓN 20 DE NOVIEMBRE	1.58
023	022	021	CALLE PROLONGACIÓN 6 DE JULIO	1.58
<b>FRANCISCO JAVIER MINA</b>				
023	216	022	ANDADOR CERRO DEL BELLACO	1.58
023	216	023	ANDADOR CLEOPATRA	1.58
023	216	024	ANDADOR CONGRESO MEXICANO	1.58
023	216	025	ANDADOR CRISTÓBAL NAVA	1.58
023	216	026	ANDADOR EL VENADITO	1.58
023	216	027	ANDADOR JUNTA DE JAUJILLA	1.58
023	216	028	ANDADOR LOS REMEDIOS	1.58
023	216	029	ANDADOR NEPTUNO	1.58
023	216	030	ANDADOR PAMPLONA	1.58
023	216	031	ANDADOR SANTANDER	1.58
023	216	032	ANDADOR ZARAGOZA	1.58
023	216	033	AVENIDA AMO TORRES	1.58
023	216	034	AVENIDA ENCARNACIÓN ORTIZ	1.58
023	216	035	AVENIDA NAVARRA	1.58
023	216	036	AVENIDA PEDRO MORENO	1.58
023	216	037	AVENIDA SOTO LA MARINA	1.58
<b>JOSÉ MARÍA IZAZAGA</b>				
023	275	038	ANDADOR RÍO AMACUZAC	1.58
023	275	039	ANDADOR RÍO ATOYAC	1.58
023	275	040	ANDADOR RÍO CARRIZAL	1.58
023	275	041	ANDADOR RÍO CHIQUITO	1.58
023	275	042	ANDADOR RÍO COPALA	1.58
023	275	043	ANDADOR RÍO COYUCA	1.58
023	275	044	ANDADOR RÍO COYUQUIYA	1.58
023	275	045	ANDADOR RÍO CUTZAMALA	1.58
023	275	046	ANDADOR RÍO LA UNIÓN	1.58



## PODER LEGISLATIVO

023	275	047	ANDADOR RÍO MARQUELIA	1.58
023	275	048	ANDADOR RÍO MIXTECO	1.58
023	275	049	ANDADOR RÍO NEXPA	1.58
023	275	050	ANDADOR RÍO PÁNUCO	1.58
023	275	051	ANDADOR RÍO PAPAGAYO	1.58
023	275	052	ANDADOR RÍO PETATLÁN	1.58
023	275	053	ANDADOR RÍO POLIUTLA	1.58
023	275	054	ANDADOR RÍO TECOANAPA	1.58
023	275	055	ANDADOR RÍO TECPÁN	1.58
023	275	056	ANDADOR RÍO TLAONERO	1.58
023	275	057	ANDADOR RÍO TLAPANECO	1.58
023	275	058	CALLE RÍO AZUL	1.58
<b>LOMA DE LOS INSURGENTES</b>				
023	360	059	CALLE SIN NOMBRE	1.58

### SECTOR CATASTRAL 024

No. DE CLAVE			NOMBRE DEL BARRIO, COLONIA Y/O FRACCIONAMIENTO	VALOR EN UMA's POR M <sup>2</sup>
SECTOR	COLONIA	CALLE	NOMBRE DE VIALIDAD	
<b>SECTOR CATASTRAL 024</b>				
<b>FLOR</b>				
024	207	001	CALLE PRINCIPAL	1.58
024	207	002	CALLE SIN NOMBRE	1.58
<b>PROSPERA</b>				
024	476	003	CALLE PRINCIPAL	1.58
024	476	004	CALLE PRINCIPAL NORTE - SUR	1.58
024	476	005	CALLE PRINCIPAL PONIENTE - ORIENTE	1.58
024	476	006	CALLE PRINCIPAL SUR - NORTE	1.58
024	476	007	CALLE SIN NOMBRE	1.58



# PODER LEGISLATIVO

## SECTOR CATASTRAL 032

No. DE CLAVE			NOMBRE DEL BARRIO, COLONIA Y/O FRACCIONAMIENTO	VALOR EN UMA's POR M <sup>2</sup>
SECTOR	COLONIA	CALLE	NOMBRE DE VIALIDAD	
<b>SECTOR CATASTRAL 032</b>				
<b>UNIVERSIDAD</b>				
032	615	001	CALLE SIN NOMBRE	1.58

## SECTOR CATASTRAL 033

No. DE CLAVE			NOMBRE DEL BARRIO, COLONIA Y/O FRACCIONAMIENTO	VALOR EN UMA's POR M <sup>2</sup>
SECTOR	COLONIA	CALLE	NOMBRE DE VIALIDAD	
<b>SECTOR CATASTRAL 033</b>				
<b>SIERRA MADRE DEL SUR</b>				
033	558	001	CALLE CERRO EL NARANJO	1.58
033	558	002	CALLE CERRO PIEDRA ANCHA	1.58
033	558	003	CALLE CERRO SAN NICOLÁS	1.58
033	558	004	CALLE CERRO TINOCO	1.58
033	558	005	CALLE CERRO TIOTEPEC	1.58
033	558	006	CALLE CERRO TLACOTEPEC	1.58
<b>VALLE ENCANTADO</b>				
033	627	007	ANDADOR CHILAPA	1.58
033	627	008	CALLE ACAPULCO	1.58
033	627	009	CALLE CHILAPA	1.58
033	627	010	CALLE CHILPANCINGO	1.58
033	627	011	CALLE IGUALA	1.58
033	627	012	CALLE TAXCO	1.58
033	627	013	CALLE ZIHUATANEJO	1.58
<b>VALLE ESCONDIDO</b>				
033	628	014	CALLE ÁLAMOS	1.58
033	628	015	CALLE ALCATRAZ	1.58
033	628	016	CALLE CEDROS	1.58
033	628	017	CALLE NOGALES	1.58



## PODER LEGISLATIVO

033	628	018	CALLE OLMOS	1.58
033	628	019	CALLE PINOS	1.58
033	628	020	CALLE ROBLES	1.58
033	628	021	CALLE SIN NOMBRE	1.58
033	628	022	CALLE TULIPÁN	1.58
<b>VILLAS DE VERDE RICO</b>				
033	670	023	ANDADOR SIN NOMBRE	1.58
033	670	024	CALLE ALCATRAZ	1.58
033	670	025	CALLE DE LAS ROSAS	1.58
033	670	026	CALLE GARDENIAS	1.58
033	670	027	CALLE JAZMÍN	1.58
033	670	028	CALLE LIRIOS	1.58
033	670	029	CALLE TULIPANES	1.58

### SECTOR CATASTRAL 034

No. DE CLAVE			NOMBRE DEL BARRIO, COLONIA Y/O FRACCIONAMIENTO	VALOR EN UMA's POR M <sup>2</sup>
SECTOR	COLONIA	CALLE	NOMBRE DE VIALIDAD	
<b>SECTOR CATASTRAL 034</b>				
<b>AVES DEL PARAÍSO</b>				
034	53	001	CALLE SIN NOMBRE	1.58
<b>CIRIAN II</b>				
034	110	002	CALLE SIN NOMBRE	1.58
<b>EL CIRIAN</b>				
034	163	003	CALLE SIN NOMBRE	1.58
<b>EL CIRIAN AMPLIACIÓN</b>				
034	165	004	CALLE SIN NOMBRE	1.58
<b>EL CIRIAN II</b>				
034	166	005	CALLE SIN NOMBRE	1.58
<b>JARDÍN DE PETAQUILLAS</b>				
034	263	006	CALLE SIN NOMBRE	1.58
<b>LA JOYA</b>				
034	305	007	CALLE SIN NOMBRE	1.58





# PODER LEGISLATIVO

LOS AGAVES				
034	379	008	CALLE SIN NOMBRE	1.58
TEPANCALCO				
034	576	009	CALLE SIN NOMBRE	1.58
VALLE DEL EDÉN				
034	623	010	CALLE SIN NOMBRE	1.58

## SECTOR CATASTRAL 035

No. DE CLAVE			NOMBRE DEL BARRIO, COLONIA Y/O FRACCIONAMIENTO	VALOR EN UMA's POR M <sup>2</sup>
SECTOR	COLONIA	CALLE	NOMBRE DE VIALIDAD	
SECTOR CATASTRAL 035				
10 DE JUNIO				
035	002	001	CALLE BARRANCA DE ATLAMAJAL	1.58
035	002	002	CALLE PRINCIPAL	1.58
035	002	003	CALLE PROFESOR PALEMÓN	1.58
035	002	004	CALLE SIN NOMBRE	1.58
12 DE JULIO				
035	004	005	CALLE SIN NOMBRE	1.58
20 DE MAYO				
035	013	006	CALLE ALCATRACES	1.58
035	013	007	CALLE CLAVELES	1.58
035	013	008	CALLE LAS MARGARITAS	1.58
035	013	009	CALLE ORQUÍDEAS	1.58
ACAUTLA				
035	024	010	CARRETERA NACIONAL MÉXICO - ACAPULCO	7.50
AGUA ZARCA				
035	027	011	ANDADOR PROLONGACIÓN BALTAZAR	1.58
ARBOLEDAS DIAMANTE				
035	045	012	CALLE SIN NOMBRE	1.58
BELLA VISTA				
035	065	013	CALLE ÁLAMO	3.59
035	065	014	CALLE NÍSPERO	3.59



# PODER LEGISLATIVO

035	065	015	CALLE PROLONGACIÓN NÍSPERO	1.58
035	065	016	CALLE SAN ANDRÉS	3.59
035	065	017	CALLE SIN NOMBRE	3.59
035	065	018	CALLE ZARAGOZA	3.59
<b>BICENTENARIO</b>				
035	067	019	CALLE SIN NOMBRE	1.58
<b>CAMPO BELLO</b>				
035	093	020	CALLE CEREZO	1.58
035	093	021	CALLE CIRUELO	1.58
035	093	022	CALLE DURAZNO	1.58
<b>CAMPO BELLO AMPLIACIÓN</b>				
035	094	023	CALLE SIN NOMBRE	1.58
<b>COOPERATIVA 5A. ETAPA</b>				
035	118	024	CALLE SIN NOMBRE	1.58
<b>COXOMULCO</b>				
035	121	025	CALLE SIN NOMBRE	1.58
<b>COXOMULCO AMPLIACIÓN</b>				
035	122	026	CALLE SIN NOMBRE	1.58
<b>CUAUTILÁN</b>				
035	126	027	CALLE SIN NOMBRE	1.58
<b>DEMÓCRATA</b>				
035	134	028	CALLE SIN NOMBRE	1.58
<b>DEMÓCRATA 3A. SECCIÓN</b>				
035	135	029	CALLE SIN NOMBRE	1.58
<b>DEMÓCRATA 4A. SECCIÓN</b>				
035	136	030	CALLE SIN NOMBRE	1.58
<b>DIAMANTE SUR</b>				
035	139	031	CALLE SIN NOMBRE	1.58
<b>DIANA LAURA RIOJAS DE COLOSIO, GUERRERO SUR</b>				
035	141	032	CALLE SIN NOMBRE	1.58
<b>DON ELÍ</b>				
035	146	033	ANDADOR JAZMÍN ADAME GARCÍA	1.58



## PODER LEGISLATIVO

035	146	034	AVENIDA COLUMBITA	1.58
035	146	035	CALLE AMÉRICA	1.58
035	146	036	CALLE BARRANCA HONDA	1.58
035	146	037	CALLE CARLOS NAIME	1.58
035	146	038	CALLE HÉCTOR NAIME	1.58
035	146	039	CALLE JANNETTE	1.58
035	146	040	CALLE SERGIO NAIME	1.58
035	146	041	CALLE SILVIA NAIME	1.58
<b>DR. CATALÁN II</b>				
035	148	042	CALLE SIN NOMBRE	1.58
<b>ECOLÓGICO DEL SUR</b>				
035	151	043	CALLE SIN NOMBRE	1.58
<b>EL CIRIAN</b>				
035	164	044	CALLE SIN NOMBRE	1.58
<b>EL MIRADOR</b>				
035	178	045	CALLE SIN NOMBRE	1.58
<b>HÉROES DEL MAGISTERIO</b>				
035	238	046	CALLE CAMINO REAL	1.58
035	238	047	CALLE PRINCIPAL	1.58
035	238	048	CALLE PROFESOR GENARO	1.58
035	238	049	CALLE PROFESOR LUCIO CABAÑAS	1.58
035	238	050	CIRCUITO PROF. MISAEL	1.58
<b>JUAN ESCUTIA</b>				
035	278	051	CALLE SIN NOMBRE	1.58
<b>LA AUTOPISTA</b>				
035	284	052	CALLE ALPOYECA	1.58
035	284	053	CALLE COATZACOALCOS	1.58
035	284	054	CALLE IGUALA	1.58
035	284	055	CALLE LA VENTA	1.58
035	284	056	CALLE MILPILLAS	1.58
035	284	057	CALLE PALMILLAS	1.58
035	284	058	CALLE PALO BLANCO	1.58



## PODER LEGISLATIVO

035	284	059	CALLE PASO MORELOS	1.58
035	284	060	CALLE PRINCIPAL	1.58
035	284	061	CALLE TEPOZTLÁN	1.58
<b>LA FLORESTA II</b>				
035	296	062	ANDADOR GARDENIAS	1.58
035	296	063	ANDADOR JAZMÍN	1.58
035	296	064	ANDADOR MARGARITA	1.58
035	296	065	ANDADOR VIOLETA	1.58
035	296	066	CALLE SIN NOMBRE	1.58
<b>LA FORTUNA</b>				
035	299	067	ANDADOR CAOBA	1.58
035	299	068	CALLE ÁLAMOS	1.58
035	299	069	CALLE ENCINO	1.58
035	299	070	CALLE ROBLE	1.58
<b>LA LOMITA</b>				
035	310	071	CALLE SIN NOMBRE	1.58
<b>LAS AVES</b>				
035	329	072	CALLE SIN NOMBRE	1.58
<b>LOMA BONITA</b>				
035	355	073	CALLE SIN NOMBRE	1.58
<b>LOMA DE CORTES</b>				
035	357	074	ANDADOR AGUSTÍN R.	1.58
035	357	075	ANDADOR LEONA VICARIO	1.58
035	357	076	ANDADOR MA. LUISA MARTÍNEZ	1.58
035	357	077	ANDADOR SOR JUANA	1.58
035	357	078	ANDADOR TOMASA ESTÉVEZ	1.58
035	357	079	CALLE CARMEN SERDÁN	1.58
035	357	080	CALLE CERRADA ADELA	1.58
035	357	081	CALLE EUCARIA APREZA	1.58
035	357	082	CALLE EUSTACIA PASTENES	1.58
035	357	083	CALLE JOSEFA ORTIZ DE DOMÍNGUEZ	1.58
035	357	084	CALLE MARGARITA MAZA DE JUÁREZ	1.58



# PODER LEGISLATIVO

035	357	085	CIRCUITO SIN NOMBRE	1.58
<b>LOMA HERMOSA</b>				
035	361	086	CALLE LOMA ALEGRE	1.58
035	361	087	CALLE LOMA BLANCA	1.58
035	361	088	CALLE LOMA DE ALMODÓVAR	1.58
035	361	089	CALLE LOMA DE ÁNGEL	1.58
035	361	090	CALLE LOMA DE AURORA	1.58
035	361	091	CALLE LOMA DE CHAPULTEPEC	1.58
035	361	092	CALLE LOMA DE CORTES	1.58
035	361	093	CALLE LOMA DE LA AURORA	1.58
035	361	094	CALLE LOMA VERDE	1.58
<b>LOMA SANTIAGO</b>				
035	362	095	CALLE LOMA DE SANTANA	1.58
<b>LOMA VERDE</b>				
035	363	096	ANDADOR 1	1.58
035	363	097	CALLE CUARTA	1.58
035	363	098	CALLE DECIMA	1.58
035	363	099	CALLE DECIMA CUARTA	1.58
035	363	100	CALLE DECIMA PRIMERA	1.58
035	363	101	CALLE DECIMA SEGUNDA	1.58
035	363	102	CALLE DECIMA TERCERA	1.58
035	363	103	CALLE NOVENA	1.58
035	363	104	CALLE OCTAVA	1.58
035	363	105	CALLE PRIMERA	1.58
035	363	106	CALLE QUINTA	1.58
035	363	107	CALLE SEGUNDA	1.58
035	363	108	CALLE SÉPTIMA	1.58
035	363	109	CALLE SEXTA	1.58
035	363	110	CALLE TERCERA	1.58
<b>LOMAS DEL SUR</b>				
035	376	111	AVENIDA CAJIGAS	1.58
035	376	112	CALLE CORTEZ	1.58



## PODER LEGISLATIVO

035	376	113	CALLE CRUZ	1.58
035	376	114	CALLE HERRERA	1.58
035	376	115	CALLE ISLAS	1.58
035	376	116	CALLE JUÁREZ	1.58
035	376	117	CALLE LIMA	1.58
035	376	118	CALLE RAMÍREZ	1.58
<b>LOS PALMOS</b>				
035	391	119	CALLE SIN NOMBRE	1.58
<b>LOS PINOS</b>				
035	394	120	ANDADOR CUARTO	1.58
035	394	121	ANDADOR PRIMERO	1.58
035	394	122	ANDADOR SEGUNDO	1.58
035	394	123	ANDADOR SIN NOMBRE	1.58
035	394	124	ANDADOR TERCERO	1.58
035	394	125	CALLE 21 DE MARZO	1.58
035	394	126	CALLE 5 DE FEBRERO	1.58
035	394	127	CALLE 5 DE MAYO	1.58
035	394	128	CALLE CEDRO	1.58
035	394	129	CALLE CUAUHTÉMOC	1.58
035	394	130	CALLE INSURGENTES	1.58
035	394	131	CALLE JAZMÍN	1.58
035	394	132	CALLE JUÁREZ	1.58
035	394	133	CALLE LOS LAURELES	1.58
035	394	134	CALLE NIÑOS HÉROES	1.58
035	394	135	CALLE ROBLE	1.58
035	394	136	CALLE ZAPATA	1.58
<b>LOS REYES</b>				
035	397	137	CALLE SIN NOMBRE	1.58
<b>LOS TULIPANES</b>				
035	403	138	CALLE SIN NOMBRE	1.58
<b>LOS VIRREYES</b>				
035	404	139	CALLE 1A. CERRADA DE VIRREYES	2.16



# PODER LEGISLATIVO

035	404	140	CALLE NORTE DE PETAQUILLAS	2.16
035	404	141	CALLE VIRREYES	2.16
<b>MAGISTERIAL ZACAZONAPA III</b>				
035	407	142	CALLE SIN NOMBRE	1.58
<b>MAGNOLIAS</b>				
035	408	143	CALLE SIN NOMBRE	1.58
<b>MAR DEL CORAL</b>				
035	410	144	ANDADOR 1	1.58
035	410	145	ANDADOR 2	1.58
035	410	146	ANDADOR 3	1.58
035	410	147	ANDADOR 4	1.58
035	410	148	ANDADOR 5	1.58
035	410	149	CALLE RIO ÁLAMOS	1.58
035	410	150	CALLE RIO BALSAS	1.58
035	410	151	CALLE RIO BRAVO	1.58
035	410	152	CALLE RIO GRIJALVA	1.58
035	410	153	CALLE RIO LERMA	1.58
035	410	154	CALLE RIO NAZAS	1.58
035	410	155	CALLE RIO PANUCO	1.58
035	410	156	CALLE RIO PAPAGAYO	1.58
035	410	157	CALLE RIO PAPALOAPAN	1.58
035	410	158	CALLE RIO TAMESÍ	1.58
035	410	159	CALLE RIO USUMACINTA	1.58
035	410	160	CALLE RIO VERDE	1.58
035	410	161	CALLE RIO YAQUI	1.58
<b>MARAVILLAS</b>				
035	411	162	CALLE SIN NOMBRE	1.58
<b>MIRNA ACEVEDO DE JUÁREZ CISNEROS</b>				
035	420	163	CALLE SIN NOMBRE	1.58
<b>NUEVO HORIZONTE PARA GUERRERO CAMPESTRE</b>				
035	436	164	CALLE ÁLAMO	1.58
035	436	165	CALLE BUGAMBILIAS	1.58



## PODER LEGISLATIVO

035	436	166	CALLE CEDROS	1.58
035	436	167	CALLE FRESNO	1.58
035	436	168	CALLE JACARANDAS	1.58
035	436	169	CALLE LAUREL	1.58
035	436	170	CALLE PINOS	1.58
<b>NUEVO MÉXICO</b>				
035	437	171	CALLE SIN NOMBRE	1.58
<b>PALACIOS</b>				
035	458	172	CALLE SIN NOMBRE	1.58
<b>PASEO DEL SUR</b>				
035	468	173	CALLE CALIFORNIA	2.16
035	468	174	CALLE CANCÚN	2.16
035	468	175	CALLE MÉRIDA	2.16
035	468	176	CALLE MÉXICO	2.16
035	468	177	CALLE OAXACA	2.16
035	468	178	CALLE VILLA HERMOSA	2.16
<b>PETAQUILLAS</b>				
035	470	179	ANDADOR 1	1.58
035	470	180	ANDADOR 2	1.58
035	470	181	ANDADOR SIN NOMBRE	1.58
035	470	182	CALLE 5 DE FEBRERO	3.59
035	470	183	CALLE ÁLAMO	3.59
035	470	184	CALLE ALLENDE	3.59
035	470	185	CALLE ÁLVARO OBREGÓN	4.32
035	470	186	CALLE BALTAZAR R. LEYVA MANCILLA	3.59
035	470	187	CALLE BARRANCA DE TLAMAJA	1.58
035	470	188	CALLE BENITO JUÁREZ	3.59
035	470	189	CALLE CAMINO REAL	1.58
035	470	190	CALLE CERRADA 1RO. DE MAYO	1.58
035	470	191	CALLE CERRADA LÁZARO CÁRDENAS	1.58
035	470	192	CALLE CONSTITUCIÓN	4.32
035	470	193	CALLE CORREGIDORA	3.59





## PODER LEGISLATIVO

035	470	194	CALLE CUAUHTÉMOC	3.59
035	470	195	CALLE DEL CAMPOSANTO	3.59
035	470	196	CALLE EMILIANO ZAPATA	3.59
035	470	197	CALLE FLORENCIO VILLARREAL	3.59
035	470	198	CALLE FRANCISCO I. MADERO	3.59
035	470	199	CALLE FRANCISCO JAVIER MINA	3.59
035	470	200	CALLE FRANCISCO VILLAREAL	3.59
035	470	201	CALLE GALEANA	3.59
035	470	202	CALLE GUADALUPE VICTORIA	3.59
035	470	203	CALLE HERMELINDO GALEANA	3.59
035	470	204	CALLE HUACAPA	1.58
035	470	205	CALLE IGNACIO MANUEL ALTAMIRANO	3.59
035	470	206	CALLE JAIME NUNO	3.59
035	470	207	CALLE JUAN N. ÁLVAREZ	3.59
035	470	208	CALLE LA CALERA	3.59
035	470	209	CALLE LÁZARO CÁRDENAS	3.59
035	470	210	CALLE LERDO DE TEJADA	3.59
035	470	211	CALLE LINDA VISTA	3.59
035	470	212	CALLE LORENZO VILLARREAL	3.59
035	470	213	CALLE MATAMOROS	3.59
035	470	214	CALLE MELCHOR OCAMPO	3.59
035	470	215	CALLE MINA	3.59
035	470	216	CALLE MORELOS	3.59
035	470	217	CALLE NICOLÁS BRAVO	3.59
035	470	218	CALLE NIÑOS HÉROES	3.59
035	470	219	CALLE NÍSPERO	3.59
035	470	220	CALLE NOGALES	3.59
035	470	221	CALLE PAROTAS	3.59
035	470	222	CALLE PROLONGACIÓN MATAMOROS	1.58
035	470	223	CALLE RUBÉN MORA	3.59
035	470	224	CALLE SAN ANDRÉS	3.59
035	470	225	CALLE SAN ÁNGEL	3.59



# PODER LEGISLATIVO

035	470	226	CALLE VICENTE GUERRERO	3.59
035	470	227	CALLE ZARAGOZA	3.59
035	470	228	CARRETERA NACIONAL MÉXICO - ACAPULCO	7.50
035	470	229	CARRETERA PETAQUILLAS - COLOTLIPA	5.00
<b>PROGRESO</b>				
035	475	230	ANDADOR 20 DE NOVIEMBRE	1.58
035	475	231	ANDADOR 5	1.58
035	475	232	ANDADOR SIN NOMBRE	1.58
035	475	233	CALLE JOSÉ MA. MORELOS	3.59
035	475	234	CALLE SIN NOMBRE	1.58
<b>QUETZALCÓATL</b>				
035	480	235	CALLE SIN NOMBRE	1.58
<b>REAL DE LAS LOMAS</b>				
035	481	236	CALLE BAJA CALIFORNIA	1.58
035	481	237	CALLE LOMA DEL SOL	1.58
035	481	238	CALLE LOMA LARGA	1.58
035	481	239	CALLE REAL	1.58
<b>REAL DEL VALLE</b>				
035	485	240	CALLE VALLE DE LOS AHUEHUETES	1.58
035	485	241	CALLE VALLE DE LOS CEREZOS	1.58
035	485	242	CALLE VALLE DE LOS DURAZNOS	1.58
035	485	243	CALLE VALLE DE LOS ÉBANOS	1.58
035	485	244	CALLE VALLE DE LOS ENCINOS	1.58
035	485	245	CALLE VALLE DE LOS LIMONES	1.58
035	485	246	CALLE VALLE DE LOS NARANJOS	1.58
035	485	247	CALLE VALLE DE LOS NOGALES	1.58
035	485	248	CALLE VALLE DE LOS PINOS	1.58
<b>REAL DEL VALLE 2</b>				
035	486	249	CALLE SIN NOMBRE	1.58
<b>REPÚBLICA</b>				
035	492	250	CALLE ACCESO PRINCIPAL	1.58
035	492	251	CALLE CHIAPAS	1.58



# PODER LEGISLATIVO

035	492	252	CALLE COAHUILA	1.58
035	492	253	CALLE GUERRERO	1.58
035	492	254	CALLE HIDALGO	1.58
035	492	255	CALLE MORELOS	1.58
035	492	256	CALLE OAXACA	1.58
035	492	257	CALLE VERACRUZ	1.58
<b>RÍO AZUL</b>				
035	501	258	CALLE SIN NOMBRE	1.58
<b>SAN AGUSTÍN AMPLIACIÓN</b>				
035	516	259	CALLE DARBELIO ARREDONDO	1.58
035	516	260	CALLE INDALECIO RAMIREZ	1.58
035	516	261	CALLE ORILLA DEL RIO HUACAPA	1.58
035	516	262	CALLE SIN NOMBRE	1.58
<b>SANTA FE</b>				
035	537	263	ANDADOR 1	1.58
035	537	264	ANDADOR 4	1.58
035	537	265	ANDADOR 5	1.58
035	537	266	ANDADOR SIN NOMBRE	1.58
035	537	267	CALLE PROLONGACIÓN MORELOS	1.58
<b>SANTA ROSA</b>				
035	542	268	CALLE SIN NOMBRE	1.58
<b>SANTA ROSA AMPLIACIÓN</b>				
035	543	269	CALLE SIN NOMBRE	1.58
<b>SENTIMIENTOS DE LA NACIÓN</b>				
035	554	270	CALLE 1ER. CONGRESO DE LA UNIÓN	1.58
035	554	271	CALLE ÁLVARO OBREGÓN	1.58
035	554	272	CALLE ANDRÉS QUINTANA ROO	1.58
035	554	273	CALLE CARLOS MA. B.	1.58
035	554	274	CALLE CHANTE LUNA	1.58
035	554	275	CALLE DIP. CARLOS MA. BUS.	1.58
035	554	276	CALLE DIP. JOSÉ MA. COS.	1.58
035	554	277	CALLE GABINO BARRERA	1.58



# PODER LEGISLATIVO

035	554	278	CALLE GENARO VÁZQUEZ R.	1.58
035	554	279	CALLE HERM. GALEANA	1.58
035	554	280	CALLE I. MANUEL ALTAMIRANO	1.58
035	554	281	CALLE IGNACIO ALLENDE	1.58
035	554	282	CALLE IGNACIO RAYÓN	1.58
035	554	283	CALLE JOSÉ MA. LICERGA	1.58
035	554	284	CALLE JOSÉ MA. MORELOS Y PAVON	1.58
035	554	285	CALLE JOSÉ MA. MURGIA G.	1.58
035	554	286	CALLE JOSÉ SIXTO V.	1.58
035	554	287	CALLE JUAN N. ÁLVAREZ	1.58
035	554	288	CALLE JUAN R. ESCUDERO	1.58
035	554	289	CALLE LEONA VICARIO M.	1.58
035	554	290	CALLE LEONARDO BRAVO	1.58
035	554	291	CALLE LUCIO CABAÑAS B.	1.58
035	554	292	CALLE NICOLÁS BRAVO RUEDA	1.58
035	554	293	CALLE SIMÓN BLANCO	1.58
035	554	294	CALLE SOR JUANA INÉS DE LA CRUZ	1.58
035	554	295	CALLE VALERIO TRUJANO	1.58
035	554	296	CALLE VICENTE GUERRERO	1.58
<b>SOLE MÍO</b>				
035	562	297	CIRCUITO ORIENTE	1.58
<b>TEMANAZTEPEC</b>				
035	571	298	CALLE SIN NOMBRE	1.58
<b>TETIPAN 1A. SECCIÓN</b>				
035	583	299	CALLE SIN NOMBRE	1.58
<b>TETIPAN 2A. SECCIÓN</b>				
035	584	300	CALLE SIN NOMBRE	1.58
<b>TETIPAN 3A. SECCIÓN</b>				
035	585	301	CALLE SIN NOMBRE	1.58
<b>TLAUTEPEC</b>				
035	597	302	CALLE SIN NOMBRE	1.58
<b>TLILZAPOATLANCO</b>				



# PODER LEGISLATIVO

035	598	303	ANDADOR 1	1.58
035	598	304	ANDADOR 2	1.58
035	598	305	ANDADOR 3	1.58
035	598	306	ANDADOR 4	1.58
035	598	307	CALLE PRINCIPAL	1.58
<b>U.N.T.C.</b>				
035	604	308	CALLE SIN NOMBRE	1.58
<b>UNIVERSIDAD DE PETAQUILLAS</b>				
035	616	309	CALLE SIN NOMBRE	1.58
<b>VALLE DE LAS FLORES</b>				
035	620	310	CALLE SIN NOMBRE	1.58
<b>VALLE DORADO</b>				
035	624	311	ANDADOR 10	1.58
035	624	312	ANDADOR 3	1.58
035	624	313	AVENIDA LAS TORRES	1.58
035	624	314	CALLE BAJA CALIFORNIA	1.58
035	624	315	CALLE COLIMA	1.58
035	624	316	CALLE DURANGO	1.58
035	624	317	CALLE GUADALAJARA	1.58
035	624	318	CALLE MONTERREY	1.58
035	624	319	CALLE MORELIA	1.58
035	624	320	CALLE SINALOA	1.58
<b>VALLE VERDE SUR</b>				
035	633	321	CALLE SIN NOMBRE	1.58
<b>VILLA CORALES</b>				
035	641	322	CALLE SIN NOMBRE	1.58
<b>VILLA CORTES</b>				
035	642	323	CALLE AMATISTA	1.58
035	642	324	CALLE CIRCONIA	1.58
035	642	325	CALLE DIAMANTE	1.58
035	642	326	CALLE ESMERALDA	1.58
035	642	327	CALLE RUBÍ	1.58



# PODER LEGISLATIVO

035	642	328	CALLE TOPACIO	1.58
035	642	329	CALLE ZAFIRO	1.58
<b>VILLA SANTA LUCIA</b>				
035	659	330	CALLE SIN NOMBRE	1.58
<b>VILLAS DE SAN JOSÉ</b>				
035	668	331	CALLE SIN NOMBRE	1.58
<b>VILLAS MAGISTERIALES</b>				
035	673	332	CALLE CARITINO MALDONADO	2.16
035	673	333	CALLE GABINO BARREDA	2.16
035	673	334	CALLE IGNACIO MANUEL ALTAMIRANO	2.16
035	673	335	CALLE JAIME TORRES BODET	2.16
035	673	336	CALLE JOSÉ VASCONCELOS	2.16
035	673	337	CALLE MOISÉS SÁENZ	2.16
<b>XOXOCOTITLAN</b>				
035	687	338	CALLE SIN NOMBRE	1.58
<b>ZACAZONAPA</b>				
035	688	339	CALLE SIN NOMBRE	1.58
<b>ZACAZONAPAN III, SECCIÓN XVIII DEL SUSPEG</b>				
035	689	340	CALLE SIN NOMBRE	1.58
<b>ZULAMAITIC</b>				
035	693	341	CALLE SIN NOMBRE	1.58
<b>ZULAMAITIC I</b>				
035	694	342	CALLE SIN NOMBRE	1.58
<b>ZULAMAITIC II</b>				
035	695	343	CALLE SIN NOMBRE	1.58



# PODER LEGISLATIVO

## SECTOR CATASTRAL 036

No. DE CLAVE			NOMBRE DEL BARRIO, COLONIA Y/O FRACCIONAMIENTO	VALOR EN UMA's POR M <sup>2</sup>
SECTOR	COLONIA	CALLE	NOMBRE DE VIALIDAD	
<b>SECTOR CATASTRAL 036</b>				
<b>BOSQUES DE ACAPULCO</b>				
036	068	001	CALLE SIN NOMBRE	1.58
<b>CAMPESTRE VALLE DE LOS PINOS</b>				
036	092	002	CALLE SIN NOMBRE	1.58
<b>FIDEICOMISO GUERRERO INDUSTRIAL</b>				
036	205	003	CALLE SIN NOMBRE	1.58
<b>HUERTAS AGROPECUARIAS EL CARACOL</b>				
036	241	004	CALLE SIN NOMBRE	1.58
<b>HUERTAS PANORÁMICAS EL OCOTITO</b>				
036	242	005	CALLE SIN NOMBRE	1.58
<b>OCOTITO</b>				
036	444	006	CALLE SIN NOMBRE	1.58
<b>PARAÍSO CAMPESTRE DE ACAPULCO</b>				
036	462	007	CALLE SIN NOMBRE	1.58

## SECTOR CATASTRAL 037

No. DE CLAVE			NOMBRE DEL BARRIO, COLONIA Y/O FRACCIONAMIENTO	VALOR EN UMA's POR M <sup>2</sup>
SECTOR	COLONIA	CALLE	NOMBRE DE VIALIDAD	
<b>SECTOR CATASTRAL 037</b>				
<b>AMOJILECA</b>				
037	039	001	CALLE SIN NOMBRE	1.58
<b>LAGUNILLAS</b>				
037	325	002	CALLE SIN NOMBRE	1.58
<b>LAS MARGARITAS</b>				
037	335	003	CALLE SIN NOMBRE	1.58



# PODER LEGISLATIVO

## SECTOR CATASTRAL 038

No. DE CLAVE			NOMBRE DEL BARRIO, COLONIA Y/O FRACCIONAMIENTO	VALOR EN UMA's POR M <sup>2</sup>
SECTOR	COLONIA	CALLE	NOMBRE DE VIALIDAD	
<b>SECTOR CATASTRAL 038</b>				
<b>BUENAVISTA DE LA SALUD</b>				
038	076	001	CALLE SIN NOMBRE	1.58

## SECTOR CATASTRAL 044

No. DE CLAVE			NOMBRE DEL BARRIO, COLONIA Y/O FRACCIONAMIENTO	VALOR EN UMA's POR M <sup>2</sup>
SECTOR	COLONIA	CALLE	NOMBRE DE VIALIDAD	
<b>SECTOR CATASTRAL 044</b>				
<b>MOHONERAS</b>				
044	423	001	CALLE SIN NOMBRE	1.58

### III.- TABLA DE VALORES UNITARIOS DE CONSTRUCCIÓN PARA EL EJERCICIO FISCAL 2023

USO	CLASE	CLAVE DE CONSTRUCCIÓN	VALOR EN UMA's POR M <sup>2</sup>
HABITACIONAL	PRECARIA	HAA	1.90
	ECONÓMICA	HAB	2.85
	INTERÉS SOCIAL	HAC	3.33
	REGULAR	HAD	4.75
	INTERÉS MEDIO	HAE	6.65
	BUENA	HAF	12.91
	MUY BUENA	HAG	20.38
COMERCIAL	ECONÓMICA	COA	4.07
	REGULAR	COB	8.14
	BUENA	COC	16.31
	MUY BUENA	COD	20.38
	CENTRO COMERCIAL	COE	23.79
	TIENDA DE AUTOSERVICIO	COF	24.45
	TIENDA DE AUTOSERVICIO CON ESTACIONAMIENTO	COG	27.17





## PODER LEGISLATIVO

	TIENDA DEPARTAMENTAL	COH	30.57
	HOTEL / MOTEL CLASE ECONÓMICA	COI	18.83
	HOTEL / MOTEL CLASE MEDIA	COJ	23.79
	HOTEL / MOTEL CLASE LUJO	COK	27.17
	HOTEL CLASE PLUS	COL	30.57
INDUSTRIAL	LIGERA	INA	12.91
	MEDIANA	INB	17.67
	PESADA	INC	20.38
EDIFICIOS	REGULAR	EDA	10.19
	BUENA	EDB	20.38
	MUY BUENA	EDC	24.45
EQUIPAMIENTO	HOSPITAL	EQA	18.83
	MERCADO	EQB	18.83
	CINE Y/O AUDITORIO	EQC	18.83
	SALÓN DE EVENTOS O CENTRO SOCIAL	EQD	19.55
	ESCUELA	EQE	19.55
	ESTACIONAMIENTO DESCUBIERTO	EQF	2.85
	ESTACIONAMIENTO CUBIERTO	EQG	6.79
INSTALACIONES ESPECIALES	ALBERCA	IEA	8.83
	CANCHA DE FUTBOL	IEB	0.79
	CANCHA DE BASQUETBOL	IEC	1.86
	CANCHA DE FRONTÓN	IED	1.86
	CANCHA DE SQUASH	IEE	1.86
	CANCHA DE TENIS	IEF	1.86
	BARDA DE TABIQUE; TABICÓN O BLOCK METRO LINEAL	IEG	3.15
	ELEVADOR POR UNIDAD	IEH	747.32
	ESCALERA ELÉCTRICA POR UNIDAD	IEI	611.45
	CISTERNA POR METRO CUBICO	IEJ	14.70
	EQUIPO DE AIRE ACONDICIONADO POR TONELADA	IEK	54.86
	SISTEMA HIDRONEUMÁTICO POR UNIDAD	IEL	565.05
	CALEFACCIÓN POR UNIDAD	IEM	248.09
	SUBESTACIÓN ELÉCTRICA POR UNIDAD	IEN	565.04

	EQUIPO CONTRA INCENDIO POR UNIDAD	IEO	370.00
	FOSA SÉPTICA POR UNIDAD	IEP	146.29
	POZO DE ABSORCIÓN POR UNIDAD	IEQ	89.61
	PLANTA DE TRATAMIENTO POR UNIDAD	IER	920.40
	POZO ARTESIANO POR UNIDAD	IES	370.00
	EQUIPO DE BOMBEO POR UNIDAD	IET	121.91
ELEMENTOS ACCESORIOS	CALDERA POR UNIDAD	EAA	248.09
	DEPÓSITO DE COMBUSTIBLE POR UNIDAD	EAB	920.40
	PLANTA DE EMERGENCIA POR UNIDAD	EAC	370.00
OBRAS COMPLEMENTARIAS	MUROS DE CONTENCIÓN POR METRO LINEAL	OCA	3.27
	ÁREA JARDINADA	OCB	0.92
	PALAPA	OCC	11.42
	VIALIDADES, ANDADORES Y BANQUETAS	OCD	2.85

## DESCRIPCIÓN DE LAS CARACTERÍSTICAS DE CONSTRUCCIÓN SEGÚN EL USO Y LA CLASE.

### 1.- USO HABITACIONAL.

#### 1.1.- HABITACIONAL PRECARIA.

Vivienda generalmente sin proyecto y autoconstruida. Situada en asentamientos irregulares, sin traza urbana definida y prácticamente sin servicios. Se localizan en la periferia de las ciudades.

Materiales de mala calidad. Sin cimentación; estructuras de madera o sin estructura; muros de carrizo, palma, embarro, lámina negra, cartón, madera o adobe. Techos de viga y palma, vigas o polines de madera y lámina negra o de cartón.

No tiene acabados; pisos de tierra apisonada o firme rústico de cemento; claros menores a 3.0 metros.

#### 1.2.- HABITACIONAL ECONÓMICA.

Sin proyecto. Con algunos servicios municipales. Se encuentra en zonas de tipo popular o medio bajo. Se localiza en zonas periféricas o de asentamientos espontáneos.

Calidad de construcción baja; sin acabados o de baja calidad; sin cimentación o de mampostería o concreto ciclópeo; muros de carga, predominando el adobe, ladrillo



## PODER LEGISLATIVO

y block; techos de terrado sobre vigas y duelas de madera, vigas de madera con lámina galvanizada o de cartón, o en su caso de losa de concreto sin acabados o de baja calidad. Pisos de tierra apisonada, firme de cemento escobillado o pulido; pintura de cal o pintura vinílica de tipo económico.

### **1.3.- HABITACIONAL DE INTERES SOCIAL.**

Cuentan con proyecto definido, y la mayoría de los servicios municipales: Producto de programas oficiales de vivienda. Son viviendas con una o dos plantas. La superficie del lote fluctúa entre 120 y 200 metros cuadrados, a excepción de los construidos en condominio que puede ser menor, y la superficie construida varía entre 35 y 80 metros cuadrados. Se localizan en zonas específicas o en fraccionamientos.

Materiales de mediana calidad, económicos. Cimentación a base de losa de concreto armado, block relleno o de concreto ciclópeo. Muros de carga con refuerzos horizontales y verticales de block o ladrillo. Claros cortos menores a 3.5 metros. Techos de vigas de losa de concreto de baja capacidad, acabados aparentes de estuco, pintura de tipo económico.

### **1.4.- HABITACIONAL REGULAR.**

Proyecto definido, funcional y característico. Se encuentran en fraccionamientos que cuentan con todos los servicios. Lotes de terreno de entre 120 y 200 metros cuadrados en promedio y de 120 metros cuadrados de construcción en promedio. Se localiza en zonas consolidadas de los centros de población y en fraccionamientos residenciales medios.

Cimientos de mampostería, concreto ciclópeo, rodapié de block relleno con concreto. Estructuras con castillos y dadas de cerramiento. Claros medios de 4.0 metros. Muros de carga de ladrillo, block, o piedra. Los techos suelen ser de losa asbesto, terrado o lámina galvanizada, los acabados en pisos y muros son de regular calidad.

### **1.5.- HABITACIONAL DE INTERES MEDIO.**

Proyecto definido, funcional y característico. Se encuentran en fraccionamientos que cuentan con todos los servicios. Lotes de terreno de entre 120 y 200 metros cuadrados en promedio y de 120 metros cuadrados de construcción en promedio. Se localiza en zonas consolidadas de los centros de población y en fraccionamientos residenciales medios.



## PODER LEGISLATIVO

Cimientos de mampostería, concreto ciclópeo, rodapié de block relleno con concreto. Estructuras con castillos y dalas de cerramiento. Claros medios de 4.0 metros. Muros de carga de ladrillo, block, o piedra. Los techos suelen ser de losa asbesto, terrado o lámina galvanizada, los acabados en pisos y muros son de regular calidad.

### **1.6.- HABITACIONAL BUENA.**

Disponen de un proyecto definido, funcional y de calidad. Se encuentran en fraccionamientos residenciales de clase media a media alta, que cuentan con todos los servicios públicos. Elementos, materiales y mano de obra de calidad. Disponen de una superficie del lote de entre 200 y 500 metros cuadrados en promedio y su área construida de 1 a 1.5 veces la superficie del terreno.

Elementos estructurales de buena calidad, con castillos, dalas de cerramiento, columnas y trabes. Cimientos de concreto ciclópeo, mampostería, rodapié de block relleno con concreto. Muros de block o ladrillo. Los claros son de hasta 7.0 metros. Techos y entrepisos con losas de concreto armado. Suelen recubrirse con tejas de regular calidad. Acabados exteriores texturizados, fachaleta, piedra de corte o molduras de concreto, los acabados interiores son de buena calidad.

### **1.7.- HABITACIONAL MUY BUENA.**

Proyecto arquitectónico de muy buena calidad, de diseño especial bien definido, funcional y a veces caprichoso. Amplios espacios construidos con elementos decorativos interior y exteriormente. Todos los servicios públicos. Se encuentran en fraccionamientos privados y exclusivos. Lotes con superficie promedio de 500 metros cuadrados y superficie construida de 1 a 2.5 veces la superficie del terreno.

Elementos estructurales de muy buena calidad a base de castillos, dalas de cerramiento, columnas, trabes, zapatas corridas o zapatas aisladas. Muros de ladrillo o block. Grandes claros de entre 5 y 10 metros. Techos con losa y molduras en todo el perímetro. Recubrimiento de teja de buena calidad. Aplanados de yeso y mezcla maestreados. Acabados exteriores de fachaleta, texturas, piedra de corte, mármol y molduras de cantera. Acabados interiores texturizados, con madera fina, tapices o parcialmente de mármol. Los pisos son de cerámica de primera calidad, mármol, parquet.



# PODER LEGISLATIVO

## 2.- USO COMERCIAL.

### 2.1- COMERCIAL ECONÓMICA.

Edificaciones ubicadas en zonas populares, dando servicio al vecindario circundante. Es posible encontrarlas formando parte de uso mixto (vivienda - comercio). Están destinadas a la venta de productos al detalle. Cuentan con una pieza, a lo mucho dos.

Carecen de proyecto; construidas con materiales económicos. Muros de adobe, block o ladrillo. Techos de terrado, lámina galvanizada, asbesto o losa. Acabados casi inexistentes. Pisos de cemento. Las instalaciones son básicas. Claros menores a 3.5 metros; construidos bajo autoconstrucción, o autofinanciamiento.

### 2.2- COMERCIAL REGULAR.

Edificaciones ubicadas en zonas populares o de tipo medio, destinadas a la venta al detalle y a la prestación de servicios.

A veces carecen de proyecto. Cimentación de mampostería, de concreto ciclópeo y block relleno. Muros de carga de ladrillo, block o adobe. Techos de terrado, lámina galvanizada, lámina de asbesto o losa. Aplanados de yeso o mezcla. Acabados discretos y pintura vinílica de tipo económico o cal directas. Instalaciones elementales en cuanto a iluminación y saneamiento. Claros medios de 5 metros.; construidos bajo financiamiento bancario.

### 2.3- COMERCIAL BUENA.

Edificaciones con proyecto definido, funcional y de calidad; materiales de buena calidad. Los encontramos formando parte de la estructura habitacional normalmente en el centro urbano y en zonas comerciales establecidas. Se dedican normalmente a la prestación de servicios y venta de productos diversos.

Elementos estructurales a base de castillos y dalas de cerramiento. Cimentación de mampostería, concreto ciclópeo, rodapié de block relleno y dala de desplante de concreto armado. Muros de ladrillo o block. Techos de losa. Aplanados de yeso y mezcla reglado. Acabados medios con texturas y pintura vinílica o esmalte. Claros medios de 6.0 metros o más; construcción realizada por empresas constructoras; a través de autofinanciamiento o financiamiento bancario.

### 2.4.- COMERCIAL MUY BUENA.

Proyecto arquitectónico definido, funcional y exclusivo, cuyo diseño se basa en su uso comercial, normalmente ocupa espacios exclusivos, o manzanas completas



## PODER LEGISLATIVO

con área notable. Cuentan con todos los servicios. Se localizan en zonas exclusivas del área urbana consolidada.

Materiales de muy buena calidad controlados y de lujo. Elementos estructurales con castillos, dalas de cerramiento, trabes y columnas. Cimentación de zapatas corridas, zapatas aisladas o cimentación de cajón. Muros de block y ladrillo. Techos de losa, azotea con molduras. Aplanados de yeso y mezcla maestreados. Acabados texturizados con pintura vinílica, esmalte o barniz. Pisos de cerámica de calidad, parquet, alfombras o mármol. Instalaciones completas, ocultas y diversificadas. Medidas de seguridad. Construidas por empresas constructoras con especialistas.

### **2.5.- CENTRO COMERCIAL.**

Proyecto arquitectónico definido, funcional y exclusivo, cuyo diseño se basa en su uso comercial, normalmente ocupa espacios exclusivos, o manzanas completas con área notable. Cuentan con todos los servicios. Se localizan en zonas exclusivas del área urbana consolidada.

Materiales de muy buena calidad controlados y de lujo. Elementos estructurales con cimentación a base de zapatas corridas, dados, contratraves y muros perimetrales de concreto armado, losa de desplante de concreto armado, estructura de columnas y losas reticulares de concreto armado, fachada tipo integral de perfiles de aluminio pesados anodizados en color cristal de 6 mm., andadores y áreas de servicio al público con acabados de lujo, doble altura entre cada nivel, equipo de calefacción y aire acondicionado integral. Construidas por empresas constructoras con especialistas.

### **2.6.- COMERCIAL TIENDA DE AUTOSERVICIO.**

Proyecto arquitectónico definido, funcional y exclusivo, cuyo diseño se basa en su uso comercial, normalmente ocupa espacios exclusivos, o manzanas completas con área notable. Cuentan con todos los servicios. Se localizan en zonas exclusivas del área urbana consolidada.

Materiales de muy buena calidad controlados y de lujo. Elementos estructurales con cimentación a base de zapatas corridas, dados, contratraves y muros perimetrales de concreto armado, losa de desplante de concreto armado, estructura de soporte a base de columnas de concreto armado y estructura de techumbre a base de perfiles pesados de acero, altura libre de 6.00 mts., equipo de calefacción y aire acondicionado integral. Construidas por empresas constructoras con especialistas.



## PODER LEGISLATIVO

### **2.7.- COMERCIAL TIENDA DE AUTOSERVICIO CON ESTACIONAMIENTO.**

Proyecto arquitectónico definido, funcional y exclusivo, cuyo diseño se basa en su uso comercial, normalmente ocupa espacios exclusivos, o manzanas completas con área notable. Cuentan con todos los servicios. Se localizan en zonas exclusivas del área urbana consolidada.

Materiales de muy buena calidad controlados y de lujo. Elementos estructurales con cimentación a base de zapatas corridas, dados, contratraveses y muros perimetrales de concreto armado, losa de desplante de concreto armado, estructura de soporte a base de columnas de concreto armado y estructura de techumbre a base de perfiles pesados de acero, altura libre de 6.00 mts., equipo de calefacción y aire acondicionado integral. Construidas por empresas constructoras con especialistas.

### **2.8.- COMERCIAL TIENDA DEPARTAMENTAL.**

Proyecto arquitectónico definido, funcional y exclusivo, cuyo diseño se basa en su uso comercial, normalmente ocupa espacios exclusivos, o manzanas completas con área notable. Cuentan con todos los servicios. Se localizan en zonas exclusivas del área urbana consolidada.

Materiales de muy buena calidad controlados y de lujo. Elementos estructurales con cimentación a base de zapatas corridas, dados, contratraveses y muros perimetrales de concreto armado, losa de desplante de concreto armado, estructura de columnas y losas reticulares de concreto armado, fachada tipo integral de perfiles de aluminio pesados anodizados en color cristal de 6 mm., andadores y áreas de servicio al público con acabados de lujo, doble altura entre cada nivel, equipo de calefacción y aire acondicionado integral. Construidas por empresas constructoras con especialistas.

### **2.10.- HOTEL / MOTEL DE CLASE ECONÓMICA.**

Construcciones destinadas al alojamiento de persona transeúnte o vacacional; hecha con materiales de buena o mediana calidad, que no cuenta con estacionamiento, baño propio o compartido, con o sin sistema de cable, agua caliente, ventiladores, con o sin línea telefónica.

### **2.11.- HOTEL / MOTEL DE CLASE MEDIA.**

Construcciones destinadas al alojamiento de persona transeúnte o vacacional; hecha con materiales de buena o mediana calidad, que cuenta o no con estacionamiento, baño propio, sistema de cable, agua caliente, ventiladores o aire acondicionado, con línea telefónica con o sin internet.



## PODER LEGISLATIVO

### **2.12.- HOTEL / MOTEL DE CLASE LUJO.**

Construcciones destinadas al alojamiento de persona transeúnte o vacacional, que cuenta con estacionamiento, baño propio, sistema de cable, sistema de circuito cerrado, agua caliente, aire acondicionado, línea telefónica e internet, vigilancia privada.

### **2.13.- HOTEL DE CLASE PLUS.**

Construcciones destinadas al alojamiento de persona transeúnte o vacacional, que cuenta con estacionamiento, baño propio, sistema de cable, sistema de circuito cerrado, agua caliente, aire acondicionado e internet, vigilancia privada.

## **3.- USO INDUSTRIAL**

### **3.1.- INDUSTRIAL LIGERA.**

Edificaciones con proyectos someros y repetitivos. Materiales y calidad constructiva básica. Normalmente sin divisiones internas. Suelen responder a talleres de costura, talleres artesanales, carpinterías, tabiquerías, etc. Se localizan generalmente en zonas industriales.

Elementos estructurales básicos, con elementos de apoyo visibles. Iluminación natural y artificial básica. Pisos de cemento pulido. Instalaciones básicas muy generales. Claros de más de 8.0 metros con elementos horizontales estructurales de más de 1.0 metro de peralte; construidas por empresas constructoras; mediante autofinanciamiento o financiamiento bancario.

### **3.2.- INDUSTRIAL MEDIANA.**

Proyectos arquitectónicos definidos, funcionales. Materiales y construcción media. Dispone de divisiones internas. En estas construcciones se engloban las maquiladoras, fábricas, laboratorios e industrias de transformación. Se localizan en zonas y/o parques industriales, en áreas urbanas y urbanizables.

Elementos estructurales de calidad. Cimentación sólida y con elementos estructurales de apoyo combinados. Pisos variados y adecuadas a los productos que fabrican. Techos específicos y adecuados. Acabados y aplanados medios. Instalaciones básicas completas en electricidad, agua potable y saneamiento. Instalaciones especiales con ductos de aire. Construcción realizada por empresas constructoras con especialistas; autofinanciamiento o financiamiento bancario.





## PODER LEGISLATIVO

### **3.3.- INDUSTRIAL PESADA.**

Proyectos arquitectónicos exclusivos, con gran funcionalidad. Materiales y construcción de muy buena calidad. Dispone de divisiones internas. Su construcción está condicionada por el nivel de instalaciones disponibles.

Elementos estructurales de muy buena calidad. Cimentación sólida. Acabados y aplanados de calidad. Requiere de diseño especial; instalaciones básicas completas; instalaciones especiales de calidad; estructuras que pueden soportar el sistema de techado y adicionalmente, cargas como grúas viajeras; construidas mediante autofinanciamiento o financiamiento bancario; se localizan en zonas y fraccionamientos industriales en áreas urbanas y urbanizables.

### **4.- USO EDIFICIO.**

#### **4.1.- EDIFICIO DE CALIDAD REGULAR.**

Edificaciones ubicadas en zonas populares o de tipo medio, destinadas a uso habitacional, oficinas o despachos de regular calidad o a la prestación de servicios.

A veces carecen de proyecto. Cimentación de mampostería, de concreto ciclópeo y block relleno. Muros de carga de ladrillo, block o adobe. Techos de terrado, lámina galvanizada, lámina de asbesto o losa. Aplanados de yeso o mezcla. Acabados discretos y pintura vinílica de tipo económico o cal directas. Instalaciones elementales en cuanto a iluminación y saneamiento. Claros medios de 5 metros.; construidos bajo financiamiento bancario.

#### **4.2.- EDIFICIO DE BUENA CALIDAD.**

Edificaciones con proyecto definido, funcional y de calidad; materiales de buena calidad. Los encontramos formando parte de la estructura habitacional normalmente en el centro urbano o zonas establecidas para tal efecto. Se destinan normalmente para habitación, oficinas, despachos de buena calidad o la prestación de servicios.

Elementos estructurales a base de castillos y dadas de cerramiento. Cimentación de mampostería, concreto ciclópeo, rodapié de block relleno y dala de desplante de concreto armado. Muros de ladrillo o block. Techos de losa. Aplanados de yeso y mezcla reglado. Acabados medios con texturas y pintura vinílica o esmalte. Claros medios de 6.0 metros o más; construcción realizada por empresas constructoras; a través de autofinanciamiento o financiamiento bancario.



## PODER LEGISLATIVO

### **4.3.- EDIFICIO DE MUY BUENA CALIDAD.**

Proyecto arquitectónico definido, funcional y exclusivo, cuyo diseño se basa en su uso, normalmente ocupa espacios exclusivos, o manzanas completas con área notable. Cuentan con todos los servicios. Se localizan en zonas exclusivas del área urbana consolidada. Se destinan normalmente para habitación, oficinas o despachos de buena calidad o la prestación de servicios.

Materiales de muy buena calidad controlados y de lujo. Elementos estructurales con castillos, dadas de cerramiento, travesaños y columnas. Cimentación de zapatas corridas, zapatas aisladas o cimentación de cajón. Muros de block y ladrillo. Techos de losa, azotea con molduras. Aplanados de yeso y mezcla maestreados. Acabados texturizados con pintura vinílica, esmalte o barniz. Pisos de cerámica de calidad, parquet, alfombras o mármol. Instalaciones completas, ocultas y diversificadas. Medidas de seguridad. Construidas por empresas constructoras con especialistas.

### **5.- EQUIPAMIENTO.**

#### **5.1.- HOSPITAL.**

Construcciones destinadas a la atención médica; construidas con materiales de mediana calidad; realizadas por empresas constructoras; a través de financiamiento o financiamiento gubernamental.

#### **5.2.- MERCADO.**

Construcciones destinadas a actividades de venta masiva en elementos perecederos; los materiales utilizados suelen ser de regular calidad; las estructuras son de concreto y/o metálicas, con cubiertas tales como lámina galvanizada; realizadas por empresas constructoras especializadas.

#### **5.3.- CINE Y/O AUDITORIO.**

Construcciones destinadas al esparcimiento, con escenario y niveles de auditorio. Techos con estructura de acero cubiertas con lámina metálica o concreto, grandes claros, alturas de 12 metros o más.

#### **5.4.- SALON DE EVENTOS O CENTRO SOCIAL.**

Aposento de grandes dimensiones en un predio que se destina a la recepción de las visitas o para albergar fiestas y reuniones, con proyecto arquitectónico, construido con asesoría profesional, con estacionamiento al frente del terreno, zapatas, cadenas y columnas de concreto reforzado, montes y vigas de acero en perfiles comerciales.



## PODER LEGISLATIVO

### **5.5.- ESCUELA.**

Instalaciones destinadas a la enseñanza, que proporciona conocimientos que se consideran básicos en la alfabetización. Cuenta con estructura a base de columnas, traveses y losa de concreto, vigueta y bovedilla o similar, muros de carga.

### **5.6.- ESTACIONAMIENTO DESCUBIERTO.**

Destinada a la guarda de vehículos temporalmente; son estacionamientos descubiertos, con perímetro descubierto.

### **5.7.- ESTACIONAMIENTO CUBIERTO.**

Destinada a la guarda de vehículos temporalmente, en edificios o subterráneos, el material es de buena calidad; estructuras de concreto o metal; se suelen construir varios niveles; realizadas por empresas constructoras; a veces construidas a través de autofinanciamiento.

## **6.- INSTALACIONES ESPECIALES.**

### **6.1.- ALBERCA.**

Destinada a fines residenciales, deportivos y recreativos. Construcción con concreto armado, tabique o similar, forrado normalmente con material pétreo o aplanado con cemento. Construidas por empresas constructoras especializadas.

### **6.2.- CANCHAS DE FUTBOL, BASQUETBOL, FRONTON, SQUASH O TENIS.**

Son espacios deportivos, en los cuáles no se incluye las obras exteriores, ni tribunas, sino que se considera únicamente el valor en sí de cada una de las canchas terminadas. El valor catastral que se consigna en la tabla es por metro cuadrado.

### **6.3.- BARDA DE TABIQUE; TABICON O BLOCK.**

Se consideran una barda tipo, construida con cimentación de piedra del lugar, muro de tabique rojo recocido propio del lugar de 14 cm. de espesor, Tabicón o Block, con castillos a cada 3.00 metros y una altura promedio de 3.00 metros.

### **6.4.- ELEVADOR.**

El elevador es una instalación especial, que normalmente se encuentran instalados en edificios.



## PODER LEGISLATIVO

### **6.5.- ESCALERA ELÉCTRICA.**

La escalera Eléctrica es una instalación especial, que normalmente se encuentran instalados en edificios comerciales como: Centros Comerciales y Tiendas Departamentales.

### **6.6.- CISTERNA.**

Cisternas hechas con paredes de tabique y castillos y cadenas de concreto reforzado, con capacidad promedio de 15 metros cúbicos.

### **6.7.- EQUIPO DE AIRE ACONDICIONADO.**

El aire acondicionado es una instalación especial que se usa en las casas habitación a partir de las clasificadas como de buena calidad, departamentos habitacionales, edificios de oficinas, los edificios a comercios, hoteles, cines, hospitales y otras de similar clase.

### **6.8.- SISTEMAS: HIDRONEUMÁTICO; CALEFACCIÓN; SUBESTACIÓN ELÉCTRICA; CONTRA INCENDIO.**

Estas instalaciones especiales, son utilizadas normalmente en edificios que tienen un uso comercial, industrial o de servicios, tales como tiendas departamentales, hospitales, hoteles, que ayudan a prestar un servicio de calidad.

### **6.9.- FOSA SÉPTICA.**

Las Fosas Sépticas forman parte de las instalaciones especiales, que ayudan al tratamiento de las aguas residuales domésticas, utilizadas normalmente en los edificios ubicados en zona alejadas de los centros de población, en las que no existe red de alcantarillado.

### **6.10.- POZO DE ABSORCIÓN.**

Los Pozos de Absorción forman parte de las instalaciones especiales, que ayudan al tratamiento de las aguas grises, producto procedente de lavabos, duchas, y de actividades de cocinar, fregar, lavar la ropa, o en su caso de las aguas de lluvias en zonas donde no hay cunetas, canales o redes para desaguarlas.

### **6.11.- PLANTA DE TRATAMIENTO.**

Las Plantas de Tratamiento forman parte de las instalaciones especiales, que sirven para que a las aguas residuales se les retiren los contaminantes, para hacer de ella un agua sin riesgos para la salud y/o medio ambiente, al disponerla en un cuerpo receptor natural que puede ser un río, mar o lagos o por su reusó en otras actividades de nuestra vida cotidiana con excepción del consumo humano.



## PODER LEGISLATIVO

### **6.12.- POZO ARTESIANO.**

Los Pozos Artesianos forman parte de las instalaciones especiales, que ayudan obtener del subsuelo agua potable y facilidades de riego para los cultivos, mismos que son alimentados de las aguas pluviales.

### **6.13.- EQUIPO DE BOMBEO.**

Los Equipos de Bombeo forman parte de las instalaciones especiales, y se emplean para bombear toda clase de fluidos normalmente agua, pero también otros como; aceite, leche, cerveza.

Normalmente son utilizados para extraer agua de pozos profundos para llevarla a tanques de almacenamiento y de allí poder distribuirla a los asentamientos urbanos.

## **7.- ELEMENTOS ACCESORIOS.**

### **7.1.- CALDERA.**

Las Calderas forman parte de los elementos accesorios, y son máquinas o dispositivos diseñados para generar vapor, debido a las múltiples aplicaciones que tiene el vapor, principalmente de agua, las calderas son muy utilizadas en las industrias, teniendo diferentes aplicaciones, tales como; esterilización del instrumental médico en hospitales, de cubiertos en restaurantes, y otras muchas aplicaciones.

### **7.2.- DEPOSITO DE COMBUSTIBLES.**

El Depósito de Combustibles forma parte de las instalaciones especiales, y es un contenedor normalmente para líquidos flamables, el cual debe ser un almacenamiento seguro de combustible, normalmente utilizados en las gasolineras para almacenar la gasolina.

### **7.3.- PLANTA DE EMERGENCIA ELÉCTRICA.**

Las Plantas de Emergencia forman parte de las instalaciones especiales, y se emplean como un generador de electricidad, utilizadas comúnmente cuando hay déficit en la generación de electricidad de algún lugar o cuando son frecuentes los cortes en el suministro eléctrico.



## PODER LEGISLATIVO

### 8.- OBRAS COMPLEMENTARIAS.

#### 8.1.- MURO DE CONTENCIÓN.

El muro de contención es una estructura sólida hecha a base de mampostería y cemento armado que está sujeta a flexión por tener que soportar empujes horizontales de diversos materiales, sólidos, granulados y líquidos.

#### 8.2.- ÁREA JARDINADA.

Considerada como obras exteriores complementarias de una construcción, destinadas a ornato principalmente, puede tener andadores con piso de cemento o tierra y pasto o plantas de ornato.

#### 8.3.- PALAPA.

Considerada como obras exteriores complementarias de una construcción, destinadas a áreas de descanso o de fines de semana, puede tener piso de cemento o tierra, estructura a base de madera o fierro y techos de palapa o teja.

#### 8.4.- VIALIDADES, ANDADORES Y BANQUETAS.

Considerada como obras exteriores complementarias de una construcción, destinadas a la circulación de vehículos o personas principalmente, puede tener piso de cemento, tierra o pasto.

### IV.- CATÁLOGO DE COLONIAS Y/O FRACCIONAMIENTOS 2023

No.	NOMBRE DEL BARRIO, COLONIA Y/O FRACCIONAMIENTO
001	10 DE ABRIL
002	10 DE JUNIO
003	11 DE MARZO
004	12 DE JULIO
005	16 DE SEPTIEMBRE
006	1ER. CONGRESO DE ANÁHUAC
007	1ER. CONGRESO DE ANÁHUAC AMPLIACIÓN
008	1RO. DE MARZO SECCIÓN A
009	1RO. DE MARZO SECCIÓN B
010	1RO. DE MARZO SECCIÓN C
011	1RO. DE MAYO



## PODER LEGISLATIVO

012	1RO. DE MAYO AMPLIACIÓN
013	20 DE MAYO
014	20 DE NOVIEMBRE
015	21 DE MARZO
016	21 DE SEPTIEMBRE
017	24 DE FEBRERO
018	4 DE ABRIL
019	4 DE ABRIL AMPLIACIÓN
020	4 DE MARZO
021	5 DE ENERO
022	6 DE JULIO
023	6 DE OCTUBRE
024	ACAUTLA
025	AGRÍCOLA CAMPESTRE
026	AGUA POTABLE Y ALCANTARILLADO
027	AGUA ZARCA
028	AGUACATITLAN
029	AHUIYUCO
030	ALBORADA
031	ALIANZA POPULAR
032	ALMOLONGA
033	ALTA VISTA
034	AMATE AMARILLO
035	AMELITOS I
036	AMELITOS II
037	AMÉRICA
038	AMPIZACO
039	AMOJILECA
040	ÁNGEL AGUIRRE RIVERO
041	ANTONIO I. DELGADO
042	ANTORCHA POPULAR
043	APANCINGO



## PODER LEGISLATIVO

044	ARBOLEDAS DEL SUR
045	ARBOLEDAS DIAMANTE
046	ARI
047	ASOCIACIÓN CIVIL D-III-2
048	ATARDECER DEL PONIENTE
049	ATLITENCO
050	ATLITENCO DE ALTAMIRA
051	ATONZAHUILCO
052	AURORA
053	AVES DEL PARAÍSO
054	AZTECA
055	AZTECAS 1A. SECCIÓN
056	AZTECAS 2A. SECCIÓN
057	BALCONES DE TEPANGO
058	BARRANCA SECA
059	BARRIO DE SAN ANTONIO
060	BARRIO DE SAN FRANCISCO
061	BARRIO DE SAN MATEO
062	BARRIO DE SANTA CRUZ
063	BARRIO DE TEQUICORRAL
064	BELLA VISTA
065	BELLA VISTA
066	BENITO JUÁREZ
067	BICENTENARIO
068	BOSQUES DE ACAPULCO
069	BOSQUES DE CEDRELAS
070	BOSQUES DE LA SIERRA (LAGUNILLA)
071	BOSQUES DE LAS LOMAS
072	BOSQUES DEL ORIENTE
073	BOSQUES DEL SUR
074	BRISAS DEL SUR
075	BRISAS NORTE





## PODER LEGISLATIVO

076	BUENAVISTA DE LA SALUD
077	BUENOS AIRES
078	BUGAMBILIAS
079	BUGAMBILIAS
080	BURÓCRATAS
081	C.A.P.E.C.E.
082	C.B.T.I.S.
083	C.N.O.P. SECCIÓN A
084	C.N.O.P. SECCIÓN B
085	C.N.O.P. SECCIÓN B AMPLIACIÓN
086	C.N.O.P. SECCIÓN C
087	C.N.O.P. SECCIÓN C AMPLIACIÓN
088	CALLI CALMÉCAC
089	CAMPESTRE ECOLÓGICO TEPANGO
090	CAMPESTRE ESMERALDA
091	CAMPESTRE TERRAZAS DE CHILPANCINGO
092	CAMPESTRE VALLE DE LOS PINOS
093	CAMPO BELLO
094	CAMPO BELLO AMPLIACIÓN
095	CAMPO VERDE
096	CAMPOS ELÍSEOS
097	CANTERA Y/O PLAN DE AYALA
098	CAPELLANÍA GRANDE
099	CARMEN FLORES DE ASTUDILLO
100	CASA DE PIEDRA
101	CENTRO
102	CENTRO ESCOLAR VICENTE
103	CERRO DEL PLATANAL
104	CHAPULTEPEC
105	CHILPANCINGO
106	CHUCHULULUYA
107	CIÉNEGA DE LOS LÓPEZ



## PODER LEGISLATIVO

108	CIPATLI 1A. SECCIÓN
109	CIPATLI 2A. SECCIÓN
110	CIRIAN II
111	CIUDAD INDUSTRIAL
112	COLINAS DEL SUR
113	COLINAS DEL SUR SECCIÓN II
114	COLINAS DEL VALLE
115	COMERCIAL CHILPANCINGO
116	CONJUNTO HIDALGO
117	CONSTITUCIÓN
118	COOPERATIVA 5A. ETAPA
119	CORREGIDORA
120	COUNTRY
121	COXOMULCO
122	COXOMULCO AMPLIACIÓN
123	CREADORES
124	CUAUHTÉMOC NORTE
125	CUAUHTÉMOC SUR
126	CUAUTILÁN
127	CUERNAVACA
128	CUITLÁHUAC
129	CUMBRES
130	CUMBRES DE CHILPANCINGO
131	CUMBRES DEL PONIENTE
132	DEL VALLE
133	DELFINO AGUIRRE LÓPEZ
134	DEMÓCRATA
135	DEMÓCRATA 3A. SECCIÓN
136	DEMÓCRATA 4A. SECCIÓN
137	DIAMANTE
138	DIAMANTE
139	DIAMANTE SUR



## PODER LEGISLATIVO

140	DIANA LAURA RIOJAS DE COLOSIO
141	DIANA LAURA RIOJAS DE COLOSIO, GUERRERO SUR
142	DÍAS DEL SOL
143	DIRECCIÓN NACIONAL DE CAMINOS
144	DIRECCIÓN NACIONAL DE CAMINOS AMPLIACIÓN
145	DIVISIÓN NORTE
146	DON ELÍ
147	DR. CATALÁN
148	DR. CATALÁN II
149	DR. SAUL ALARCÓN ABARCA
150	ECO VIVIENDA UNIVERSITARIA
151	ECOLÓGICO DEL SUR
152	EDUARDO NERI
153	EDUARDO NERI AMPLIACIÓN
154	EFRÉN DÍAZ BONILLA
155	EL AMACOXTLE
156	EL AMATE
157	EL CALVARIO
158	EL CALVARIO AMPLIACIÓN
159	EL CAPULÍN
160	EL CENTENARIO
161	EL CENTENARIO
162	EL CHINGUIRITO
163	EL CIRIAN
164	EL CIRIAN
165	EL CIRIAN AMPLIACIÓN
166	EL CIRIAN II
167	EL CULEBREDO
168	EL EDÉN
169	EL EDÉN AMPLIACIÓN
170	EL ENCANTO
171	EL ESPINAL



## PODER LEGISLATIVO

172	EL GUAMÚCHIL
173	EL GUAYABO (SUBDIVISIÓN)
174	EL HUAJAL
175	EL HUAJAL AMPLIACIÓN
176	EL HUAMÚCHIL
177	EL MIRADOR
178	EL MIRADOR
179	EL NARANJO
180	EL NARANJO AMPLIACIÓN
181	EL PALMAR
182	EL POCHOTE
183	EL POLVORÍN
184	EL POLVORÍN SECCIÓN B
185	EL PORVENIR
186	EL POTRERITO
187	EL POTRERO DE MILPIZACO
188	EL ROBLE
189	EL SABINO (SUBDIVISIÓN)
190	EL SALADO
191	EL SANTUARIO
192	EL TERRERO
193	EL TOMATAL
194	EL TORONJIL
195	ELECTRICISTAS
196	ELÍAS NAIME NEMER
197	EMILIANO ZAPATA
198	EMPERADOR CUAUHTÉMOC
199	ENSUEÑO
200	ERMITA
201	ESTELA
202	EUCALIPTOS
203	EX LIENZO CHARRO



## PODER LEGISLATIVO

204	EXCCISSA (SUBDIVISIÓN)
205	FIDEICOMISO GUERRERO INDUSTRIAL
206	FINCA CAMPESTRE SANTA ROSA
207	FLOR
208	FLOR DE NOCHE BUENA
209	FLORIDA
210	FLORIDA 3A. ETAPA AMPLIACIÓN
211	FLORIDA AMPLIACIÓN
212	FRANCISCO CATALÁN
213	FRANCISCO CATALÁN ALTAMIRANO
214	FRANCISCO CATALÁN ALTAMIRANO
215	FRANCISCO FIGUEROA MATA
216	FRANCISCO JAVIER MINA
217	FRANCISCO VILLA
218	FRANCISCO VILLA SECCIÓN A
219	FRANCISCO VILLA SECCIÓN B
220	FRANCISCO VILLA SECCIÓN C
221	GALEANA
222	GOBERNADORES
223	GOBERNADORES (CONDOMINIO)
224	GOBERNADORES AMPLIACION
225	GRUPO UNIDO
226	GUADALUPE
227	GUADALUPE ORIENTE
228	GUERRERO
229	HACIENDITA
230	HACIENDITA AEROPUERTO
231	HACIENDITA I
232	HACIENDITA II
233	HEBERTO CASTILLO MARTÍNEZ
234	HELIODORO CASTILLO
235	HERMANOS PÉREZ BAUTISTA



## PODER LEGISLATIVO

236	HÉROES DE GUERRERO
237	HÉROES DE GUERRERO
238	HÉROES DEL MAGISTERIO
239	HUACAPITA
240	HUAXCORRAL
241	HUERTAS AGROPECUARIAS EL CARACOL
242	HUERTAS PANORÁMICAS EL OCOTITO
243	HUEYIZOCUITIPAN
244	HUICACALLI
245	HUITZICATZIN
246	HUIZACHAL
247	IGNACIO MANUEL ALTAMIRANO
248	IGNACIO MANUEL ALTAMIRANO 1A. SECCIÓN
249	IGNACIO MANUEL ALTAMIRANO 2A. SECCIÓN
250	IGNACIO MANUEL ALTAMIRANO 3A. SECCIÓN
251	IMVISO
252	INDEPENDENCIA
253	INDEPENDENCIA AMPLIACIÓN
254	INDIA BONITA
255	INSURGENTES
256	INSURGENTES DE GUERRERO
257	INSURGENTES DE GUERRERO II
258	ITALIA
259	IZCALLI
260	IZQUIAPA
261	JACARANDAS 1A. SECCIÓN
262	JACARANDAS 2A. SECCIÓN
263	JARDÍN DE PETAQUILLAS
264	JARDÍN LOS PINOS
265	JARDINES DE CHILPANCINGO
266	JARDINES DE MONTEVERDE
267	JARDINES DE OCOTEPEC



## PODER LEGISLATIVO

268	JARDINES DE TEXCALCO
269	JARDINES DE ZINNIA
270	JARDINES DEL ORIENTE
271	JARDINES DEL SUR
272	JARDINES DEL SUR AMPLIACIÓN
273	JOSÉ FRANCISCO RUÍZ MASSIEU
274	JOSÉ LÓPEZ PORTILLO
275	JOSÉ MARÍA IZAZAGA
276	JOSÉ MARÍA PINO SUÁREZ
277	JOSÉ VASCONCELOS
278	JUAN ESCUTIA
279	JUAN N. ÁLVAREZ
280	JUANA ROJAS DE MORENO
281	JUQUILA ORIENTE
282	JURISTAS
283	LA AURORA
284	LA AUTOPISTA
285	LA CANDELARIA
286	LA CIÉNEGA
287	LA CIÉNEGA
288	LA CIENEGUITA
289	LA CIMA
290	LA CINCA
291	LA COLORADA
292	LA CORTINA
293	LA ESPERANZA
294	LA ESTRELLA
295	LA FLORESTA
296	LA FLORESTA II
297	LA FLORIDA
298	LA FLORIDA AMPLIACIÓN
299	LA FORTUNA



## PODER LEGISLATIVO

300	LA HACIENDITA
301	LA HACIENDITA
302	LA HERRADURA
303	LA JOYA
304	LA JOYA
305	LA JOYA
306	LA LADERA
307	LA LADERA
308	LA LAGUNA (SUBDIVISIÓN)
309	LA LOBERA
310	LA LOMITA
311	LA MARGARITA (SUBDIVISIÓN)
312	LA NATIVIDAD
313	LA NUEZ
314	LA PRADERA
315	LA REFORMA
316	LA RIVERA
317	LA ROCA
318	LA SIERRITA I
319	LA SIERRITA II
320	LA TERRAZA
321	LA TRINCHERA
322	LA TROJE
323	LA VIRGEN
324	LAGUNA DE PALA
325	LAGUNILLAS
326	LAS ÁGUILAS
327	LAS AMÉRICA
328	LAS ARBOLEDAS
329	LAS AVES
330	LAS BRISAS
331	LAS ESTRELLAS





## PODER LEGISLATIVO

332	LAS JOYAS
333	LAS JOYAS AMPLIACIÓN
334	LAS MARGARITAS
335	LAS MARGARITAS
336	LAS MARGARITAS 1A. SECCIÓN
337	LAS MARGARITAS 2A. SECCIÓN
338	LAS PALMAS
339	LAS PILITAS
340	LAS PILITAS (SUBDIVISIÓN)
341	LAS TORRES
342	LAS TRINCHERAS ORIENTE
343	LAS TROJES
344	LÁZARO CÁRDENAS
345	LÁZARO CÁRDENAS AMPLIACIÓN
346	LEONARDO BRAVO
347	LEYES DE REFORMA AMPLIACIÓN
348	LIBERTAD
349	LIC. DIGNA OCHOA
350	LINÁLOE
351	LINDA VISTA
352	LOMA ALEGRE
353	LOMA BONITA
354	LOMA BONITA
355	LOMA BONITA
356	LOMA DE CHILPANCINGO
357	LOMA DE CORTES
358	LOMA DE GUADALUPE
359	LOMA DE LAS FLORES
360	LOMA DE LOS INSURGENTES
361	LOMA HERMOSA
362	LOMA SANTIAGO
363	LOMA VERDE



## PODER LEGISLATIVO

364	LOMAS DE CHAPULTEPEC
365	LOMAS DE GUADALUPE AMPLIACIÓN
366	LOMAS DE OCOTEPEC
367	LOMAS DE SAN ANTONIO
368	LOMAS DE SAN ANTONIO
369	LOMAS DE SAN MATEO
370	LOMAS DE SAN MATEO SECCIÓN B
371	LOMAS DE XOCOMULCO
372	LOMAS DE XOCOMULCO AMPLIACIÓN
373	LOMAS DEL BOSQUE
374	LOMAS DEL PONIENTE
375	LOMAS DEL PORVENIR
376	LOMAS DEL SUR
377	LOMAS DIAMANTE
378	LOMAS VERDES
379	LOS AGAVES
380	LOS ALARCÓN
381	LOS ÁNGELES
382	LOS BRAVO
383	LOS CEDROS PONIENTE
384	LOS ENCINOS
385	LOS FRESNOS
386	LOS GARZÓN
387	LOS GAVILANES
388	LOS GIRASOLES
389	LOS MANANTIALES 4A. SECCIÓN
390	LOS NOPALES
391	LOS PALMOS
392	LOS PENSADORES
393	LOS PINOS
394	LOS PINOS
395	LOS POLVORINES



## PODER LEGISLATIVO

396	LOS PUENTES
397	LOS REYES
398	LOS ROMERO
399	LOS SAUCES
400	LOS SAUCES AMPLIACIÓN
401	LOS TEPETATES
402	LOS TEPETATES (INMOBILIARIA ÓNIX)(SUBDIVISIÓN)
403	LOS TULIPANES
404	LOS VIRREYES
405	LUCIA ALCOCER DE FIGUEROA
406	LUIS DONALDO COLOSIO
407	MAGISTERIAL ZACAZONAPA III
408	MAGNOLIAS
409	MAHAGUA
410	MAR DEL CORAL
411	MARAVILLAS
412	MARGARITA VIGURI
413	MARÍA DE LA O.
414	MARÍA DOLORES RIVERO DE AGUIRRE
415	MELÉNDEZ
416	MERCADO BENITO JUÁREZ
417	MÉXICO
418	MIGUEL HIDALGO
419	MILPIZACO
420	MIRNA ACEVEDO DE JUÁREZ CISNEROS
421	MISIONES DE GUADALUPE
422	MOCTEZUMA
423	MOHONERAS
424	MOISÉS CASTILLO
425	MONTE ALEGRE
426	MORELOS
427	MOVIMIENTO TERRITORIAL



## PODER LEGISLATIVO

428	MOVIMIENTO TERRITORIAL AMPLIACIÓN
429	MUNICIPIO LIBRE
430	MUNICIPIO LIBRE AMPLIACIÓN
431	NEVADA
432	NICOLÁS BRAVO
433	NIÑOS HÉROES
434	NUEVO HORIZONTE
435	NUEVO HORIZONTE PARA GUERRERO
436	NUEVO HORIZONTE PARA GUERRERO CAMPESTRE
437	NUEVO MÉXICO
438	NUEVO MILENIO
439	O.P.C.G.
440	OBRAERA
441	OBRAERA AMPLIACIÓN
442	OBRAERA SECCIÓN A AMPLIACIÓN
443	OCOTEPEC
444	OCOTITO
445	OCOZUAPA
446	OLINALÁ
447	OMBÚ
448	OMILTEMI
449	OMILTEMI
450	ORQUÍDEA
451	P.P.S.
452	P.R.D.
453	P.R.D. 2A. SECCIÓN
454	P.R.D. 3A. SECCIÓN
455	P.R.I.
456	P.R.T.
457	P.R.T. AMPLIACIÓN
458	PALACIOS
459	PALO DULCE



## PODER LEGISLATIVO

460	PALUDISMO
461	PANORÁMICA
462	PARAÍSO CAMPESTRE DE ACAPULCO
463	PARAÍSO DEL SOL
464	PARAÍSO ESCONDIDO
465	PARAÍSO SIGLO XXI
466	PASAJE GASTRONÓMICO BURÓCRATAS (SUBDIVISIÓN)
467	PASEO DE LAS LOMAS
468	PASEO DEL SUR
469	PATRIMONIO FAMILIAR
470	PETAQUILLAS
471	PINO SUÁREZ AMPLIACIÓN
472	PLUTARCO ELÍAS CALLES
473	POPULAR HUITZICATZIN
474	PROGRESO
475	PROGRESO
476	PROSPERA
477	PUERTA DE HIERRO
478	PUESTA DEL SOL
479	PUNTA PONIENTE
480	QUETZALCÓATL
481	REAL DE LAS LOMAS
482	REAL DEL BOSQUE
483	REAL DEL SUR
484	REAL DEL SUR CHILPANCINGO
485	REAL DEL VALLE
486	REAL DEL VALLE 2
487	REFORMA
488	REFORMA UNIVERSITARIA
489	REGIÓN CENTRO UNIDA
490	RENACIMIENTO
491	RENE JUÁREZ



## PODER LEGISLATIVO

492	REPÚBLICA
493	REVOLUCIÓN AMPLIACIÓN
494	REVOLUCIÓN I
495	REVOLUCIÓN II
496	RICARDO FLORES MAGÓN
497	RINCONADA ARBOLEDAS
498	RINCONADA ARBOLEDAS 2
499	RINCONADA DE OCOTEPEC
500	RINCONADA DEL VALLE (CONDOMINIO)
501	RÍO AZUL
502	RIVIERA
503	RODOLFO NERI VELA SECCIÓN A
504	RODOLFO NERI VELA SECCIÓN B
505	RODOLFO NERI VELA SECCIÓN C
506	ROSARIO IBARRA 4A. SECCIÓN
507	RUBÉN FIGUEROA
508	RUBÉN FIGUEROA ALCOCER
509	RUBÉN FIGUEROA FIGUEROA
510	RUBÉN MORA
511	RUFFO FIGUEROA FIGUEROA
512	RÚIZ MASSIEU SUR
513	S.A.R.H.
514	S.N.T.E.
515	SALUBRIDAD
516	SAN AGUSTÍN AMPLIACIÓN
517	SAN ÁNGEL
518	SAN CARLOS
519	SAN FRANCISCO
520	SAN GABRIEL 1A. ETAPA
521	SAN GABRIEL 2A. ETAPA
522	SAN JOSÉ
523	SAN JOSÉ CHUCHULULUYA



## PODER LEGISLATIVO

524	SAN JUAN
525	SAN JUAN AMPLIACIÓN
526	SAN LUCAS
527	SAN MATEO ORIENTE
528	SAN MIGUELITO
529	SAN PEDRO
530	SAN RAFAEL NORTE
531	SAN RAFAEL NORTE AMPLIACIÓN
532	SAN RAFAEL ORIENTE
533	SAN RAFAEL ORIENTE AMPLIACIÓN
534	SANTA ANA
535	SANTA CRUZ NORTE
536	SANTA FE
537	SANTA FE
538	SANTA JULIA
539	SANTA JULIA FRACCIÓN II
540	SANTA MARÍA
541	SANTA ROSA
542	SANTA ROSA
543	SANTA ROSA AMPLIACIÓN
544	SANTO DOMINGO
545	SATÉLITE
546	SECCIÓN SÉPTIMA DEL SUSPEG
547	SECCIÓN SÉPTIMA DEL SUSPEG AMPLIACIÓN
548	SECCIÓN SÉPTIMA DEL SUSPEG SECCIÓN A
549	SECCIÓN SÉPTIMA DEL SUSPEG SECCIÓN B
550	SECCIÓN SÉPTIMA DEL SUSPEG SECCIÓN C
551	SECCIÓN SÉPTIMA DEL SUSPEG SECCIÓN D
552	SEDUE
553	SEDUE AMPLIACIÓN (SUBDIVISIÓN)
554	SENTIMIENTOS DE LA NACIÓN
555	SERVIDOR AGRARIO



## PODER LEGISLATIVO

556	SERVIDOR PUBLICO
557	SHALOM ADONÁI
558	SIERRA MADRE DEL SUR
559	SIGLO XXI
560	SIMAPA
561	SINAÍ (SUBDIVISIÓN)
562	SOLE MÍO
563	SRA. MARGARITA SALAZAR DE RODRÍGUEZ ALCAINE
564	STTAISUAG
565	SUSPEG GUERRERO CUMPLE
566	TATAGILDO
567	TAXISTAS
568	TECOANAPA
569	TEJERÍAS
570	TELUMBRE
571	TEMANAZTEPEC
572	TEMIXCO
573	TEMIXCO II
574	TEMIXCO Y TERRERITO (SUBDIVISIÓN)
575	TEOKALLI
576	TEPANCALCO
577	TEPANGO
578	TEPOLTZINGO
579	TEPOLZINGO CESCA
580	TEQUIMIL
581	TERRERO (SUBDIVISIÓN)
582	TESHUICATZINGO
583	TETIPAN 1A. SECCIÓN
584	TETIPAN 2A. SECCIÓN
585	TETIPAN 3A. SECCIÓN
586	TEXCALCO
587	TIERRA BLANCA





# PODER LEGISLATIVO

588	TIERRA LARGA
589	TIERRA Y LIBERTAD
590	TIMOTLAN
591	TLACAELE
592	TLACHINCA
593	TLACOMULCO
594	TLALCHICHINCA (SUBDIVISIÓN)
595	TLALCORRAL
596	TLALMECAT
597	TLAUTEPEC
598	TLILZAPOATLANCO
599	TRIBUNA NACIONAL
600	TRIBUNA NACIONAL AMPLIACIÓN
601	TRIBUNA NACIONAL AMPLIACIÓN SECCIÓN A
602	TRIBUNA NACIONAL AMPLIACIÓN SECCIÓN B
603	TRIBUNA NACIONAL AMPLIACIÓN SECCIÓN C
604	U.N.T.C.
605	UNIDAD DEPORTIVA
606	UNIDAD DEPORTIVA AMPLIACIÓN
607	UNIDAD GUERRERENSE
608	UNIDAD GUERRERENSE AMPLIACIÓN
609	UNIDAD MAGISTERIAL
610	UNIDAD MAGISTERIAL JACARANDAS
611	UNIDAD MAGISTERIAL LOS PINOS
612	UNIDOS POR GUERRERO
613	UNIVERSAL
614	UNIVERSIDAD
615	UNIVERSIDAD
616	UNIVERSIDAD DE PETAQUILLAS
617	UNIVERSITARIOS LOMAS DE OCOTEPEC
618	UNIVERSITARIOS UNIDOS POR GUERRERO
619	UNIVERSO



## PODER LEGISLATIVO

620	VALLE DE LAS FLORES
621	VALLE DE LAS FLORES AMPLIACIÓN
622	VALLE DE LAS FLORES ORIENTE
623	VALLE DEL EDÉN
624	VALLE DORADO
625	VALLE DORADO 1A. SECCIÓN
626	VALLE DORADO 2A. SECCIÓN
627	VALLE ENCANTADO
628	VALLE ESCONDIDO
629	VALLE ESMERALDA
630	VALLE REAL
631	VALLE VERDE
632	VALLE VERDE NORTE
633	VALLE VERDE SUR
634	VICENTE GUERRERO
635	VICENTE GUERRERO 200
636	VICENTE LOMBARDO TOLEDANO
637	VICENTE LOMBARDO TOLEDANO AMPLIACIÓN
638	VICTORIA
639	VIDA Y SALUD
640	VILLA COOPERATIVA
641	VILLA CORALES
642	VILLA CORTES
643	VILLA DE LAS FLORES
644	VILLA DEL ROBLE
645	VILLA DEL ROBLE AMPLIACIÓN
646	VILLA DEL SOL
647	VILLA DORADA
648	VILLA ESPERANZA
649	VILLA HUACAPA (CONDOMINIO)
650	VILLA INDEPENDENCIA
651	VILLA INDEPENDENCIA SECCIÓN A



## PODER LEGISLATIVO

652	VILLA INDEPENDENCIA SECCIÓN B
653	VILLA LAUREL
654	VILLA LOS APARICIO
655	VILLA LUCERNA
656	VILLA MODERNA 1A. SECCIÓN
657	VILLA MODERNA 2A. SECCIÓN
658	VILLA PARAÍSO
659	VILLA SANTA LUCIA
660	VILLA VICTORIA
661	VILLAS CAMINO SUR
662	VILLAS CAMPESTRES LAS GAVIOTAS
663	VILLAS COLIBRÍ
664	VILLAS DE LEYVA 1A. SECCIÓN
665	VILLAS DE LEYVA AMPLIACIÓN
666	VILLAS DE OCOTEPEC
667	VILLAS DE SAN JOSÉ
668	VILLAS DE SAN JOSÉ
669	VILLAS DE VERDE RICO
670	VILLAS DE VERDE RICO
671	VILLAS DEL BOSQUE
672	VILLAS DEL MAYORAZGO
673	VILLAS MAGISTERIALES
674	VILLAS PARADOR
675	VILLAS SAN RAFAEL
676	VILLAS SILVESTRES
677	VILLAS TLALMECA
678	VILLAS TLALMECA AMPLIACIÓN
679	VILLAS VICENTE GUERRERO
680	VISTA ALEGRE
681	VISTA HERMOSA
682	VISTA HERMOSA AMPLIACIÓN
683	VIVIENDA GUERRERENSE



## PODER LEGISLATIVO

684	WENCESLAO VICTORIA SOTO
685	WENCESLAO VICTORIA SOTO AMPLIACIÓN
686	XOCOMAN
687	XOXOCOTITLAN
688	ZACAZONAPA
689	ZACAZONAPAN III, SECCIÓN XVIII DEL SUSPEG
690	ZONA MILITAR
691	ZOQUITIPA
692	ZOZOAPA O CALAVERAS
693	ZULAMAITIC
694	ZULAMAITIC I
695	ZULAMAITIC II

### TRANSITORIOS

**ARTÍCULO PRIMERO.-** El presente decreto entrará en vigor a partir del 1º de enero del año 2023.

**ARTÍCULO SEGUNDO.-** Remítanse el presente Decreto al Titular del Poder Ejecutivo del Estado y al Honorable Ayuntamiento del Municipio de **Chilpancingo de los Bravo**, Guerrero, para los efectos legales conducentes.

**ARTÍCULO TERCERO.-** Publíquese en el Periódico Oficial del Gobierno del Estado para su conocimiento general.

**ARTÍCULO CUARTO.-** En términos de lo dispuesto por la Ley de Catastro para los Municipios del Estado de Guerrero vigente, el Ayuntamiento de **Chilpancingo de los Bravo**, Guerrero, publicitará la presente Tabla de Valores Unitarios de Uso de Suelo y de Construcción.



## PODER LEGISLATIVO

**ARTICULO QUINTO.-** Que las tasas de cobro establecidas en el artículo 9 de la Ley de Ingresos del Municipio de **Chilpancingo de los Bravo**, Guerrero para el ejercicio fiscal 2023, se encuentran dentro de los parámetros de las tasas y tarifas contenidas en la Ley Número 492 de Hacienda Municipal vigente, en cumplimiento con los principios de legalidad, igualdad y proporcionalidad contemplados en la Constitución Política de los Estados Unidos Mexicanos, evitando la imposición de cobros excesivos a los contribuyentes.

Dado en el Salón de Sesiones del Honorable Poder Legislativo, a los catorce días del mes de diciembre del año dos mil veintidós.

**DIPUTADA PRESIDENTA**

**YANELLY HERNÁNDEZ MARTÍNEZ**

**DIPUTADO SECRETARIO**

**MASEDONIO MENDOZA BASURTO**

**DIPUTADO SECRETARIO**

**RICARDO ASTUDILLO CALVO**

(HOJA DE FIRMAS DEL DECRETO NÚMERO 417 POR EL QUE SE APRUEBAN LAS TABLAS DE VALORES UNITARIOS DE USO DE SUELO Y CONSTRUCCIÓN QUE SERVIRÁN DE BASE AL HONORABLE AYUNTAMIENTO DEL MUNICIPIO DE CHILPANCINGO DE LOS BRAVO GUERRERO, PARA EL COBRO DE LAS CONTRIBUCIONES SOBRE PROPIEDAD INMOBILIARIA DURANTE EL EJERCICIO FISCAL 2023.)